



АДМИНИСТРАЦИЯ КРАСНОДАРСКОГО КРАЯ
ПРИКАЗ

от 14.11.2019

г. Краснодар

№ 204-КН

Об утверждении границ территории и режимов использования территорий объектов культурного (археологического) наследия федерального значения «Городище Горгиппия», Краснодарский край, Анапский район, г. Анапа и «Некрополь древнего города Горгиппия», VI в. до н.э. – IV в. н.э., Краснодарский край, г. Анапа, между улицами Черноморской, Шевченко, Владимирской и Протапова

В соответствии со статьями 3.1, 5.1, 9.1, 33 Федерального закона от 25 июня 2002 г. № 73-ФЗ «Об объектах культурного наследия (памятниках истории и культуры) народов Российской Федерации», статьей 3 Закона Краснодарского края от 23 июля 2015 г. № 3223-КЗ «Об объектах культурного наследия (памятниках истории и культуры) народов Российской Федерации, расположенных на территории Краснодарского края», приказом Министерства культуры Российской Федерации от 4 июня 2015 г. № 1745 «Об утверждении требований к составлению проектов границ территорий объектов культурного наследия», пунктом 2.3 Положения об управлении государственной охраны объектов культурного наследия администрации Краснодарского края, утвержденного постановлением главы администрации (губернатора) Краснодарского края от 8 декабря 2016 г. № 1000 «Об управлении государственной охраны объектов культурного наследия администрации Краснодарского края», п р и к а з ы в а ю:

1. Утвердить:

1) границы территории объектов культурного (археологического) наследия федерального значения «Городище Горгиппия» и «Некрополь древнего города Горгиппия», VI в. до н.э. – IV в. н.э., согласно приложению 1 к настоящему приказу;

2) режим использования земельных участков, в границах которых располагаются объекты культурного (археологического) наследия федерального значения «Городище Горгиппия» и «Некрополь древнего города Горгиппия», VI в. до н.э. – IV в. н.э., режим использования водного объекта, в границах которого располагается объект культурного (археологического) наследия федерального значения «Городище Горгиппия», согласно приложению 2 к настоящему приказу.

2. Отделу правового сопровождения, государственного надзора и учета объектов культурного наследия управления государственной охраны объектов

культурного наследия администрации Краснодарского края (Калинин Г.И.) обеспечить:

1) опубликование настоящего приказа на официальном сайте администрации Краснодарского края в информационно-телекоммуникационной сети «Интернет» (<http://admkrain.krasnodar.ru>) и на «Официальном интернет-портале правовой информации» (www.pravo.gov.ru);

2) направление в семидневный срок со дня принятия настоящего приказа его копии в Управление Министерства юстиции Российской Федерации по Краснодарскому краю;


3) направление в срок не более чем пять рабочих дней со дня принятия настоящего приказа его копии в Управление Федеральной службы государственной регистрации, кадастра и картографии по Краснодарскому краю;

4) направление в семидневный срок со дня принятия настоящего приказа его копии в администрацию муниципального образования город-курорт Анапа.

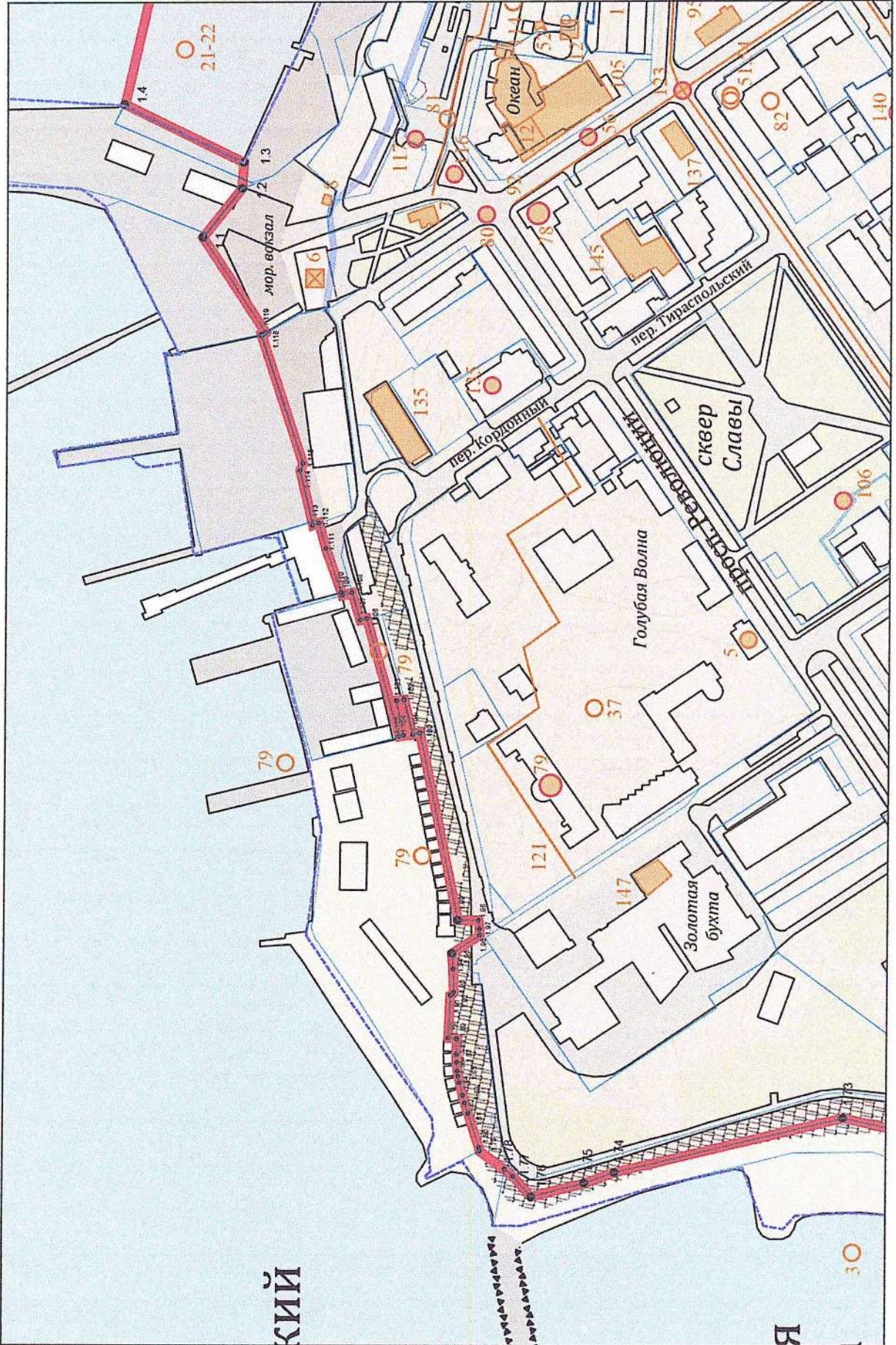
3. Контроль за выполнением настоящего приказа возложить на заместителя начальника управления государственной охраны объектов культурного наследия администрации Краснодарского края Бирюкову Н.Т.

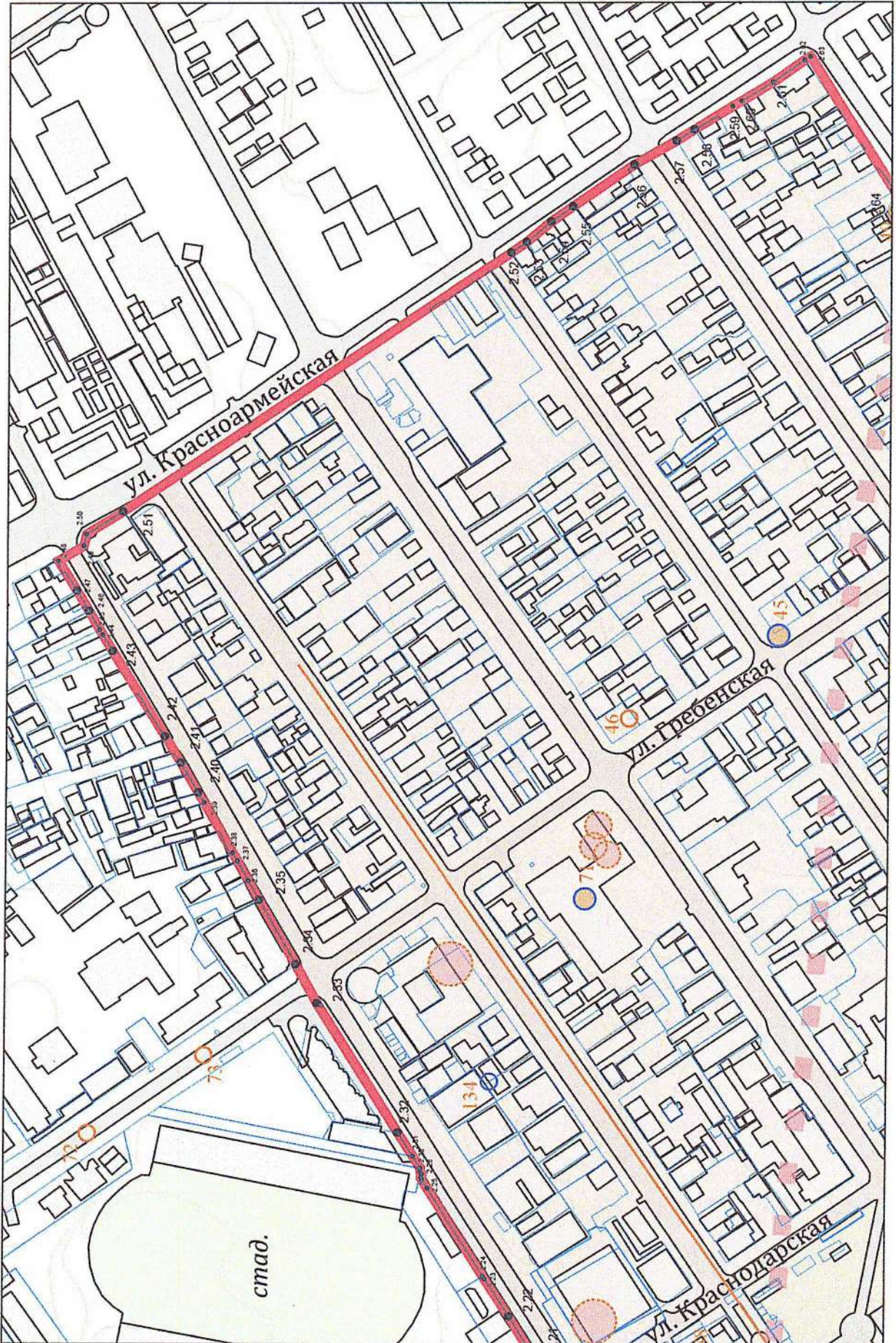
4. Приказ вступает в силу на следующий день после его официального опубликования.

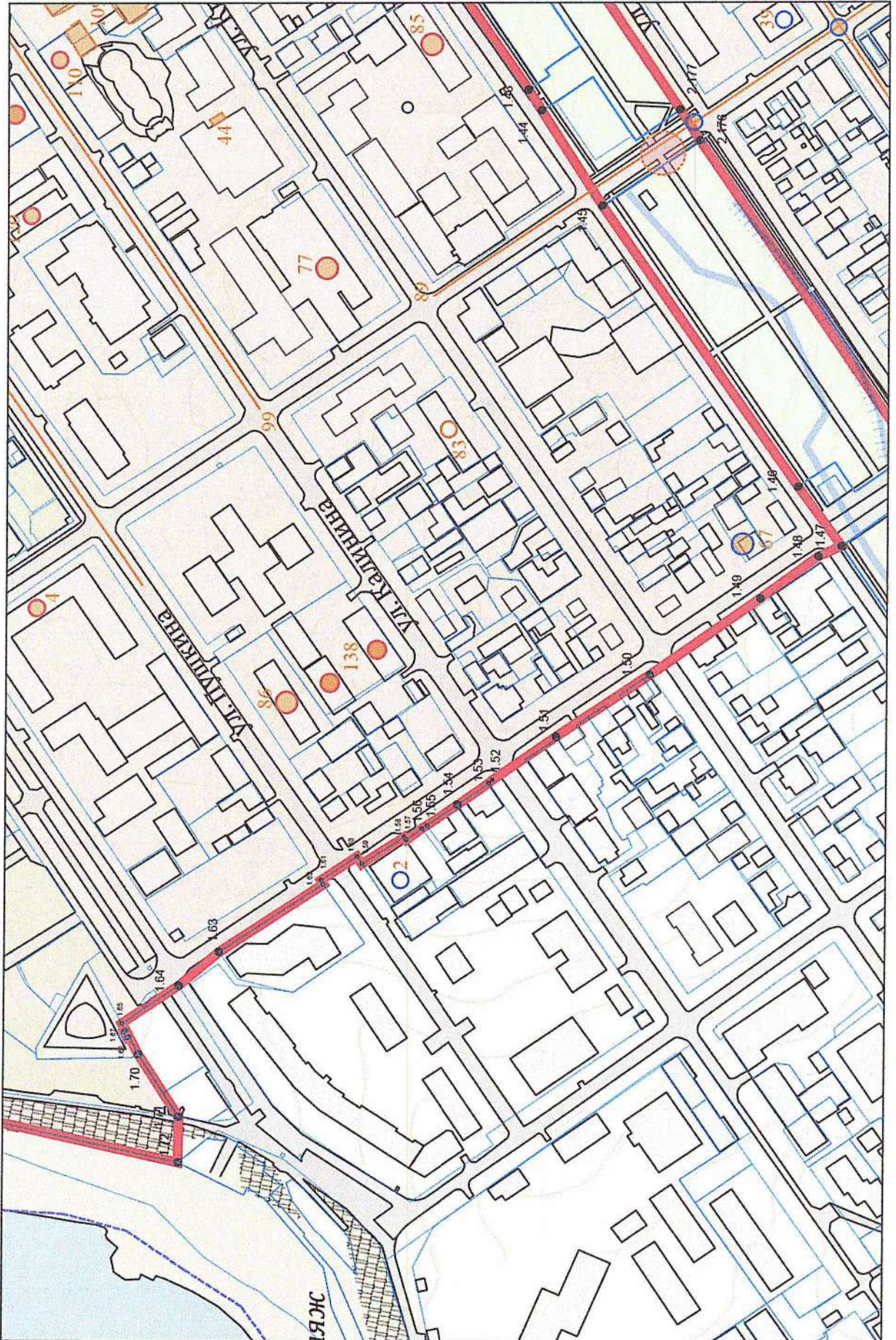
Начальник управления
государственной охраны
объектов культурного наследия
администрации Краснодарского края

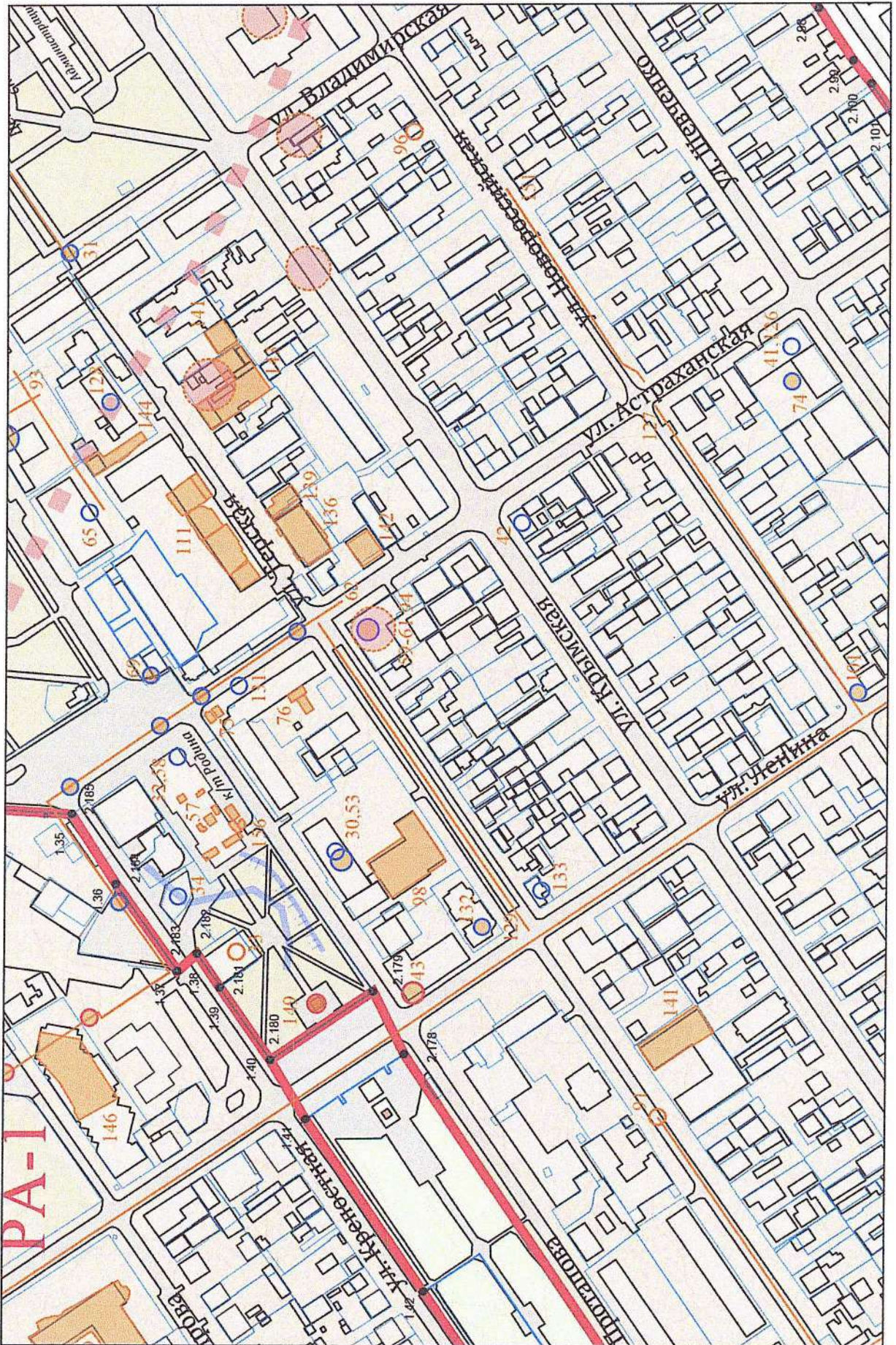


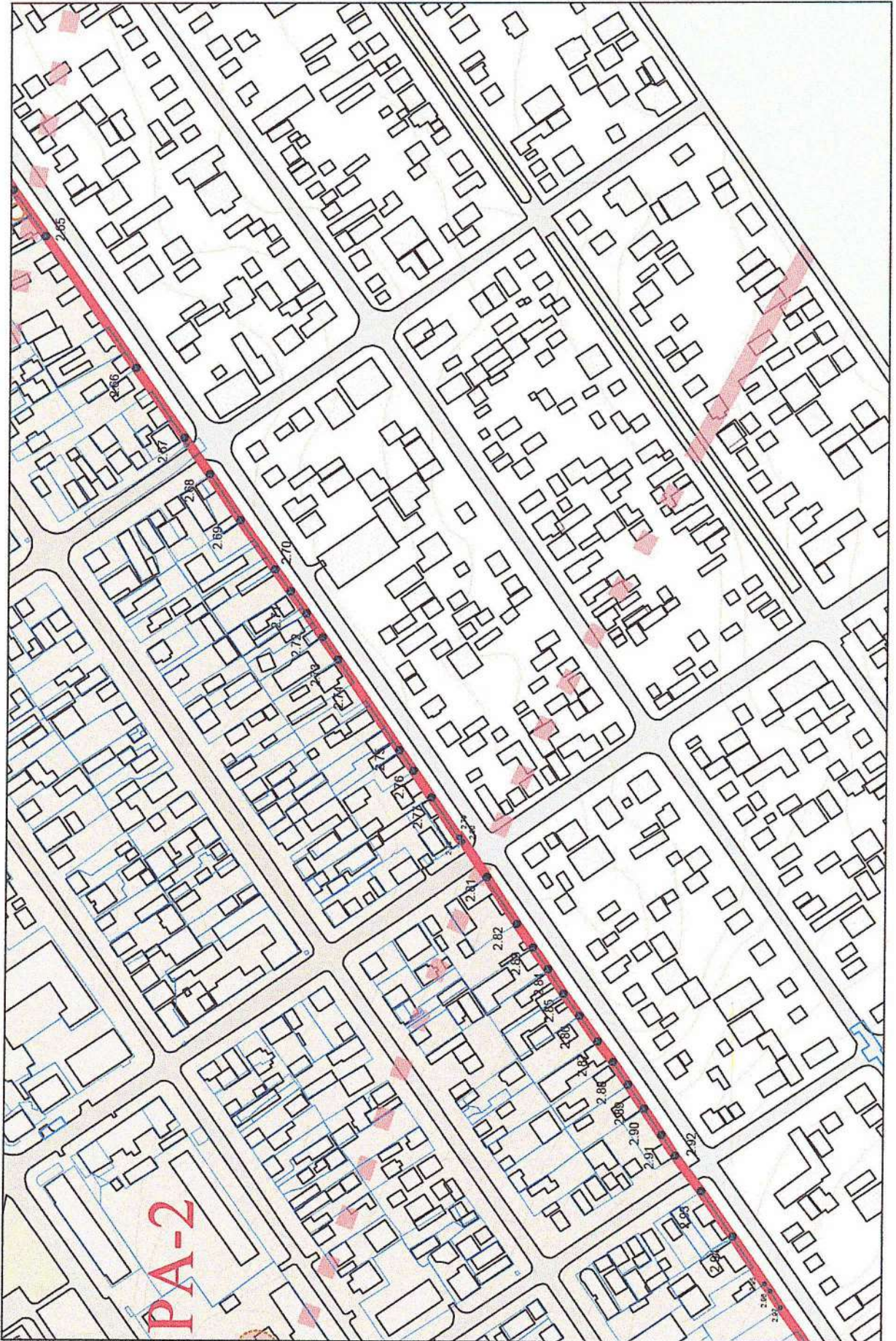
Р.В. Семихатский

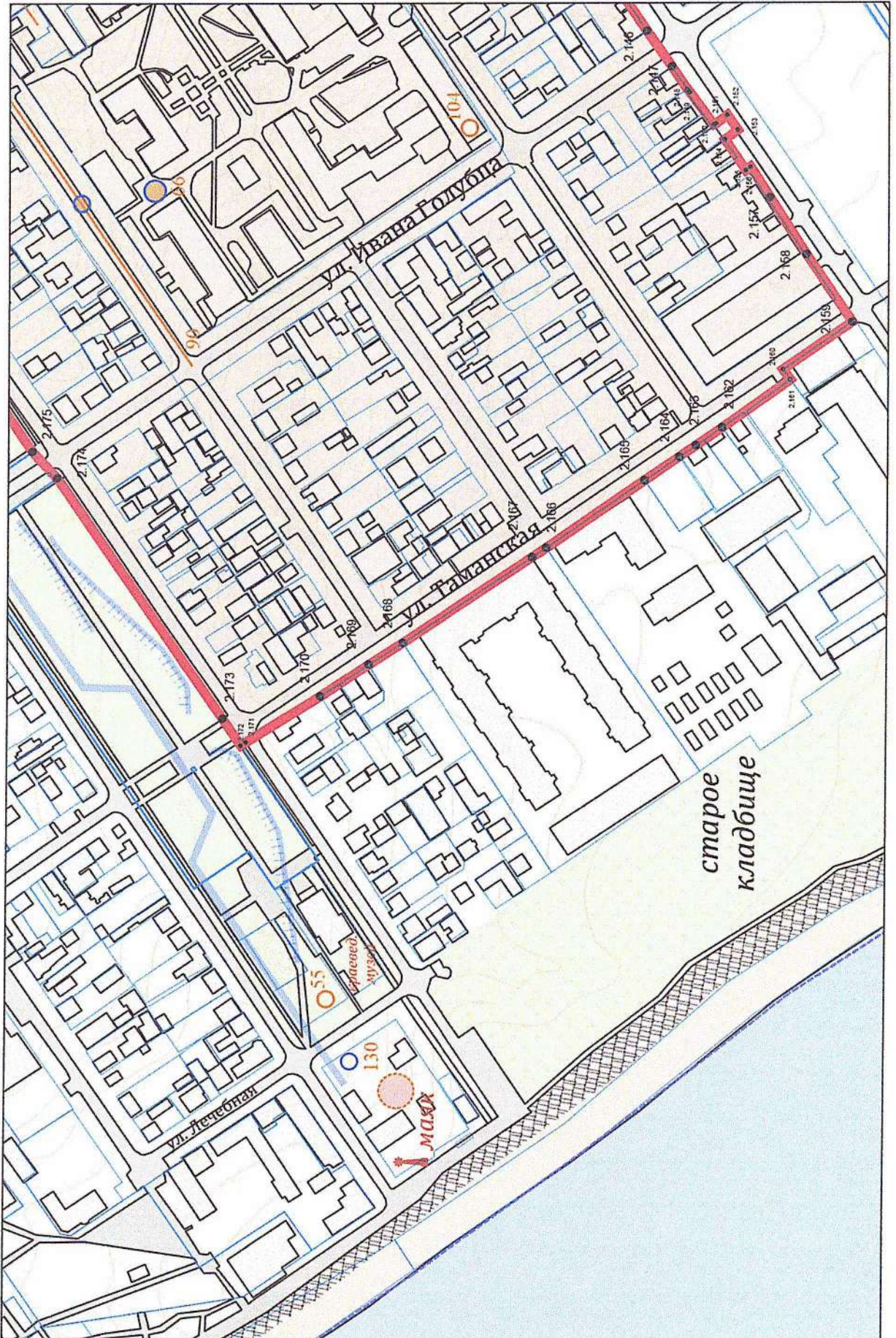


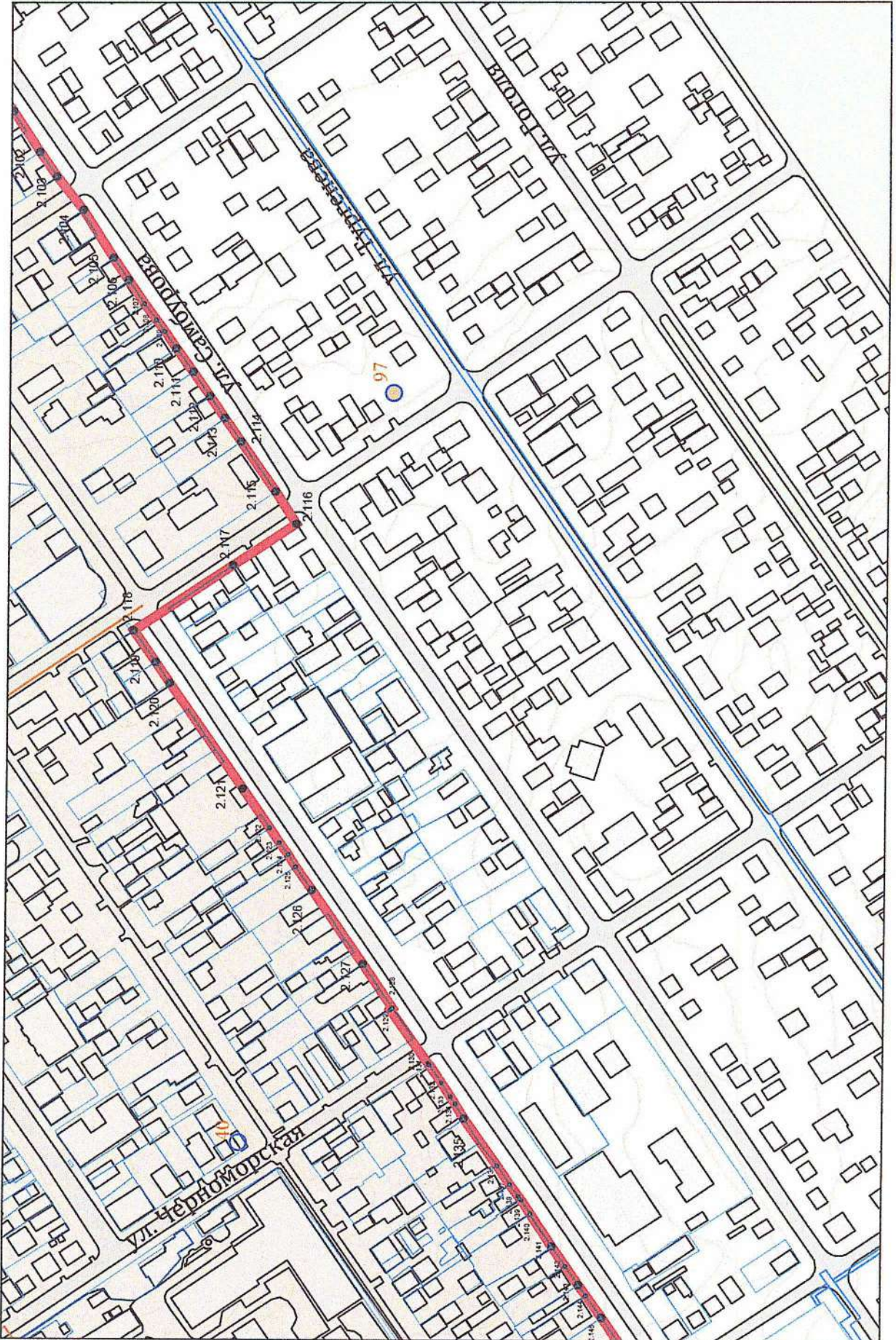







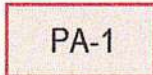


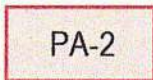






Условные обозначения


 - границы территории ОКН "Городище Горгиппия" (1...) и "Некрополь древнего города Горгиппия" (2...) и их характерные точки


 - территория ОКН "Городище Горгиппия"


 - территория ОКН "Некрополь древнего города Горгиппия"


 - реконструированное положение сивелированных курганных насыпей


 - реконструированные трассы древних дорог


46  - раскопы, нанесенные в масштабе


56  - раскопы, нанесенные без масштаба


66  - траншеи коммуникаций, наблюдавшиеся археологами


76  - случайные находки, выявившие культурный слой городища

86  - случайные находки, выявившие культурный слой некрополя


96  - случайные находки отдельных предметов


 - локализуемые по данным аэрофотосъемки линии укреплений Анапской крепости: стена (вал) и ров


 - границы кадастровых участков

 - границы кадастровых кварталов

Ландшафтное зонирование территории:

 - пляж

 - зеленые насаждения и парки

 - каменистый обрыв высокого берега Черного моря

Масштаб 1:5.000

Система высот балтийская

Геоподоснова: ФГУП СевКавАГП

0 50 250 м



Границы территории объекта культурного (археологического) наследия федерального значения «Городище Горгиппия» закреплены 119-ю поворотными точками.

Периметр границ территории объекта культурного (археологического) наследия федерального значения «Городище Горгиппия» составляет 3265,4 м.

Площадь территории объекта культурного (археологического) наследия федерального значения «Городище Горгиппия» составляет 55,97 Га.

Перечень координат характерных (поворотных) точек границ территории объекта культурного (археологического) наследия федерального значения «Городище Горгиппия», Краснодарский край, Анапский район, г. Анапа

Обозначение характерной (поворотной) точки	Координаты, WGS-84		Координаты, МСК-23	
	Северной широты	Восточной долготы	X	Y
1.1	44°53'53.04"	37°18'19.85"	462884,37	1246574,38
1.2	44°53'52.34"	37°18'21.12"	462862,64	1246602,05
1.3	44°53'52.31"	37°18'21.79"	462861,52	1246616,73
1.4	44°53'54.49"	37°18'23.28"	462928,53	1246649,94
1.5	44°53'53.27"	37°18'31.01"	462889,50	1246819,18
1.6	44°53'51.05"	37°18'38.64"	462819,56	1246986,10
1.7	44°53'49.73"	37°18'40.30"	462778,69	1247022,08
1.8	44°53'49.50"	37°18'40.55"	462771,33	1247027,49
1.9	44°53'49.04"	37°18'41.74"	462757,11	1247053,62
1.10	44°53'48.70"	37°18'42.15"	462746,30	1247062,39
1.11	44°53'48.68"	37°18'42.76"	462745,62	1247075,78
1.12	44°53'48.51"	37°18'42.94"	462740,49	1247079,82
1.13	44°53'48.29"	37°18'42.54"	462733,66	1247070,86
1.14	44°53'48.17"	37°18'42.58"	462729,89	1247071,69
1.15	44°53'47.80"	37°18'41.99"	462718,74	1247058,65
1.16	44°53'47.84"	37°18'41.93"	462719,86	1247057,37
1.17	44°53'47.38"	37°18'41.21"	462705,95	1247041,50
1.18	44°53'46.52"	37°18'41.10"	462679,38	1247038,88
1.19	44°53'45.01"	37°18'41.06"	462632,60	1247037,65
1.20	44°53'44.19"	37°18'40.95"	462607,35	1247035,05
1.21	44°53'44.11"	37°18'40.73"	462604,92	1247030,16
1.22	44°53'44.09"	37°18'41.20"	462604,38	1247040,45
1.23	44°53'44.06"	37°18'41.20"	462603,38	1247040,40
1.24	44°53'44.06"	37°18'41.31"	462603,25	1247042,96
1.25	44°53'44.02"	37°18'41.31"	462602,25	1247042,91
1.26	44°53'44.03"	37°18'41.20"	462602,38	1247040,34

Обозначение характерной (поворотной) точки	Координаты, WGS-84		Координаты, МСК-23	
	Северной широты	Восточной долготы	X	Y
1.27	44°53'43.82"	37°18'41.19"	462596,08	1247040,21
1.28	44°53'43.82"	37°18'41.30"	462595,96	1247042,52
1.29	44°53'43.79"	37°18'41.30"	462594,96	1247042,47
1.30	44°53'43.79"	37°18'41.19"	462595,08	1247040,16
1.31	44°53'43.76"	37°18'41.19"	462594,08	1247040,11
1.32	44°53'43.77"	37°18'40.71"	462594,63	1247029,62
1.33	44°53'41.59"	37°18'40.66"	462527,35	1247027,86
1.34	44°53'41.59"	37°18'40.05"	462527,24	1247014,65
1.35	44°53'39.43"	37°18'39.90"	462460,83	1247010,68
1.36	44°53'38.61"	37°18'38.10"	462435,77	1246970,93
1.37	44°53'37.46"	37°18'35.83"	462400,70	1246920,95
1.38	44°53'37.11"	37°18'36.29"	462389,81	1246930,92
1.39	44°53'36.69"	37°18'35.42"	462376,89	1246911,64
1.40	44°53'35.75"	37°18'33.56"	462348,12	1246870,72
1.41	44°53'35.09"	37°18'32.03"	462328,07	1246837,01
1.42	44°53'32.89"	37°18'27.58"	462261,04	1246738,79
1.43	44°53'31.06"	37°18'23.94"	462205,19	1246658,32
1.44	44°53'30.82"	37°18'23.40"	462197,90	1246646,52
1.45	44°53'29.69"	37°18'20.94"	462163,59	1246592,15
1.46	44°53'26.07"	37°18'13.71"	462052,95	1246432,69
1.47	44°53'25.26"	37°18'12.18"	462028,34	1246398,88
1.48	44°53'25.68"	37°18'11.91"	462041,31	1246393,04
1.49	44°53'26.72"	37°18'10.81"	462073,56	1246369,14
1.50	44°53'28.71"	37°18'08.80"	462135,43	1246325,50
1.51	44°53'30.40"	37°18'07.17"	462187,97	1246290,33
1.52	44°53'31.55"	37°18'06.04"	462223,62	1246265,77
1.53	44°53'31.62"	37°18'05.95"	462225,67	1246263,82
1.54	44°53'32.18"	37°18'05.38"	462243,12	1246251,51
1.55	44°53'32.74"	37°18'04.84"	462260,55	1246239,64
1.56	44°53'32.83"	37°18'04.76"	462263,23	1246237,93
1.57	44°53'33.11"	37°18'04.45"	462271,94	1246231,20
1.58	44°53'33.15"	37°18'04.53"	462273,17	1246233,02
1.59	44°53'33.91"	37°18'03.81"	462296,98	1246217,48
1.60	44°53'34.00"	37°18'04.01"	462299,75	1246221,74
1.61	44°53'34.66"	37°18'03.38"	462320,10	1246208,19
1.62	44°53'34.61"	37°18'03.27"	462318,64	1246205,83
1.63	44°53'36.50"	37°18'01.49"	462377,25	1246167,11
1.64	44°53'37.22"	37°18'00.60"	462399,74	1246147,90

Обозначение характерной (поворотной) точки	Координаты, WGS-84		Координаты, МСК-23	
	Северной широты	Восточной долготы	X	Y
1.65	44°53'38.25"	37°17'59.60"	462431,60	1246126,13
1.66	44°53'38.17"	37°17'59.41"	462429,35	1246122,06
1.67	44°53'38.21"	37°17'59.38"	462430,56	1246121,40
1.68	44°53'38.15"	37°17'59.22"	462428,62	1246117,84
1.69	44°53'38.11"	37°17'59.25"	462427,29	1246118,53
1.70	44°53'37.94"	37°17'58.80"	462422,22	1246108,47
1.71	44°53'37.18"	37°17'57.18"	462399,14	1246072,88
1.72	44°53'37.19"	37°17'56.00"	462399,46	1246046,89
1.73	44°53'41.18"	37°17'57.21"	462522,41	1246074,50
1.74	44°53'45.30"	37°17'55.74"	462650,09	1246043,31
1.75	44°53'45.85"	37°17'55.45"	462666,91	1246037,11
1.76	44°53'46.81"	37°17'55.09"	462696,61	1246029,40
1.77	44°53'47.14"	37°17'55.61"	462706,69	1246040,98
1.78	44°53'47.30"	37°17'55.80"	462711,69	1246045,14
1.79	44°53'47.76"	37°17'56.26"	462725,68	1246055,42
1.80	44°53'47.77"	37°17'56.36"	462726,05	1246057,44
1.81	44°53'47.98"	37°17'57.24"	462732,37	1246076,82
1.82	44°53'48.04"	37°17'57.50"	462734,19	1246082,60
1.83	44°53'48.08"	37°17'57.70"	462735,42	1246087,05
1.84	44°53'48.14"	37°17'58.04"	462737,22	1246094,41
1.85	44°53'48.17"	37°17'58.20"	462738,01	1246097,93
1.86	44°53'48.18"	37°17'58.33"	462738,40	1246100,98
1.87	44°53'48.20"	37°17'58.56"	462738,91	1246105,82
1.88	44°53'48.20"	37°17'58.76"	462739,08	1246110,38
1.89	44°53'48.20"	37°17'59.17"	462738,83	1246119,26
1.90	44°53'48.36"	37°17'59.19"	462743,81	1246119,70
1.91	44°53'48.33"	37°18'00.29"	462742,76	1246144,02
1.92	44°53'48.30"	37°18'00.32"	462741,66	1246144,58
1.93	44°53'48.27"	37°18'00.38"	462740,88	1246145,80
1.94	44°53'48.29"	37°18'00.98"	462741,21	1246159,07
1.95	44°53'48.31"	37°18'01.38"	462741,95	1246167,80
1.96	44°53'47.82"	37°18'01.86"	462726,52	1246178,14
1.97	44°53'47.82"	37°18'02.01"	462726,60	1246181,54
1.98	44°53'47.84"	37°18'02.25"	462727,24	1246186,69
1.99	44°53'48.22"	37°18'02.24"	462738,88	1246186,63
1.100	44°53'48.97"	37°18'07.08"	462761,10	1246293,11
1.101	44°53'49.10"	37°18'07.03"	462765,26	1246292,07
1.102	44°53'49.26"	37°18'07.93"	462770,03	1246311,87

Обозначение характерной (поворотной) точки	Координаты, WGS-84		Координаты, МСК-23	
	Северной широты	Восточной долготы	X	Y
1.103	44°53'49.40"	37°18'07.90"	462774,44	1246311,25
1.104	44°53'49.26"	37°18'07.01"	462770,15	1246291,53
1.105	44°53'49.34"	37°18'06.98"	462772,72	1246291,07
1.106	44°53'49.97"	37°18'10.04"	462791,44	1246358,18
1.107	44°53'50.08"	37°18'09.99"	462795,04	1246357,21
1.108	44°53'50.24"	37°18'10.70"	462799,73	1246372,83
1.109	44°53'50.42"	37°18'10.63"	462805,19	1246371,32
1.110	44°53'50.44"	37°18'10.71"	462805,84	1246373,15
1.111	44°53'50.73"	37°18'11.83"	462814,54	1246397,81
1.112	44°53'50.86"	37°18'12.49"	462818,43	1246412,32
1.113	44°53'50.97"	37°18'12.43"	462822,09	1246411,04
1.114	44°53'51.21"	37°18'13.82"	462829,22	1246441,63
1.115	44°53'51.17"	37°18'14.01"	462827,68	1246445,61
1.116	44°53'51.95"	37°18'17.32"	462851,30	1246518,51
1.117	44°53'51.96"	37°18'17.36"	462851,50	1246519,42
1.118	44°53'51.89"	37°18'17.38"	462849,38	1246519,88
1.119	44°53'51.88"	37°18'17.41"	462848,97	1246520,38

Границы территории объекта культурного (археологического) наследия федерального значения «Некрополь древнего города Горгиппия», VI в. до н.э. – IV в. н.э. закреплены 207-ю поворотными точками.

Периметр границы территории объекта культурного (археологического) наследия федерального значения «Некрополь древнего города Горгиппия», VI в. до н.э. – IV в. н.э. составляет 5477,3 м.

Площадь территории объекта культурного (археологического) наследия федерального значения «Некрополь древнего города Горгиппия», VI в. до н.э. – IV в. н.э. составляет 108,2 га.

Перечень координат характерных (поворотных) точек границы территории объекта культурного (археологического) наследия федерального значения «Некрополь древнего города Горгиппия», VI в. до н.э. – IV в. н.э., Краснодарский край, г. Анапа, между улицами Черноморской, Шевченко, Владимирской и Протапова

Обозначение характерной (поворотной) точки	Координаты, WGS-84		Координаты, МСК-23	
	Северной широты	Восточной долготы	X	Y
2.1	44°53'48.51"	37°18'42.94"	462740,49	1247079,82
2.2	44°53'49.22"	37°18'44.28"	462762,13	1247109,39
2.3	44°53'49.96"	37°18'45.74"	462784,75	1247141,66
2.4	44°53'50.33"	37°18'46.59"	462796,04	1247160,41
2.5	44°53'51.05"	37°18'48.04"	462818,03	1247192,37
2.6	44°53'51.94"	37°18'49.43"	462845,16	1247223,02
2.7	44°53'52.33"	37°18'49.95"	462857,13	1247234,55
2.8	44°53'52.49"	37°18'50.16"	462861,91	1247239,15
2.9	44°53'52.41"	37°18'50.35"	462859,40	1247243,26
2.10	44°53'52.29"	37°18'50.62"	462855,61	1247249,26
2.11	44°53'52.27"	37°18'50.59"	462855,13	1247248,65
2.12	44°53'51.52"	37°18'52.22"	462831,73	1247284,25
2.13	44°53'51.54"	37°18'52.31"	462832,35	1247286,06
2.14	44°53'52.31"	37°18'53.15"	462855,90	1247304,81
2.15	44°53'52.58"	37°18'53.70"	462864,23	1247316,86
2.16	44°53'52.60"	37°18'53.73"	462864,68	1247317,46
2.17	44°53'49.32"	37°18'56.86"	462762,86	1247385,33
2.18	44°53'49.40"	37°18'57.21"	462765,34	1247393,09
2.19	44°53'48.84"	37°18'57.77"	462747,87	1247405,15
2.20	44°53'46.81"	37°18'59.77"	462684,82	1247448,68
2.21	44°53'47.18"	37°19'00.59"	462696,07	1247466,71
2.22	44°53'47.59"	37°19'01.51"	462708,66	1247486,88

Обозначение характерной (поворотной) точки	Координаты, WGS-84		Координаты, МСК-23	
	Северной широты	Восточной долготы	X	Y
2.23	44°53'48.04"	37°19'02.46"	462722,43	1247508,04
2.24	44°53'48.08"	37°19'02.54"	462723,51	1247509,70
2.25	44°53'49.12"	37°19'04.82"	462755,29	1247559,92
2.26	44°53'49.22"	37°19'05.04"	462758,33	1247564,85
2.27	44°53'49.24"	37°19'05.08"	462758,91	1247565,79
2.28	44°53'49.22"	37°19'05.18"	462758,38	1247567,89
2.29	44°53'49.25"	37°19'05.23"	462759,17	1247569,08
2.30	44°53'49.25"	37°19'05.33"	462759,24	1247571,20
2.31	44°53'49.39"	37°19'05.64"	462763,56	1247577,95
2.32	44°53'49.67"	37°19'06.25"	462772,07	1247591,45
2.33	44°53'51.19"	37°19'09.59"	462818,40	1247665,11
2.34	44°53'51.59"	37°19'10.60"	462830,43	1247687,37
2.35	44°53'52.27"	37°19'12.26"	462851,26	1247724,07
2.36	44°53'52.48"	37°19'12.76"	462857,47	1247735,03
2.37	44°53'52.68"	37°19'13.26"	462863,69	1247745,99
2.38	44°53'52.77"	37°19'13.47"	462866,30	1247750,59
2.39	44°53'53.30"	37°19'14.75"	462882,58	1247779,00
2.40	44°53'53.41"	37°19'15.02"	462886,02	1247784,84
2.41	44°53'53.74"	37°19'15.79"	462895,84	1247801,81
2.42	44°53'54.03"	37°19'16.46"	462904,81	1247816,68
2.43	44°53'55.01"	37°19'18.67"	462934,71	1247865,32
2.44	44°53'55.20"	37°19'19.10"	462940,34	1247874,73
2.45	44°53'55.26"	37°19'19.22"	462942,14	1247877,49
2.46	44°53'55.46"	37°19'19.71"	462948,24	1247888,33
2.47	44°53'55.68"	37°19'20.23"	462954,99	1247899,73
2.48	44°53'56.03"	37°19'21.00"	462965,60	1247916,67
2.49	44°53'55.57"	37°19'21.38"	462951,44	1247925,03
2.50	44°53'55.52"	37°19'21.70"	462949,88	1247931,86
2.51	44°53'54.86"	37°19'22.30"	462929,33	1247945,03
2.52	44°53'47.84"	37°19'29.08"	462711,59	1248092,06
2.53	44°53'47.57"	37°19'29.36"	462702,98	1248098,14
2.54	44°53'47.13"	37°19'29.89"	462689,25	1248109,60
2.55	44°53'46.73"	37°19'30.30"	462676,97	1248118,37
2.56	44°53'45.62"	37°19'31.39"	462642,62	1248141,98
2.57	44°53'44.86"	37°19'32.01"	462619,05	1248155,53
2.58	44°53'44.54"	37°19'32.31"	462608,92	1248161,95
2.59	44°53'43.85"	37°19'32.91"	462587,66	1248175,05
2.60	44°53'43.69"	37°19'33.05"	462582,64	1248178,10

Обозначение характерной (поворотной) точки	Координаты, WGS-84		Координаты, МСК-23	
	Северной широты	Восточной долготы	X	Y
2.61	44°53'43.13"	37°19'33.53"	462565,11	1248188,51
2.62	44°53'42.55"	37°19'34.09"	462547,34	1248200,67
2.63	44°53'42.45"	37°19'34.19"	462544,19	1248202,68
2.64	44°53'40.90"	37°19'30.76"	462496,93	1248127,14
2.65	44°53'40.30"	37°19'29.56"	462478,46	1248100,64
2.66	44°53'38.61"	37°19'26.17"	462427,09	1248025,80
2.67	44°53'37.71"	37°19'24.37"	462399,54	1247986,08
2.68	44°53'37.24"	37°19'23.43"	462385,27	1247965,33
2.69	44°53'36.66"	37°19'22.24"	462367,64	1247939,03
2.70	44°53'36.02"	37°19'20.97"	462347,96	1247911,10
2.71	44°53'35.73"	37°19'20.41"	462339,05	1247898,73
2.72	44°53'35.43"	37°19'19.84"	462330,05	1247886,20
2.73	44°53'35.13"	37°19'19.23"	462320,80	1247872,63
2.74	44°53'34.84"	37°19'18.66"	462311,86	1247859,97
2.75	44°53'33.69"	37°19'16.32"	462276,91	1247808,35
2.76	44°53'33.42"	37°19'15.78"	462268,84	1247796,52
2.77	44°53'33.09"	37°19'15.08"	462258,56	1247781,17
2.78	44°53'32.58"	37°19'14.05"	462242,92	1247758,30
2.79	44°53'32.55"	37°19'14.07"	462241,99	1247758,85
2.80	44°53'32.49"	37°19'13.96"	462240,20	1247756,25
2.81	44°53'32.05"	37°19'13.04"	462226,74	1247736,14
2.82	44°53'31.48"	37°19'11.83"	462209,56	1247709,29
2.83	44°53'31.18"	37°19'11.22"	462200,41	1247695,92
2.84	44°53'30.90"	37°19'10.66"	462191,76	1247683,53
2.85	44°53'30.60"	37°19'10.03"	462182,79	1247669,67
2.86	44°53'30.30"	37°19'09.46"	462173,66	1247657,03
2.87	44°53'29.97"	37°19'08.79"	462163,37	1247642,31
2.88	44°53'29.68"	37°19'08.26"	462154,64	1247630,65
2.89	44°53'29.40"	37°19'07.67"	462145,95	1247617,56
2.90	44°53'29.10"	37°19'07.05"	462136,89	1247603,91
2.91	44°53'28.78"	37°19'06.38"	462127,00	1247589,12
2.92	44°53'28.52"	37°19'05.84"	462119,21	1247577,24
2.93	44°53'28.03"	37°19'04.94"	462104,38	1247557,20
2.94	44°53'27.44"	37°19'03.74"	462086,21	1247530,90
2.95	44°53'26.84"	37°19'02.53"	462068,10	1247504,11
2.96	44°53'26.74"	37°19'02.34"	462064,86	1247499,80
2.97	44°53'26.55"	37°19'01.91"	462058,99	1247490,48
2.98	44°53'26.02"	37°19'00.89"	462042,81	1247467,85

Обозначение характерной (поворотной) точки	Координаты, WGS-84		Координаты, МСК-23	
	Северной широты	Восточной долготы	X	Y
2.99	44°53'25.38"	37°18'59.55"	462023,52	1247438,28
2.100	44°53'25.05"	37°18'58.96"	462013,38	1247425,41
2.101	44°53'24.66"	37°18'58.22"	462001,51	1247408,93
2.102	44°53'24.17"	37°18'57.16"	461986,53	1247385,60
2.103	44°53'23.85"	37°18'56.52"	461976,81	1247371,39
2.104	44°53'23.37"	37°18'55.66"	461961,94	1247352,43
2.105	44°53'22.80"	37°18'54.42"	461944,78	1247325,21
2.106	44°53'22.52"	37°18'53.85"	461936,02	1247312,44
2.107	44°53'22.22"	37°18'53.25"	461927,06	1247299,18
2.108	44°53'22.00"	37°18'52.82"	461920,18	1247289,83
2.109	44°53'21.84"	37°18'52.53"	461915,44	1247283,39
2.110	44°53'21.63"	37°18'52.09"	461908,87	1247273,59
2.111	44°53'21.31"	37°18'51.48"	461899,26	1247260,26
2.112	44°53'20.99"	37°18'50.85"	461889,61	1247246,22
2.113	44°53'20.72"	37°18'50.28"	461881,13	1247233,74
2.114	44°53'20.42"	37°18'49.68"	461871,96	1247220,54
2.115	44°53'19.77"	37°18'48.40"	461852,25	1247192,15
2.116	44°53'19.38"	37°18'47.57"	461840,31	1247173,87
2.117	44°53'20.52"	37°18'46.48"	461875,68	1247150,25
2.118	44°53'22.32"	37°18'44.75"	461931,58	1247112,68
2.119	44°53'21.91"	37°18'43.93"	461919,02	1247094,67
2.120	44°53'21.64"	37°18'43.38"	461910,96	1247082,47
2.121	44°53'20.27"	37°18'40.66"	461869,08	1247022,50
2.122	44°53'19.77"	37°18'39.65"	461853,72	1247000,13
2.123	44°53'19.58"	37°18'39.27"	461848,14	1246991,92
2.124	44°53'19.42"	37°18'38.97"	461843,17	1246985,17
2.125	44°53'19.28"	37°18'38.65"	461838,77	1246978,19
2.126	44°53'18.97"	37°18'38.06"	461829,50	1246965,04
2.127	44°53'18.02"	37°18'36.14"	461800,35	1246922,67
2.128	44°53'17.45"	37°18'35.00"	461783,22	1246897,55
2.129	44°53'17.50"	37°18'34.96"	461784,51	1246896,67
2.130	44°53'16.79"	37°18'33.57"	461762,92	1246866,08
2.131	44°53'16.76"	37°18'33.53"	461762,16	1246865,19
2.132	44°53'16.53"	37°18'33.07"	461755,02	1246854,92
2.133	44°53'16.36"	37°18'32.71"	461749,81	1246847,11
2.134	44°53'16.27"	37°18'32.52"	461747,04	1246842,80
2.135	44°53'16.11"	37°18'32.15"	461742,14	1246834,60
2.136	44°53'15.48"	37°18'30.92"	461722,90	1246807,57

Обозначение характерной (поворотной) точки	Координаты, WGS-84		Координаты, МСК-23	
	Северной широты	Восточной долготы	X	Y
2.137	44°53'15.24"	37°18'30.45"	461715,74	1246797,12
2.138	44°53'15.08"	37°18'30.14"	461710,76	1246790,34
2.139	44°53'15.02"	37°18'30.04"	461709,07	1246788,12
2.140	44°53'14.85"	37°18'29.69"	461703,87	1246780,35
2.141	44°53'14.45"	37°18'28.84"	461691,69	1246761,74
2.142	44°53'14.20"	37°18'28.34"	461683,94	1246750,56
2.143	44°53'13.95"	37°18'27.85"	461676,47	1246739,84
2.144	44°53'13.82"	37°18'27.58"	461672,23	1246733,74
2.145	44°53'13.52"	37°18'27.01"	461663,30	1246721,29
2.146	44°53'12.86"	37°18'25.67"	461643,06	1246691,65
2.147	44°53'12.40"	37°18'24.75"	461628,98	1246671,35
2.148	44°53'12.11"	37°18'24.17"	461620,18	1246658,53
2.149	44°53'12.06"	37°18'24.09"	461618,65	1246656,86
2.150	44°53'11.62"	37°18'23.27"	461605,22	1246638,57
2.151	44°53'11.58"	37°18'23.30"	461604,02	1246639,22
2.152	44°53'11.38"	37°18'23.52"	461597,67	1246644,12
2.153	44°53'11.18"	37°18'23.13"	461591,77	1246635,55
2.154	44°53'11.42"	37°18'22.88"	461599,05	1246630,04
2.155	44°53'11.03"	37°18'22.09"	461587,26	1246612,60
2.156	44°53'10.95"	37°18'22.18"	461584,74	1246614,51
2.157	44°53'10.58"	37°18'21.40"	461573,61	1246597,37
2.158	44°53'09.91"	37°18'19.94"	461552,95	1246565,09
2.159	44°53'09.06"	37°18'18.19"	461527,06	1246526,57
2.160	44°53'10.31"	37°18'16.95"	461565,90	1246499,54
2.161	44°53'10.17"	37°18'16.68"	461561,77	1246493,79
2.162	44°53'11.40"	37°18'15.42"	461599,91	1246466,36
2.163	44°53'11.87"	37°18'14.96"	461614,40	1246456,27
2.164	44°53'12.17"	37°18'14.66"	461623,89	1246449,79
2.165	44°53'12.80"	37°18'14.04"	461643,29	1246436,36
2.166	44°53'14.58"	37°18'12.26"	461698,51	1246397,88
2.167	44°53'14.83"	37°18'12.02"	461706,32	1246392,64
2.168	44°53'17.18"	37°18'09.77"	461779,27	1246343,76
2.169	44°53'17.79"	37°18'09.19"	461798,38	1246331,37
2.170	44°53'18.67"	37°18'08.34"	461825,70	1246312,92
2.171	44°53'20.02"	37°18'07.12"	461867,59	1246286,43
2.172	44°53'20.11"	37°18'07.04"	461870,37	1246284,67
2.173	44°53'20.46"	37°18'07.74"	461880,85	1246300,09
2.174	44°53'23.54"	37°18'13.94"	461975,00	1246437,00

Обозначение характерной (поворотной) точки	Координаты, WGS-84		Координаты, МСК-23	
	Северной широты	Восточной долготы	X	Y
2.175	44°53'24.00"	37°18'14.62"	461988,93	1246451,97
2.176	44°53'27.94"	37°18'22.66"	462109,06	1246629,47
2.177	44°53'28.30"	37°18'23.45"	462119,99	1246647,00
2.178	44°53'33.31"	37°18'33.74"	462272,86	1246874,10
2.179	44°53'33.89"	37°18'35.35"	462290,50	1246909,58
2.180	44°53'35.75"	37°18'33.56"	462348,12	1246870,72
2.181	44°53'36.69"	37°18'35.42"	462376,89	1246911,64
2.182	44°53'37.11"	37°18'36.29"	462389,81	1246930,92
2.183	44°53'37.46"	37°18'35.83"	462400,70	1246920,95
2.184	44°53'38.61"	37°18'38.10"	462435,77	1246970,93
2.185	44°53'39.43"	37°18'39.90"	462460,83	1247010,68
2.186	44°53'41.59"	37°18'40.05"	462527,24	1247014,65
2.187	44°53'41.59"	37°18'40.66"	462527,35	1247027,86
2.188	44°53'43.77"	37°18'40.71"	462594,63	1247029,62
2.189	44°53'43.76"	37°18'41.19"	462594,08	1247040,11
2.190	44°53'43.79"	37°18'41.19"	462595,08	1247040,16
2.191	44°53'43.79"	37°18'41.30"	462594,96	1247042,47
2.192	44°53'43.82"	37°18'41.30"	462595,96	1247042,52
2.193	44°53'43.82"	37°18'41.19"	462596,08	1247040,21
2.194	44°53'44.03"	37°18'41.20"	462602,38	1247040,34
2.195	44°53'44.02"	37°18'41.31"	462602,25	1247042,91
2.196	44°53'44.06"	37°18'41.31"	462603,25	1247042,96
2.197	44°53'44.06"	37°18'41.20"	462603,38	1247040,40
2.198	44°53'44.09"	37°18'41.20"	462604,38	1247040,45
2.199	44°53'44.11"	37°18'40.73"	462604,92	1247030,16
2.200	44°53'44.19"	37°18'40.95"	462607,35	1247035,05
2.201	44°53'45.01"	37°18'41.06"	462632,60	1247037,65
2.202	44°53'46.52"	37°18'41.10"	462679,38	1247038,88
2.203	44°53'47.38"	37°18'41.21"	462705,95	1247041,50
2.204	44°53'47.84"	37°18'41.93"	462719,86	1247057,37
2.205	44°53'47.80"	37°18'41.99"	462718,74	1247058,65
2.206	44°53'48.17"	37°18'42.58"	462729,89	1247071,69
2.207	44°53'48.29"	37°18'42.54"	462733,66	1247070,86

Начальник отдела памятников
археологии управления государственной
охраны объектов культурного наследия
администрации Краснодарского края



Г.Г. Давыденко

Приложение 2

УТВЕРЖДЕНЫ

приказом администрации
Краснодарского края

от 14.11.2019 № 204-КН

РЕЖИМЫ

использования территорий объектов культурного (археологического) наследия федерального значения «Городище Горгиппия», Краснодарский край, Анапский район, г. Анапа и «Некрополь древнего города Горгиппия», VI в. до н.э. – IV в. н.э., Краснодарский край, г. Анапа, между улицами Черноморской, Шевченко, Владимирской и Протапова

На земельных участках, в границах которых расположены объекты культурного (археологического) наследия федерального значения «Городище Горгиппия» и «Некрополь древнего города Горгиппия», VI в. до н.э. – IV в. н.э., а также водных объектах и их частях, в границах которых расположен объект культурного (археологического) наследия федерального значения «Городище Горгиппия» устанавливается единый режим использования, направленный на обеспечение сохранности, научного изучения и экспонирования указанных объектов культурного наследия (режим использования РА).

Режим использования РА также включает требования по организации археологических полевых работ на данных объектах культурного (археологического) наследия.

Требованиями режима использования РА разрешается:

проведение работ по выявлению, изучению, мониторингу состояния, обеспечению сохранности расположенных в границах данной территории объектов культурного наследия – памятников или ансамблей, выявленных объектов культурного наследия, а также объектов археологического наследия в их исторической и природной среде;

проведение в установленном порядке работ по выявлению и изучению объектов археологического наследия, включая работы, имеющие целью поиск и изъятие археологических предметов (археологические полевые работы);

проведение в установленном порядке работ по сохранению участков непо потревоженного культурного слоя объектов археологического наследия;

проведение работ по консервации и музеефикации объектов археологического наследия (в т.ч. архитектурно-археологических объектов) на местах их обнаружения или нахождения;

осуществление экспозиционного показа музеефицированных и законсервированных объектов археологического наследия (в т.ч. архитектурно-археологических объектов);

установка информационных стендов, надписей и указателей, связанных с экспонированием и популяризацией объектов культурного наследия, указанием исторических топонимов, пропагандой охраны историко-культурного и природного наследия;

проведение в установленном порядке спасательных археологических полевых работ в виде раскопок на земельных участках, подлежащих воздействию земляных, строительных, мелиоративных, хозяйственных и иных работ;

осуществление градостроительной, в т.ч. строительства, капитального ремонта и реконструкции объектов капитального строительства, планового ремонта инженерных сетей и коммуникаций, а также хозяйственной и иной деятельности в соответствии с Генеральным планом и Правилами землепользования и застройки города-курорта Анапа при условии безусловной реализации согласованных региональным органом охраны объектов культурного наследия обязательных разделов об обеспечении сохранности объекта культурного (археологического) наследия «Городище Горгиппия» и «Некрополь древнего города Горгиппия» в проектах проведения таких работ, получивших в установленном порядке положительное заключение государственной историко-культурной экспертизы, или проектов обеспечения сохранности указанных объектов культурного (археологического) наследия либо плана проведения спасательных археологических полевых работ, включающих оценку воздействия проводимых работ на указанный объект археологического наследия;

осуществление вскрышных, земляных и иных работ, связанных с нарушением дневной поверхности на глубину не более 0,5 м, работ по благоустройству и озеленению территории и аналогичных работ в соответствии с Генеральным планом и Правилами землепользования и застройки города-курорта Анапа при условии обязательного согласования работ региональным органом охраны объектов культурного наследия.

Запрещается:

осуществление полевых археологических работ, поиск археологических предметов и их изъятие из мест залегания без выданного в установленном порядке разрешения (открытого листа);


производство археологических полевых работ в виде археологических разведок на земельных участках, подлежащих хозяйственному освоению, в целях выявления объектов археологического наследия или установления их отсутствия;

осуществление изыскательских, проектных, земляных, строительных, мелиоративных, хозяйственных и иных работ без реализации согласованных региональным органом охраны объектов культурного наследия мероприятий по сохранению объектов археологического наследия, либо без проведения спасательных археологических полевых работ;

осуществление строительства, капитального ремонта и реконструкции объектов капитального строительства без предварительного обязательного

проведения спасательных археологических полевых работ в виде археологических раскопок в пределах, не менее чем всей площади котлована (участка) земляных (вскрышных, ремонтных) работ, включая трассы сетей инженерно-технического обеспечения объекта капитального строительства. В случае, если в процессе спасательных археологических полевых работ выявлен архитектурно-археологический объект или иной объект археологического наследия, в отношении которого при осуществлении научной регламентации археологических полевых работ принимается решение о необходимости консервации и (или) музеефикации на месте его обнаружения, мероприятия по сохранению такого объекта должны быть осуществлены при создании объекта капитального строительства. В случае, если в процессе спасательных археологических полевых работ выявлен архитектурно-археологический объект или иной объект археологического наследия, выходящих за пределы проектного котлована капитального строительства, в отношении которого при осуществлении научной регламентации археологических полевых работ требуется исследование, площадь производства спасательных археологических полевых работ должна быть расширена в необходимых пределах.

Начальник отдела памятников
археологии управления государственной
охраны объектов культурного наследия
администрации Краснодарского края



Г.Г. Давыденко