



УПРАВЛЕНИЕ ГОСУДАРСТВЕННОЙ ОХРАНЫ
ОБЪЕКТОВ КУЛЬТУРНОГО НАСЛЕДИЯ
АЛТАЙСКОГО КРАЯ
(АЛТАЙОХРАНКУЛЬТУРА)

П Р И К А З

от 17.02.2026

№ 26

г. Барнаул

О внесении изменения в приказ управления
государственной охраны объектов культурного наследия
Алтайского края от 10.10.2022 № 1167

П р и к а з ы в а ю:

1. Внести в приказ управления государственной охраны объектов культурного наследия Алтайского края от 10.10.2022 № 1167 «Об утверждении границ территории и режима использования территории объекта культурного наследия регионального значения «Мемориал землякам, погибшим в годы Великой Отечественной войны (1941 – 1945 гг.)», 1965 г., расположенного по адресу: Алтайский край, Топчихинский район, с. Топчиха, ул. Ленина, 9 а» изменение, изложив приложение 1, утвержденное указанным приказом, в редакции согласно приложению к настоящему приказу.

2. Настоящий приказ подлежит опубликованию на «Официальном интернет-портале правовой информации» (www.pravo.gov.ru).

Начальник управления

А.А. Урбах

Приложение
к приказу управления
государственной охраны
объектов культурного
наследия Алтайского края
от 17.02. 2026 № 26

ГРАНИЦЫ

территории объекта культурного наследия регионального значения
«Мемориал землякам, погибшим в годы Великой Отечественной войны
(1941-1945 гг.)», 1965 г., расположенного по адресу Алтайский край,
Топчихинский район, с. Топчиха, ул. Ленина, 9а




В целях обеспечения сохранности объекта культурного наследия
регионального значения «Мемориал землякам, погибшим в годы Великой
Отечественной войны (1941 - 1945 гг.)», 1965 г., расположенного по адресу:
Алтайский край, Топчихинский район, с. Топчиха, ул. Ленина, 9а
(далее – «объект культурного наследия»), устанавливается следующая
территория.

КАРТА (СХЕМА)

границ территории объекта культурного наследия



Условные обозначения:

-  - объект культурного наследия;
-  - границы территории объекта культурного наследия;
- 1  - поворотная (характерная) точка границ территории объекта культурного наследия;
- Т - индекс территории объекта культурного наследия.

Перечень координат поворотных (характерных) точек
 границ территории объекта культурного наследия S=858 кв.м.

Обозначение (номер) характерной точки	Координаты характерных точек, м (МСК-22)		Метод определения координат	Средняя квадратическая погрешность положения характерной точки (Mt), м	Описание обозначения точки на местности (при наличии)
	X	Y			
1	541616.98	2343806.60	Геодезический	0.20	Не закреплена
2	541642.25	2343824.26	Геодезический	0.20	Не закреплена
3	541626.91	2343846.69	Геодезический	0.20	Не закреплена
4	541600.47	2343828.43	Геодезический	0.20	Не закреплена