



**МИНИСТЕРСТВО
ПРИРОДНЫХ РЕСУРСОВ И ЭКОЛОГИИ
АЛТАЙСКОГО КРАЯ
(Минприроды Алтайского края)**

П Р И К А З

06 августа 2025г.

№ 824

г. Барнаул

Об установлении зон санитарной охраны подземного источника питьевого и хозяйственно-бытового водоснабжения филиала «Алтайский бройлер» акционерного общества «Куриное Царство» (город Бийск, Алтайский край)

В соответствии со статьей 106 Земельного кодекса Российской Федерации, статьей 18 Федерального закона от 30.03.1999 № 52-ФЗ «О санитарно-эпидемиологическом благополучии населения», постановлением Администрации Алтайского края от 31.05.2010 № 233 «О Порядке установления, изменения и прекращения существования зон санитарной охраны источников питьевого и хозяйственно-бытового водоснабжения», санитарно-эпидемиологическим заключением от 10.06.2025 № 22.01.14.000.Т.000844.06.25, выданным Управлением Федеральной службы по надзору в сфере защиты прав потребителей и благополучия человека по Алтайскому краю, заявлением филиала «Алтайский бройлер» акционерного общества «Куриное Царство» (вх. № 24/ГУ/283 от 27.06.2025), приказываю:

1. Установить зоны санитарной охраны подземного источника питьевого и хозяйственно-бытового водоснабжения филиала «Алтайский бройлер» акционерного общества «Куриное Царство» (город Бийск, Алтайский край) в соответствии с проектом зон санитарной охраны водозабора подземных вод на участке недр местного значения Линевскополевой для питьевого и хозяйственно-бытового водоснабжения АО «КЦ» в Смоленском районе Алтайского края (3,6 км на юго-восток от здания администрации Линевского сельсовета), разработанным ООО «Эталон» в 2024 году:

первый пояс для скважины № 2/23 размером 46x60x30 метров (от скважины: на запад-северо-запад 8 метров, на север 30 метров, на восток 30 метров, на юг 30 метров) согласно приложению 1;

второй пояс для скважины № 2/23 размером 163x156 метров (вверх по потоку 104 метра, вниз по потоку 59 метров) согласно приложению 2;

третий пояс для скважины № 2/23 размером 1921x606 метров (вверх по

потоку 1826 метров, вниз по потоку 95 метров) согласно приложению 3.

2. Правообладателем (собственником) подземного источника водоснабжения, обязанным возместить убытки, причиненные в связи с установлением зон санитарной охраны источника питьевого и хозяйственно-бытового водоснабжения, является акционерное общество «Куриное Царство» (ИНН 4813007240, ОГРН 1054801000011).

Требование о возмещении убытков может быть направлено лицами, указанными в пункте 2 статьи 57.1 Земельного кодекса Российской Федерации, правообладателю сооружения, в связи с размещением которого принято решение об установлении зон санитарной охраны подземного источника питьевого и хозяйственно-бытового водоснабжения, в срок не более чем пять лет со дня установления, либо со дня, когда указанные лица узнали или должны были узнать об установлении зон санитарной охраны подземного источника питьевого и хозяйственно-бытового водоснабжения.


3. Отделу водных ресурсов управления природных ресурсов и нормирования Министерства природных ресурсов и экологии Алтайского края направить:

комплект документов в филиал ППК «Роскадастр» по Алтайскому краю для внесения сведений в Единый государственный реестр недвижимости (далее – «ЕГРН»);

после внесения сведений в ЕГРН, копию настоящего приказа и XML-файлы в администрацию Смоленского района Алтайского края и в федеральный орган государственной власти, уполномоченный на ведение государственного водного реестра.

4. Настоящий приказ подлежит опубликованию на «Официальном интернет-портале правовой информации» (www.pravo.gov.ru).

Министр



А.Н. Стрелковский

ПРИЛОЖЕНИЕ 1

к приказу Министерства
природных ресурсов и
экологии Алтайского края
от 26.08.2025 № 824

Первый пояс зон санитарной охраны подземного источника
питьевого и хозяйственно-бытового водоснабжения
для скважины № 2/23

Сведения об объекте

№ п/п	Характеристики объекта	Описание характеристик
1	2	3
1	Местоположение объекта	Алтайский край, Смоленский район
2	Площадь объекта \pm величина погрешности определения площади ($P \pm \Delta P$)	2386 м ² +/- 171 м ²
3	Иные характеристики объекта	Ограничения использования территории в границах первого пояса зон санитарной охраны источника питьевого и хозяйственно-бытового водоснабжения установлены пунктом 3.2.1 СанПиН 2.1.4.1110-02 «Зоны санитарной охраны источников водоснабжения и водопроводов питьевого назначения», утвержденных постановлением Главного государственного санитарного врача РФ от 14.03.2002 № 10. Владелец водозаборного сооружения обеспечивает выполнение установленных ограничений.

Сведения о местоположении границ объекта

1. Система координат МСК-22, зона 3					
2. Сведения о характерных точках границ объекта					
Обозначение характерных точек границ	Координаты, м		Метод определения координат характерной точки	Средняя квадратическая погрешность положения характерной точки (Mt), м	Описание обозначения точки на местности (при наличии)
	X	Y			
1	2	3	4	5	6
1	488290,65	3267986,24	Картометрический	1,0	—
2	488291,48	3268017,59	Картометрический	1,0	—
3	488232,80	3268021,06	Картометрический	1,0	—
4	488229,40	3267972,48	Картометрический	1,0	—
1	488290,65	3267986,24	Картометрический	1,0	—
3. Сведения о характерных точках части (частей) границы объекта					
1	2	3	4	5	6
—	—	—	—	—	—

План границ объекта



Условные обозначения:

— обозначение границы первого пояса зоны санитарной охраны действующего водозабора, границы зоны с особыми условиями использования территории

□ обозначение границы земельного участка, сведения о котором внесены в ЕГРН

— обозначение границы кадастрового квартала

22:41:010501:2130 - кадастровый номер земельного участка

22:41:010501 - номер кадастрового квартала

• 1 - наименование поворотной точки зоны с особыми условиями использования территории

⚓ - обозначение водозаборной скважины

Кадастровый инженер Орлова Ю.А. 18.06.2025г.



ПРИЛОЖЕНИЕ 2

к приказу Министерства
природных ресурсов и
экологии Алтайского края
от 16.08.2025 № 824

Второй пояс зон санитарной охраны подземного источника
питьевого и хозяйственно-бытового водоснабжения
для скважины № 2/23

Сведения об объекте

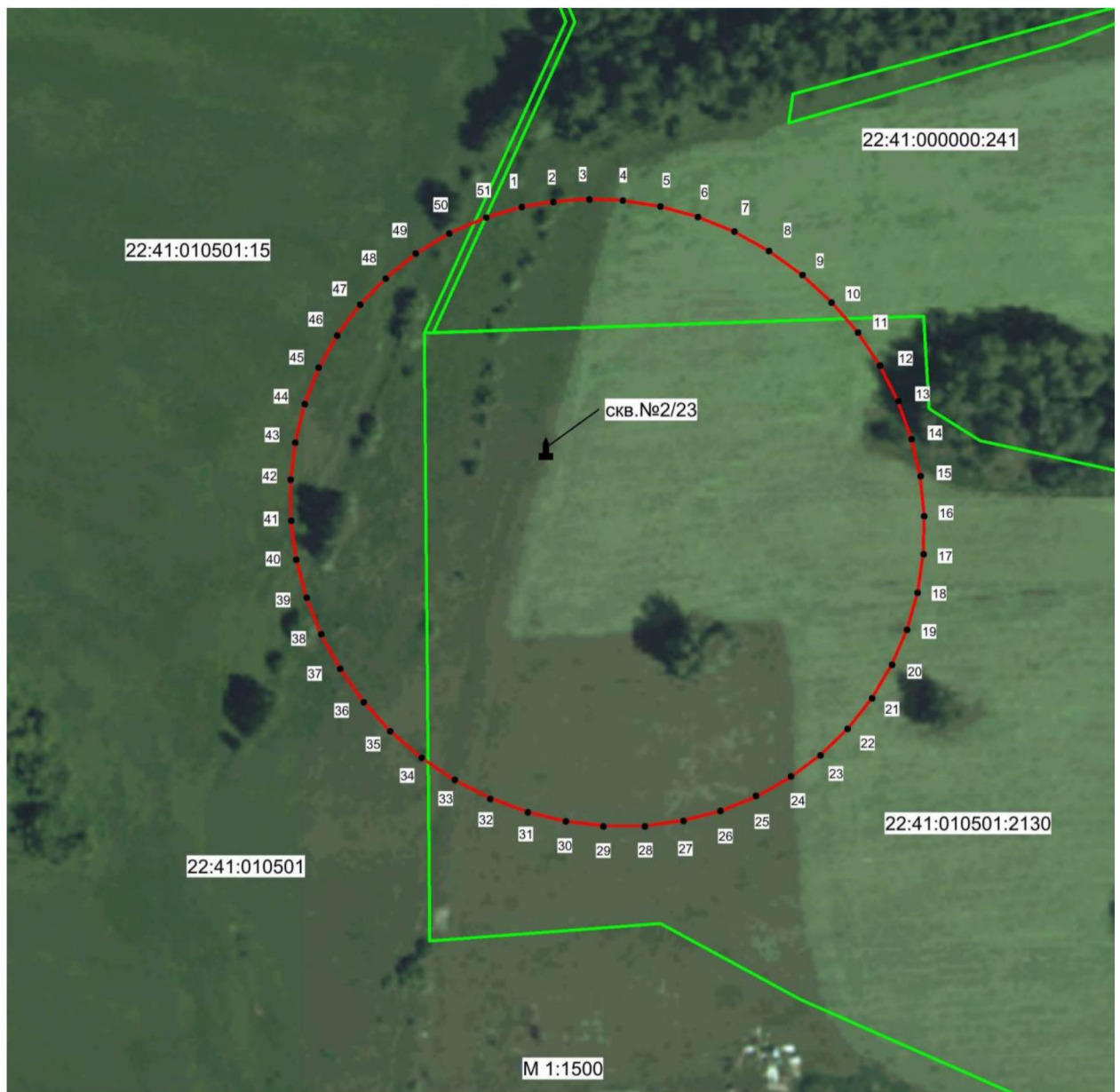
№ п/п	Характеристики объекта	Описание характеристик
1	2	3
1	Местоположение объекта	Алтайский край, Смоленский район
2	Площадь объекта ± величина погрешности определения площади ($P \pm \Delta P$)	19983 м ² +/- 495 м ²
3	Иные характеристики объекта	Ограничения использования территории в границах второго пояса зон санитарной охраны источника питьевого и хозяйственно-бытового водоснабжения установлены пунктами 3.2.2, 3.2.3 СанПиН 2.1.4.1110-02 «Зоны санитарной охраны источников водоснабжения и водопроводов питьевого назначения», утвержденных постановлением Главного государственного санитарного врача РФ от 14.03.2002 № 10. Владельцы объектов, расположенных в границе второго пояса зон санитарной охраны, обеспечивают выполнение установленных ограничений в целях исключения отрицательного влияния на качество воды подземного источника водоснабжения.

Сведения о местоположении границ объекта

1. Система координат <u>МСК-22, зона 3</u>					
2. Сведения о характерных точках границ объекта					
Обозначение характерных точек границ	Координаты, м		Метод определения координат характерной точки	Средняя квадратическая погрешность положения характерной точки (Mт), м	Описание обозначения точки на местности (при наличии)
	X	Y			
1	2	3	4	5	6
1	488304,13	3267950,53	Картометрический	1,0	—
2	488310,14	3267958,18	Картометрический	1,0	—
3	488315,10	3267966,57	Картометрический	1,0	—
4	488319,00	3267975,58	Картометрический	1,0	—
5	488321,74	3267985,05	Картометрический	1,0	—
6	488322,95	3267992,28	Картометрический	1,0	—
7	488323,60	3268000,62	Картометрический	1,0	—

8	488323,30	3268009,85	Картометрический	1,0	—
9	488321,80	3268019,8	Картометрический	1,0	—
10	488319,05	3268029,57	Картометрический	1,0	—
11	488315,21	3268038,93	Картометрический	1,0	—
12	488310,24	3268047,82	Картометрический	1,0	—
13	488304,27	3268056,07	Картометрический	1,0	—
14	488297,37	3268063,52	Картометрический	1,0	—
15	488289,64	3268070,10	Картометрический	1,0	—
16	488281,20	3268075,67	Картометрический	1,0	—
17	488272,22	3268080,21	Картометрический	1,0	—
18	488262,80	3268083,57	Картометрический	1,0	—
19	488253,08	3268085,75	Картометрический	1,0	—
20	488243,24	3268086,71	Картометрический	1,0	—
21	488233,42	3268086,40	Картометрический	1,0	—
22	488223,75	3268084,86	Картометрический	1,0	—
23	488214,42	3268082,11	Картометрический	1,0	—
24	488205,54	3268078,17	Картометрический	1,0	—
25	488197,27	3268073,14	Картометрический	1,0	—
26	488189,71	3268067,07	Картометрический	1,0	—
27	488183,01	3268060,05	Картометрический	1,0	—
28	488177,27	3268052,20	Картометрический	1,0	—
29	488172,53	3268043,63	Картометрический	1,0	—
30	488168,93	3268034,50	Картометрический	1,0	—
31	488166,48	3268024,94	Картометрический	1,0	—
32	488165,26	3268015,06	Картометрический	1,0	—
33	488165,23	3268005,06	Картометрический	1,0	—
34	488166,45	3267995,08	Картометрический	1,0	—
35	488168,87	3267985,26	Картометрический	1,0	—
36	488172,45	3267975,77	Картометрический	1,0	—
37	488177,14	3267966,77	Картометрический	1,0	—
38	488182,88	3267958,35	Картометрический	1,0	—
39	488189,65	3267950,48	Картометрический	1,0	—
40	488197,10	3267943,89	Картометрический	1,0	—
41	488205,34	3267938,02	Картометрический	1,0	—
42	488214,20	3267933,23	Картометрический	1,0	—
43	488223,55	3267929,58	Картометрический	1,0	—
44	488233,19	3267927,08	Картометрический	1,0	—
45	488243,03	3267925,84	Картометрический	1,0	—
46	488252,88	3267925,82	Картометрический	1,0	—
47	488262,59	3267927,05	Картометрический	1,0	—
48	488272,01	3267929,48	Картометрический	1,0	—
49	488281,01	3267933,14	Картометрический	1,0	—
50	488289,46	3267937,92	Картометрический	1,0	—
51	488297,20	3267943,73	Картометрический	1,0	—
1	488304,13	3267950,53	Картометрический	1,0	—
3. Сведения о характерных точках части (частей) границы объекта					
1	2	3	4	5	6
—	—	—	—	—	—

План границ объекта



Условные обозначения:

— обозначение границы второго пояса зоны санитарной охраны действующего водозабора, границы зоны с особыми условиями использования территории

□ обозначение границы земельного участка, сведения о котором внесены в ЕГРН

— обозначение границы кадастрового квартала

22:41:010501:2130 - кадастровый номер земельного участка

22:41:010501 - номер кадастрового квартала

• 1 - наименование поворотной точки зоны с особыми условиями использования территории

▲ - обозначение водозаборной скважины

Кадастровый инженер Орлова Ю.А. 18.06.2025г.



ПРИЛОЖЕНИЕ 3

к приказу Министерства
природных ресурсов и
экологии Алтайского края
от 16.08.2025 № 24

Третий пояс зон санитарной охраны подземного источника
питьевого и хозяйственно-бытового водоснабжения
для скважины № 2/23

Сведения об объекте

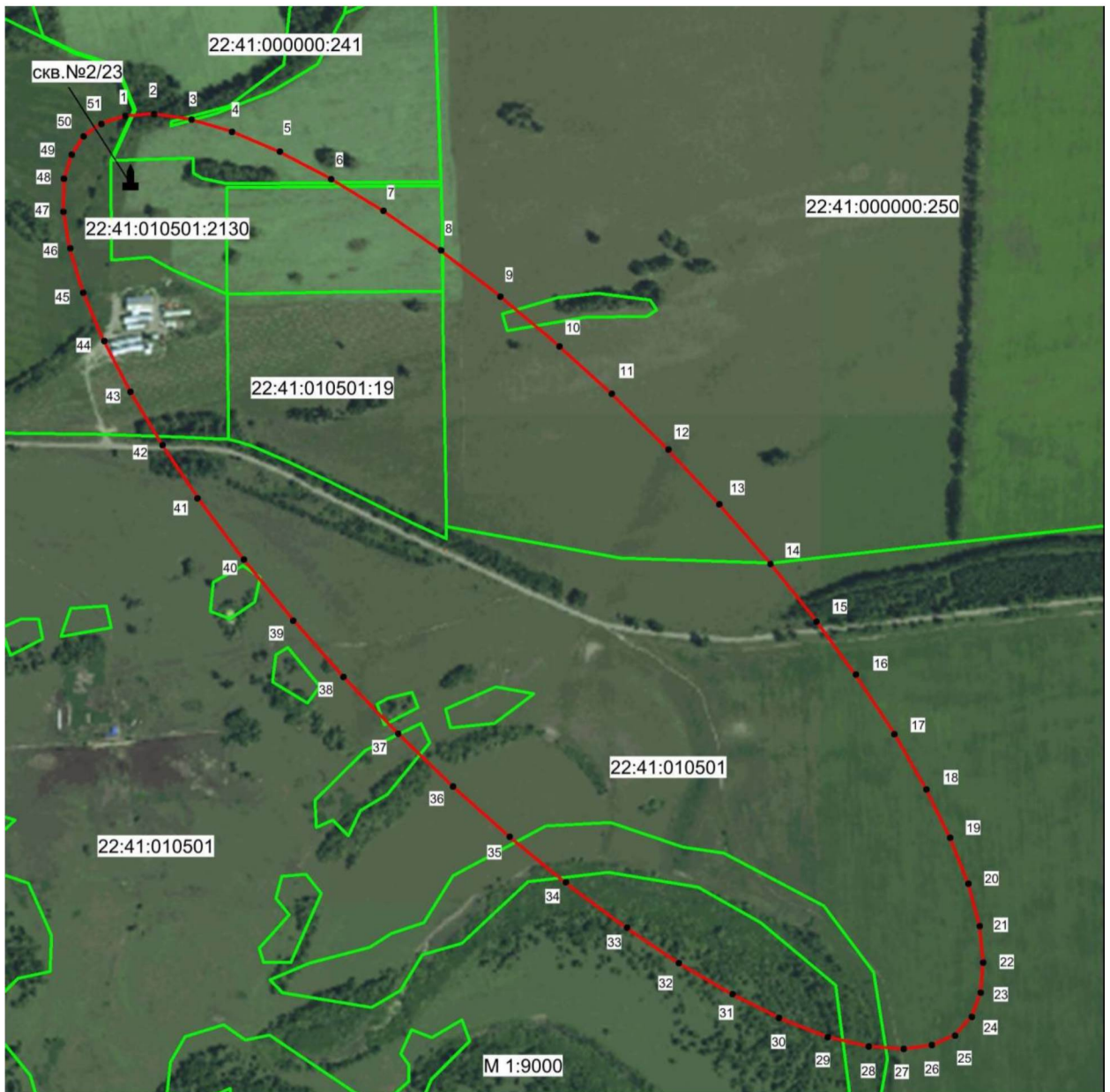
№ п/п	Характеристики объекта	Описание характеристик
1	2	3
1	Местоположение объекта	Алтайский край, Смоленский район
2	Площадь объекта \pm величина погрешности определения площади ($P \pm \Delta P$)	916043 м ² +/- 3350 м ²
3	Иные характеристики объекта	Ограничения использования территории в границах третьего пояса зон санитарной охраны источника питьевого и хозяйственно-бытового водоснабжения установлены пунктом 3.2.2 СанПиН 2.1.4.1110-02 «Зоны санитарной охраны источников водоснабжения и водопроводов питьевого назначения», утвержденных постановлением Главного государственного санитарного врача РФ от 14.03.2002 № 10. Владельцы объектов, расположенных в границе третьего пояса зон санитарной охраны, обеспечивают выполнение установленных ограничений в целях исключения отрицательного влияния на качество воды подземного источника водоснабжения.

Сведения о местоположении границ объекта

1. Система координат <u>МСК-22, зона 3</u>					
2. Сведения о характерных точках границ объекта					
Обозначение характерных точек границ	Координаты, м		Метод определения координат характерной точки	Средняя квадратическая погрешность положения характерной точки (Mt), м	Описание обозначения точки на местности (при наличии)
	X	Y			
1	2	3	4	5	6
1	488327,47	3267918,25	Картометрический	1,0	—
2	488347,28	3267945,27	Картометрический	1,0	—
3	488358,29	3267981,30	Картометрический	1,0	—
4	488361,82	3268025,50	Картометрический	1,0	—
5	488353,41	3268082,27	Картометрический	1,0	—
6	488333,97	3268146,92	Картометрический	1,0	—
7	488303,75	3268218,45	Картометрический	1,0	—

8	488263,27	3268295,77	Картометрический	1,0	—
9	488213,09	3268377,67	Картометрический	1,0	—
10	488154,05	3268462,89	Картометрический	1,0	—
11	488087,02	3268550,13	Картометрический	1,0	—
12	488013,07	3268638,02	Картометрический	1,0	—
13	487933,31	3268725,20	Картометрический	1,0	—
14	487851,28	3268808,37	Картометрический	1,0	—
15	487761,41	3268892,06	Картометрический	1,0	—
16	487671,93	3268969,19	Картометрический	1,0	—
17	487581,93	3269040,48	Картометрический	1,0	—
18	487492,79	3269104,87	Картометрический	1,0	—
19	487405,90	3269161,32	Картометрический	1,0	—
20	487322,61	3269208,97	Картометрический	1,0	—
21	487244,19	3269247,10	Картометрический	1,0	—
22	487171,88	3269275,08	Картометрический	1,0	—
23	487106,75	3269292,53	Картометрический	1,0	—
24	487050,46	3269297,47	Картометрический	1,0	—
25	487003,90	3269293,07	Картометрический	1,0	—
26	486966,34	3269278,29	Картометрический	1,0	—
27	486938,76	3269252,71	Картометрический	1,0	—
28	486923,18	3269217,54	Картометрический	1,0	—
29	486916,98	3269172,19	Картометрический	1,0	—
30	486921,78	3269117,24	Картометрический	1,0	—
31	486936,60	3269054,80	Картометрический	1,0	—
32	486964,14	3268984,88	Картометрический	1,0	—
33	487002,13	3268908,91	Картометрический	1,0	—
34	487049,93	3268828,01	Картометрический	1,0	—
35	487106,84	3268743,50	Картометрический	1,0	—
36	487171,97	3268656,66	Картометрический	1,0	—
37	487244,30	3268568,81	Картометрический	1,0	—
38	487322,71	3268481,32	Картометрический	1,0	—
39	487406,01	3268395,56	Картометрический	1,0	—
40	487492,91	3268312,84	Картометрический	1,0	—
41	487582,04	3268234,45	Картометрический	1,0	—
42	487672,05	3268161,58	Картометрический	1,0	—
43	487761,53	3268095,38	Картометрический	1,0	—
44	487849,11	3268036,85	Картометрический	1,0	—
45	487933,42	3267986,94	Картометрический	1,0	—
46	488013,17	3267946,37	Картометрический	1,0	—
47	488087,12	3267915,79	Картометрический	1,0	—
48	488154,13	3267895,67	Картометрический	1,0	—
49	488213,16	3267886,33	Картометрический	1,0	—
50	488263,33	3267887,89	Картометрический	1,0	—
51	488299,05	3267899,84	Картометрический	1,0	—
1	488327,47	3267918,25	Картометрический	1,0	—
3. Сведения о характерных точках части (частей) границы объекта					
1	2	3	4	5	6
—	—	—	—	—	—

План границ объекта



Условные обозначения:

— обозначение границы третьего пояса зоны санитарной охраны действующего водозабора, границы зоны с особыми условиями использования территории

— обозначение границы земельного участка, сведения о котором внесены в ЕГРН

— обозначение границы кадастрового квартала

22:41:010501:2130 - кадастровый номер земельного участка

22:41:010501 - номер кадастрового квартала

• 1 - наименование поворотной точки зоны с особыми условиями использования территории

▲ - обозначение водозаборной скважины

Кадастровый инженер Орлова Ю.А. 19.06.2025г.

