



**УПРАВЛЕНИЕ ГОСУДАРСТВЕННОЙ ОХРАНЫ  
ОБЪЕКТОВ КУЛЬТУРНОГО НАСЛЕДИЯ  
АЛТАЙСКОГО КРАЯ  
(АЛТАЙОХРАНКУЛЬТУРА)**

**П Р И К А З**

от 22.11.2023

№ 940

г. Барнаул

Об утверждении границ территории и режима использования территории объекта культурного наследия регионального значения «Земляная плотина и пруд Павловского сереброплавильного завода, построенного в середине XIX века», расположенного по адресу: Алтайский край, Павловский район, с. Павловск, ул. Каменский тракт, 6а

На основании Федерального закона от 25.06.2002 № 73-ФЗ «Об объектах культурного наследия (памятниках истории и культуры) народов Российской Федерации», приказа Министерства культуры Российской Федерации от 04.06.2015 № 1745 «Об утверждении требований к составлению проектов границ территорий объектов культурного наследия», закона Алтайского края от 12.05.2005 № 32-ЗС «Об объектах культурного наследия (памятниках истории и культуры) в Алтайском крае» и Положения об управлении государственной охраны объектов культурного наследия Алтайского края, утвержденного указом Губернатора Алтайского края от 27.12.2016 № 174, п р и к а з ы в а ю:

1. Утвердить:

1.1. границы территории объекта культурного наследия регионального значения Земляная плотина и пруд Павловского сереброплавильного завода, построенного в середине XIX века», расположенного по адресу: Алтайский край, Павловский район, с. Павловск, ул. Каменский тракт, 6а (далее – «объект культурного наследия») (приложение 1);

1.2. режим использования территории объекта культурного наследия (приложение 2).

2. Рекомендовать администрации Павловского района Алтайского края:

2.1. обеспечить размещение информации об утвержденных границах территории объекта культурного наследия и режиме использования земель в границах данной территории в государственных информационных системах обеспечения градостроительной деятельности;

2.2. обеспечить учет и отображение границ территории и режима использования территории объекта культурного наследия в документах территориального планирования, правилах землепользования и застройки, документации по планировке территории и внести в указанные документы изменения в установленном порядке.

Начальник управления



А.А. Урбах

## ПРИЛОЖЕНИЕ 1

УТВЕРЖДЕНЫ  
приказом управления  
государственной охраны  
объектов культурного наследия  
Алтайского края  
от 22.11.2023 № 940

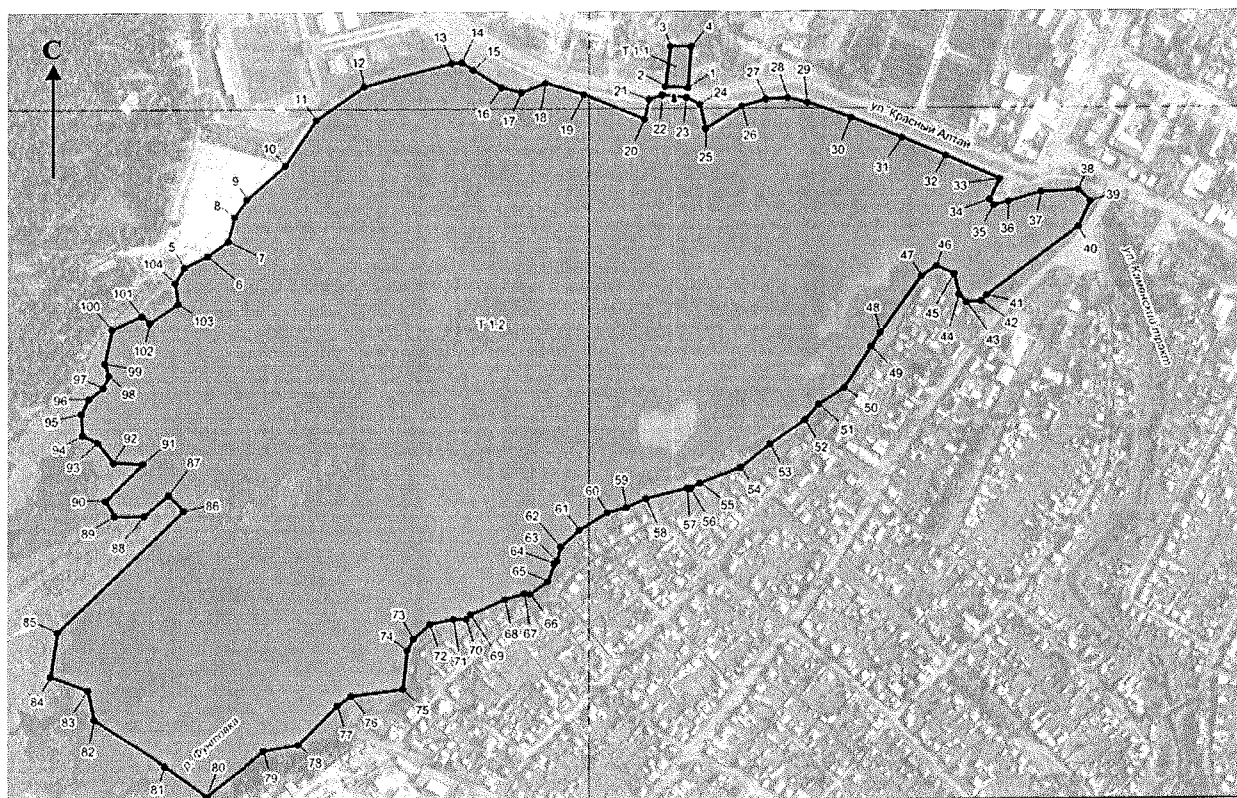
## ГРАНИЦЫ

территории объекта культурного наследия регионального значения  
«Земляная плотина и пруд Павловского сереброплавильного завода,  
построенного в середине XIX века», расположенного по адресу:  
Алтайский край, Павловский район, с. Павловск,  
ул. Каменский тракт, 6а




В целях обеспечения сохранности объекта культурного наследия  
регионального значения «Земляная плотина и пруд Павловского  
сереброплавильного завода, построенного в середине XIX века»,  
расположенного по адресу: Алтайский край, Павловский район, с. Павловск,  
ул. Каменский тракт, 6а (далее – «объект культурного наследия»),  
устанавливается следующая территория.

## КАРТА (СХЕМА)

границ территории объекта культурного наследия



## Условные обозначения:

-  - объект культурного наследия;
-  - границы территории объекта культурного наследия;
-  1 - поворотная (характерная) точка границ территории объекта культурного наследия;
- T** - индекс территории объекта культурного наследия.

## Перечень координат поворотных (характерных) точек границ территории объекта культурного наследия

Обозначение (номер) характерной точки	Координаты характерных точек. м (МСК-22)		Метод определения координат	Средняя квадратическая погрешность положения характерной точки (Mt). м	Описание обозначения точки на местности (при наличии)
	X	Y			
1	2	3	4	5	6
1	597028,09	2334133,05	геодезический	0.2	-
2	597029,96	2334102,21	геодезический	0.2	-
3	597084,17	2334109,22	геодезический	0.2	-
4	597083,71	2334137,26	геодезический	0.2	-
5	596789,24	2333452,26	геодезический	0.2	-
6	596804,42	2333483,61	геодезический	0.2	-
7	596824,34	2333510,99	геодезический	0.2	-
8	596856,03	2333519,66	геодезический	0.2	-
9	596879,96	2333536,60	геодезический	0.2	-
10	596925,30	2333589,47	геодезический	0.2	-
11	596986,32	2333631,57	геодезический	0.2	-
12	597030,22	2333696,55	геодезический	0.2	-
13	597061,59	2333815,07	геодезический	0.2	-
14	597062,94	2333829,27	геодезический	0.2	-
15	597052,39	2333843,92	геодезический	0.2	-
16	597029,14	2333882,61	геодезический	0.2	-
17	597022,30	2333909,77	геодезический	0.2	-
18	597034,63	2333941,90	геодезический	0.2	-

1	2	3	4	5	6
19	597019,56	2333993,20	геодезический	0.2	-
20	596986,96	2334074,15	геодезический	0.2	-
21	597013,01	2334080,54	геодезический	0.2	-
22	597018,63	2334098,52	геодезический	0.2	-
23	597015,00	2334131,65	геодезический	0.2	-
24	597005,66	2334149,41	геодезический	0.2	-
25	596973,64	2334156,55	геодезический	0.2	-
26	597003,93	2334205,59	геодезический	0.2	-
27	597013,11	2334238,81	геодезический	0.2	-
28	597014,87	2334268,70	геодезический	0.2	-
29	597009,01	2334294,30	геодезический	0.2	-
30	596988,30	2334354,10	геодезический	0.2	-
31	596961,23	2334423,07	геодезический	0.2	-
32	596937,00	2334482,27	геодезический	0.2	-
33	596905,26	2334555,15	геодезический	0.2	-
34	596877,67	2334541,89	геодезический	0.2	-
35	596869,47	2334548,02	геодезический	0.2	-
36	596875,17	2334567,20	геодезический	0.2	-
37	596887,61	2334611,31	геодезический	0.2	-
38	596889,84	2334661,58	геодезический	0.2	-
39	596875,13	2334677,48	геодезический	0.2	-
40	596840,69	2334661,58	геодезический	0.2	-
41	596748,41	2334537,79	геодезический	0.2	-
42	596741,26	2334529,76	геодезический	0.2	-
43	596739,02	2334510,77	геодезический	0.2	-
44	596749,08	2334500,72	геодезический	0.2	-
45	596777,01	2334494,02	геодезический	0.2	-
46	596788,23	2334470,21	геодезический	0.2	-
47	596775,07	2334450,02	геодезический	0.2	-
48	596698,39	2334393,75	геодезический	0.2	-
49	596679,95	2334381,44	геодезический	0.2	-
50	596625,11	2334344,81	геодезический	0.2	-
51	596602,61	2334310,26	геодезический	0.2	-
52	596582,22	2334291,63	геодезический	0.2	-

1	2	3	4	5	6
53	596549,34	2334244,01	геодезический	0.2	-
54	596518,34	2334203,67	геодезический	0.2	-
55	596497,64	2334148,73	геодезический	0.2	-
56	596491,49	2334136,43	геодезический	0.2	-
57	596491,23	2334131,70	геодезический	0.2	-
58	596477,99	2334076,38	геодезический	0.2	-
59	596466,17	2334050,21	геодезический	0.2	-
60	596459,18	2334024,21	геодезический	0.2	-
61	596435,86	2333987,40	геодезический	0.2	-
62	596413,31	2333961,63	геодезический	0.2	-
63	596394,42	2333956,65	геодезический	0.2	-
64	596391,42	2333953,43	геодезический	0.2	-
65	596367,55	2333945,02	геодезический	0.2	-
66	596350,92	2333921,22	геодезический	0.2	-
67	596351,37	2333913,27	геодезический	0.2	-
68	596343,79	2333887,07	геодезический	0.2	-
69	596323,31	2333841,21	геодезический	0.2	-
70	596317,84	2333834,94	геодезический	0.2	-
71	596317,54	2333818,08	геодезический	0.2	-
72	596311,14	2333785,78	геодезический	0.2	-
73	596291,69	2333764,06	геодезический	0.2	-
74	596275,46	2333755,43	геодезический	0.2	-
75	596222,88	2333748,92	геодезический	0.2	-
76	596213,61	2333679,05	геодезический	0.2	-
77	596201,04	2333660,19	геодезический	0.2	-
78	596146,21	2333606,72	геодезический	0.2	-
79	596137,94	2333559,59	геодезический	0.2	-
80	596076,37	2333482,25	геодезический	0.2	-
81	596118,88	2333425,85	геодезический	0.2	-
82	596182,03	2333331,12	геодезический	0.2	-
83	596223,14	2333322,18	геодезический	0.2	-
84	596241,02	2333272,73	геодезический	0.2	-
85	596301,19	2333282,27	геодезический	0.2	-
86	596463,24	2333451,47	геодезический	0.2	-

1	2	3	4	5	6
87	596484,69	2333430,61	геодезический	0.2	-
88	596456,68	2333397,85	геодезический	0.2	-
89	596456,68	2333358,53	геодезический	0.2	-
90	596476,71	2333346,32	геодезический	0.2	-
91	596525,57	2333396,36	геодезический	0.2	-
92	596527,66	2333356,14	геодезический	0.2	-
93	596554,47	2333334,99	геодезический	0.2	-
94	596563,70	2333314,74	геодезический	0.2	-
95	596593,79	2333313,42	геодезический	0.2	-
96	596613,14	2333323,34	геодезический	0.2	-
97	596628,68	2333342,69	геодезический	0.2	-
98	596644,89	2333350,79	геодезический	0.2	-
99	596660,27	2333344,84	геодезический	0.2	-
100	596706,50	2333354,72	геодезический	0.2	-
101	596724,26	2333394,87	геодезический	0.2	-
102	596715,03	2333405,89	геодезический	0.2	-
103	596740,57	2333443,35	геодезический	0.2	-
104	596768,35	2333439,05	геодезический	0.2	-

## ПРИЛОЖЕНИЕ 2

УТВЕРЖДЕН  
приказом управления  
государственной охраны  
объектов культурного наследия  
Алтайского края  
от 22.11.2023 № 940

---

## РЕЖИМ ИСПОЛЬЗОВАНИЯ

территории объекта культурного наследия регионального значения  
«Земляная плотина и пруд Павловского сереброплавильного завода,  
построенного в середине XIX века», расположенного по адресу:  
Алтайский край, Павловский район, с. Павловск,  
ул. Каменский тракт, 6а

В границах территории объекта культурного наследия регионального значения «Земляная плотина и пруд Павловского сереброплавильного завода, построенного в середине XIX века», расположенного по адресу: Алтайский край, Павловский район, с. Павловск, ул. Каменский тракт, 6а (далее – «объект культурного наследия»):

## 1. Разрешается.

1.1. Проведение в установленном законом порядке работ по сохранению объекта культурного наследия или его отдельных элементов – мер, направленных на обеспечение физической сохранности и сохранение историко-культурной ценности объекта культурного наследия, предусматривающих консервацию, ремонт, реставрацию, приспособление объекта культурного наследия для современного использования и включающих в себя научно-исследовательские, изыскательские, проектные и производственные работы, научное руководство за проведением работ по сохранению объекта культурного наследия, технический и авторский надзор за проведением этих работ.

1.2. Ведение хозяйственной деятельности, не противоречащей требованиям обеспечения сохранности объекта культурного наследия и позволяющей обеспечить функционирование объекта культурного наследия в современных условиях.

1.3. Проведение изыскательских, проектных, земляных, строительных, мелиоративных, хозяйственных и иных работ при наличии обязательных разделов об обеспечении сохранности объекта культурного наследия в проектах проведения таких работ или проектов обеспечения сохранности объекта культурного наследия, согласованных органом исполнительной власти Алтайского края, уполномоченным в области сохранения, использования, популяризации и государственной охраны объектов культурного наследия (далее – «орган охраны объектов культурного наследия»).

1.4. Размещение информационных надписей и обозначений, связанных с сохранением, использованием и популяризацией объекта культурного наследия, размером не более 0.25 кв.м.

1.5. Проведение работ по озеленению и благоустройству территории объекта культурного наследия.

## 2. Запрещается.

2.1. Строительство объектов капитального строительства и увеличение объемно-пространственных характеристик существующих на территории объекта культурного наследия объектов капитального строительства.

2.2. Проведение земляных, строительных, мелиоративных и иных работ, за исключением работ по сохранению объекта культурного наследия или его отдельных элементов, сохранению историко-градостроительной или природной среды объекта культурного наследия, согласованных с органом охраны объектов культурного наследия.

2.3. Устройство сетей инженерно-технического обеспечения в надземном исполнении.

2.4. Применение при производстве работ по сохранению объекта культурного наследия технических средств, создающих динамическое, ударное или ударно-вибрационное воздействие на конструкции объекта культурного наследия.

2.5. Распространение наружной рекламы, за исключением наружной рекламы, содержащей исключительно информацию о проведении на объекте культурного наследия, его территории театрально-зрелищных, культурно-просветительных и зрелищно-развлекательных мероприятий или исключительно информацию об указанных мероприятиях с одновременным упоминанием об определенном лице как о спонсоре конкретного мероприятия при условии, если такому упоминанию отведено не более чем десять процентов рекламной площади (пространства).

2.6. Размещение информационных надписей и обозначений, не связанных с сохранением, использованием и популяризацией объекта культурного наследия.

2.7. Снос объекта культурного наследия и его элементов.