



**УПРАВЛЕНИЕ ГОСУДАРСТВЕННОЙ ОХРАНЫ
ОБЪЕКТОВ КУЛЬТУРНОГО НАСЛЕДИЯ
АЛТАЙСКОГО КРАЯ
(АЛТАЙОХРАНКУЛЬТУРА)**

П Р И К А З

от 26.06.2023

№ 375

г. Барнаул

О внесении изменений в приказ управления государственной охраны объектов культурного наследия Алтайского края от 22.07.2020 № 610 «Об утверждении границ территории и режима использования территории объекта культурного наследия регионального значения «Здание административное», 1932 г., расположенного по адресу: Алтайский край, г. Барнаул, просп. Ленина, 8»

П р и к а з ы в а ю:

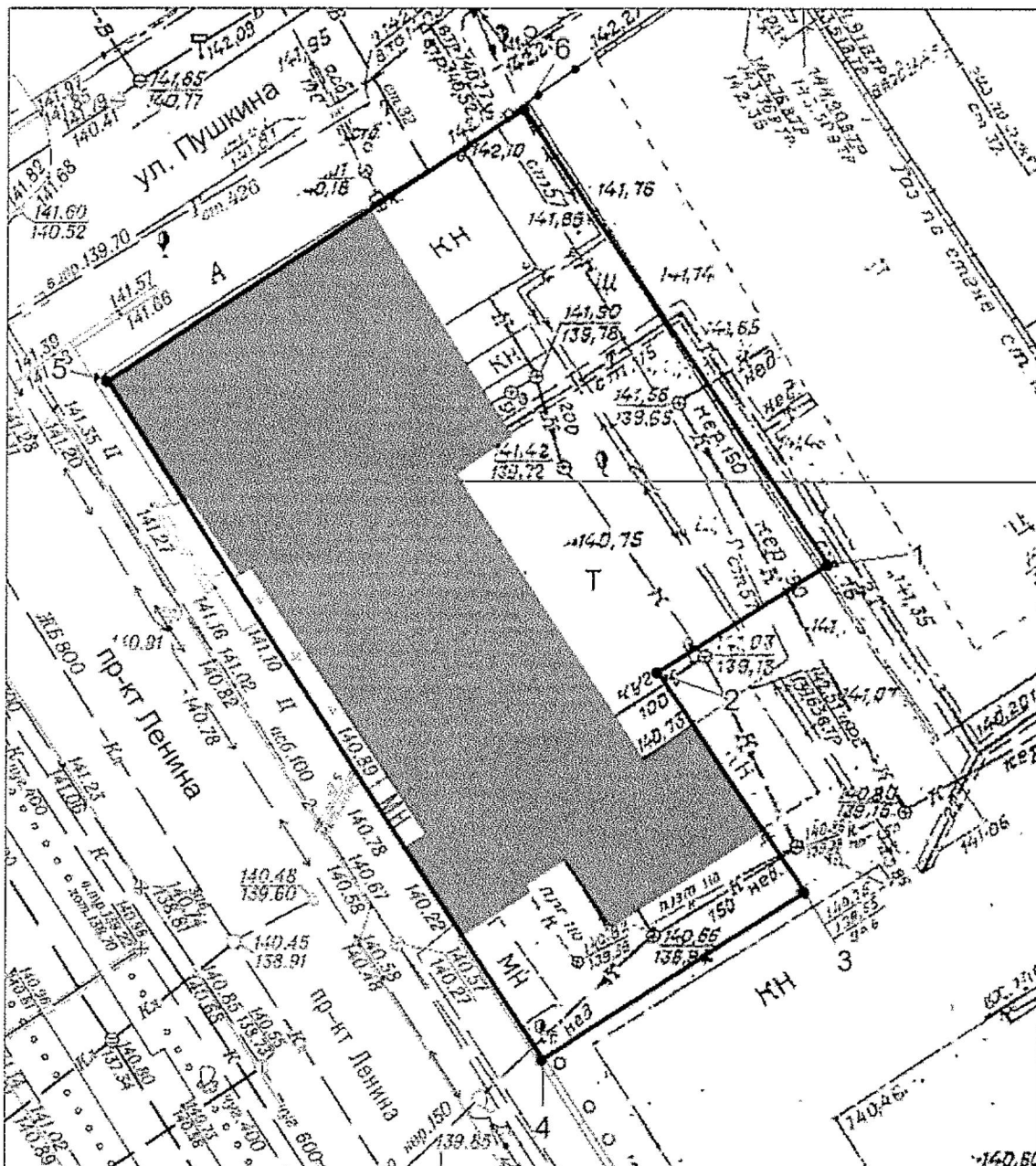
Внести изменения в приказ управления государственной охраны объектов культурного наследия Алтайского края от 22.07.2020 № 610 «Об утверждении границ территории и режима использования территории объекта культурного наследия регионального значения «Здание административное», 1932 г., расположенного по адресу: Алтайский край, г. Барнаул, просп. Ленина, 8», изложив Приложение 1 к приказу в следующей редакции:

«ГРАНИЦЫ




территории объекта культурного наследия регионального значения
«Здание административное», 1932 г., расположенного по адресу:
Алтайский край, г. Барнаул, просп. Ленина, 8

В целях обеспечения сохранности объекта культурного наследия регионального значения «Здание административное», 1932 г., расположенного по адресу: Алтайский край, г. Барнаул, просп. Ленина, 8 (далее – «объект культурного наследия»), устанавливается следующая территория.

КАРТА (СХЕМА)
границ территории объекта культурного наследия



Условные обозначения:

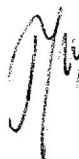
-  - объект культурного наследия;
-  - граница территории объекта культурного наследия;
-  1 - поворотная (характерная) точка границ территории объекта культурного наследия;
- Т** - индекс территории объекта культурного наследия.

Перечень координат поворотных (характерных) точек границ территории объекта культурного наследия

Обозначение характерных точек границ	Координаты, м		Метод определения координат характерной точки	Средняя квадратическая погрешность положения характерной точки (Mt), м	Описание обозначения точки на местности (при наличии)
	X	Y			
1	599647.22	2388473.17	геодезический	0.2	-
2	599639.54	2388461.55	геодезический	0.2	-
3	599623.62	2388472.22	геодезический	0.2	-
4	599610.79	2388453.41	геодезический	0.2	-
5	599659.35	2388420.64	геодезический	0.2	-
6	599679.64	2388450.35	геодезический	0.2	-

».

Начальник управления



А.А. Урбах