



**МИНИСТЕРСТВО
ПРИРОДНЫХ РЕСУРСОВ И ЭКОЛОГИИ
АЛТАЙСКОГО КРАЯ
(Минприроды Алтайского края)**

П Р И К А З

05 декабря 2022 г.

№ 1394

г. Барнаул

Об установлении зон санитарной охраны подземных источников питьевого и хозяйственно-бытового водоснабжения населения села Фирсово Первомайского района Алтайского края

В соответствии со статьей 106 Земельного кодекса Российской Федерации, статьей 18 Федерального закона от 30.03.1999 № 52-ФЗ «О санитарно-эпидемиологическом благополучии населения», постановлением Администрации Алтайского края от 31.05.2010 № 233 «О Порядке установления, изменения и прекращения существования зон санитарной охраны источников питьевого и хозяйственно-бытового водоснабжения», санитарно-эпидемиологическим заключением от 20.04.2022 № 22.01.14.000.Т.000307.04.22, выданным Управлением Федеральной службы по надзору в сфере защиты прав потребителей и благополучия человека по Алтайскому краю, **п р и к а з ы в а ю** :

1. Установить зоны санитарной охраны подземных источников питьевого и хозяйственно-бытового водоснабжения населения села Фирсово Первомайского района Алтайского края в соответствии с проектом зон санитарной охраны водозабора подземных вод на участке недр местного значения Фирсовослободский-3 в Первомайском районе Алтайского края (действующий водозабор ИП Слободян А.Д.), разработанным ООО «Алтайпроект» в 2022 году (далее – «проект»):

первый пояс для скважин № 1р, № 2р размером 75х75 метров (от скважины № 1р: на северо-запад 30 метров, на северо-восток 36 метров, на юго-восток 45 метров, на юго-запад 37 метров; от скважины № 2р: на северо-запад 43 метра, на северо-восток 53 метра, на юго-восток 32 метра, на юго-запад 22 метра) согласно приложению 1;

второй пояс для скважин № 1р, № 2р размером 205х202 метра (вверх по потоку 117 метров, вниз по потоку 88 метров) согласно приложению 2;

третий пояс для скважин № 1р, № 2р размером 1535х848 метров (вверх по потоку 1374 метра, вниз по потоку 161 метр) согласно приложению 3.

2. Правообладателем (собственником), подземных источников водо-

снабжения, обязанным возместить убытки, причиненные в связи с установлением зон санитарной охраны источников питьевого и хозяйственно-бытового водоснабжения, является ИП Слободян А.Д. (ИНН 222404634251, ОГРН 306222511000023).

Требование о возмещении убытков может быть направлено лицами, указанными в части 2 статьи 57.1 Земельного кодекса Российской Федерации, правообладателю сооружения, в связи с размещением которого принято решение об установлении зон санитарной охраны подземных источников питьевого и хозяйственно-бытового водоснабжения, в срок не более чем пять лет со дня установления, либо со дня, когда указанные лица узнали или должны были узнать об установлении зон санитарной охраны подземных источников питьевого и хозяйственно-бытового водоснабжения.


3. Отделу водных ресурсов управления природных ресурсов и нормирования Министерства природных ресурсов и экологии Алтайского края направить:

комплект документов в Федеральную службу государственной регистрации, кадастра и картографии для внесения сведений в Единый государственный реестр недвижимости;

копию настоящего приказа в Министерство строительства и жилищно-коммунального хозяйства Алтайского края, в администрацию Первомайского района Алтайского края с предложением о внесении изменений в документы территориального планирования.

4. Настоящий приказ подлежит опубликованию на «Официальном интернет-портале правовой информации» (www.pravo.gov.ru).

Заместитель министра,
начальник управления
охотничьего хозяйства



М.В. Катернюк

ПРИЛОЖЕНИЕ 1

к приказу Министерства природных ресурсов и экологии Алтайского края
от 05.11.2012 № 1394

Первый пояс зон санитарной охраны подземных источников питьевого и хозяйственно-бытового водоснабжения для скважин № 1р, № 2р

Сведения об объекте

№ п/п	Характеристики объекта	Описание характеристик
1	2	3
1	Местоположение объекта	Алтайский край, Первомайский район, село Фирсово
2	Площадь объекта ± величина погрешности определения площади ($P \pm \Delta P$)	5064 м ² +/- 249 м ²
3	Иные характеристики объекта	Вид объекта реестра границ: зона с особыми условиями использования территории. Ограничения использования территории в границах первого пояса зон санитарной охраны источника питьевого и хозяйственно-бытового водоснабжения установлены пунктом 3.2.1 СанПиН 2.1.4.1110-02 «Зоны санитарной охраны источников водоснабжения и водопроводов питьевого назначения», утвержденных постановлением Главного государственного санитарного врача РФ от 14.03.2002 № 10. Владелец водозаборного сооружения обеспечивает выполнение установленных ограничений.

Сведения о местоположении границ объекта

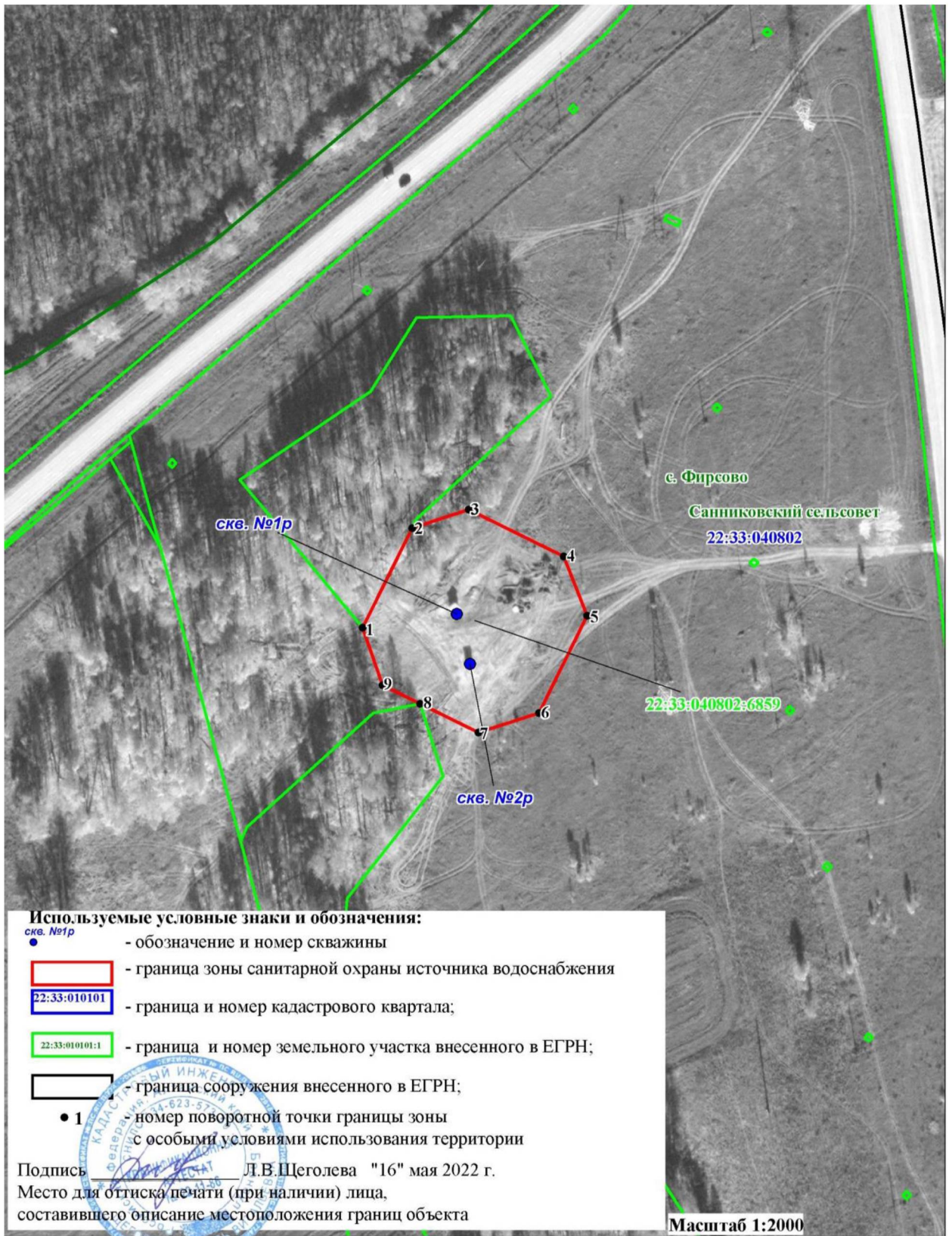
1. Система координат МСК-22, зона 3					
2. Сведения о характерных точках границ объекта					
Обозначение характерных точек границ	Координаты, м		Метод определения координат характерной точки	Средняя квадратическая погрешность положения характерной точки (Mt), м	Описание обозначения точки на местности (при наличии)
	X	Y			
1	2	3	4	5	6
1	593304,00	3199956,54	Картометрический	1,0	---
2	593341,76	3199976,18	Картометрический	1,0	---
3	593348,46	3199997,99	Картометрический	1,0	---
4	593329,73	3200034,14	Картометрический	1,0	---
5	593306,82	3200042,56	Картометрический	1,0	---
6	593269,94	3200023,45	Картометрический	1,0	---
7	593262,98	3199999,98	Картометрический	1,0	---
8	593274,42	3199977,90	Картометрический	1,0	---
9	593281,86	3199963,55	Картометрический	1,0	---

1	593304,00	3199956,54	Картометрический	1,0	—
3. Сведения о характерных точках части (частей) границы объекта					
1	2	3	4	5	6
—	—	—	—	—	—

Сведения о местоположении измененных (уточненных) границ объекта

1. Система координат _____							
2. Сведения о характерных точках границ объекта							
Обозначение характерных точек границы	Существующие координаты, м		Измененные (уточненные) координаты, м		Метод определения координат характерной точки	Средняя квадратическая погрешность положения характерной точки (M _t), м	Описание обозначения точки на местности (при наличии)
	X	Y	X	Y			
1	2	3	4	5	6	7	8
—	—	—	—	—	—	—	—
3. Сведения о характерных точках части (частей) границы объекта							
1	2	3	4	5	6	7	8
—	—	—	—	—	—	—	—

План границ объекта



ПРИЛОЖЕНИЕ 2

к приказу Министерства природных ресурсов и экологии Алтайского края
от 05.11.2022 № 1304

Второй пояс зон санитарной охраны подземных источников питьевого и хозяйственно-бытового водоснабжения для скважин № 1р, № 2р

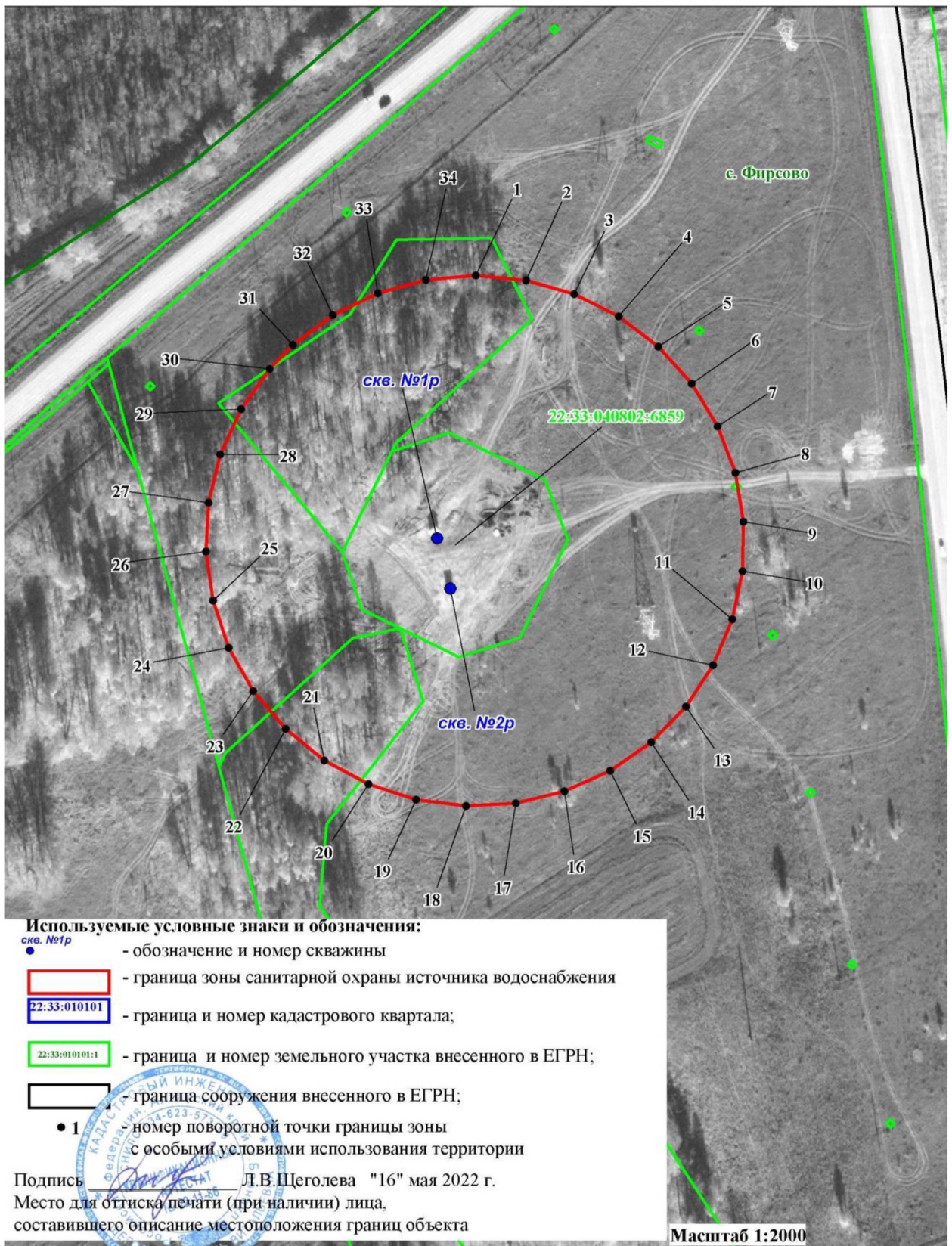
Сведения об объекте

№ п/п	Характеристики объекта	Описание характеристик
1	2	3
1	Местоположение объекта	Алтайский край, Первомайский район, село Фирсово
2	Площадь объекта ± величина погрешности определения площади ($P \pm \Delta P$)	32337 м ² +/- 629 м ²
3	Иные характеристики объекта	Вид объекта реестра границ: зона с особыми условиями использования территории. Ограничения использования территории в границах второго пояса зон санитарной охраны источника питьевого и хозяйственно-бытового водоснабжения установлены пунктами 3.2.2, 3.2.3 СанПиН 2.1.4.1110-02 «Зоны санитарной охраны источников водоснабжения и водопроводов питьевого назначения», утвержденных постановлением Главного государственного санитарного врача РФ от 14.03.2002 № 10. Владельцы объектов, расположенных в границе второго пояса зон санитарной охраны, обеспечивают выполнение установленных ограничений в целях исключения отрицательного влияния на качество воды подземного источника водоснабжения.

Сведения о местоположении границ объекта

1. Система координат <u>МСК-22, зона 3</u>					
2. Сведения о характерных точках границ объекта					
Обозначение характерных точек границ	Координаты, м		Метод определения координат характерной точки	Средняя квадратическая погрешность положения характерной точки (Mt), м	Описание обозначения точки на местности (при наличии)
	X	Y			
1	2	3	4	5	6
1	593408,13	3200009,57	Картометрический	1,0	—
2	593405,88	3200028,55	Картометрический	1,0	—
3	593400,21	3200046,77	Картометрический	1,0	—
4	593391,30	3200063,62	Картометрический	1,0	—
5	593379,47	3200078,50	Картометрический	1,0	—

План границ объекта



ПРИЛОЖЕНИЕ 3

к приказу Министерства природных ресурсов и экологии Алтайского края

от 05.12.2022 № 1394

Третий пояс зон санитарной охраны подземных источников питьевого и хозяйственно-бытового водоснабжения для скважин № 1р, № 2р

Сведения об объекте

№ п/п	Характеристики объекта	Описание характеристик
1	2	3
1	Местоположение объекта	Алтайский край, Первомайский район, село Фирсово
2	Площадь объекта ± величина погрешности определения площади ($P \pm \Delta P$)	1016481 м ² +/- 3529 м ²
3	Иные характеристики объекта	Вид объекта реестра границ: зона с особыми условиями использования территории. Ограничения использования территории в границах третьего пояса ЗСО источника питьевого и хозяйственно-бытового водоснабжения установлены пунктом 3.2.2 СанПиН 2.1.4.1110-02 «Зоны санитарной охраны источников водоснабжения и водопроводов питьевого назначения», утвержденных постановлением Главного государственного санитарного врача РФ от 14.03.2002 № 10. Владельцы объектов, расположенных в границе третьего пояса зон санитарной охраны, обеспечивают выполнение установленных ограничений в целях исключения отрицательного влияния на качество воды подземного источника водоснабжения.

Сведения о местоположении границ объекта

1. Система координат <u>МСК-22, зона 3</u>					
2. Сведения о характерных точках границ объекта					
Обозначение характерных точек границ	Координаты, м		Метод определения координат характерной точки	Средняя квадратическая погрешность положения характерной точки (Мт), м	Описание обозначения точки на местности (при наличии)
	X	Y			
1	2	3	4	5	6
1	593214,68	3201362,98	Картометрический	1,0	---
2	593136,40	3201351,67	Картометрический	1,0	---
3	593062,23	3201314,17	Картометрический	1,0	---
4	592994,76	3201251,77	Картометрический	1,0	---
5	592954,68	3201197,39	Картометрический	1,0	---
6	592903,44	3201098,73	Картометрический	1,0	---

План границ объекта

