



АЛТАЙСКОЕ КРАЕВОЕ ЗАКОНОДАТЕЛЬНОЕ СОБРАНИЕ

ПОСТАНОВЛЕНИЕ

30.10.2015

№ 265

г. Барнаул

Об утверждении схемы одномандатных избирательных округов, образуемых для проведения выборов депутатов Алтайского краевого Законодательного Собрания

В соответствии со статьей 18 Федерального закона «Об основных гарантиях избирательных прав и права на участие в референдуме граждан Российской Федерации», статьей 12 Кодекса Алтайского края о выборах и референдумах Алтайское краевое Законодательное Собрание ПОСТАНОВЛЯЕТ:

1. Утвердить сроком на десять лет схему одномандатных избирательных округов, образуемых для проведения выборов депутатов Алтайского краевого Законодательного Собрания (приложение 1), и графические изображения этой схемы (приложения 2 - 7).

2. Опубликовать схему одномандатных избирательных округов, образуемых для проведения выборов депутатов Алтайского краевого Законодательного Собрания, включая ее графические изображения, в газете «Алтайская правда» не позднее чем через 5 дней после ее утверждения.

3. Настоящее постановление вступает в силу со дня его официального опубликования.

Заместитель председателя Алтайского краевого
Законодательного Собрания – председатель
постоянного комитета по правовой
политике и местному самоуправлению

Д.А. Голобородько

ПРИЛОЖЕНИЕ 1
к постановлению Алтайского
краевого Законодательного
Собрания
30.10.2025 № 285

СХЕМА
ОДНОМАНДАТНЫХ ИЗБИРАТЕЛЬНЫХ ОКРУГОВ, ОБРАЗУЕМЫХ ДЛЯ
ПРОВЕДЕНИЯ ВЫБОРОВ ДЕПУТАТОВ АЛТАЙСКОГО КРАЕВОГО
ЗАКОНОДАТЕЛЬНОГО СОБРАНИЯ

Раздел I

Описание одномандатных избирательных округов для проведения выборов
депутатов Алтайского краевого Законодательного Собрания

Номер одномандатного избирательного округа	Перечень административно-территориальных единиц или муниципальных образований, входящих в каждый одномандатный избирательный округ	Число избирателей в одномандатном избирательном округе
1	2	3
1.	город Славгород город Яровое Бурлинский район Табунский район	53 675
2.	Ключевский район Кулундинский район Михайловский район Угловский район	49 959
3.	Благовещенский район Немецкий национальный район Суетский район Хабарский район	46 542
4.	Баевский район Волчихинский район Завьяловский район Родинский район	47 970
5.	Каменский район Крутихинский район Панкрушихинский район	51 884
6.	Мамонтовский район Ребрихинский район Романовский район Тюменцевский район	52 788

1	2	3
7.	Егорьевский район Новичихинский район Поспелихинский район Рубцовский район	49 716
8.	город Алейск Алейский район Шипуновский район	52 104
9.	Калманский район Павловский район Топчихинский район	59 656
10.	Змеиногорский район Курьинский район Локтевский район Третьяковский район	48 157
11.	Краснощековский район Солонешенский район Усть-Калманский район Усть-Пристанский район Чарышский район	47 046
12.	Быстроистокский район Зональный район Петропавловский район Троицкий район	46 750
13.	город Белокуриха Алтайский район Смоленский район	49 616
14.	Бийский район Красногорский район Советский район	49 037
15.	Ельцовский район Косихинский район Кытмановский район Солтонский район Тогульский район Целинный район	49 645
16.	Залесовский муниципальный округ Тальменский район Шелаболихинский район	52 214
17.	город Заринск Заринский район	44 745
18.	ЗАТО Сибирский Первомайский район город Новоалтайск (часть)	55 994
19.	город Новоалтайск (часть)	54 686

1	2	3
20.	город Барнаул: Железнодорожный район (часть), Индустриальный район (часть)	55 868
21.	город Барнаул: Железнодорожный район (часть)	53 729
22.	город Барнаул: Индустриальный район (часть)	51 366
23.	город Барнаул: Индустриальный район (часть)	53 189
24.	город Барнаул: Индустриальный район (часть)	50 251
25.	город Барнаул: Ленинский район (часть)	50 503
26.	город Барнаул: Ленинский район (часть)	51 017
27.	город Барнаул: Октябрьский район (часть)	54 866
28.	город Барнаул: Центральный район (часть)	53 660
29.	город Барнаул: Октябрьский район (часть) Центральный район (часть)	54 323
30.	город Бийск (часть)	50 328
31.	город Бийск (часть)	53 533
32.	город Бийск (часть)	50 371
33.	город Рубцовск (часть)	46 032
34.	город Рубцовск (часть)	46 073

Раздел II

Описание границ одномандатных избирательных округов № 18 – 34 для проведения выборов депутатов Алтайского краевого Законодательного Собрания

Одномандатный избирательный округ № 18

ЗАТО Сибирский (полностью): в границах муниципального образования ЗАТО Сибирский; Первомайский район (полностью): в границах муниципального образования Первомайский район Алтайского края;

Город Новоалтайск (часть): от оси Барнаульского шоссе в северо-восточном направлении вдоль западной границы земельного участка городского общественного кладбища города Новоалтайска до пересечения с полосой отвода железной дороги; от полосы отвода железной дороги в северо-западном направлении вдоль юго-западной границы земельных участков по ул. Завода им. «Правда» (четная сторона 92-2); в северо-западном направлении до пересечения с осью ул. Вагоностроительной; от оси ул. Вагоностроительной в северо-восточном направлении вдоль северной границы гаражного массива до северо-восточной границы земельного участка

по ул. Вагоностроительной, 36 в северо-восточном направлении до пересечения с осью ул. Октябренок; ось ул. Октябренок в северо-восточном направлении до пересечения с осью Чуйского тракта по границе Березовского сельсовета Первомайского района.

Одномандатный избирательный округ № 19

Город Новоалтайск (часть): в северо-западном направлении вдоль границы города Новоалтайска до пересечения границы города Новоалтайска с рекой Чесноковкой; от оси реки Чесноковки в юго-восточном направлении до пересечения в створе пункта триангуляции реки Чесноковки; в северо-восточном направлении вдоль правого берега реки Чесноковки; в северном направлении от пересечения границы города Новоалтайска и реки Чесноковки; от пересечения границы города Новоалтайска и реки Чесноковки в северном, северо-восточном, северо-западном направлении вдоль западной границы города Новоалтайска до пересечения с протокой Большой Балдин; в северном направлении вдоль западной границы города Новоалтайска в северном, северо-восточном, северо-западном направлении; вдоль северной границы города Новоалтайска в восточном направлении; от северной границы города Новоалтайска в юго-восточном направлении вдоль оси ул. Геологов; вдоль границы города Новоалтайска, в северо-восточном направлении, пересекая полосу отвода железной дороги до пересечения с осью ул. Сосняк (четная и нечетная сторона); вдоль оси ул. Сосняк в северо-восточном, северо-западном направлении вдоль границы города Новоалтайска, вдоль лесного массива до пересечения с осью ул. Белоярской; ось ул. Белоярской в юго-восточном направлении; от оси ул. Белоярской в северо-восточном направлении до пересечения с осью реки Большой Черемшанки; в северо-восточном направлении вдоль реки Большой Черемшанки; вдоль оси ул. 2-й Лесной до пересечения с границей города Новоалтайска; вдоль границы города Новоалтайска в юго-восточном направлении вдоль оси ул. 2-й Лесной до пересечения с осью ул. Заринской; вдоль оси ул. 2-й Лесной в северо-восточном направлении до пересечения с осью ул. 2-й Интернациональной; ось ул. 2-й Интернациональной (четная и нечетная сторона) в северо-восточном направлении до границы города Новоалтайска; вдоль границы города Новоалтайска в юго-западном, юго-восточном, северо-восточном направлении до пересечения с осью Чуйского тракта; ось автодороги Чуйского тракта в юго-восточном направлении; от оси Чуйского тракта в юго-западном, южном, западном, северо-западном, западном, юго-восточном направлении вдоль границы Первомайского района; вдоль оси ул. Советов в северо-восточном направлении до пересечения с осью Чуйского тракта; ось Чуйского тракта в северо-западном направлении вдоль лесного массива до пересечения с северной границей города Новоалтайска; вдоль северной границы города Новоалтайска в юго-восточном направлении вдоль полосы отвода железной дороги до пересечения с осью Чуйского тракта; вдоль оси Чуйского тракта в северо-восточном направлении до пересечения с осью ул. Советов; от оси ул. Советов в юго-восточном направлении вдоль оси Чуйского тракта до пересечения с полосой отвода железной дороги; от полосы отвода железной дороги в юго-западном направлении вдоль границы города Новоалтайска до пересечения с осью реки Малой Черемшанки; от полосы отвода железной дороги в южном направлении до пересечения с полосой отвода железной дороги; вдоль полосы отвода железной дороги в северном направлении,

северо-восточном направлении вдоль полосы отвода железной дороги до пересечения с осью Чуйского тракта; ось Чуйского тракта в северо-западном направлении; от оси Чуйского тракта в юго-западном направлении, северо-западном направлении (пересекая ось ул. Ленинской); от оси ул. Ленинской в северо-западном, северо-восточном, восточном направлении до пересечения с осью Чуйского тракта; от оси Чуйского тракта в северо-восточном, юго-восточном, северо-восточном направлении вдоль реки Чесноковки; вдоль северной границы города Новоалтайска до пересечения с полосой отвода железной дороги; в северо-восточном направлении вдоль границы города Новоалтайска; вдоль южной границы земельных участков СНТ «Раздолье», СНТ «Водоканал» Первомайского района; вдоль северо-восточной границы города Новоалтайска, в юго-западном направлении вдоль северной границы СНТ «Новогорское»; в южном направлении вдоль западной границы СНТ «Новогорское»; вдоль восточной границы земельного участка ул. Депутатской, 2 до пересечения с осью ул. Депутатской; ось ул. Депутатской в юго-западном направлении вдоль восточной границы ул. ПМС-177; ось ул. Депутатской в северо-западном направлении вдоль западной границы ул. ПМС-177; в северо-западном направлении вдоль границы города Новоалтайска; вдоль северной границы СНТ «Мечта», «Надежда», «Вагоностроитель - 2», «Феникс», «Янтарное» Первомайского района до пересечения с осью Чуйского тракта; вдоль оси Чуйского тракта в юго-западном направлении до северной границы СНТ «Вагоностроитель»; от оси Чуйского тракта вдоль северной и западной границы СНТ «Вагоностроитель» до пересечения с осью ул. Октябренок; ось ул. Октябренок в северо-восточном направлении до пересечения с осью Чуйского тракта; вдоль оси Чуйского тракта в южном направлении, юго-западном направлении, до восточной границы города Новоалтайска; в северо-западном направлении вдоль южной границы города Новоалтайска, в южном направлении вдоль границы города Новоалтайска до пересечения с полосой отвода железной дороги; вдоль полосы отвода железной дороги в северо-западном направлении, пересекая ось Барнаульского шоссе; ось Барнаульского шоссе в юго-западном, западном направлении; ось Правобережного тракта в юго-западном, западном, направлении, вдоль южной границы города Новоалтайска до пересечения с рекой Чесноковкой.

Одномандатный избирательный округ № 20

Город Барнаул:

Железнодорожный район (часть), Индустриальный район (часть):

от пересечения оси ул. Попова с осью Павловского тракта; ось ул. Попова (нечетная сторона); ось ул. Власихинской (четная сторона); ось шоссе Ленточный бор до северной границы СНТ им. Мичурина вдоль стороны лесного массива до пересечения с шоссе Ленточный бор; ось шоссе Ленточный бор до железной дороги; 1,1 км на юго-восток до лыжной базы; 1,6 км на северо-восток вдоль железнодорожных путей до пересечения линии связи; юго-восточная сторона железной дороги; вдоль реки Пивоварки до Павловского тракта; ось Павловского тракта; ось ул. Советской Армии (нечетная сторона); ось просп. Коммунаров (четная сторона); ось ул. Восточной (нечетная сторона); северо-восточная граница земельных участков ул. Новороссийской, 23, 25, 27, 29; северо-восточная граница земельных участков ул. Георгия Исакова, 111, 113; юго-восточная граница земельного участка ул. Георгия Исакова, 113а; юго-восточная граница земельного

участка ул. Антона Петрова, 112; ось ул. Антона Петрова (нечетная сторона); ось ул. Северо-Западной 2-й (нечетная сторона); ось ул. Транзитной; северо-восточная и юго-восточная кромки оврага до участка по проезду Ракетному, 60 (включительно); ось ул. Сельскохозяйственной; ось Павловского тракта (нечетная сторона) до пересечения с осью ул. Попова (нечетная сторона).

Одномандатный избирательный округ № 21

Город Барнаул:

Железнодорожный район (часть): от пересечения просп. Ленина и ул. Димитрова; ось ул. Димитрова; ось просп. Социалистического; ось ул. Папанинцев до западной границы участка ул. Папанинцев, 192; западная и северо-западная границы участка ул. Папанинцев, 192; граница между участками ул. Папанинцев, 194 и ул. Крупской, 171; юго-западная и западная границы участка ул. Крупской, 173а; северо-восточная и северо-западная границы участка по ул. Челюскинцев, 84а; ось ул. Челюскинцев; северная и западная границы участка по ул. Челюскинцев, 115; северо-западная граница участка ул. Челюскинцев, 115а, северная граница участка ул. Челюскинцев, 115б до железнодорожной ветки; восточная сторона железнодорожной ветки теплотрассы; юго-восточная сторона теплотрассы; северо-восточная граница участка ул. Силикатной, 21; восточная, северная, западная границы участка ул. Силикатной, 23 до теплотрассы; северо-западная сторона теплотрассы; граница между участками ул. Чернышевского, 290 и ул. Силикатной, 16; северо-западная граница участка ул. Чернышевского, 290; юго-западная сторона моста через реку Пивоварку; по реке Пивоварке до Павловского тракта (нечетная сторона); ось Павловского тракта (нечетная сторона); ось ул. Советской Армии (четная сторона); ось просп. Коммунаров (нечетная сторона); ось ул. Восточной (четная сторона); северо-западная граница земельных участков ул. Новороссийской, 23, 25, 27, 29; северо-западная граница земельных участков ул. Георгия Исакова, 111, 113; юго-восточная граница земельного участка ул. Георгия Исакова, 113а; юго-восточная граница земельного участка ул. Антона Петрова, 112; ось ул. Антона Петрова (четная сторона); ось ул. Северо-Западной 2-й; ось ул. Гущина; ось ул. Селекционной; ось ул. Гущина; ось ул. Северо-Западной; ось просп. Ленина; ось ул. Чеглецова; ось просп. Калинина; северная кромка железнодорожной выемки параллельно ул. П.С. Кулагина; ось просп. Ленина до пересечения с осью ул. Димитрова.

Одномандатный избирательный округ № 22

Город Барнаул:

Индустриальный район (часть): от пересечения оси ул. Попова с осью Павловского тракта; ось Павловского тракта до пересечения с ул. Сиреневой; ось ул. Сиреневой (нечетная сторона); ось ул. Взлетной (нечетная сторона); ось просп. Энергетиков (нечетная сторона); ось ул. Власихинской; ось Павловского тракта; ось ул. Звездной; по северной границе СНТ «Колос», «Березовая роща – 1» до ул. Московской; ось ул. Московской (исключая все дома); ось Павловского тракта; западная граница земельного участка международного аэропорта Барнаул им. Г.С. Титова; вдоль оси Павловского тракта до восточной границы Новомихайловского кладбища; вдоль восточной и северной границ

Новомихайловского кладбища до урочища Матюжатский Дол; вдоль северо-западной границы урочища Матюжатский Дол; вдоль северо-западной границы СНТ «Полет», «Алмаз» до северо-западной границы СНТ «Березовая роща»; вдоль границ СНТ «Березовая роща» до границы городского округа; по границе Павловского и Калманского районов Алтайского края (включая село Власиха, станцию Власиха, поселки: Новомихайловка, Пригородный, Лесной) до пересечения с железной дорогой «Барнаул - Кулунда»; вдоль железной дороги до пересечения с шоссе Ленточный бор; ось шоссе Ленточный бор; вдоль северо-западной стороны лесного массива до южной границы СНТ им. Мичурина; по южной границе СНТ им. Мичурина до пересечения с шоссе Ленточный бор; ось шоссе Ленточный бор; ось ул. Власихинской (нечетная сторона); ось ул. Попова (четная сторона) до пересечения с осью Павловского тракта.

Одномандатный избирательный округ № 23

Город Барнаул:

Индустриальный район (часть): от пересечения оси ул. Антона Петрова и оси ул. Попова; ось ул. Попова; ось Павловского тракта (четная сторона); ось ул. Сельскохозяйственной; юго-западная и северо-восточная кромки оврага до участка по проезду Ракетному, 60; ось ул. Транзитной; ось ул. Северо-Западной 2-й (четная сторона); ось ул. Антона Петрова (нечетная сторона); ось ул. 42 Краснознаменной Бригады (нечетная сторона); ось ул. Советской Армии (нечетная сторона); ось ул. Малахова (четная сторона); ось ул. Антона Петрова (нечетная сторона) до пересечения с осью ул. Попова.

Одномандатный избирательный округ № 24

Город Барнаул:

Индустриальный район (часть): от пересечения ул. Попова и ул. Антона Петрова; ось ул. Попова (четная сторона); ось Павловского тракта; ось ул. Сиреневой (четная сторона); ось ул. Взлетной (четная сторона); ось просп. Энергетиков (четная сторона); ось ул. Власихинской (четная сторона); ось Павловского тракта; ось ул. Звездной; по северной границе СНТ «Колос», «Березовая роща - 1» до ул. Московской; ось ул. Московской (включая все дома); ось Павловского тракта; северо-восточная граница земельного участка международного аэропорта Барнаул им. Г.С. Титова; в северо-восточном направлении по границе земельного участка международного аэропорта Барнаул им. Г.С. Титова; ось Гоньбинского тракта; граница городской черты; западная граница кадастрового квартала 22:63:010301; восточная красная линия ул. Просторной; северная граница земельных участков по пер. Зимнему; ось ул. Геодезической (четная сторона); ось ул. Юрина; ось ул. Солнечная Поляна (четная сторона); ось ул. Антона Петрова (нечетная сторона) до пересечения с ул. Попова.

Одномандатный избирательный округ № 25

Город Барнаул:

Ленинский район (часть): квартал 953А: ось проезда от жилого дома 346 до дома 434; ось проезда Заводского 9-го; восточные границы участков

по просп. Космонавтов, 8/35, 8/33, 8/16, 8/2, 8/1; северная граница северного проезда просп. Космонавтов; восточная граница участка по просп. Космонавтов, 6в; северная и восточная границы участка по просп. Космонавтов, 6/2; северная граница южного проезда просп. Космонавтов до ул. Попова; ось ул. Попова (четная сторона) до пересечения с ул. Антона Петрова; ось ул. Антона Петрова (четная сторона); ось ул. Солнечная Поляна (нечетная сторона) до пересечения с ул. Юрина; ось ул. Юрина (четная сторона); ось ул. Геодезической; северная граница земельных участков по пер. Зимнему; западная красная линия ул. Просторной; западная граница кадастрового квартала 22:63:010301; граница городской черты; ось Гоньбинского тракта; в северо-западном направлении по границе участка международного аэропорта Барнаул им. Г.С. Титова; вдоль восточной и северной границ Новомихайловского кладбища до урочища Матюжатский Дол; вдоль северо-восточной границы урочища Матюжатский Дол; северо-восточная граница СНТ «Полет», «Алмаз» до северо-восточной границы СНТ «Березовая роща»; вдоль северо-восточной и северо-западной границ СНТ «Березовая роща» до границы городского округа; по границе Павловского, Тальменского, Первомайского районов Алтайского края до левого берега реки Оби; вверх по левому берегу реки Оби; от левого берега в створе пункта полигонометрии 2088, западнее золотвала по ул. Красноярской, 334 до оси проезда от жилого дома 346 до дома 434 квартала 953А.

Одномандатный избирательный округ № 26

Город Барнаул:

Ленинский район (часть): от пересечения оси ул. Северо-Западной 2-й с осью ул. Антона Петрова; ось ул. Антона Петрова (четная сторона); ось ул. 42-й Краснознаменной Бригады; ось ул. Советской Армии (четная сторона); ось ул. Малахова (нечетная сторона); ось ул. Антона Петрова (четная сторона) до пересечения с ул. Попова; ось ул. Попова (нечетная сторона) до пересечения с просп. Космонавтов; ось просп. Космонавтов (нечетная сторона) до пересечения с ул. Малахова; ось ул. Малахова (четная сторона) до северной границы кадастрового квартала 22:63:010601; ось ул. Речной 3-й; ось ул. Гущина до пересечения с осью ул. Селекционной; ось ул. Селекционной; ось ул. Гущина; ось ул. Северо-Западной 2-й (четная сторона) до пересечения с осью ул. Антона Петрова.

Одномандатный избирательный округ № 27

Город Барнаул:

Октябрьский район (часть): от пересечения оси ул. Селекционной с осью ул. Гущина; ось ул. Гущина; ось ул. Северо-Западной; ось просп. Ленина; ось ул. Чеглецова; ось просп. Калинина; северная кромка железнодорожной выемки параллельно ул. П.С. Кулагина; ось просп. Ленина; южная граница ул. Шевченко от просп. Ленина до просп. Комсомольского; ось просп. Комсомольского; ось ул. Шевченко; ось бульвара 9 Января; ось ул. Парижской Коммуны; ось ул. Воровского; ось ул. Ленской; ось ул. Гулькина от жилого дома 22; ось просп. Комсомольского; ось ул. Хлебозаводской от ул. Цеховой до ул. Парижской Коммуны; от жилого дома 1 по ул. Хлебозаводской до ул. Коллективной; от жилого дома 4 ул. Коллективной до ул. Линейной; западная и северная границы

земельного участка по ул. Водопроводной, 122 до ул. Парфенова; восточная и южная граница земельного участка по ул. Водопроводной, 122 до пересечения оси ул. Водопроводной с осью бульвара 9 Января; ось бульвара 9 Января; ось ул. Воровского; ось ул. Карла Маркса; ось ул. Цаплина; ось проезда Амурского 1-го; ось ул. Красносельской до жилого дома 10; от жилого дома 10 на восток до левого берега реки Оби; по левому берегу реки Оби на северо-восток; переход на правый берег реки Оби в створе северо-восточной границы участка нефтехранилища; по правому берегу реки Оби до устья реки Лосихи; вверх по реке Лосихе до границы Первомайского района Алтайского края; по границе Первомайского района Алтайского края до левого берега реки Оби; вверх по левому берегу реки Оби; от левого берега в створе пункта полигонометрии 2088, западнее золоотвала по ул. Красноярской, 334; квартал 953А: ось существующего проезда от жилого дома 346 до дома 434; ось проезда Заводского 9-го; восточные границы участков по просп. Космонавтов, 8/35, 8/33, 8/16, 8/2, 8/1; северная граница северного проезда просп. Космонавтов; восточная граница участка по просп. Космонавтов, 6в; северная и восточная границы участка по просп. Космонавтов, 6/2; северная граница южного проезда просп. Космонавтов; ось ул. Малахова; северная граница кадастрового квартала 22:63:010601; ось ул. Речной 3-й; ось ул. Гущина до пересечения с осью ул. Селекционной.

Одномандатный избирательный округ № 28

Город Барнаул:

Центральный район (часть): от моста через реку Пивоварку; вдоль правого берега реки Пивоварки на юг до теплотрассы; на юго-запад вдоль железной дороги по оси линии связи до пересечения с просекой; от пересечения линии связи с просекой на юго-запад; 1,6 км на юго-запад вдоль железнодорожных путей до лыжной базы; 1,1 км на юго-запад до пересечения железнодорожных путей; вдоль железной дороги «Барнаул – Кулунда» до границы городского округа; по границе Калманского и Первомайского районов Алтайского края до Правобережного тракта; по Правобережному тракту до реки Оби; переход по мосту на левый берег реки Оби в створе просп. Ленина; вдоль левого берега реки Оби до пер. Конева; ось пер. Конева (нечетная сторона) до ул. Третьякова; ось ул. Третьякова (нечетная сторона); ось ул. Штильке (исключая все дома); ось пер. Колодезного до ул. Заветной (включая пер. Прохладный); ось ул. Заветной до ул. Штильке (исключая все дома); вдоль кромки леса до проезда Лесной Поляны (включая все дома); вдоль оси ул. Мамонтова (исключая все дома) до Канатного проезда; вдоль правого берега реки Барнаулки до впадения в нее реки Пивоварки; вдоль правого берега реки Пивоварки на север до моста через реку Пивоварку.

Одномандатный избирательный округ № 29

Город Барнаул:

Октябрьский район (часть), Центральный район (часть): от пересечения оси просп. Ленина и оси ул. Димитрова; по оси ул. Димитрова (нечетная сторона) до просп. Социалистического; по оси просп. Социалистического (четная сторона) до ул. Папанинцев; по оси ул. Папанинцев (нечетная сторона) до западной границы участка ул. Папанинцев, 192; западная и северо-западная границы участка

ул. Папанинцев, 192; граница между участками ул. Папанинцев, 194 и ул. Крупской, 171; юго-западная и западная границы участка ул. Крупской, 173а; северо-восточная и северо-западная границы участка по ул. Челюскинцев, 84а; ось ул. Челюскинцев; северная и западная границы участка по ул. Челюскинцев, 115; северо-западная граница участка ул. Челюскинцев, 115а, северная граница участка ул. Челюскинцев, 115б до железнодорожной ветки; восточная сторона железнодорожной ветки до теплотрассы; юго-восточная сторона теплотрассы; северо-восточная граница участка ул. Силикатной, 21; восточная, северная, западная границы участка ул. Силикатной, 23 до теплотрассы; северо-западная сторона теплотрассы; граница между участками ул. Чернышевского, 290 и ул. Силикатной, 16; северо-западная граница участка ул. Чернышевского, 290; юго-западная сторона моста через реку Пивоварку; вдоль левого берега реки Пивоварки на юг до места ее впадения в реку Барнаулку; вдоль левого берега реки Барнаулки до пересечения Канатного проезда и ул. Мамонтова (включая все дома); по кромке леса до пересечения ул. Заветной и ул. Штильке; по оси ул. Штильке (включая все дома) до ул. Третьякова; ось ул. Третьякова (четная сторона) до пер. Конева; ось пер. Конева (четная сторона) до левого берега реки Оби; вдоль левого берега реки Оби до створа просп. Ленина; переход по мосту на правый берег реки Оби до Правобережного тракта; по Правобережному тракту до границы городского округа с Первомайским районом Алтайского края; по границе с Первомайским районом Алтайского края до реки Лосихи; вниз по реке Лосихе до реки Оби; по правому берегу реки Оби на северо-запад; переход на левый берег реки Оби в створе северо-восточной границы участка нефтехранилища; по левому берегу реки Оби на юго-запад до пер. Нефтяного; по оси пер. Нефтяного (все дома) до ул. Карла Маркса; по оси ул. Карла Маркса (четная сторона) до ул. Володарского; по оси ул. Володарского (нечетная сторона, включая дом 50) до восточной границы участка по просп. Комсомольскому, 128 (парк); вдоль восточной и южной границы участка по просп. Комсомольскому, 128 (парк) до оси просп. Комсомольского; по оси просп. Комсомольского (нечетная сторона) до ул. Профинтерна; по оси ул. Профинтерна (нечетная сторона, включая дом 40) до просп. Ленина; по оси просп. Ленина (четная сторона) до ул. Димитрова.

Одномандатный избирательный округ № 30

Город Бийск (часть): по восточной границе города до пересечения дороги 01Н-0413 с ул. Солтонской; по ул. Солтонской до ул. Минской; по ул. Минской до обрыва (горы); по горе (исключая ул. Барнаульского взвоза, ул. Гора Больничного взвоза, ул. Гора Тарного склада, 1) с выходом на ул. Волочаевскую; по ул. Волочаевской (четная сторона, включая дома 1/2, 1/3, 1/4, 1/5) до пер. Технического; по пер. Техническому до дома 87 по ул. Верхне-Сибирской; по пер. Среднему (нечетная сторона) до ул. Иркутской; по ул. Иркутской (нечетная сторона) до пер. Коммунарского; по пер. Коммунарскому до ул. Революции; по ул. Революции (четная сторона) вдоль Архиерейского подворья с выходом на ул. 1-го Военного городка; по ул. 1-го Военного городка (исключая все дома) до пер. Муромцевского; по пер. Муромцевскому (исключая дома 13,15,17) до ул. Владимира Короленко (исключая дом 27); по пер. Литейному (включая дома 22, 24) до ул. Леонида Метелева (включая дома по пер. Муромцевскому, 11 и ул. Ильи Мухачева, 260); по ул. Леонида Метелева (четная сторона)

до пер. Песчаного; по пер. Песчаному (четная сторона) до ул. Тараса Шевченко; по ул. Тараса Шевченко (нечетная сторона) до ул. Вали Максимовой; по ул. Вали Максимовой до ул. Красноармейской; по ул. Красноармейской (четная сторона); вдоль трамвайных путей на ул. Цесовской; по ул. Цесовской, включая дом 35 (нечетная сторона) и включая дом 52а (четная сторона); от ул. Цесовской до пересечения с ул. Квартальной; ул. Квартальная, включая дом 9 (нечетная сторона) и включая дом 14 (четная сторона); ул. 2-я Квартальная (все дома); микрорайон 16а (все дома); от пересечения ул. Михаила Митрофанова и ул. Цесовской по ул. Цесовской до ул. проезд по Цесовской; между ул. проезд по Цесовской и ул. Старая бойня вдоль ул. Верхне-Цесовской до ул. Олега Кошевого; по ул. Олега Кошевого (четная сторона) до ул. Приморской; по ул. Приморской до ул. Советской; по ул. Советской до ул. имени Героя Советского Союза Трофимова; по ул. имени Героя Советского Союза Трофимова (четная сторона) до ул. Первомайской; по ул. Первомайской до пер. Владимира Мартьянова; по пер. Владимира Мартьянова (нечетная сторона); по пер. Владимира Мартьянова, включая дома 37, с 41 по 49 до ул. Горно-Алтайской; по ул. Горно-Алтайской (четная сторона) до пер. Омского; по пер. Омскому до ул. Воинов-интернационалистов; по ул. Воинов-интернационалистов (четная сторона) до ул. 8 Марта; по ул. 8 Марта (нечетная сторона) до ул. Горно-Алтайской; по ул. Горно-Алтайской (четная сторона) до ул. Ленинградской; по ул. Ленинградской (четная сторона) до ул. Воинов-интернационалистов; по ул. Воинов-интернационалистов до ул. Социалистической; по ул. Социалистической (нечетная сторона) до ул. Иртышской; по ул. Иртышской (включая ул. Загородную, ул. Воронежскую ул. Ермака) до ул. Ефима Мамонтова; по ул. Ефима Мамонтова с выходом на ул. Пригородную; по ул. Пригородной до западной окраины города в районе ст. Чемровка; от западной окраины города вдоль северной границы города, включая СНТ: Бийский садовый, Бийчанин, Бия, Дорожник, Дружба, им. Мичурина, Иртыш, Керамик, Коммунальщик, Котельщик-1, Котельщик-2, Котельщик-3, Луч, Майское, Мебельщик, Медик, Металлист, Металлист-1, Металлист-2, Олеумщик, Рассвет, Садовый, Солнечный, Союз, Урожай, Швейник-1, Швейник-2, ул. Сельскохозяйственную, в/ч 58133-5; поселок Нагорный.

Одномандатный избирательный округ № 31

Город Бийск (часть): от ул. Социалистической по ул. Александра Радищева (четная и нечетная стороны) с выходом на ул. Дачную; по ул. Дачной (включая все дома) с выходом на берег реки Бии; по берегу реки Бии до ул. 2-й Зелёной, по ул. 2-й Зелёной с переходом на ул. Михаила Митрофанова до ул. Цесовской; по ул. Цесовской (четная сторона) до ул. проезд по Цесовской; по ул. проезд по Цесовской (четная и нечетная стороны) с переходом на ул. Верхне-Цесовскую; по ул. Верхне-Цесовской (четная и нечетная стороны) до дома 137 (включительно) с выходом на ул. Советскую; по ул. Советской до ул. имени Героя Советского Союза Трофимова; по ул. имени Героя Советского Союза Трофимова (нечетная сторона) до ул. Первомайской; по ул. Первомайской (включая все дома) до пер. Владимира Мартьянова; по пер. Владимира Мартьянова (четная сторона); вдоль дома 37 по пер. Владимира Мартьянова (исключая дом 37) с выходом к дому 39 по пер. Владимира Мартьянова; по пер. Владимира Мартьянова от дома 39 (включая) до ул. Горно-Алтайской (исключая дома 37, с 41 по 49 по пер. Владимира Мартьянова); по ул. Горно-Алтайской (нечетная сторона) до пер. Омского;

по пер. Омскому до ул. Воинов-интернационалистов; по ул. Воинов-интернационалистов (нечетная сторона) до ул. 8 Марта; по ул. 8 Марта (четная сторона, исключая дом 16) до ул. Горно-Алтайской; по ул. Горно-Алтайской (нечетная сторона) до ул. Ленинградской; по ул. Ленинградской (нечетная сторона) до ул. Воинов-интернационалистов; по ул. Воинов-интернационалистов (нечетная сторона) до ул. Социалистической; по ул. Социалистической (четная и нечетная стороны, включая СНТ «Строитель») до ул. Михаила Кутузова; по ул. Михаила Кутузова с переходом на ул. Промзона БОЗ; по ул. Промзона БОЗ до поворота на лесную дорогу; по лесной дороге, включая СНТ: Восход – 1, Заря, Лесник, Обь, Обские зори, Прогресс; с выходом на берег реки Бии; по берегу реки Бии до ул. Дачной; переулки: Зимний, Рельефный; села: Жаворонково, Одинцовка, Фоминское.

Одномандатный избирательный округ № 32

Город Бийск (часть): от начала ул. Сплавной по правому берегу реки Бии до конца ул. 2-й Зеленой (включая ул. Зеленый клин) до ул. Цесовской; по ул. Михаила Митрофанова (четная сторона) до пересечения с границей микрорайона 16а; вдоль границы микрорайона 16а до ул. Квартальной; вдоль ул. Квартальной (исключая дома с 9 до конца улицы) до пересечения с ул. Цесовской; пер. Смольный; по ул. Цесовской (включая дома 33, 50, 50б) до ул. Красноармейской, включая дом 201; вдоль трамвайных путей на восток до ул. Ильи Мухачева; по ул. Ильи Мухачева (четная и нечетная сторона, исключая дома 256/1, 256/2, 256/3, 260) до пер. Муромцевского; по пер. Муромцевскому (нечетная сторона, исключая дома 1, 11) до ул. Владимира Короленко (включая дом 27); от пересечения ул. Владимира Короленко по пер. Муромцевскому до ул. Иркутской; по ул. Иркутской до пер. Среднего; по пер. Среднему (четная сторона) до горы, включая дом 37 по ул. Сибирской; по горе на восток, включая ул. Гора Больничного взвоза; ул. Дорожная, ул. Гора лесозавода; до начала ул. Сплавной; вся левобережная часть города.

Одномандатный избирательный округ № 33

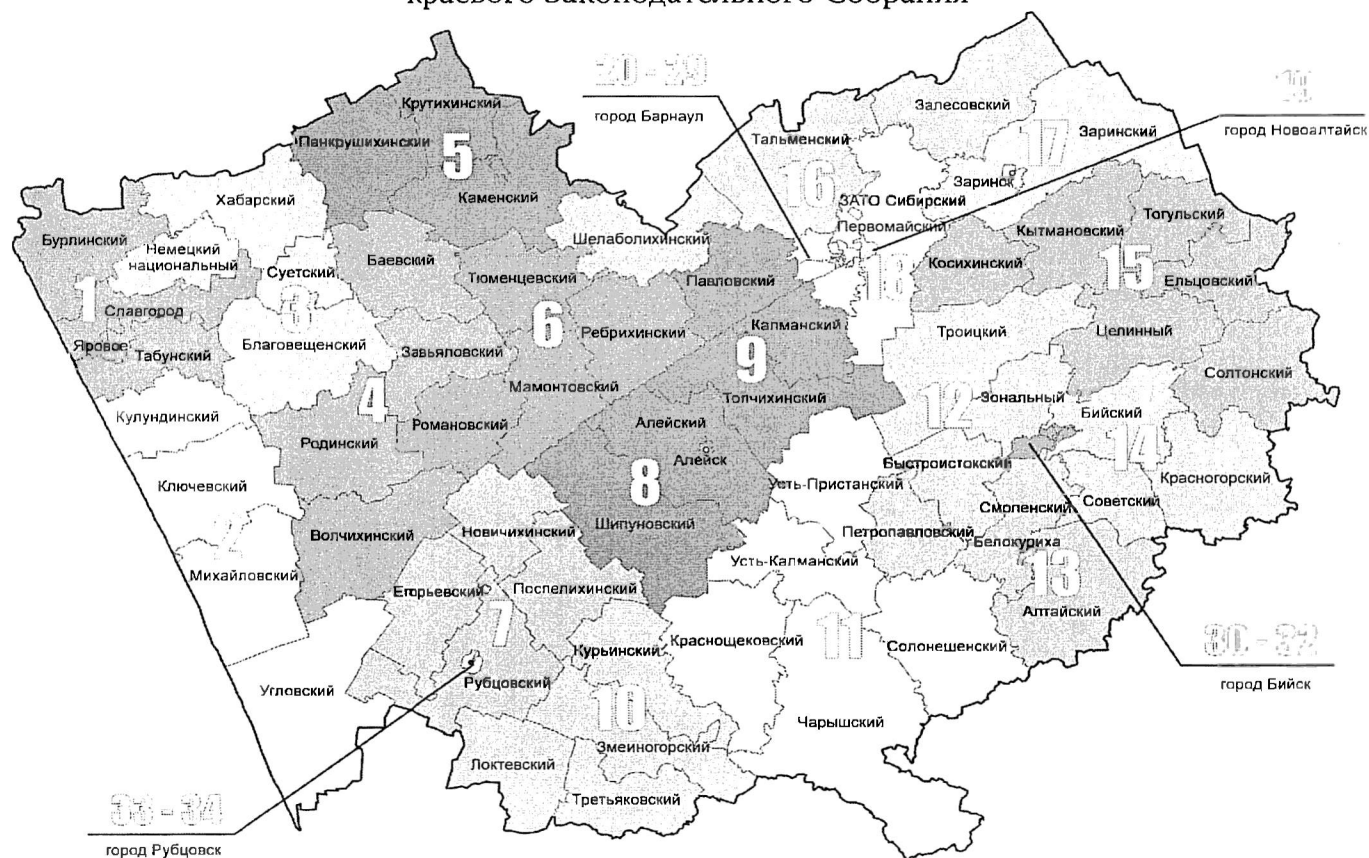
Город Рубцовск (часть): от ул. Сельской (включая все дома) по северной границе города до восточной границы города; по восточной границе города до Змеиногорского тракта, по Змеиногорскому тракту до ул. Пролетарской (нечетная сторона); по ул. Пролетарской (четная сторона) до пер. Делегатского; по пер. Делегатскому (нечетная сторона) до ул. Осипенко; по ул. Осипенко (нечетная сторона) до пер. Дёповского; по пер. Дёповскому (четная сторона) до просп. Ленина; по просп. Ленина (четная сторона) до пер. Гражданского; по пер. Гражданскому (нечетная сторона) до ул. Комсомольской; далее в западном направлении до ул. Локомотивной; по ул. Локомотивной в северном направлении вдоль железной дороги до ул. Тракторной; по ул. Тракторной (четная сторона) до северной границы города; СНТ 13.

Одномандатный избирательный округ № 34

Город Рубцовск (часть): от дома 49 ул. Локомотивной до ул. Комсомольской; по ул. Комсомольской до пер. Гражданского; пер. Гражданский (четная сторона) до просп. Ленина; по просп. Ленина (нечетная сторона) до пер. Дёповского; по пер. Дёповскому (четная сторона) до ул. Осипенко; по ул. Осипенко (четная сторона) до пер. Делегатского; по пер. Делегатскому (четная сторона) до ул. Пролетарской; по ул. Пролетарской (нечетная сторона) до Змеиногорского тракта; по Змеиногорскому тракту до восточной границы города; по восточной границе города до южной границы города; по южной границе города до западной границы города; по западной границе города до северной границы города (исключая ул. Сельскую); по ул. Тракторной (нечетная сторона) вдоль железной дороги до дома 49 по ул. Локомотивной; СНТ: 1, 3, 4, 6, 7, 8, 9, 11, 12.

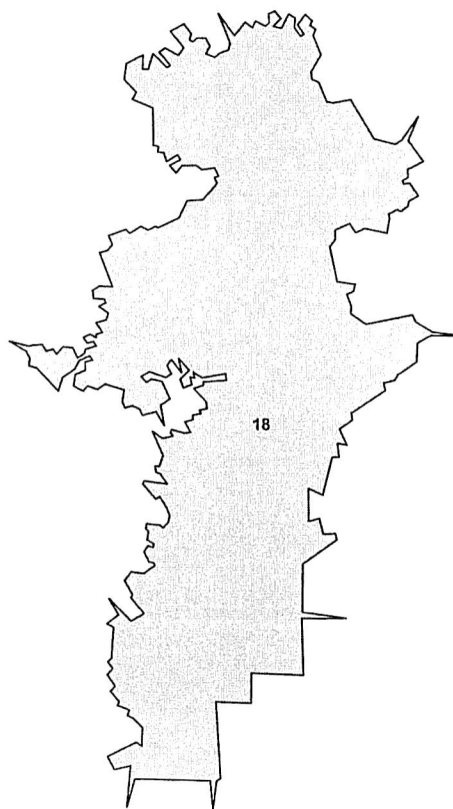
ПРИЛОЖЕНИЕ 2
к постановлению Алтайского
краевого Законодательного
Собрания
30.10.2015 № 265

Графическое изображение схемы одномандатных избирательных округов для проведения выборов депутатов Алтайского
краевого Законодательного Собрания



ПРИЛОЖЕНИЕ 3
к постановлению Алтайского
краевого Законодательного
Собрания
30.10.2015 № 265

Графическое изображение
схемы одномандатных избирательных округов для проведения выборов депутатов Алтайского краевого Законодательного
Собрания, образованных на территории муниципального образования Первомайский район

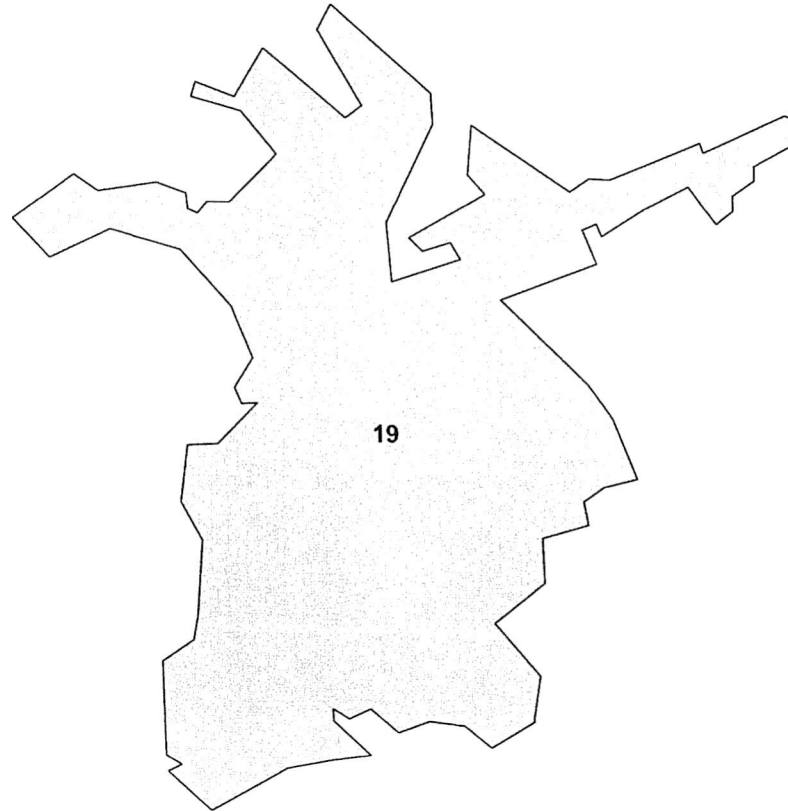


Условные обозначения:

18 - Одномандатный избирательный округ № 18

ПРИЛОЖЕНИЕ 4
к постановлению Алтайского
краевого Законодательного
Собрания
30.10.2025 № 265

Графическое изображение
схемы одномандатных избирательных округов для проведения выборов депутатов Алтайского краевого Законодательного
Собрания, образованных на территории муниципального образования город Новоалтайск

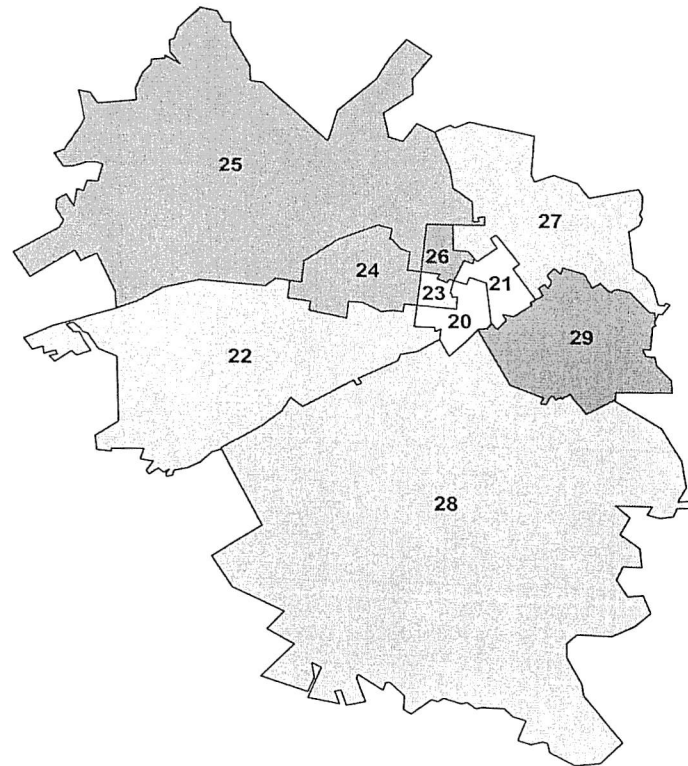


Условные обозначения:

19 - Одномандатный избирательный округ № 19

ПРИЛОЖЕНИЕ 5
к постановлению Алтайского
краевого Законодательного
Собрания
30.10.2025 № 265

Графическое изображение
схемы одномандатных избирательных округов для проведения выборов депутатов Алтайского краевого Законодательного
Собрания, образованных на территории городского округа город Барнаул Алтайского края

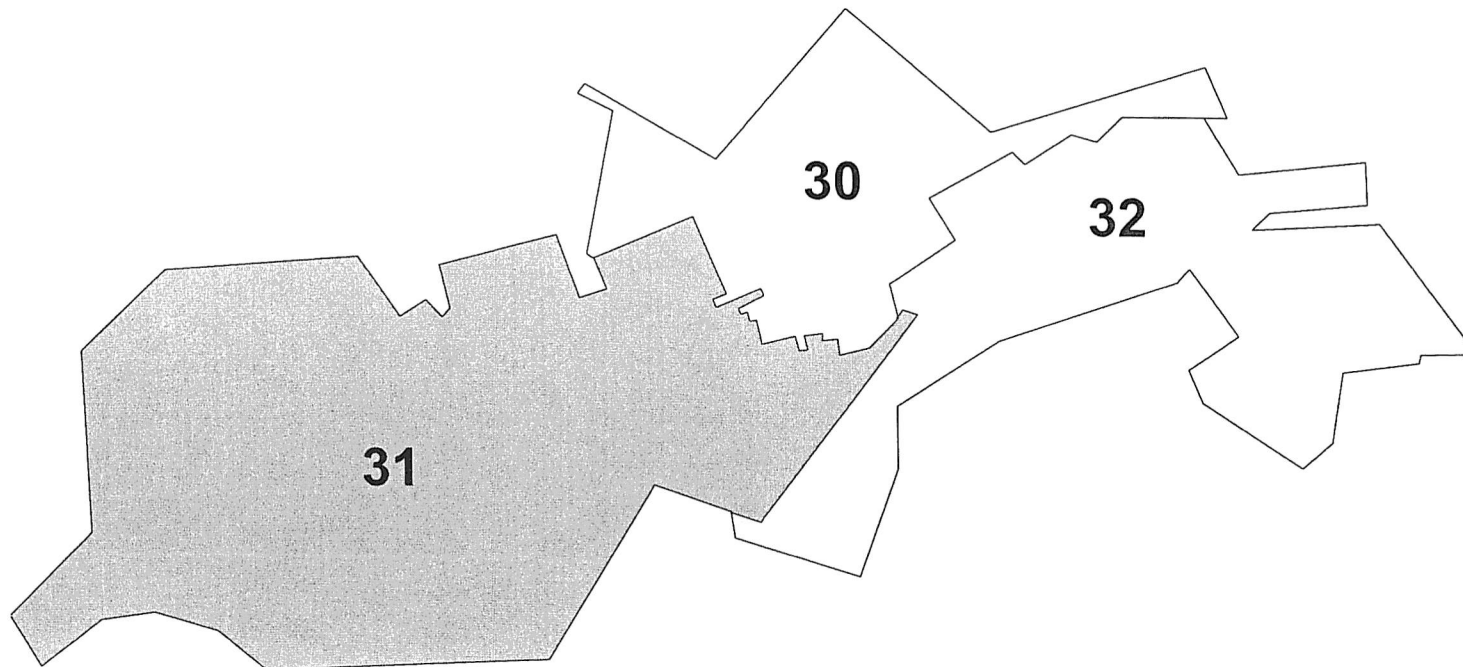


Условные обозначения:

20-29 - Одномандатные избирательные округа № 20-29

ПРИЛОЖЕНИЕ 6
к постановлению Алтайского
краевого Законодательного
Собрания
30.10.2025 № 265

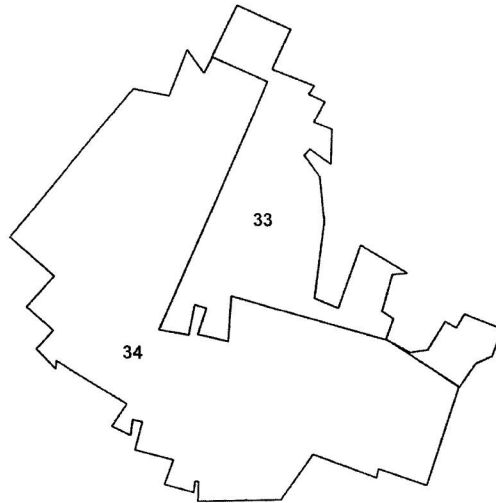
Графическое изображение
схемы одномандатных избирательных округов для проведения выборов депутатов Алтайского краевого Законодательного
Собрания, образованных на территории муниципального образования город Бийск



Условные обозначения:
30-32 - Одномандатные избирательные округа № 30-32

ПРИЛОЖЕНИЕ 7
к постановлению Алтайского
краевого Законодательного
Собрания
30.10.2025 № 265

Графическое изображение
схемы одномандатных избирательных округов для проведения выборов депутатов Алтайского краевого Законодательного
Собрания, образованных на территории городского округа город Рубцовск Алтайского края



Условные обозначения:

33-34 - Одномандатные избирательные округа № 33-34