

**ЗАКОН**  
Алтайского края

**Об утверждении заключения Соглашения об установлении  
границы между Новосибирской областью и Алтайским краем**

**Статья 1**

Утвердить заключение Соглашения об установлении границы между Новосибирской областью и Алтайским краем от 23 августа 2022 года № 121-с (прилагается).

**Статья 2**

Настоящий Закон вступает в силу со дня его официального опубликования.

Губернатор Алтайского края

г. Барнаул

6 октября 2022 года

№ 77-ЗС



В.П. Томенко

Утверждено  
Законом Алтайского края  
«Об утверждении заключения  
Соглашения об установлении границы  
между Новосибирской областью  
и Алтайским краем»

## СОГЛАШЕНИЕ

от «23» августа 2022 года

ОБ УСТАНОВЛЕНИИ ГРАНИЦЫ МЕЖДУ НОВОСИБИРСКОЙ  
ОБЛАСТЬЮ И АЛТАЙСКИМ КРАЕМ

Новосибирская область в лице Губернатора Новосибирской области Травникова Андрея Александровича, действующего на основании Устава Новосибирской области, принятого постановлением Новосибирского областного Совета депутатов от 31.03.2005 № 282-ОСД, с одной стороны, и Алтайский край в лице Губернатора Алтайского края Томенко Виктора Петровича, действующего на основании Устава (Основного Закона) Алтайского края, принятого Алтайским краевым Законодательным Собранием 26.05.1995, с другой стороны, именуемые в дальнейшем «Стороны», руководствуясь положениями части 3 статьи 67 Конституции Российской Федерации, Федерального закона от 21.12.2021 № 414-ФЗ «Об общих принципах организации публичной власти в субъектах Российской Федерации», в целях установления прохождения границы между указанными субъектами Российской Федерации заключили настоящее Соглашение о нижеследующем:

1. Установить границу между Новосибирской областью и Алтайским краем в соответствии с прилагаемыми к настоящему Соглашению графическим описанием местоположения границы между Новосибирской областью и Алтайским краем (приложение № 1) и текстовым описанием местоположения границы между Новосибирской областью и Алтайским краем (приложение № 2).

2. Настоящее Соглашение вступает в силу со дня вступления в силу законов Новосибирской области и Алтайского края об утверждении заключения настоящего Соглашения.

3. Соглашение составлено в четырех экземплярах, имеющих одинаковую юридическую силу. У каждой из Сторон находится один экземпляр настоящего Соглашения, третий и четвертый экземпляры передаются соответственно Законодательному Собранию Новосибирской области и Алтайскому краевому Законодательному Собранию для утверждения.

Губернатор Новосибирской области      Губернатор Алтайского края



/ А.А. Травников /



/ В.П. Томенко /

№ 121-с от 23.08.2022

Утверждено:

Законом Новосибирской области

от «    »                      20    №                     

Утверждено:

Законом Алтайского края

от « 3 »                      20    №

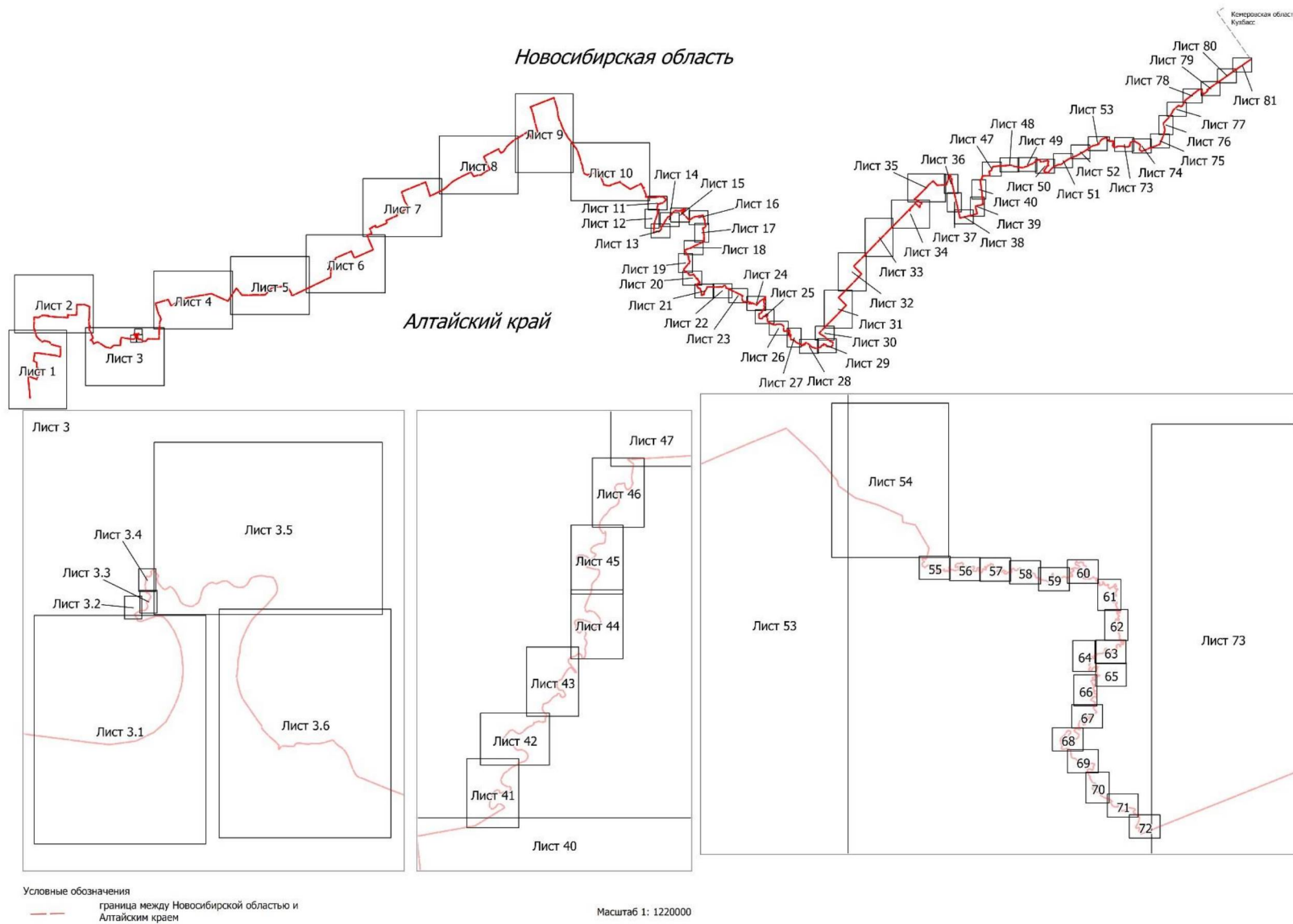
ПРИЛОЖЕНИЕ № 1  
к Соглашению об установлении  
границы между Новосибирской  
областью и Алтайским краем  
от «23» 08 2022 № 121-с

**ГРАФИЧЕСКОЕ ОПИСАНИЕ  
МЕСТОПОЛОЖЕНИЯ ГРАНИЦЫ МЕЖДУ НОВОСИБИРСКОЙ  
ОБЛАСТЬЮ И АЛТАЙСКИМ КРАЕМ**

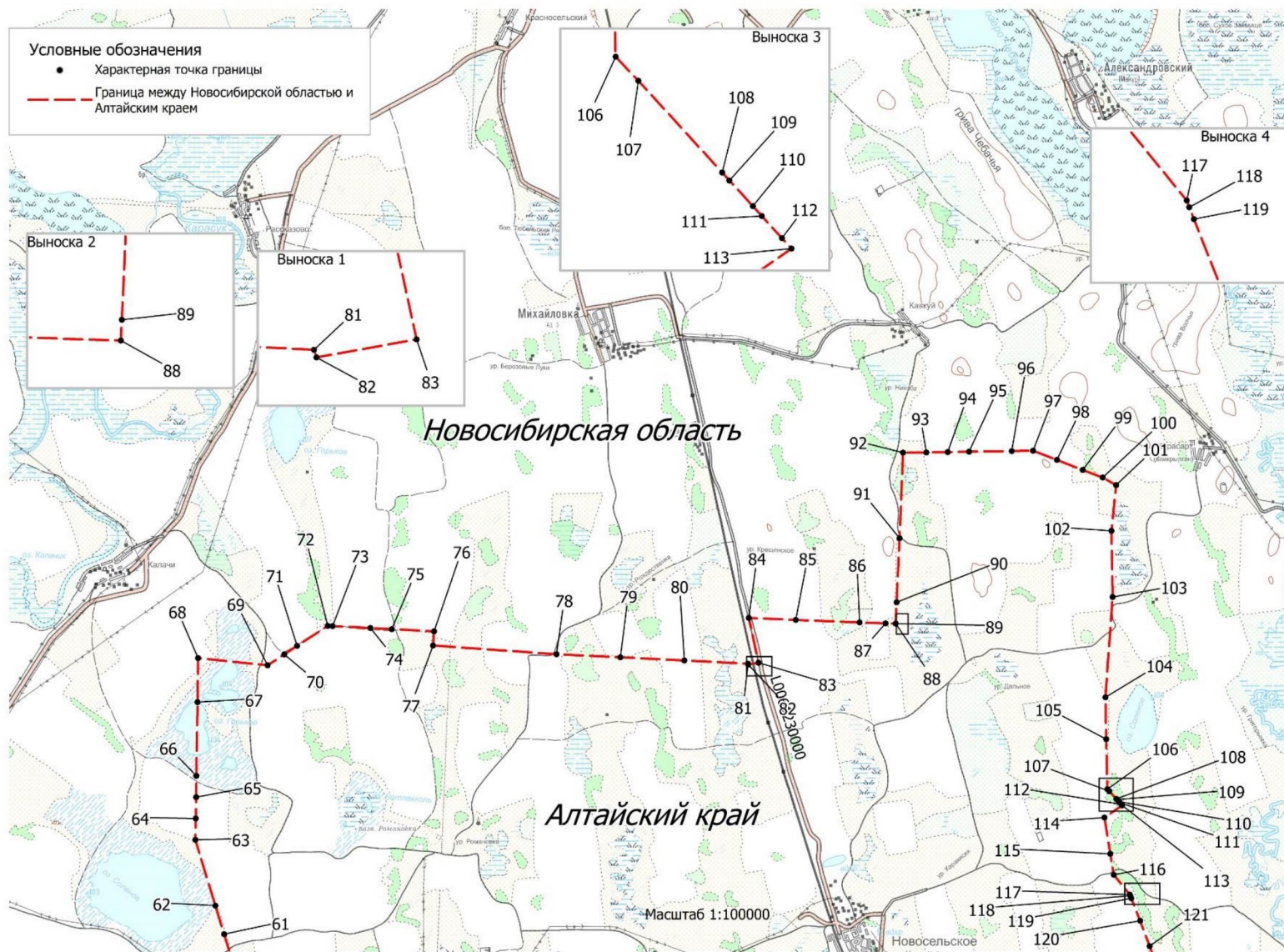
Система координат МСК НСО зона 2, зона 3, зона 4 Новосибирская область;

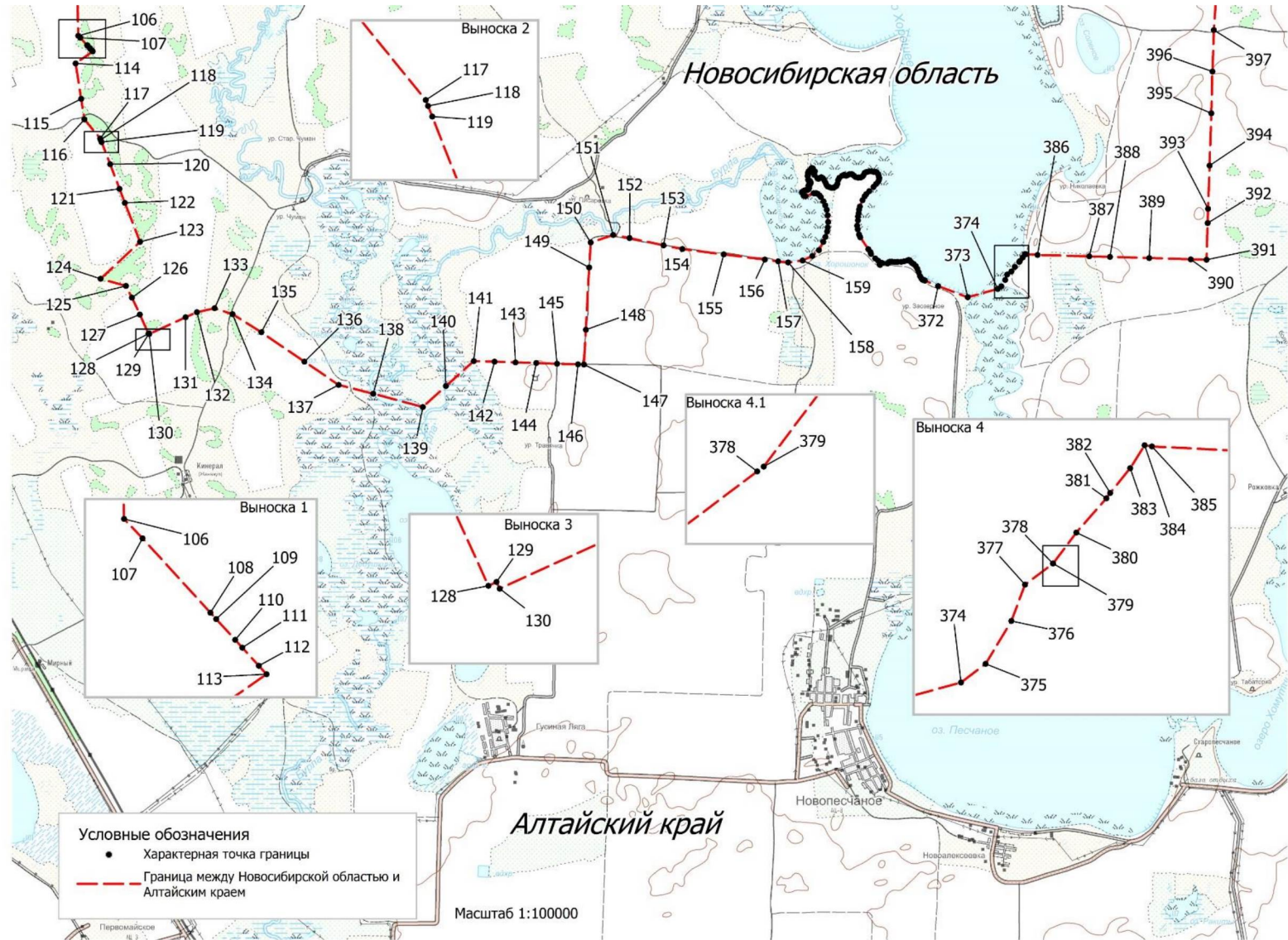
Система координат МСК-22 зона 1, зона 3 Алтайский край

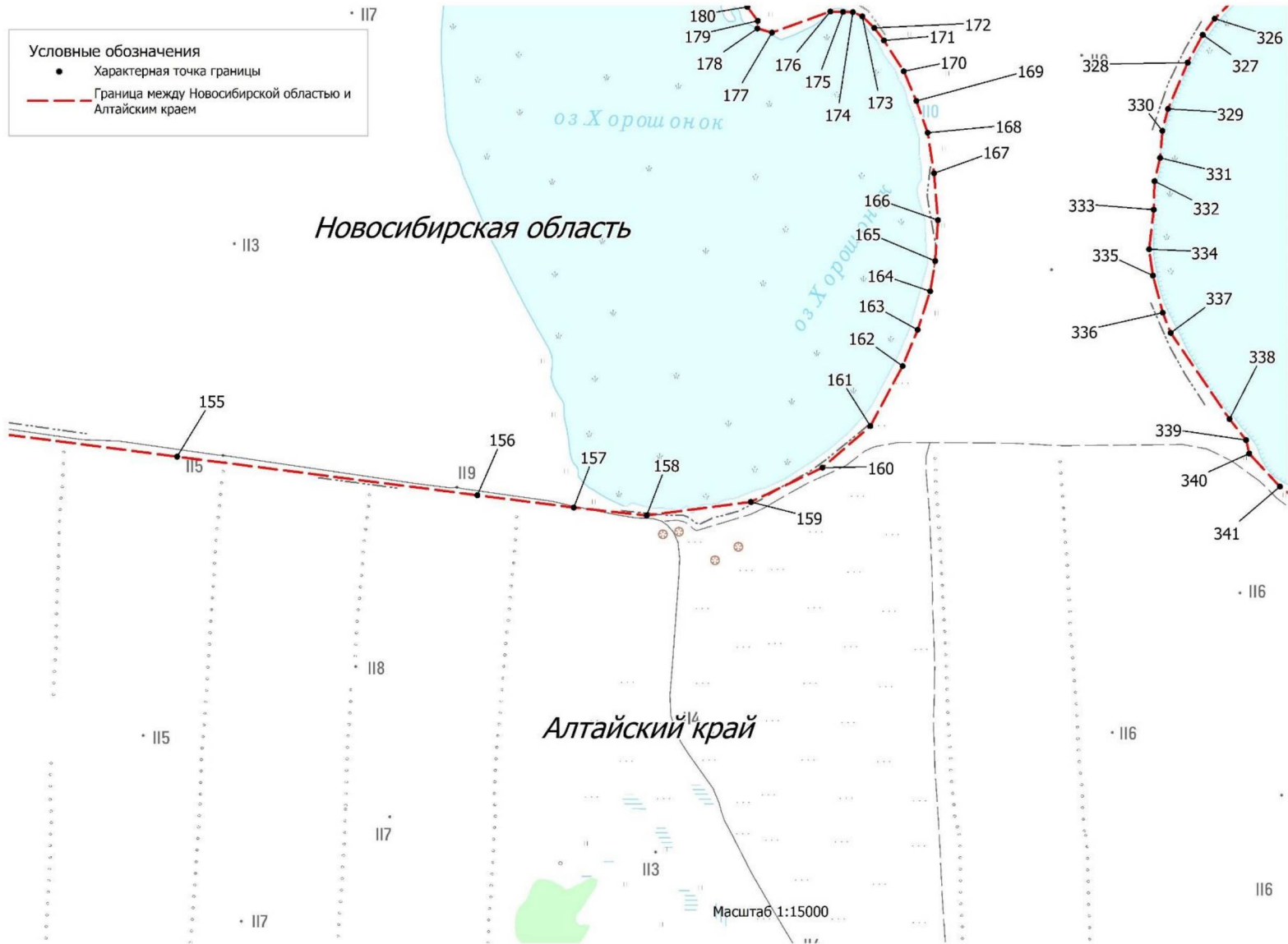
## Обзорная схема

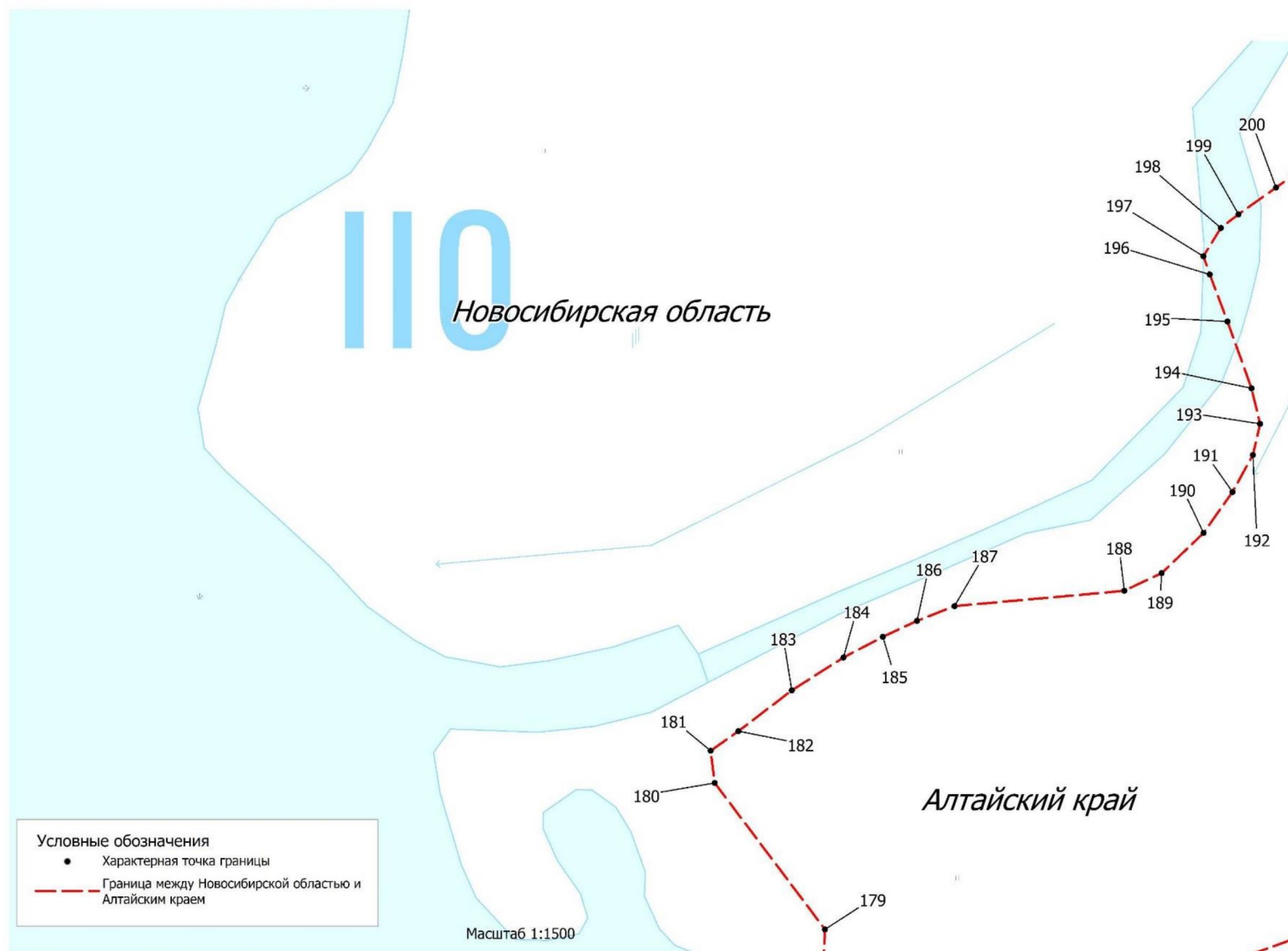


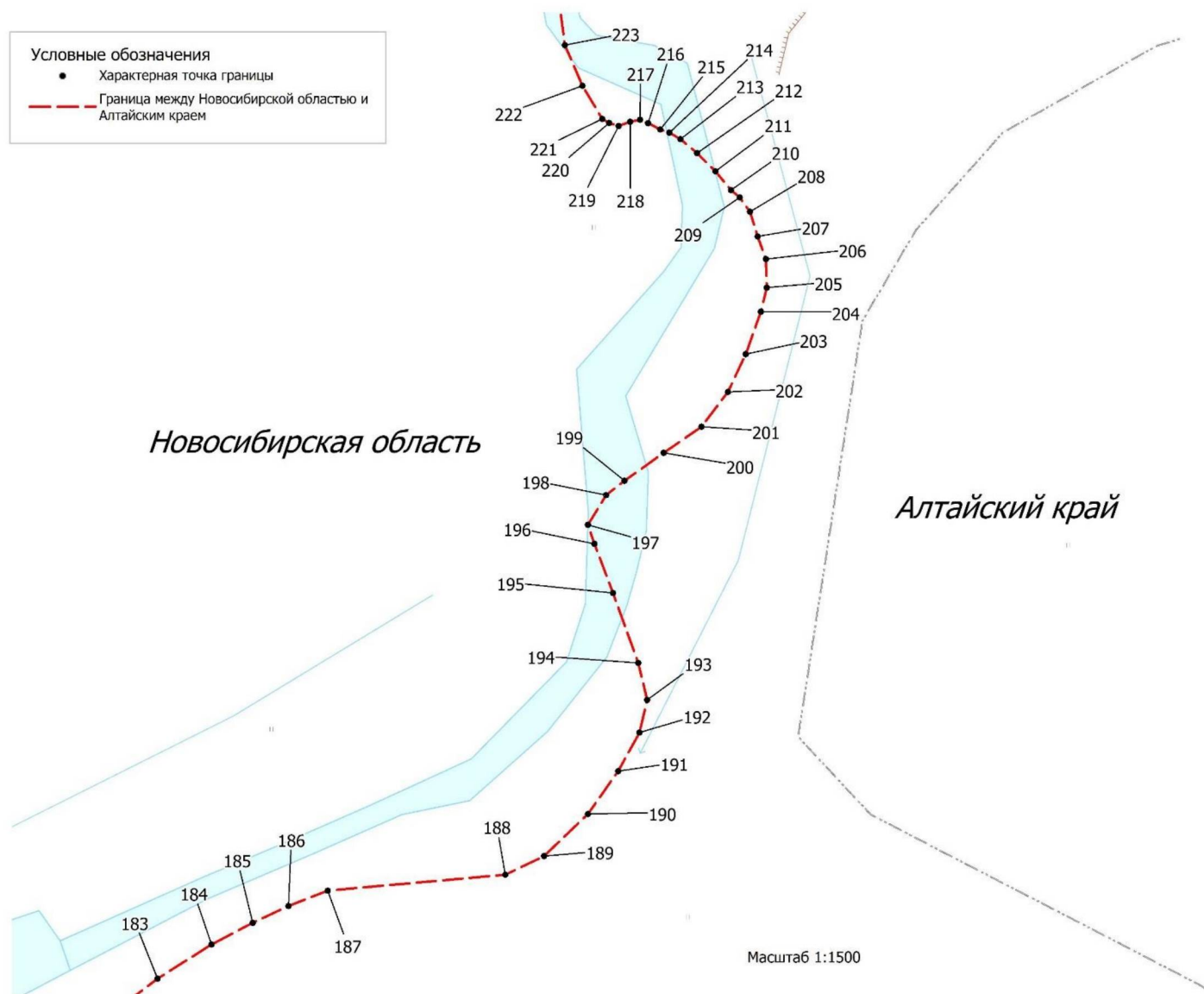


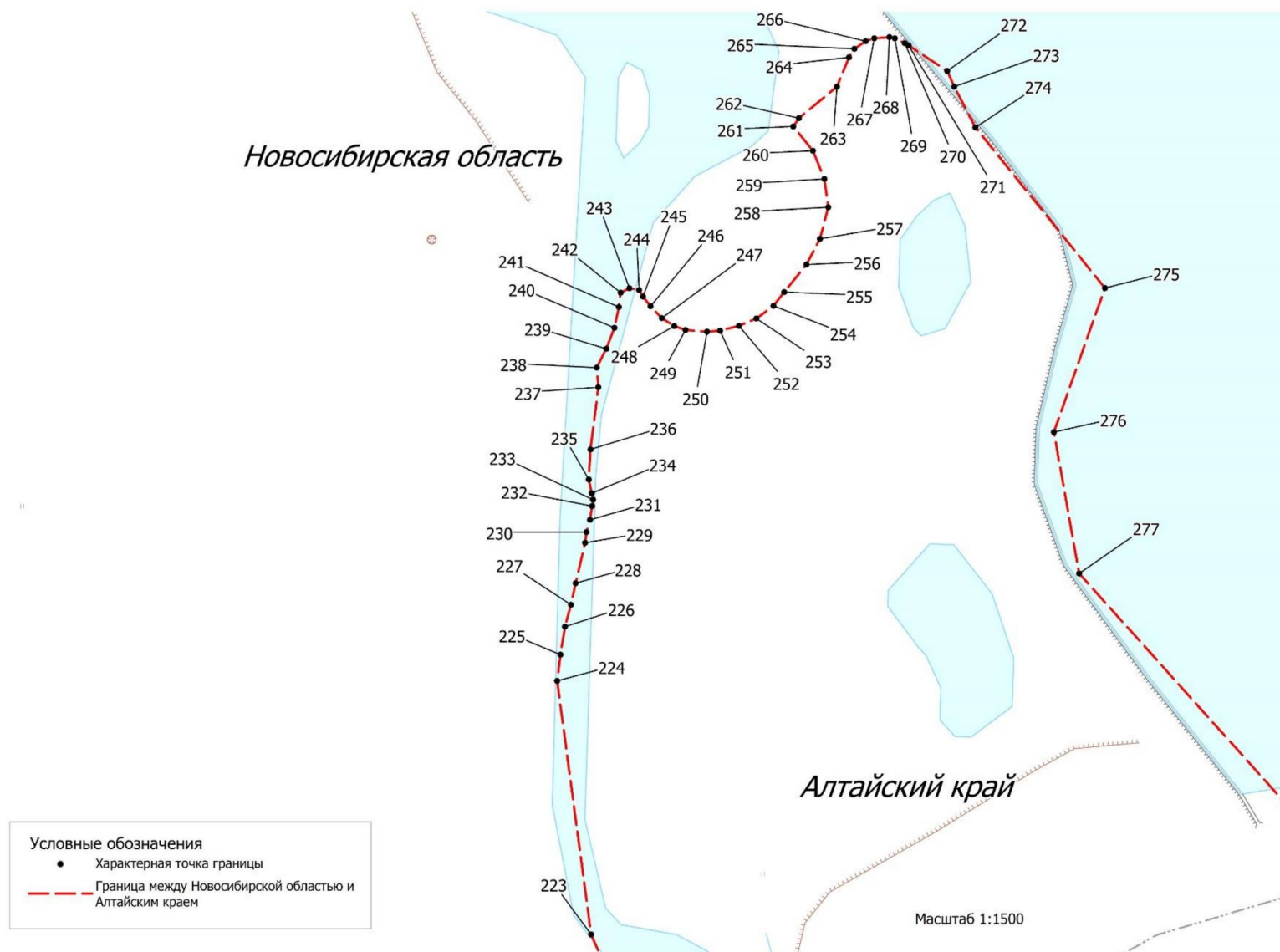


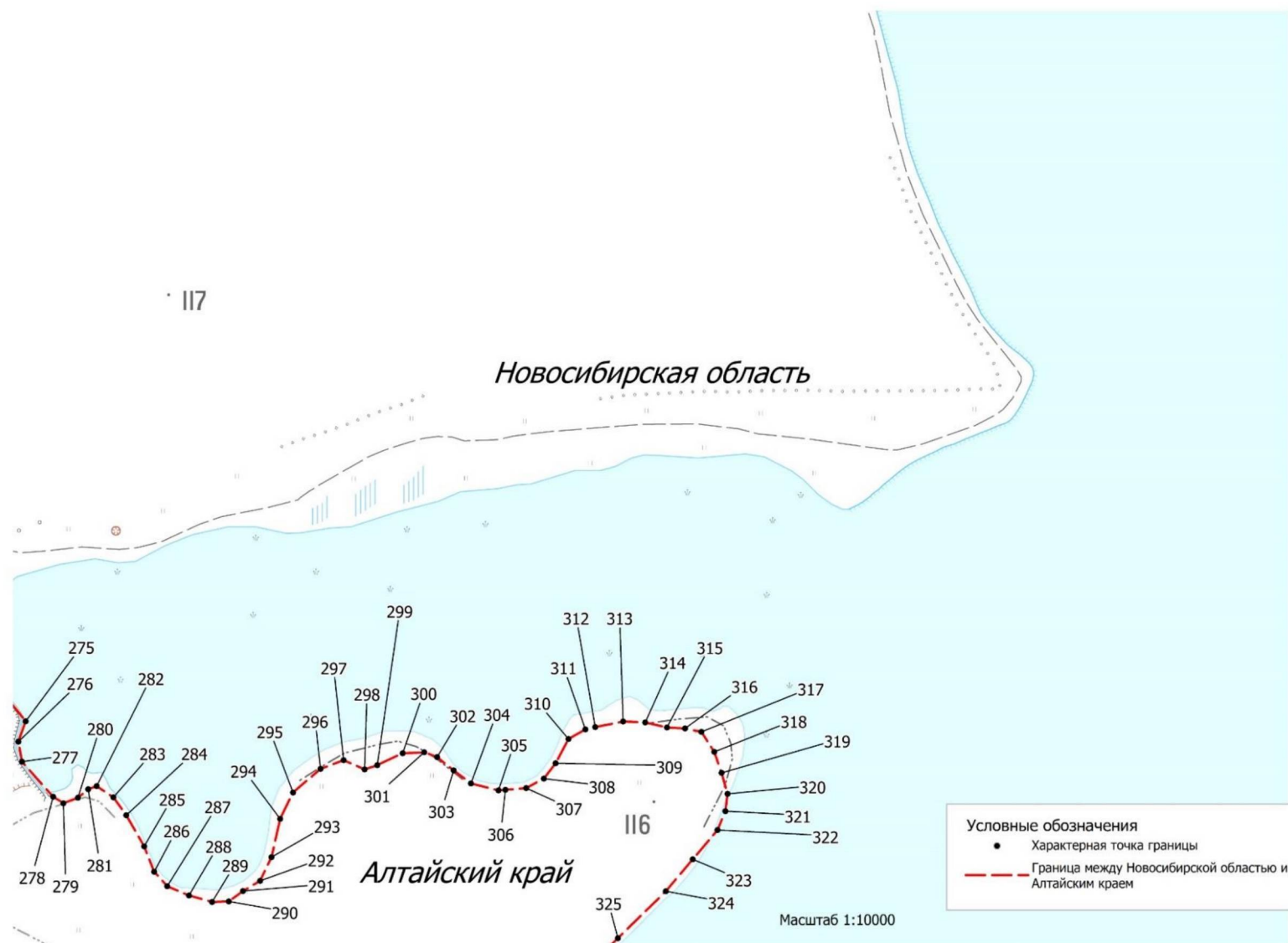


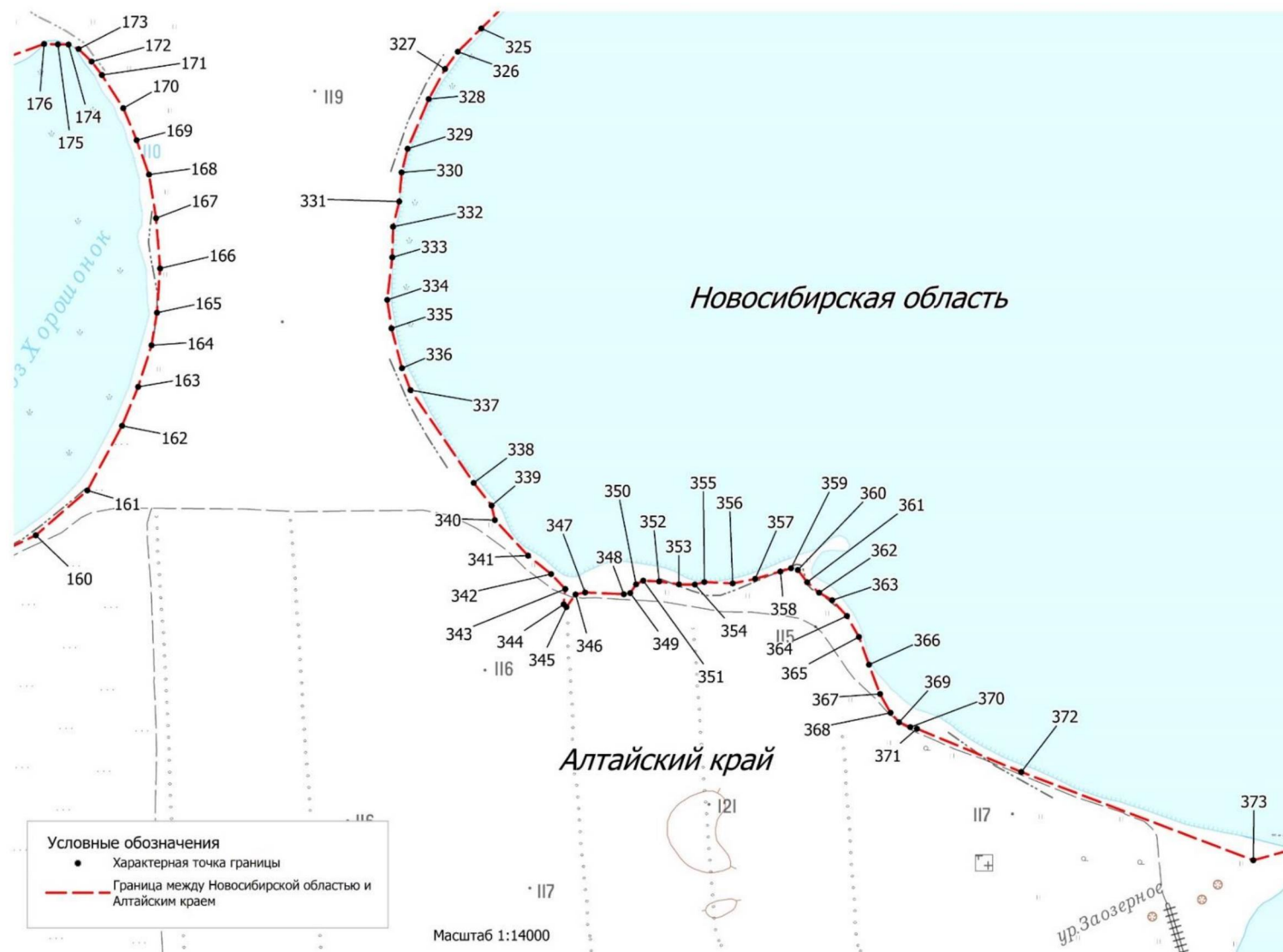


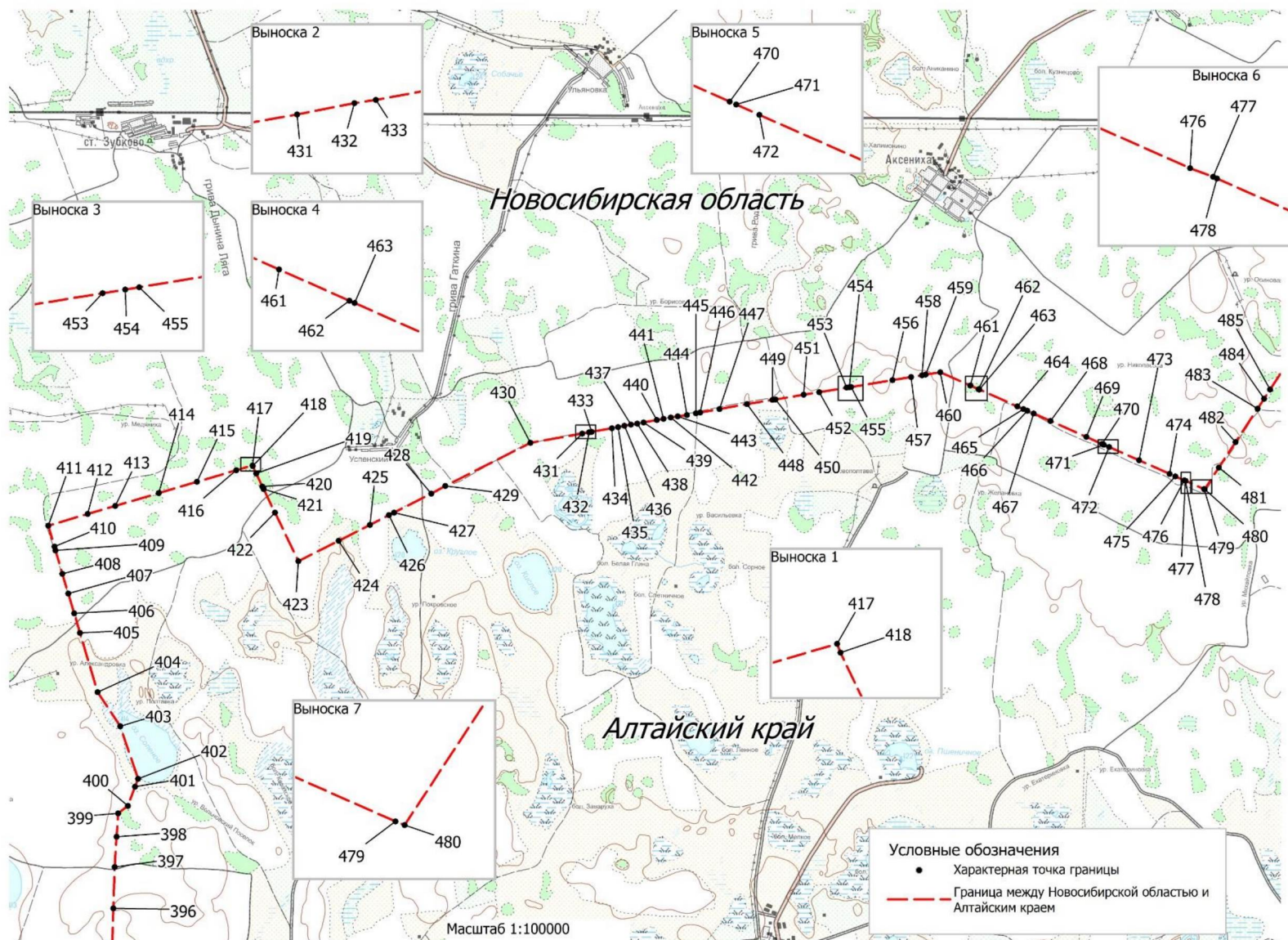


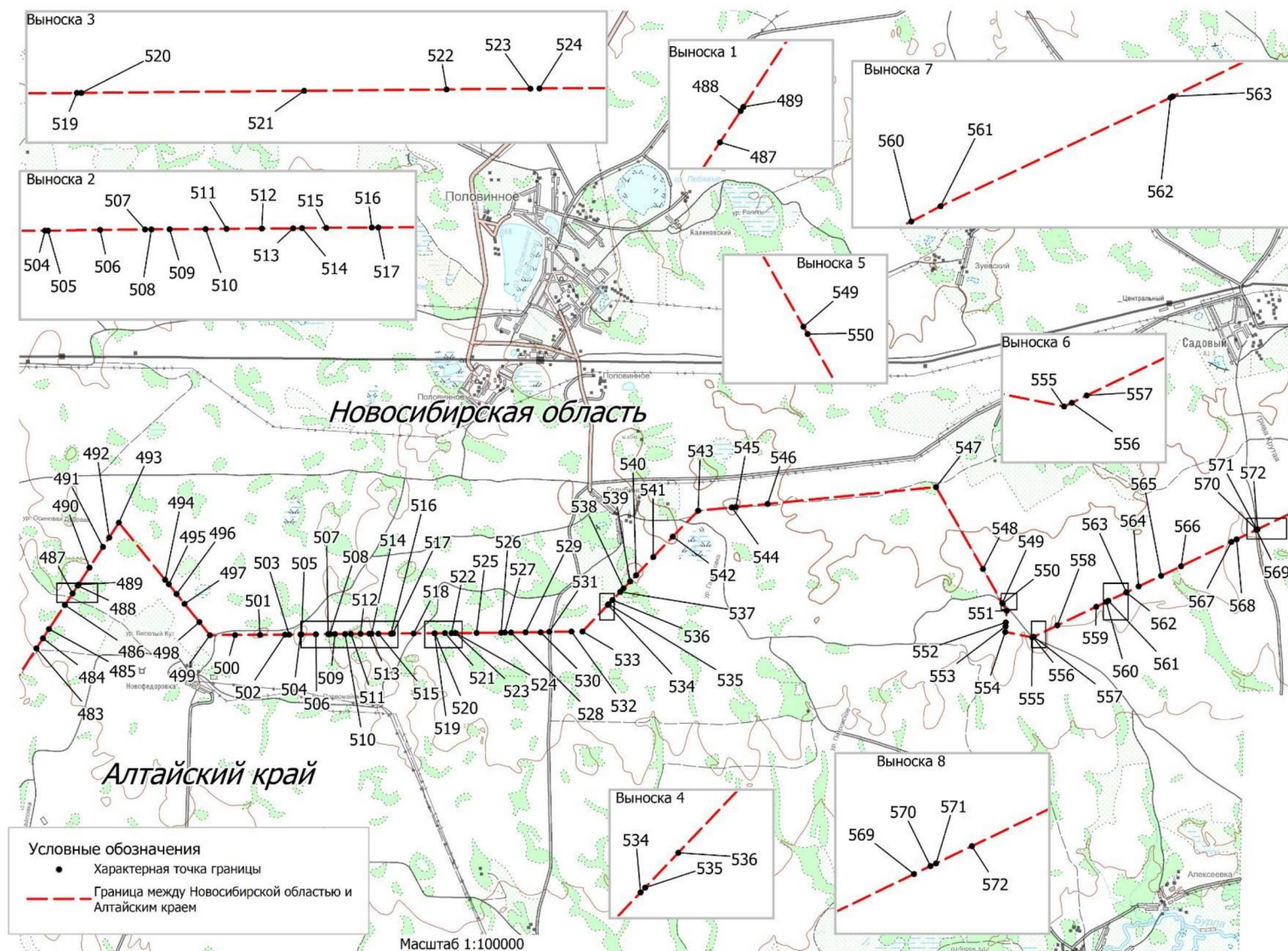


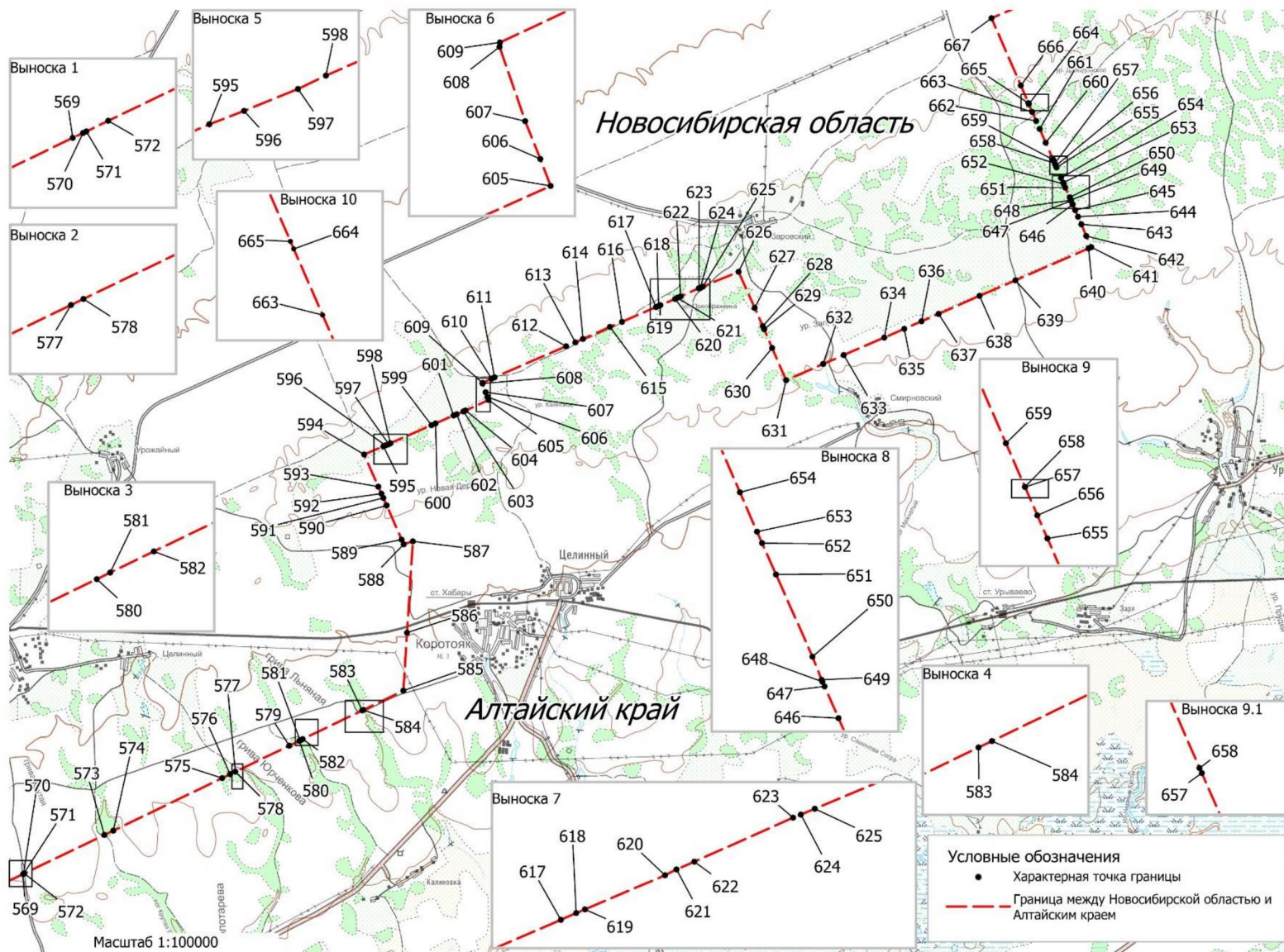


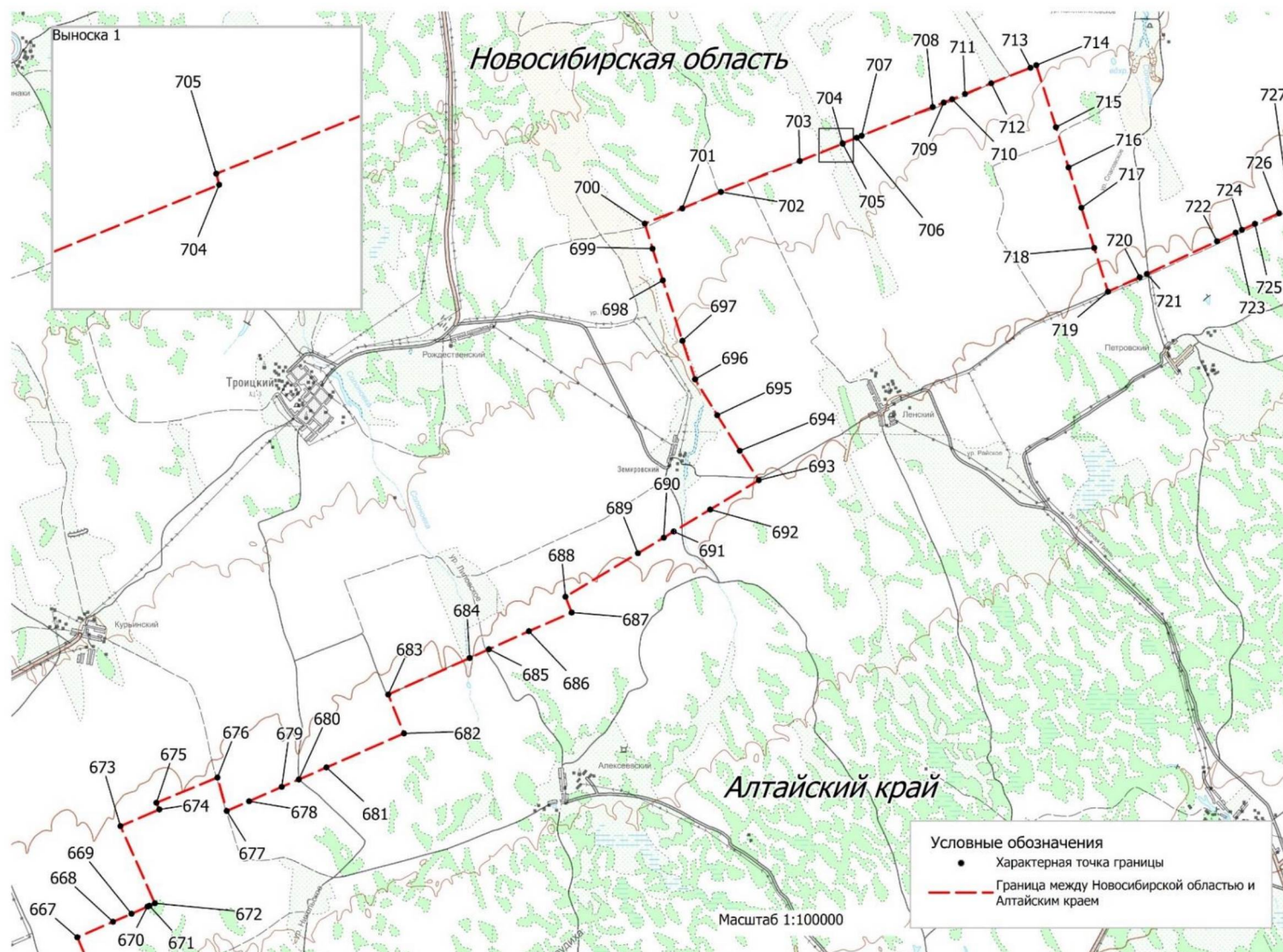


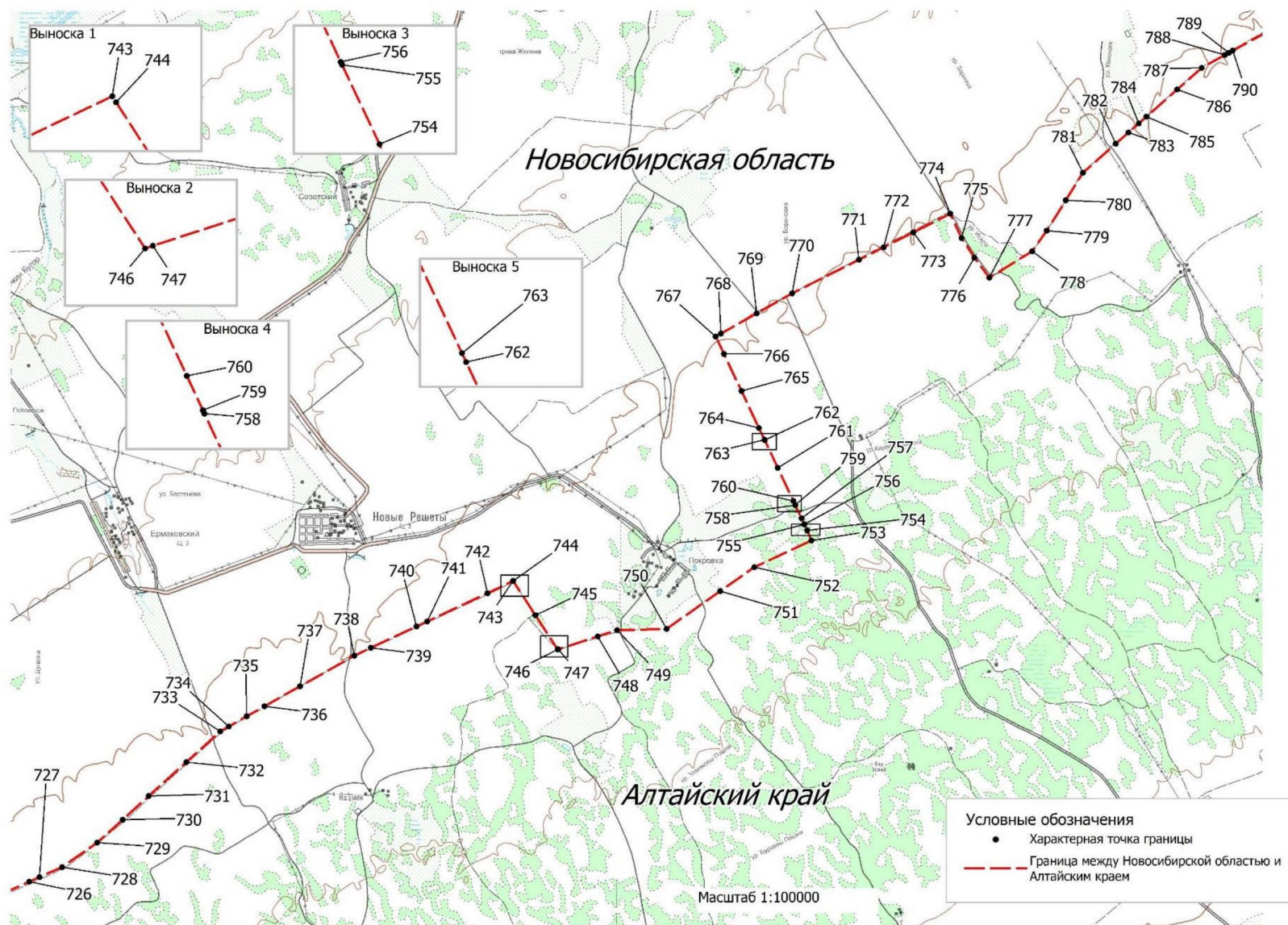


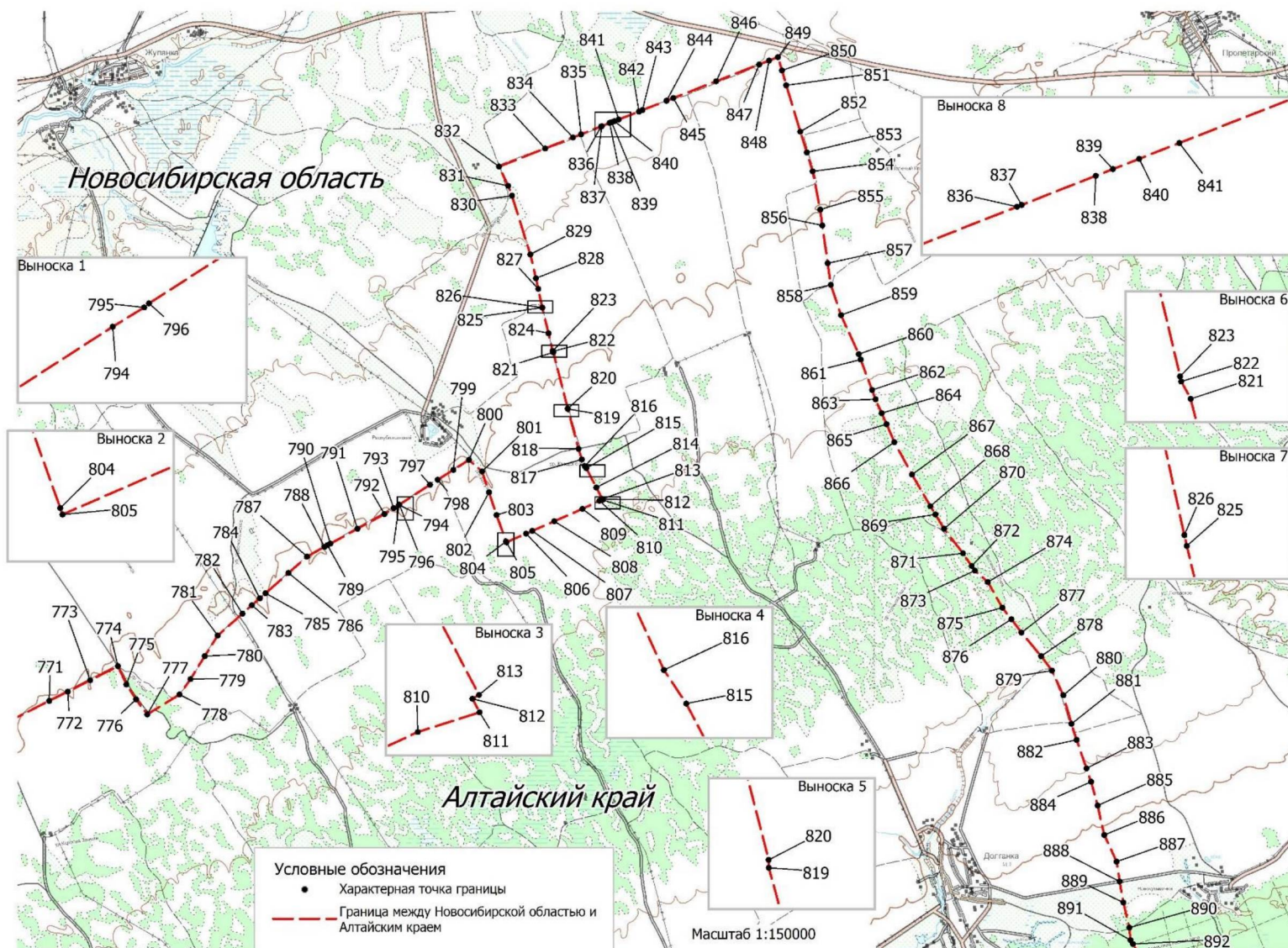


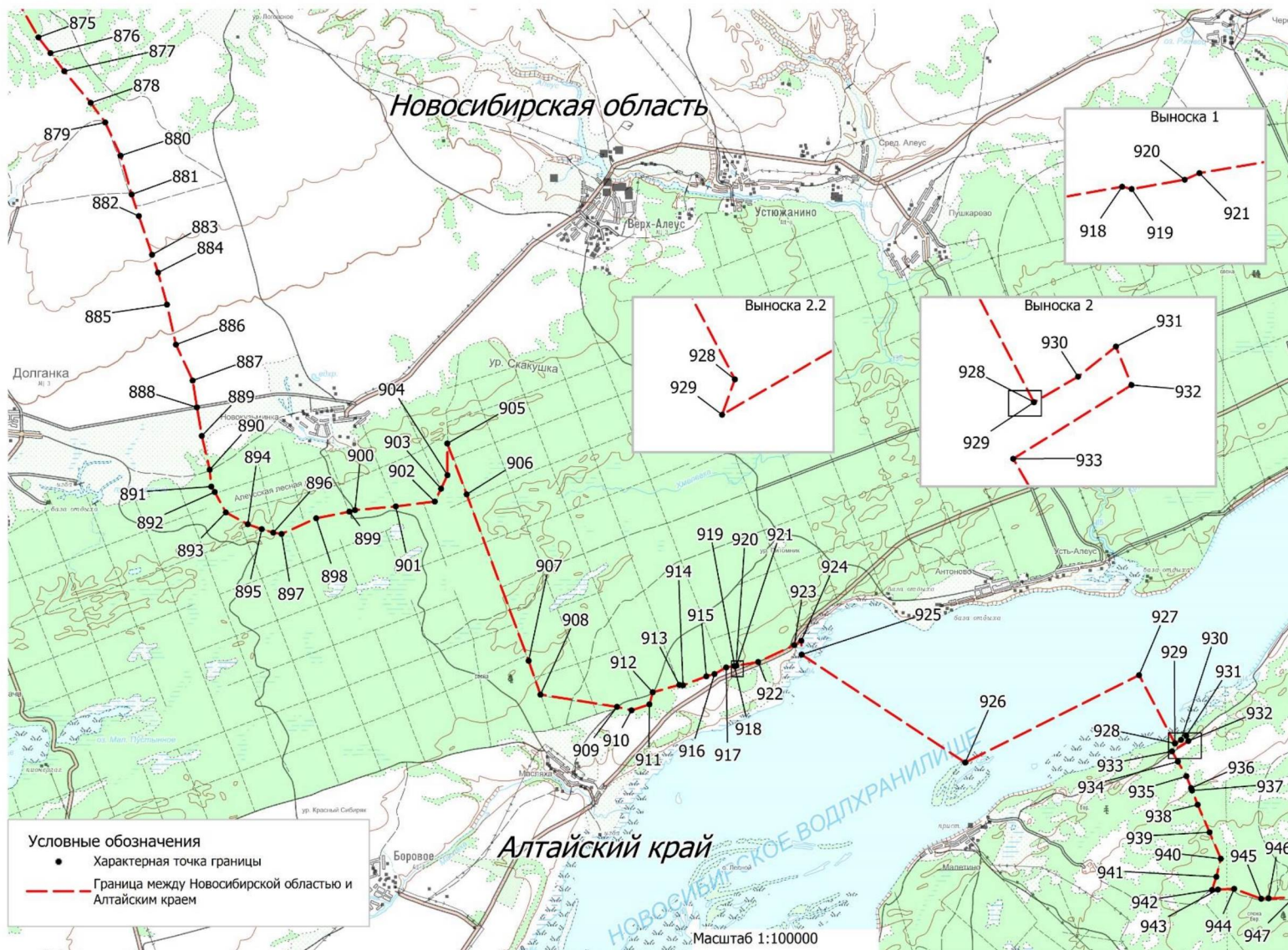


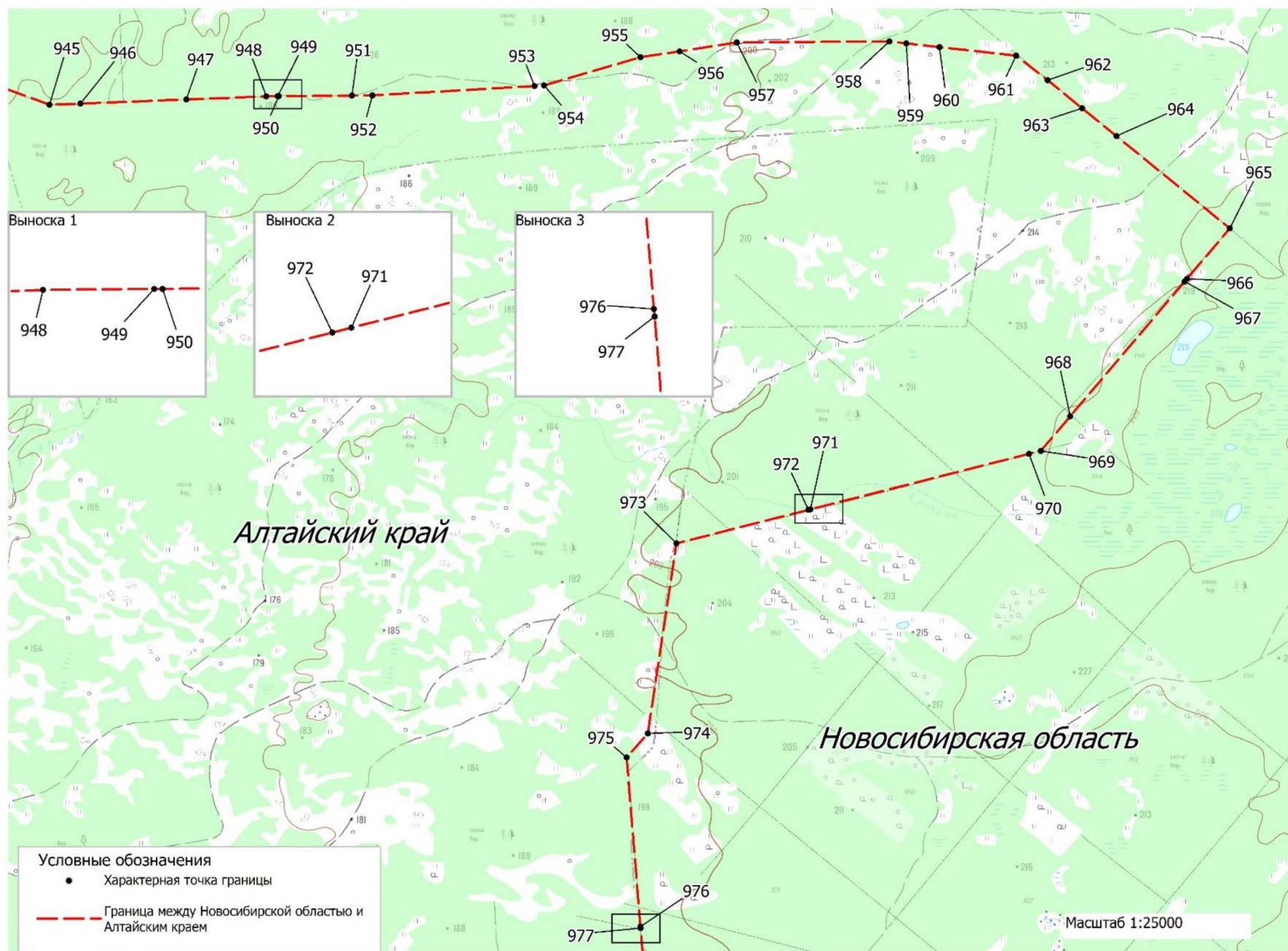


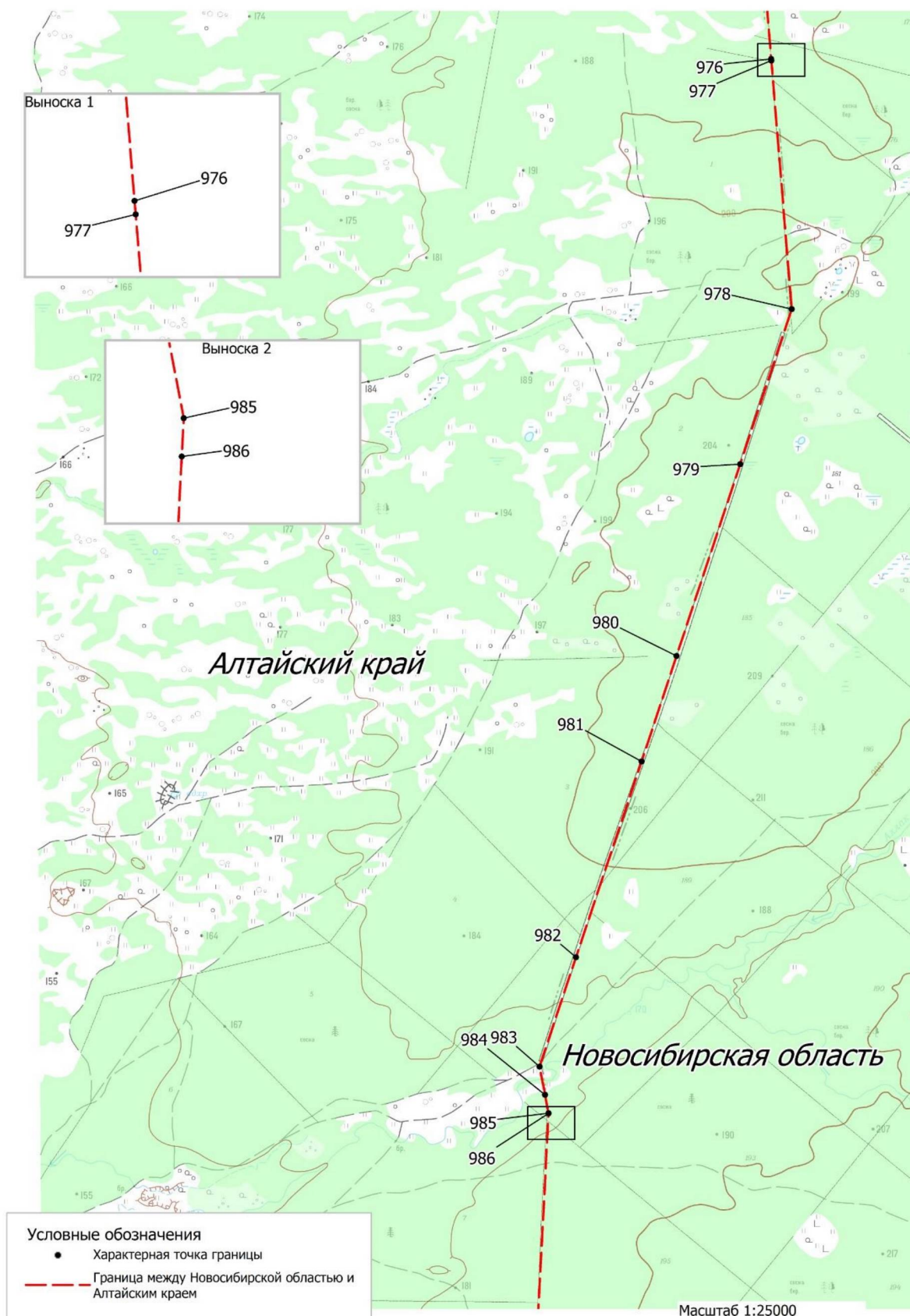


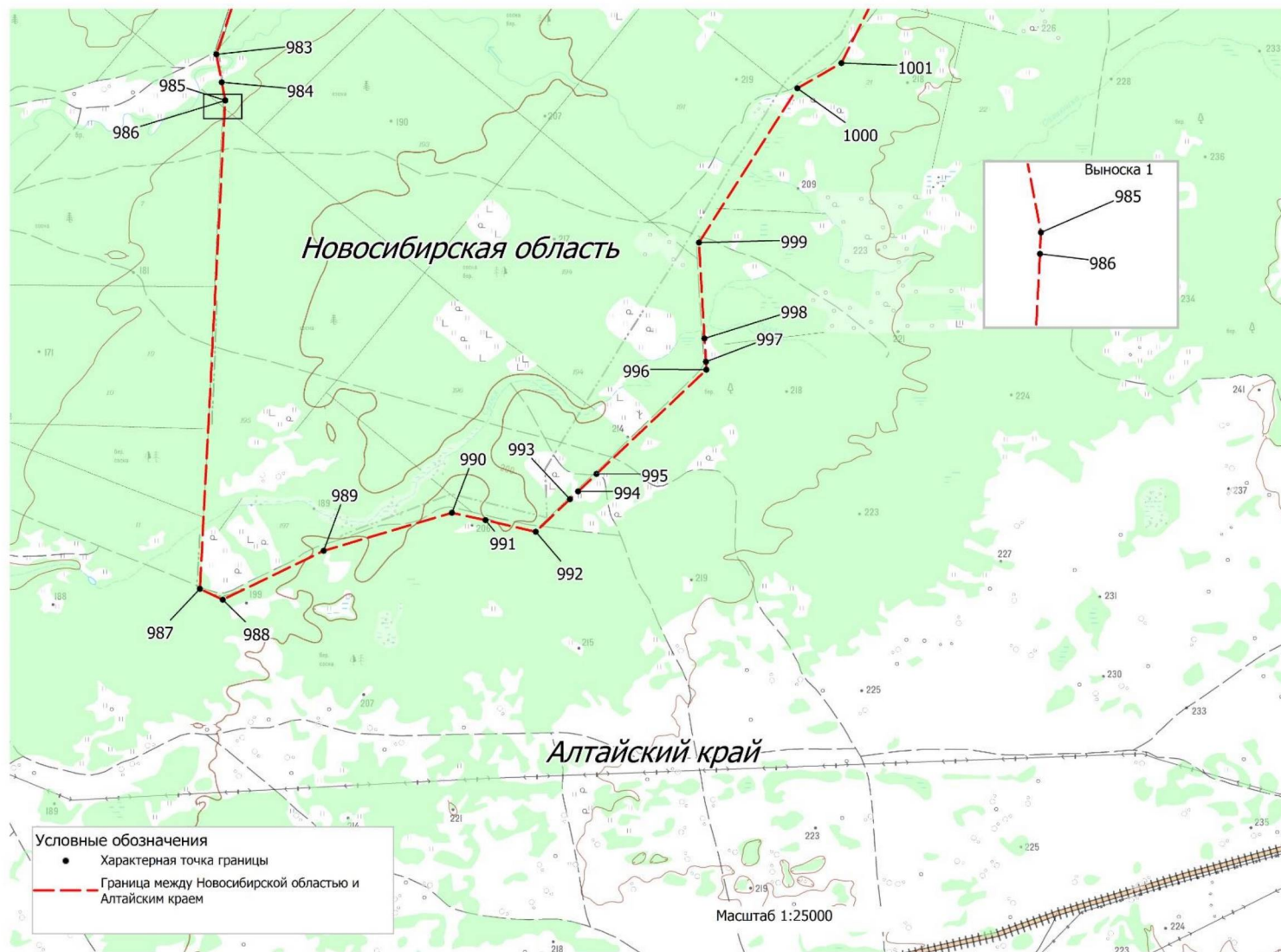


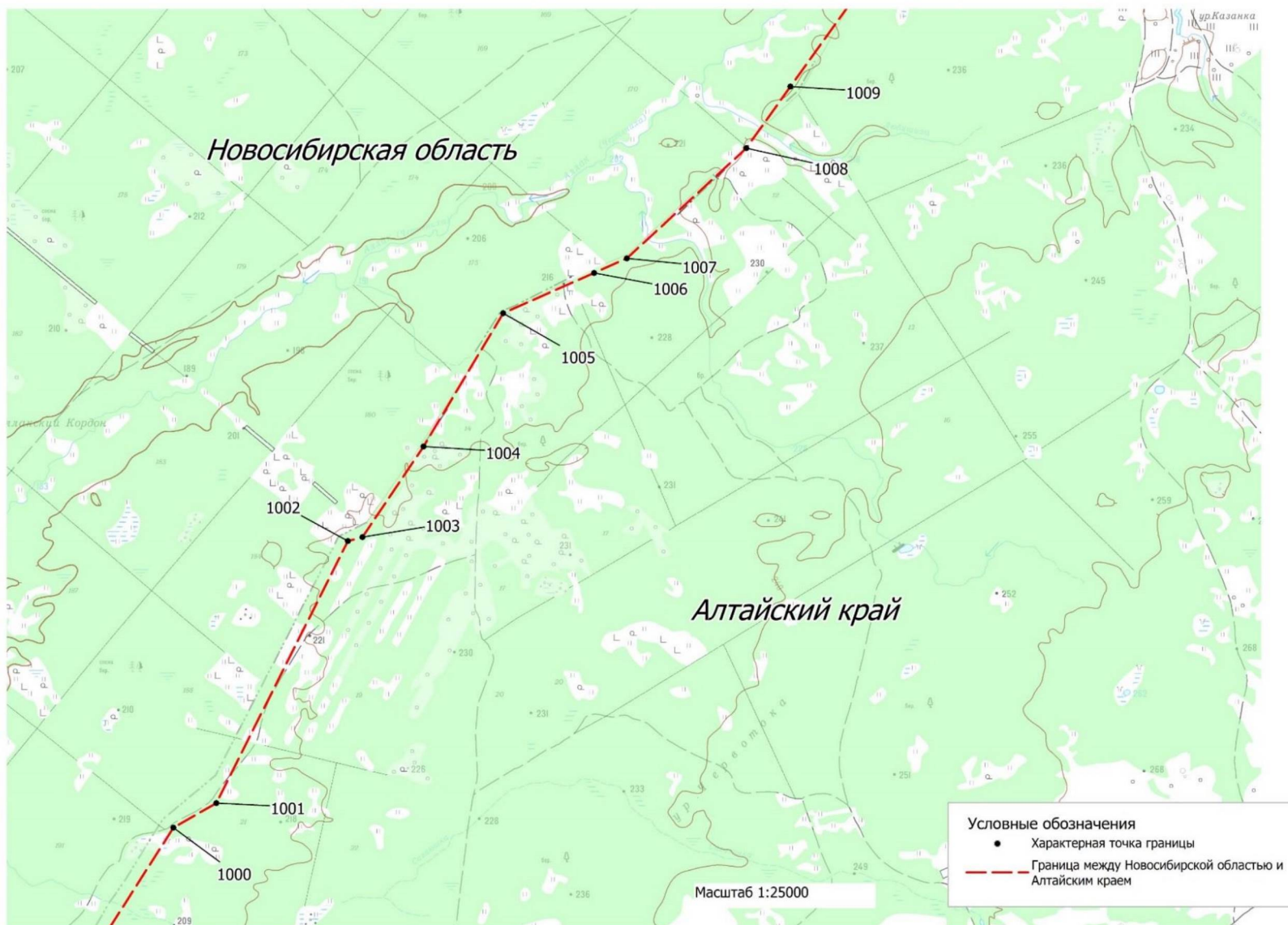


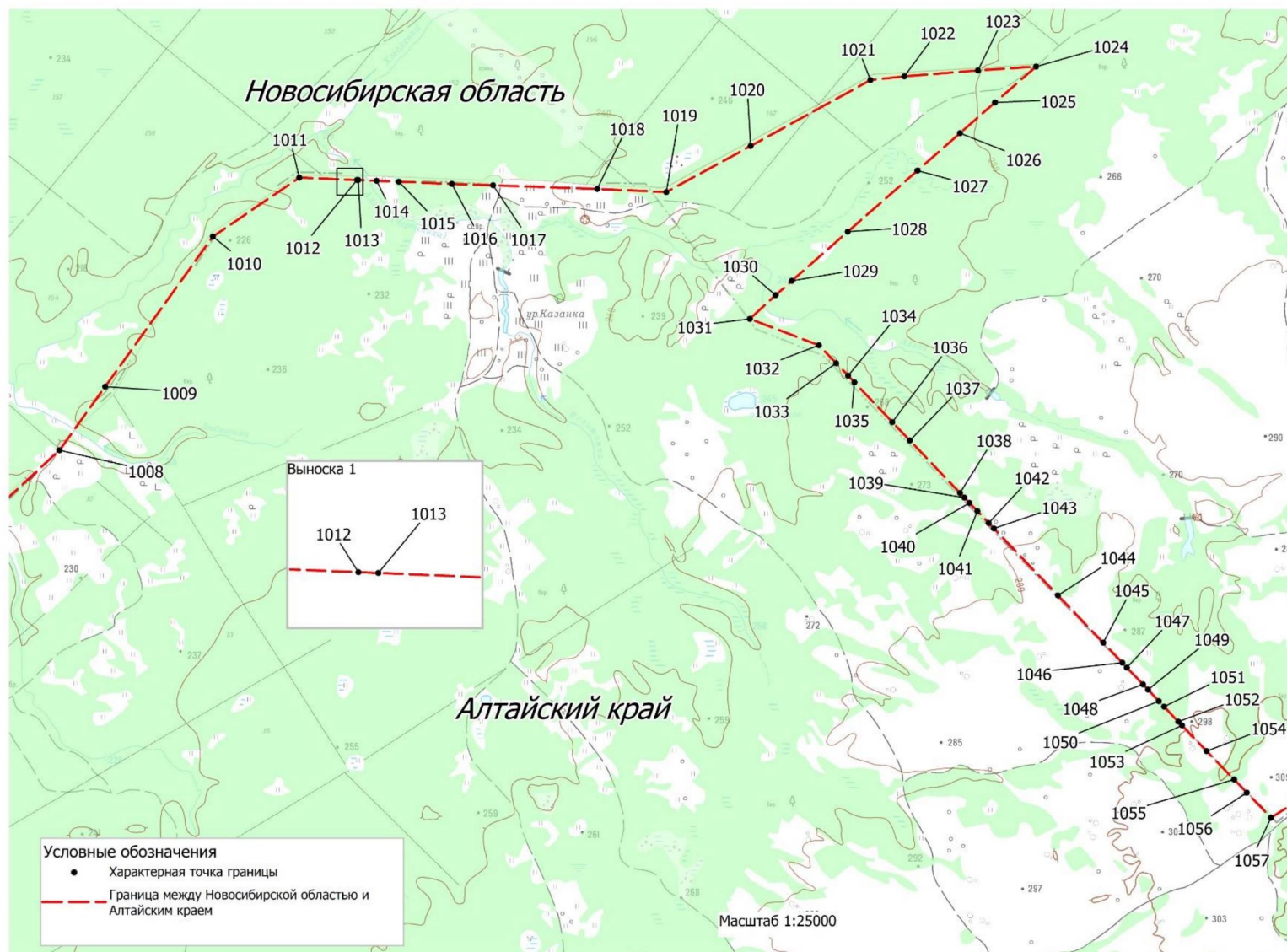


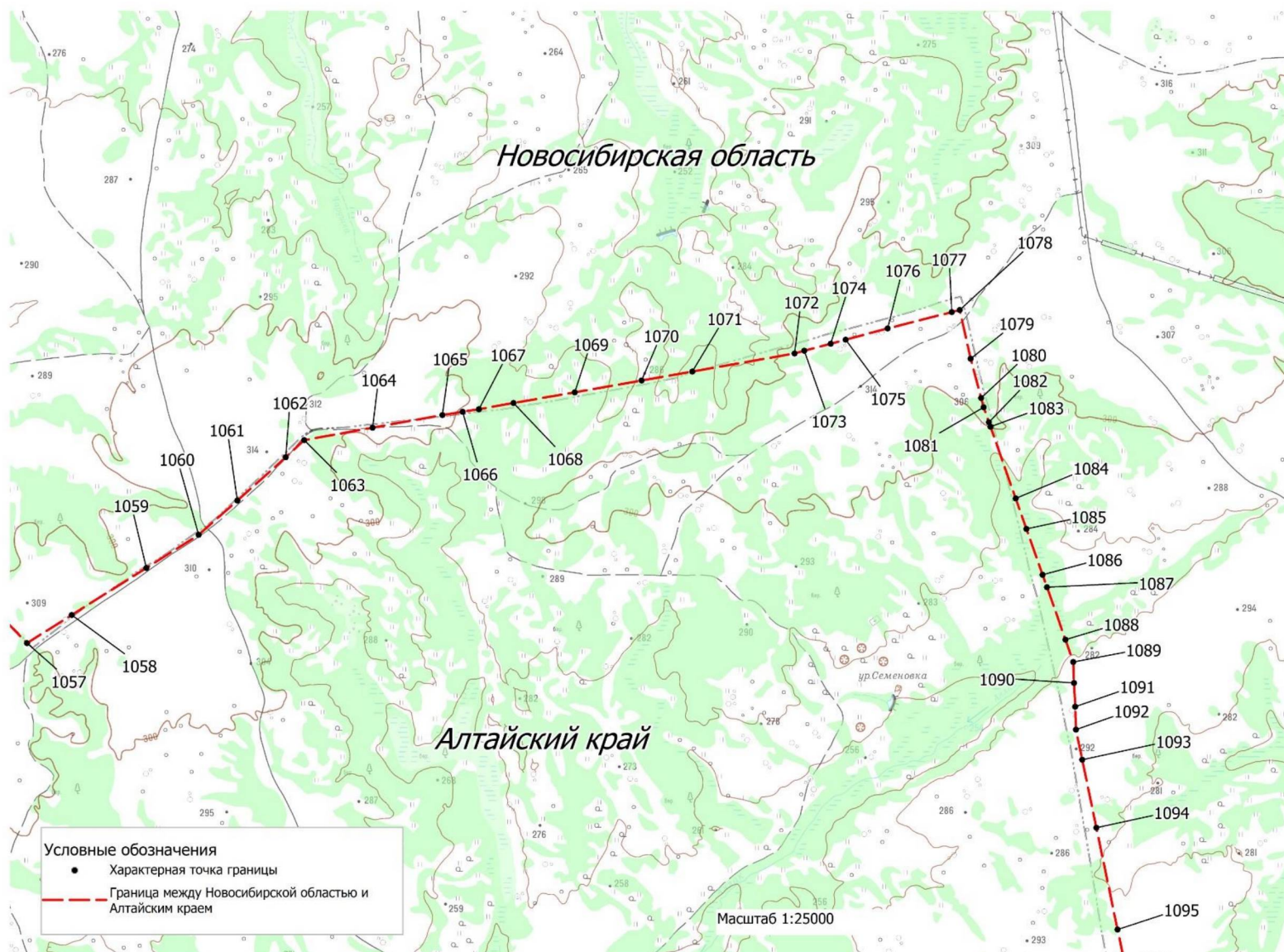


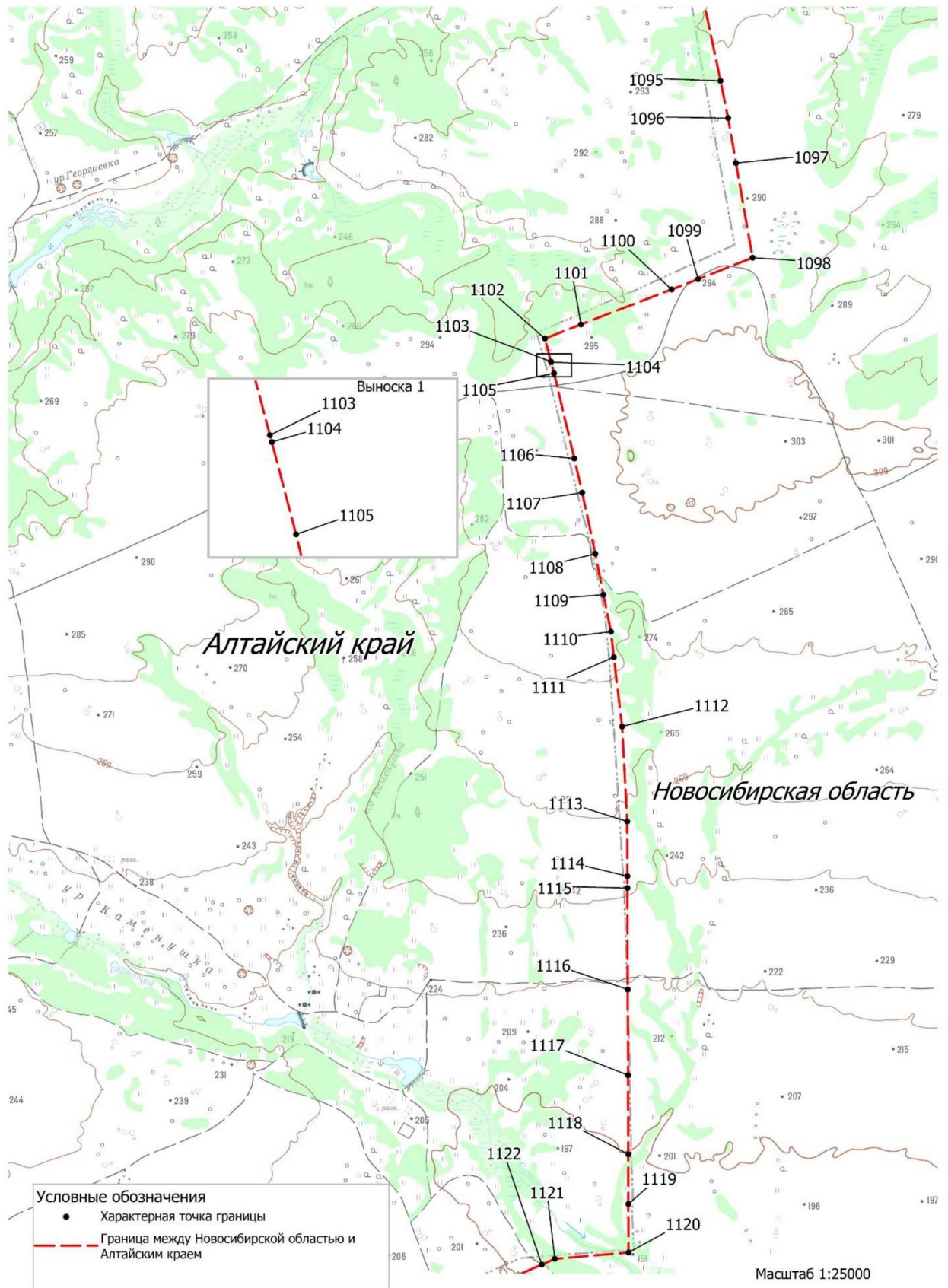


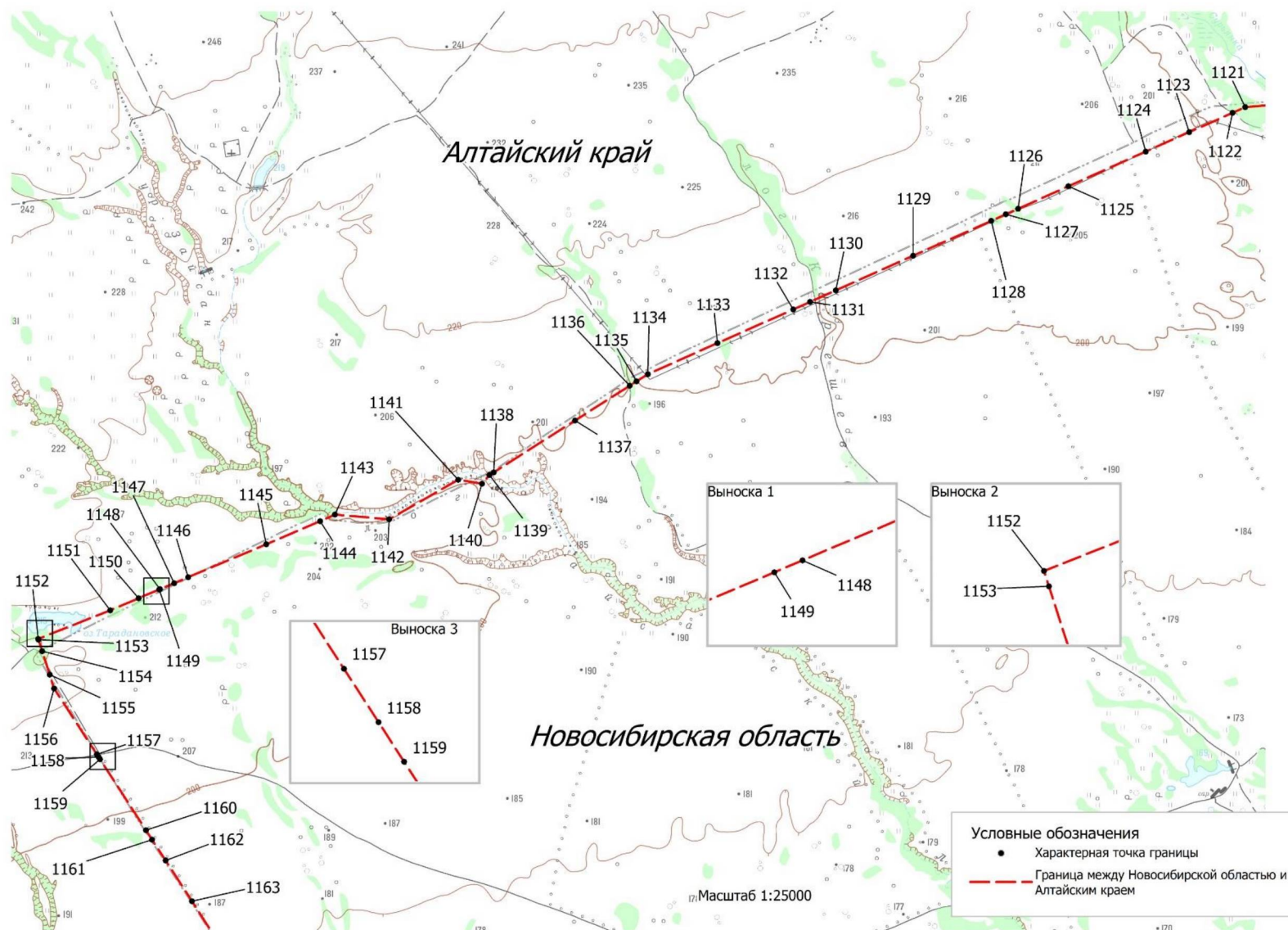


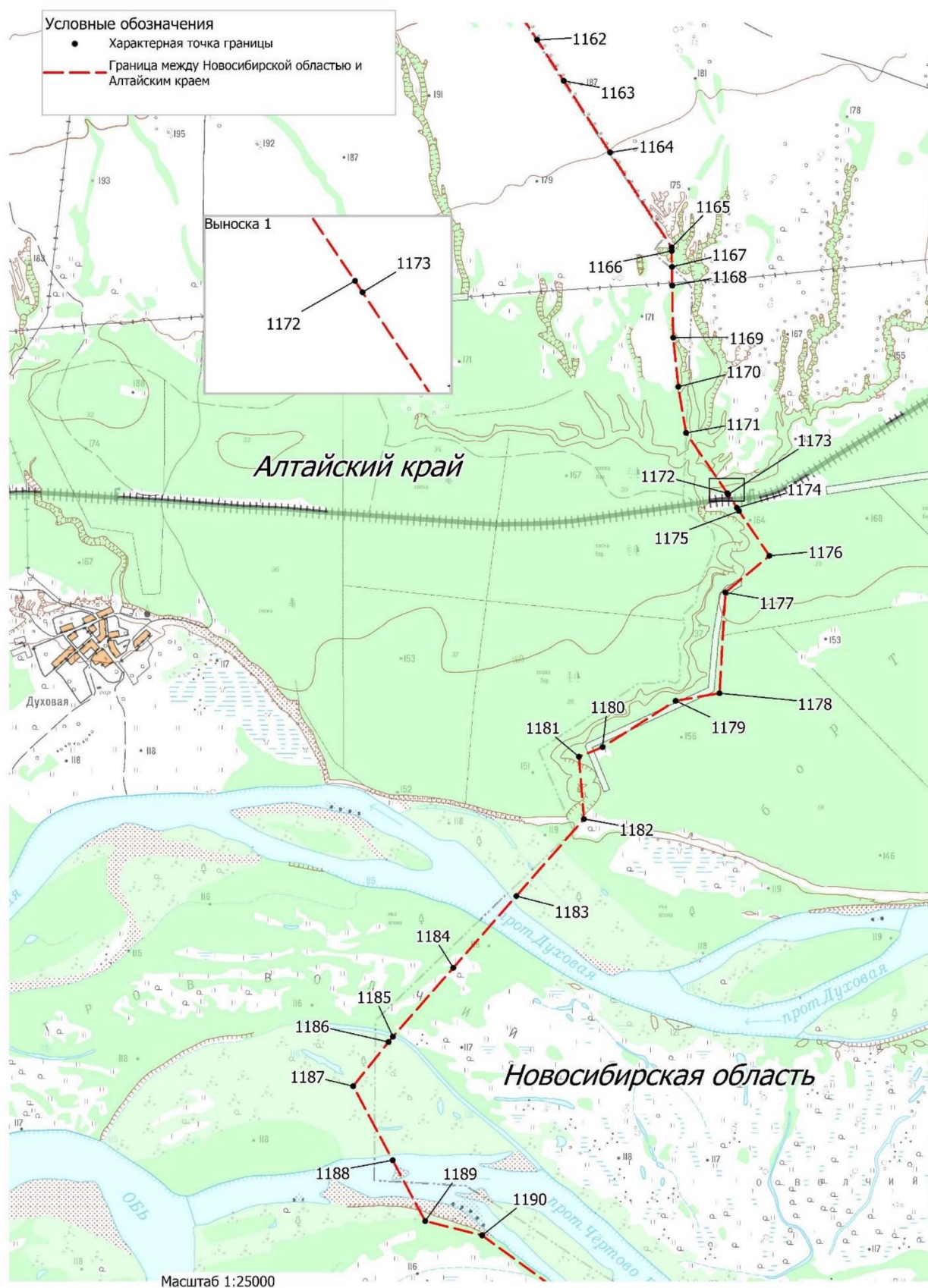


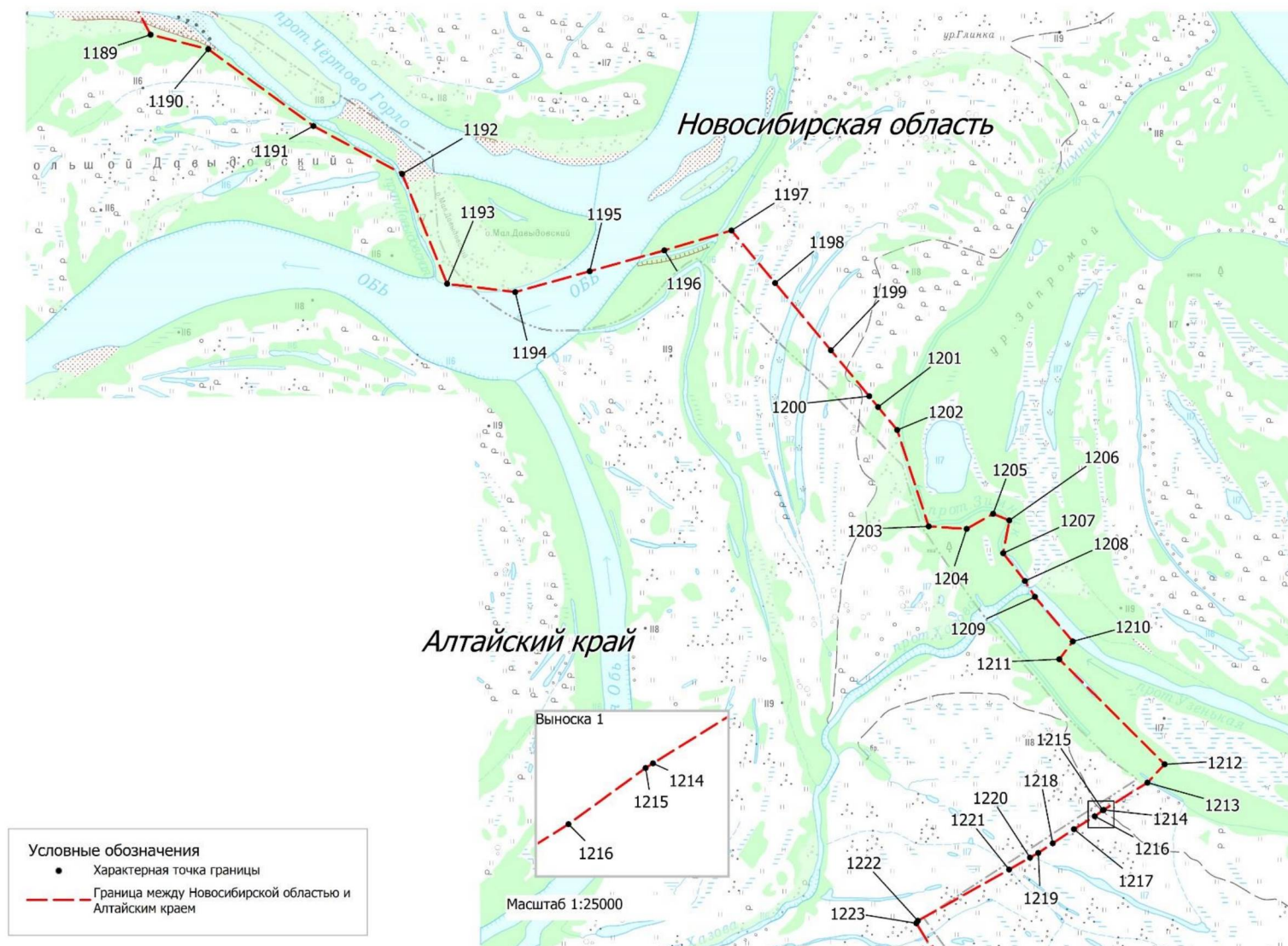


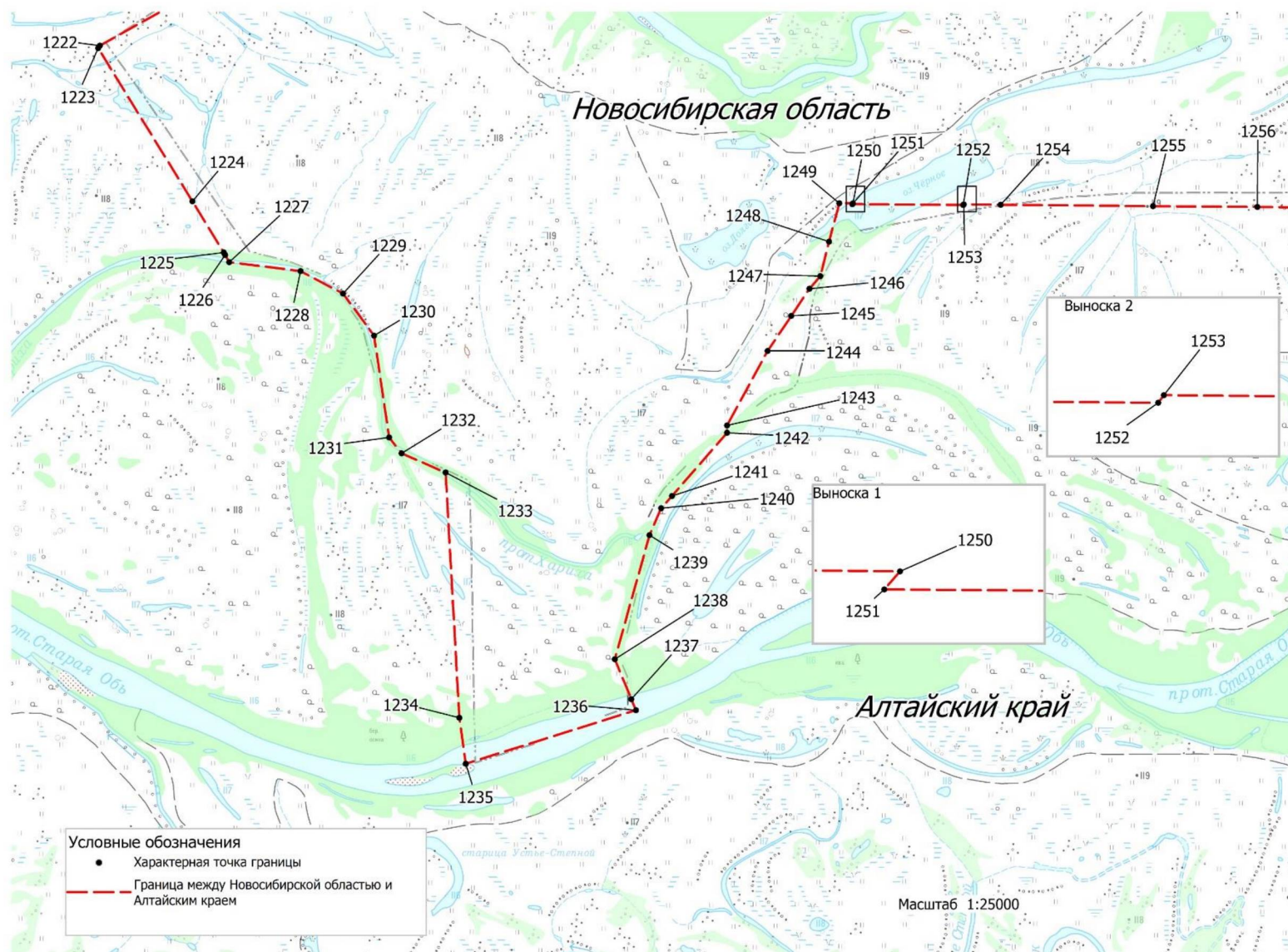




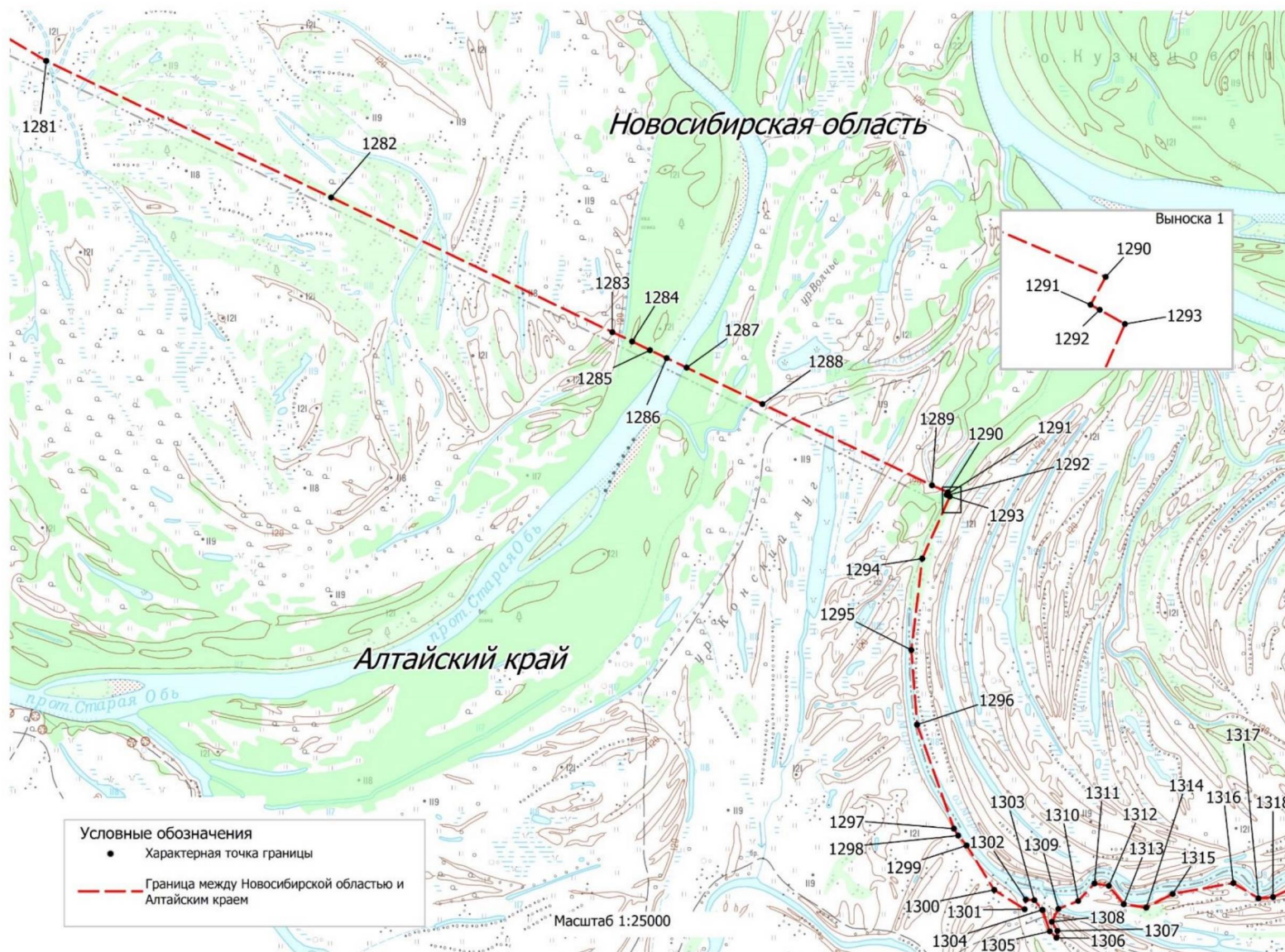


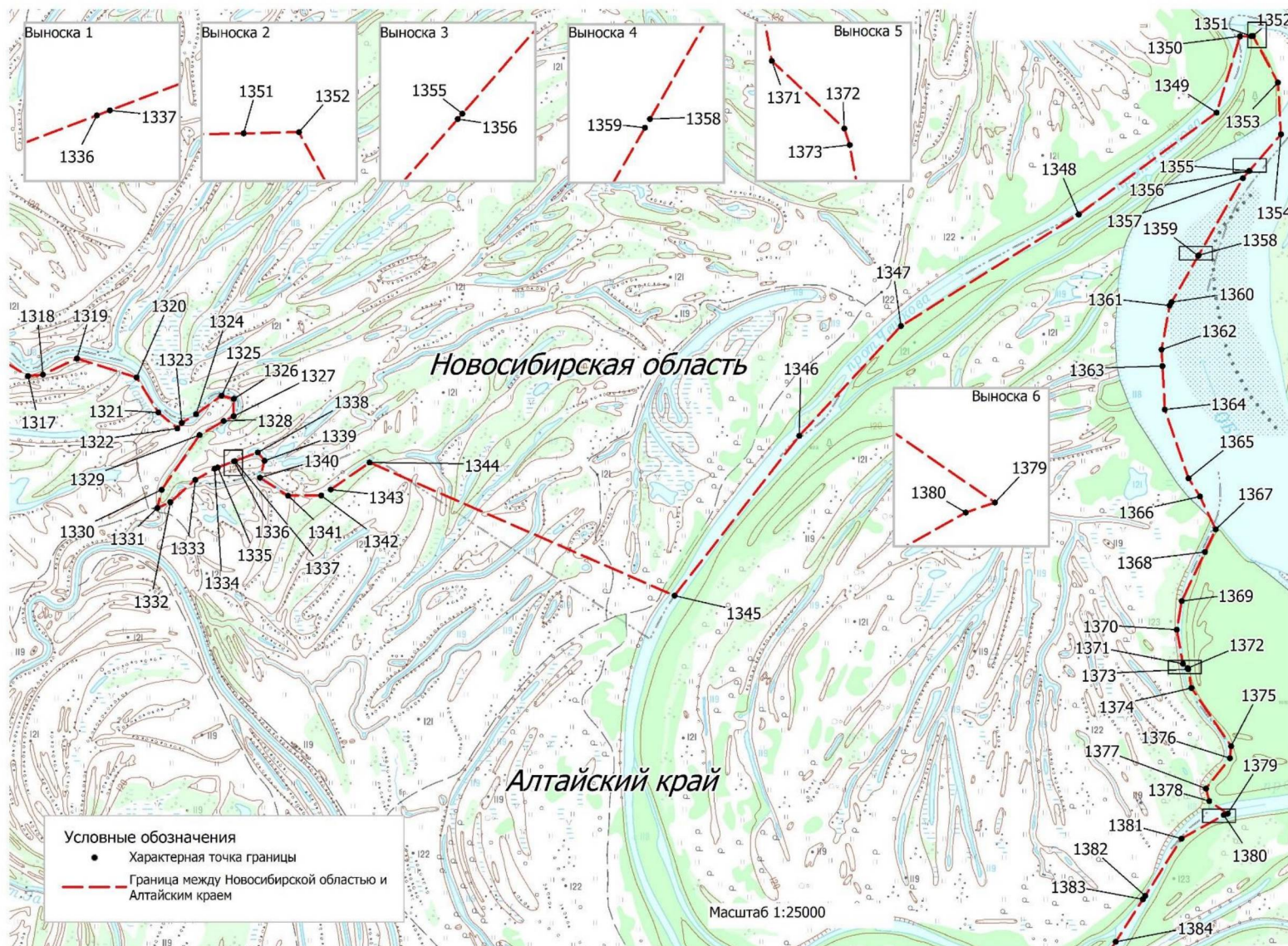


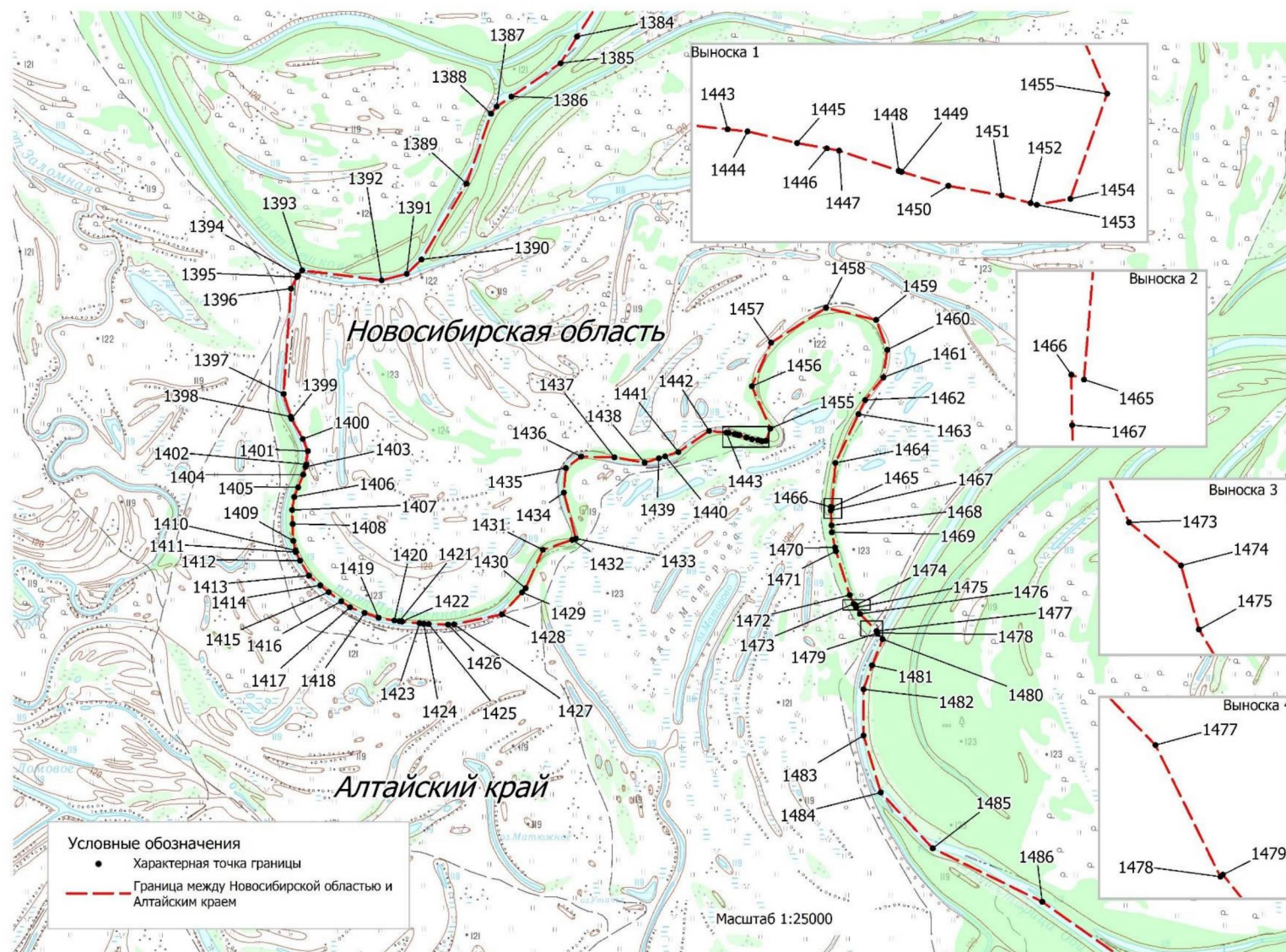


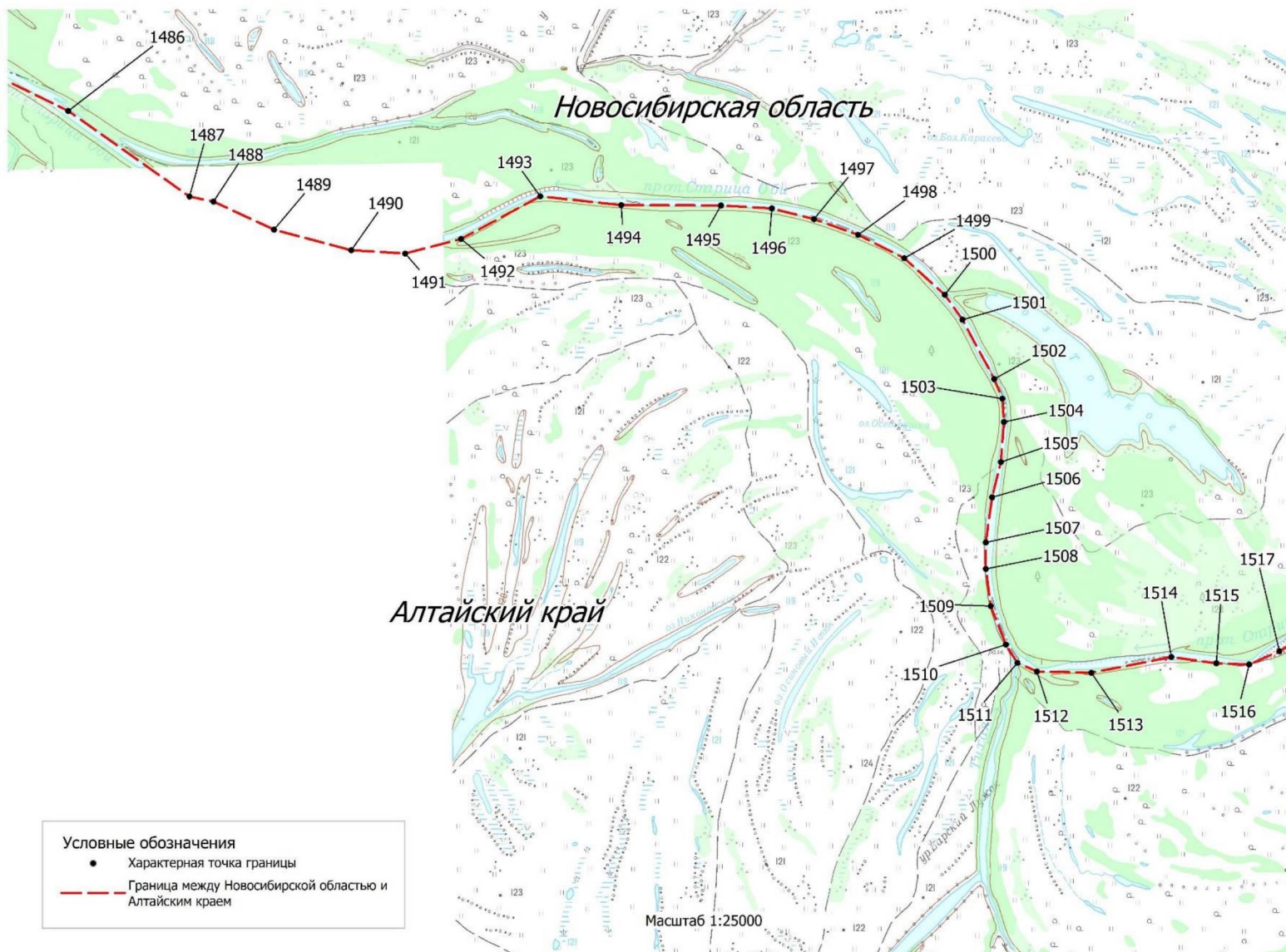


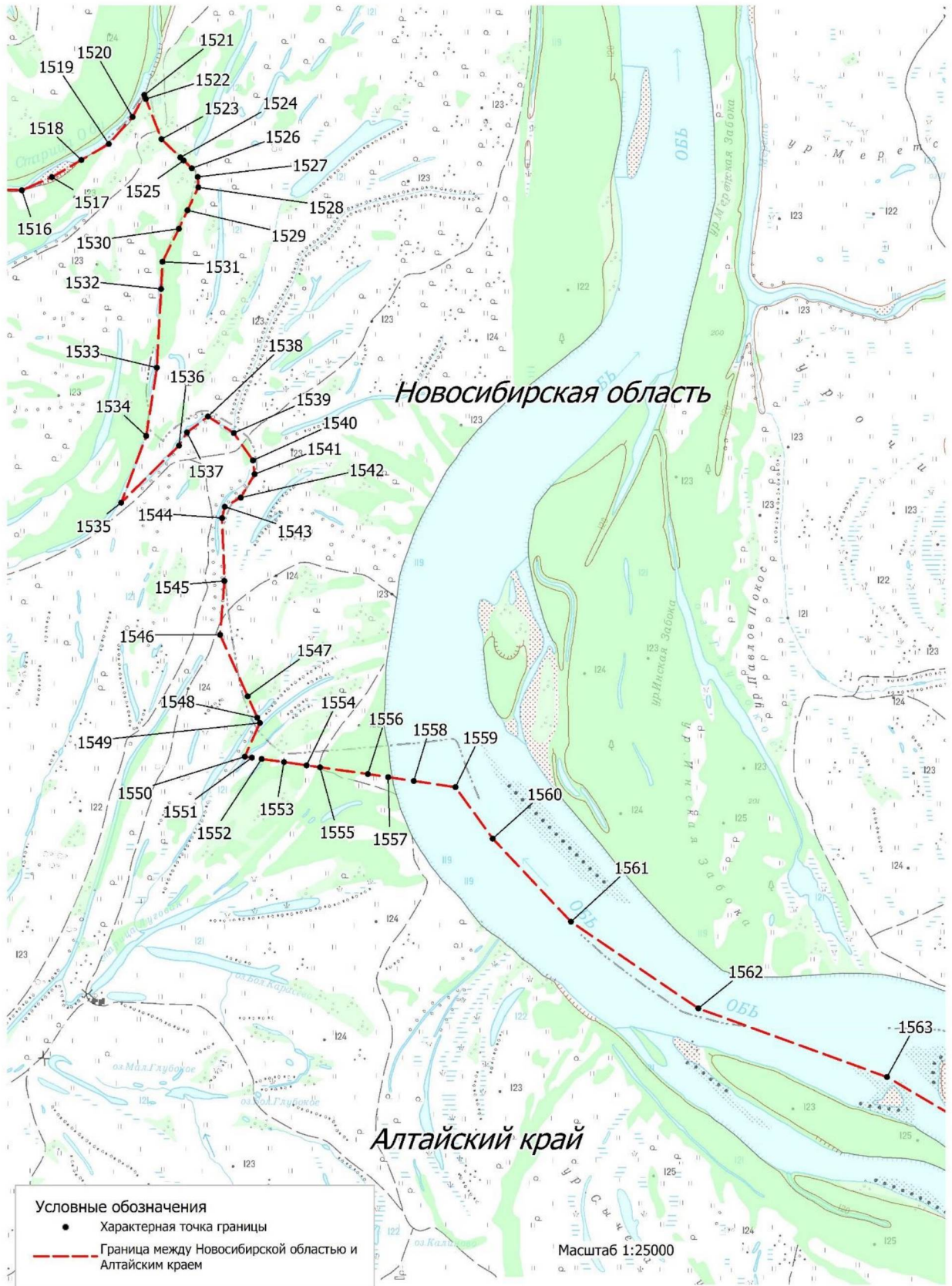


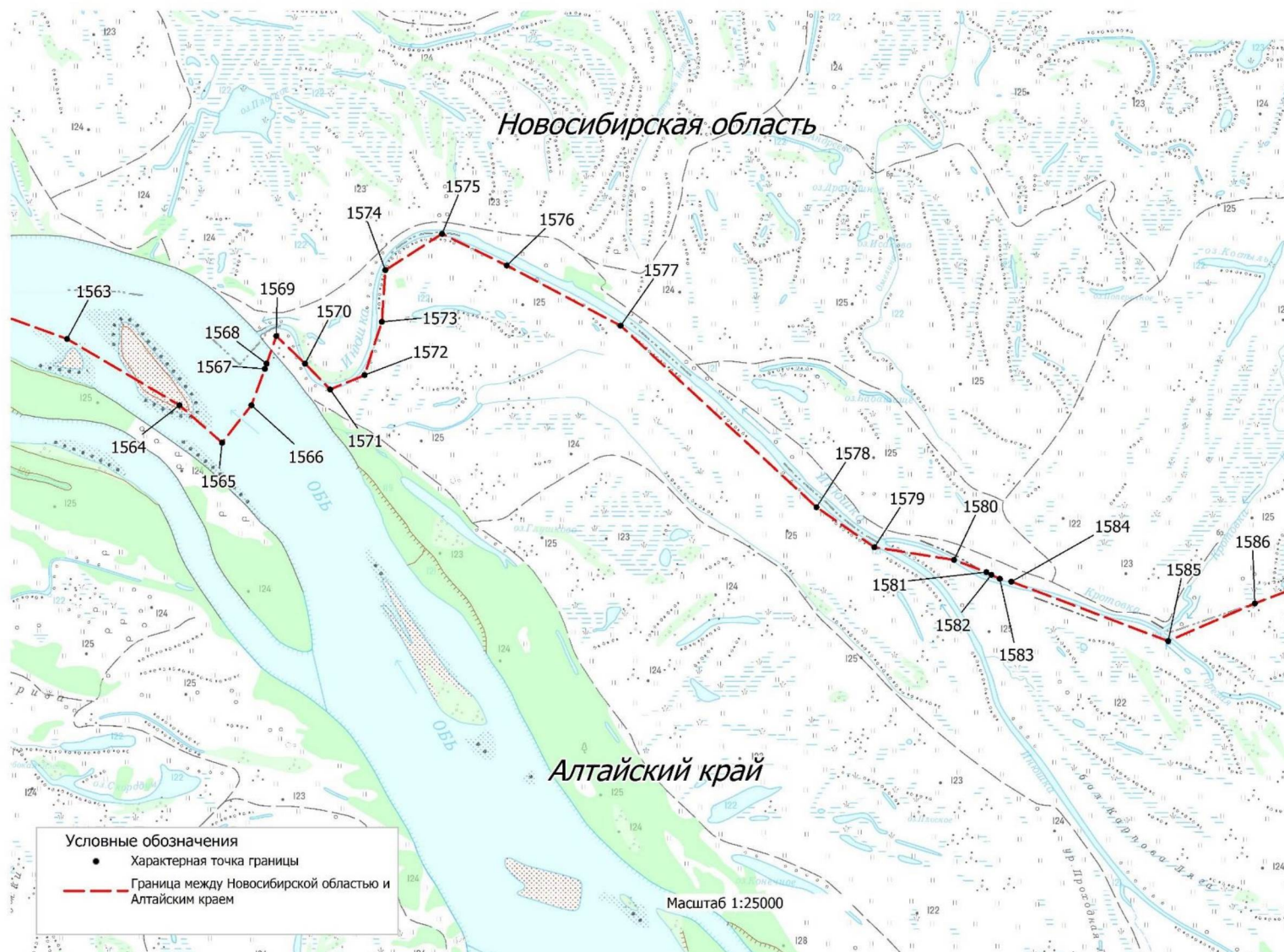


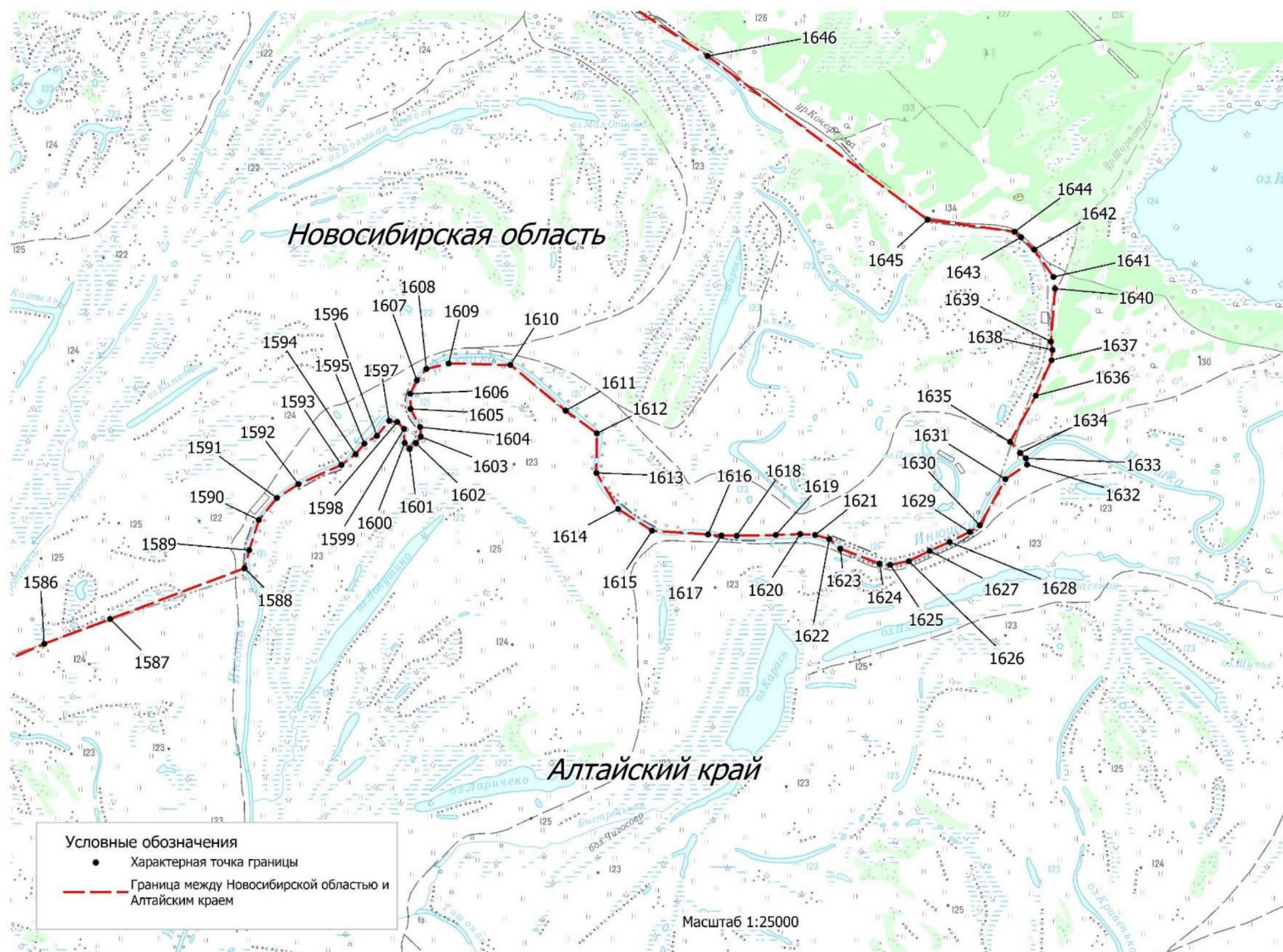


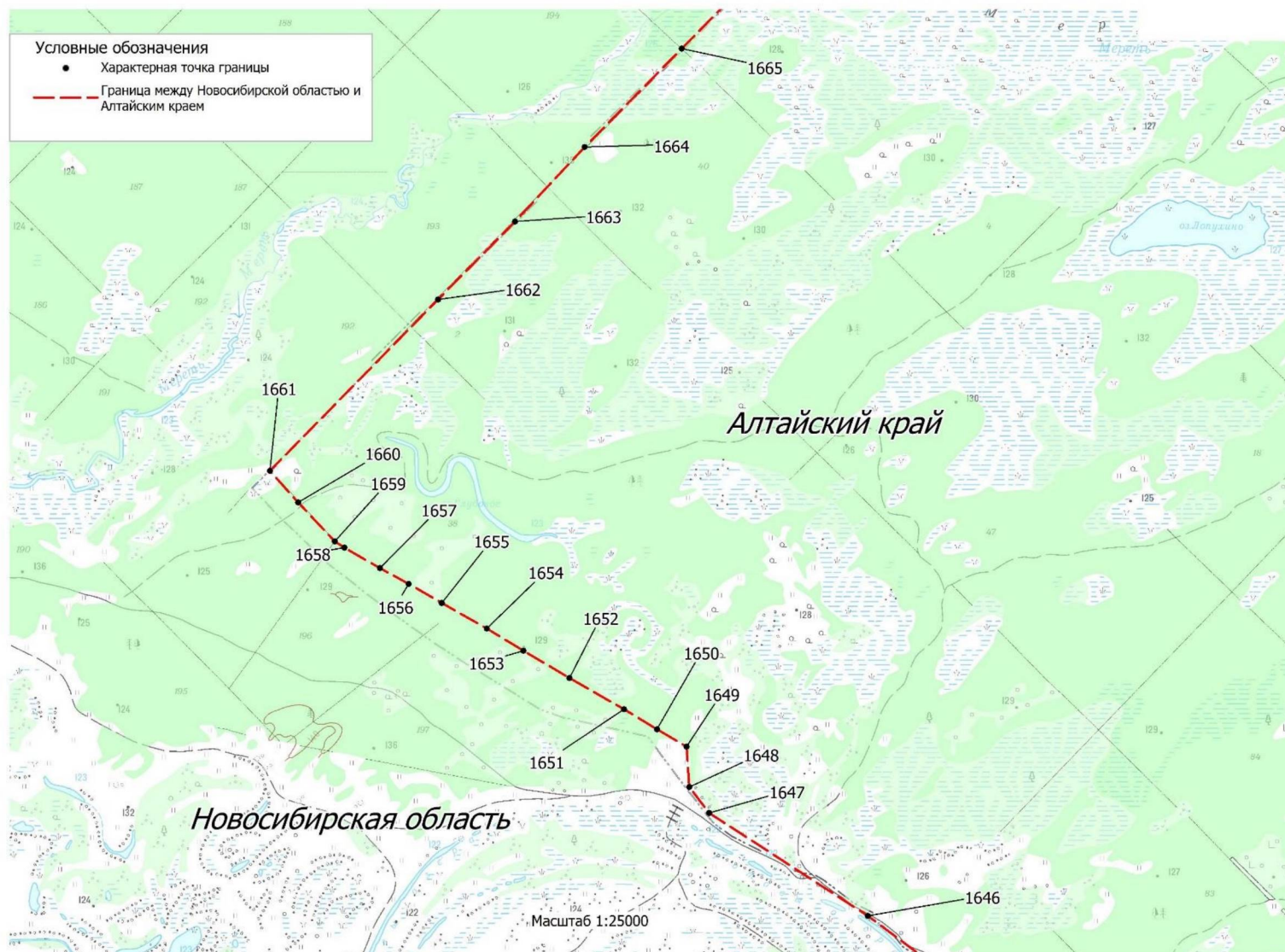


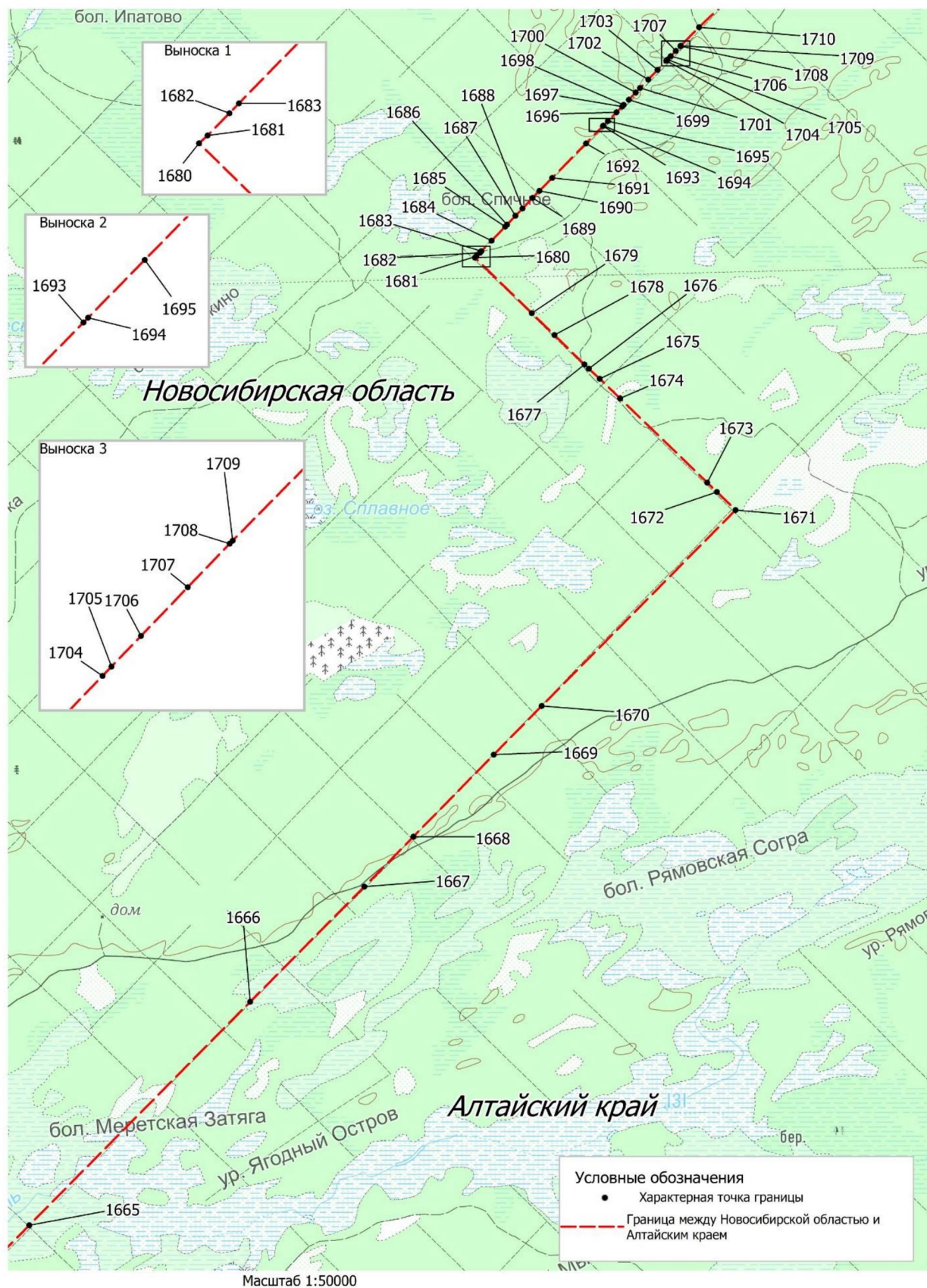




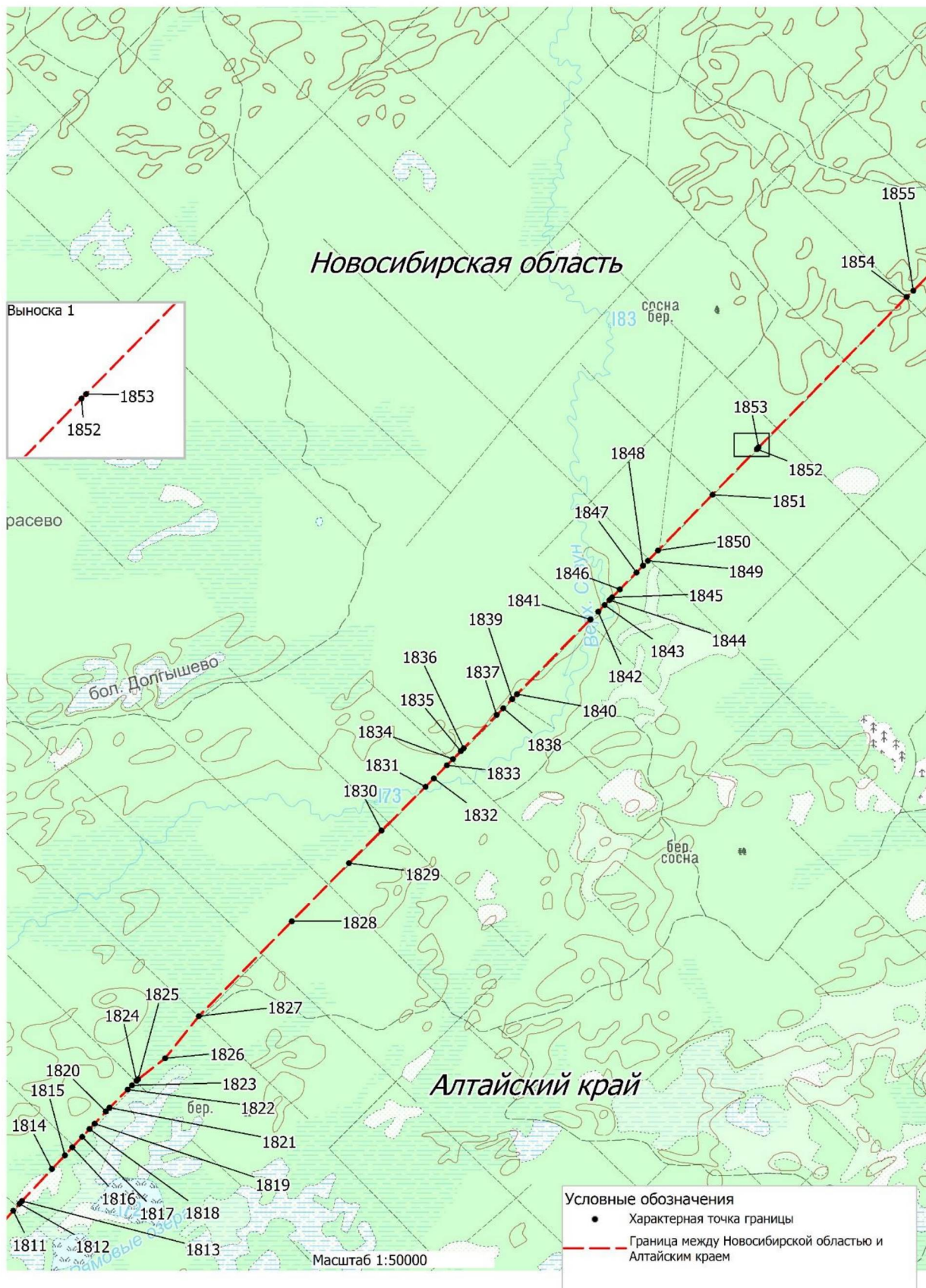


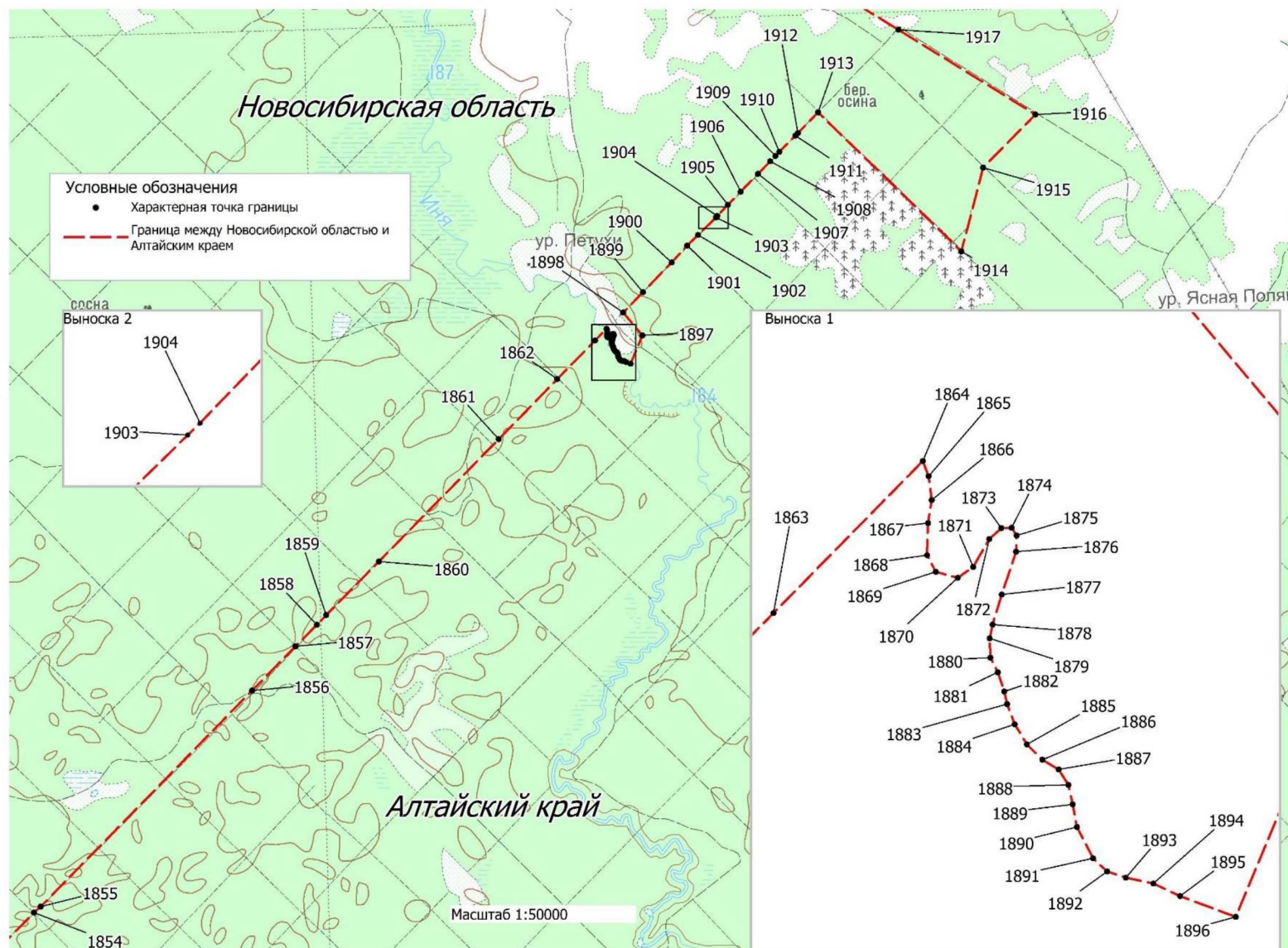


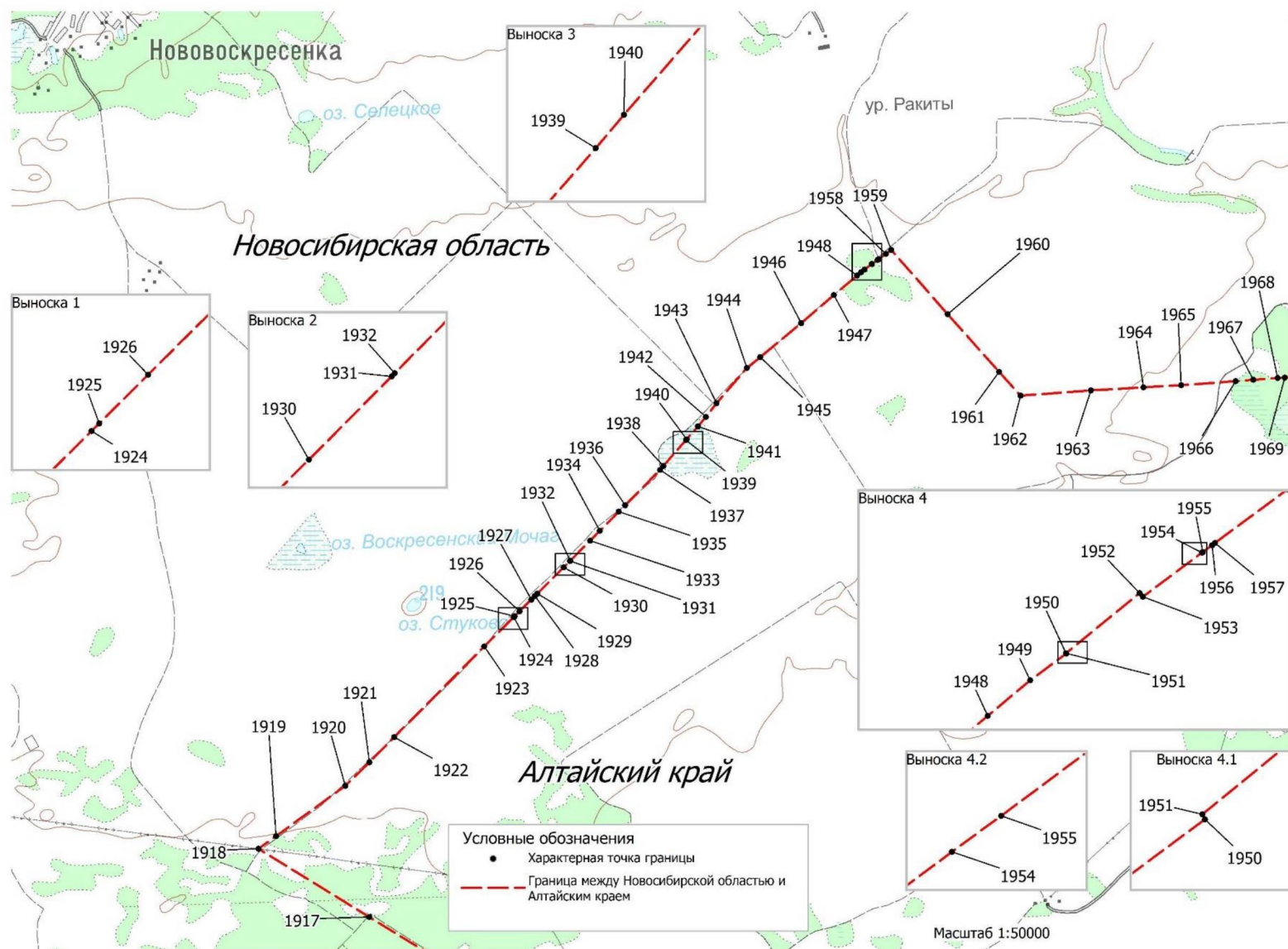


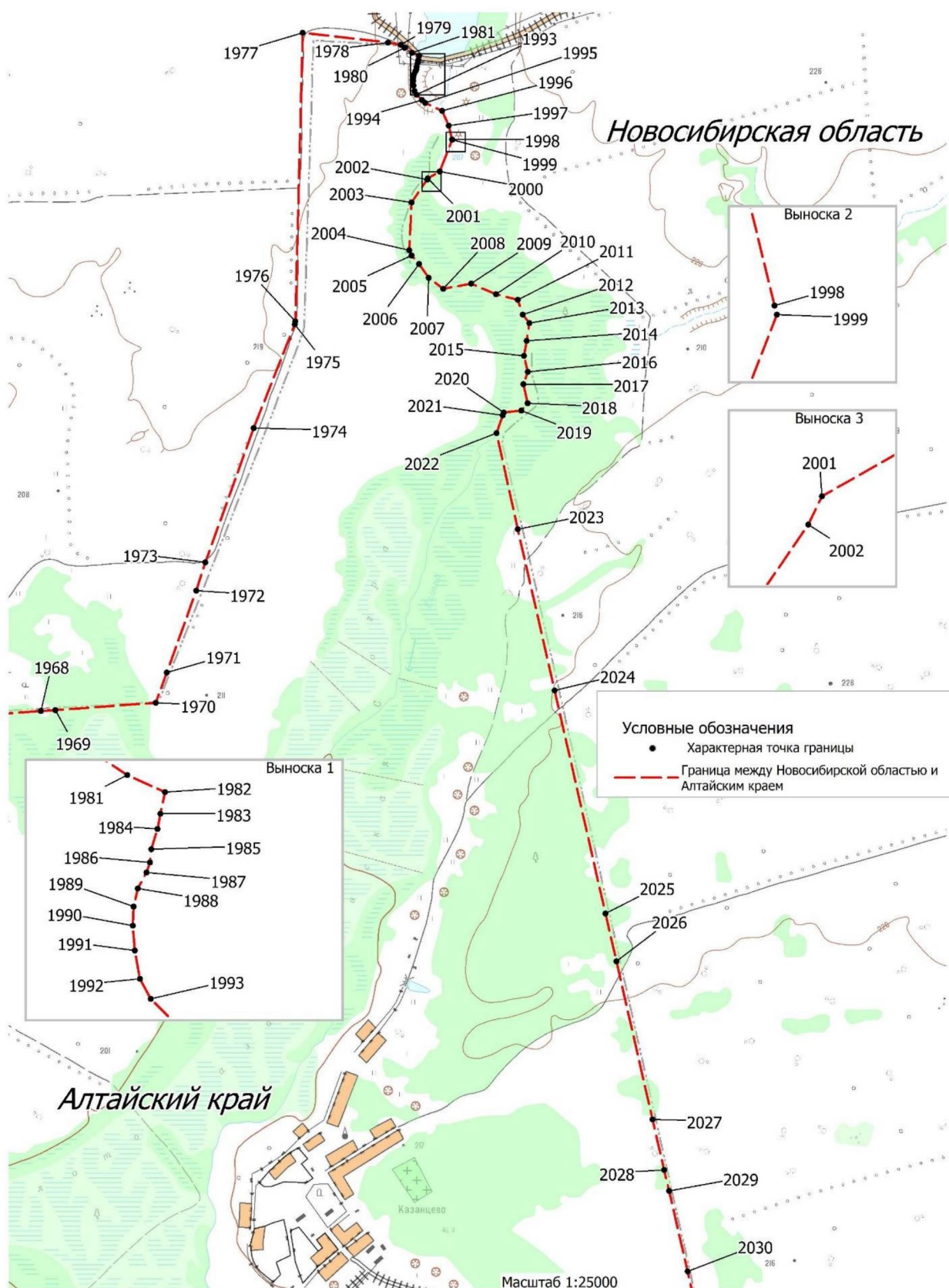


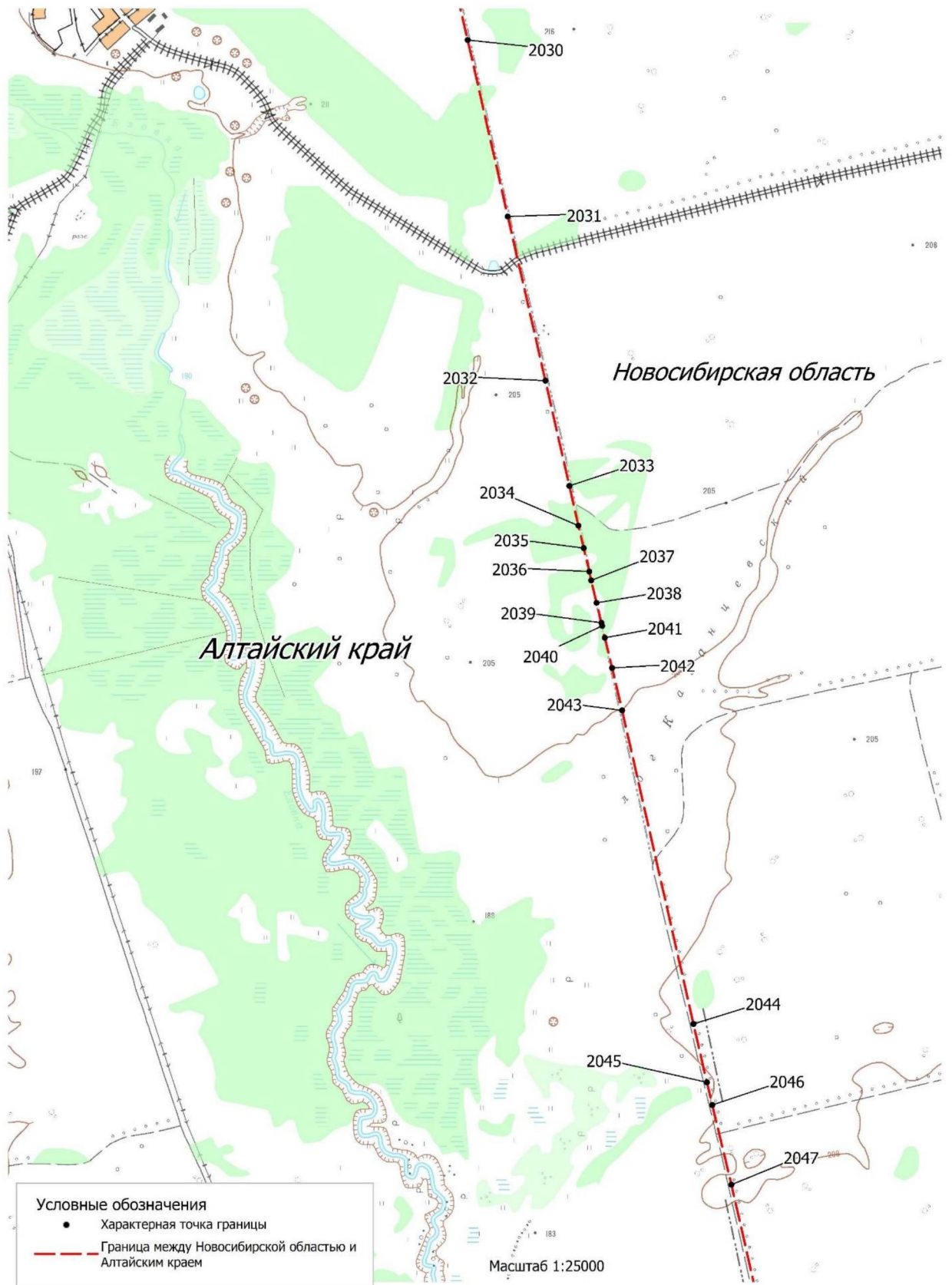


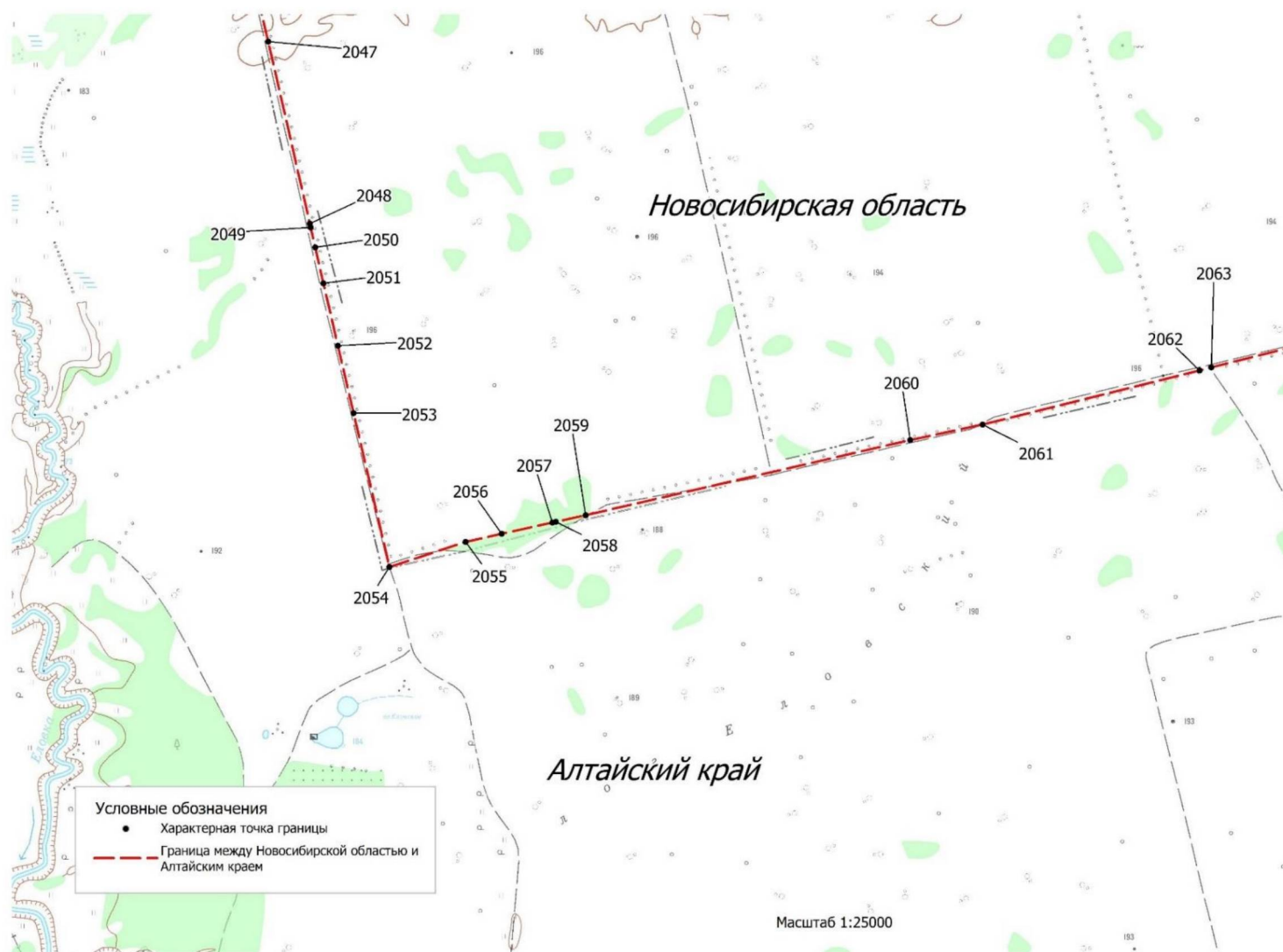


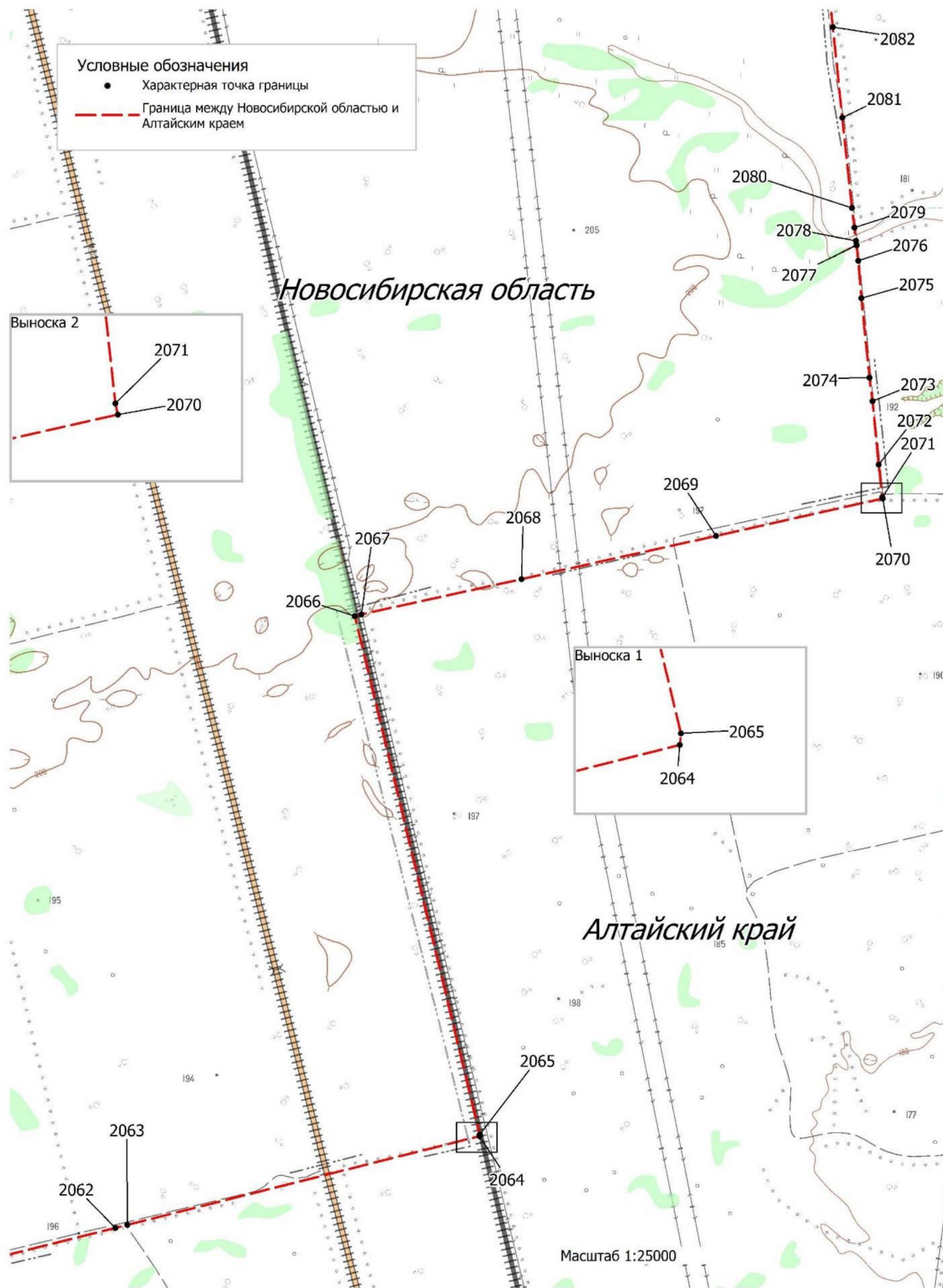


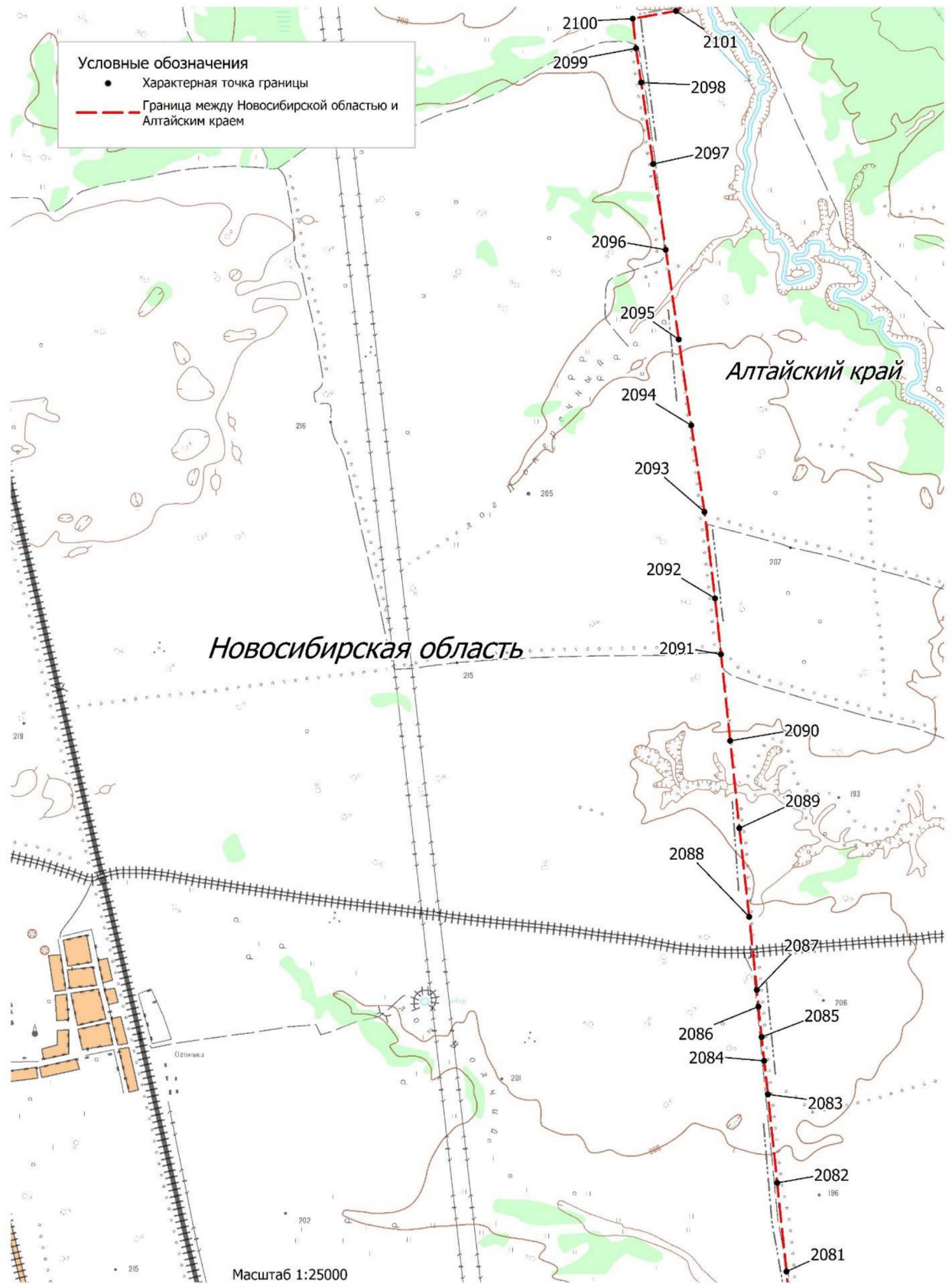


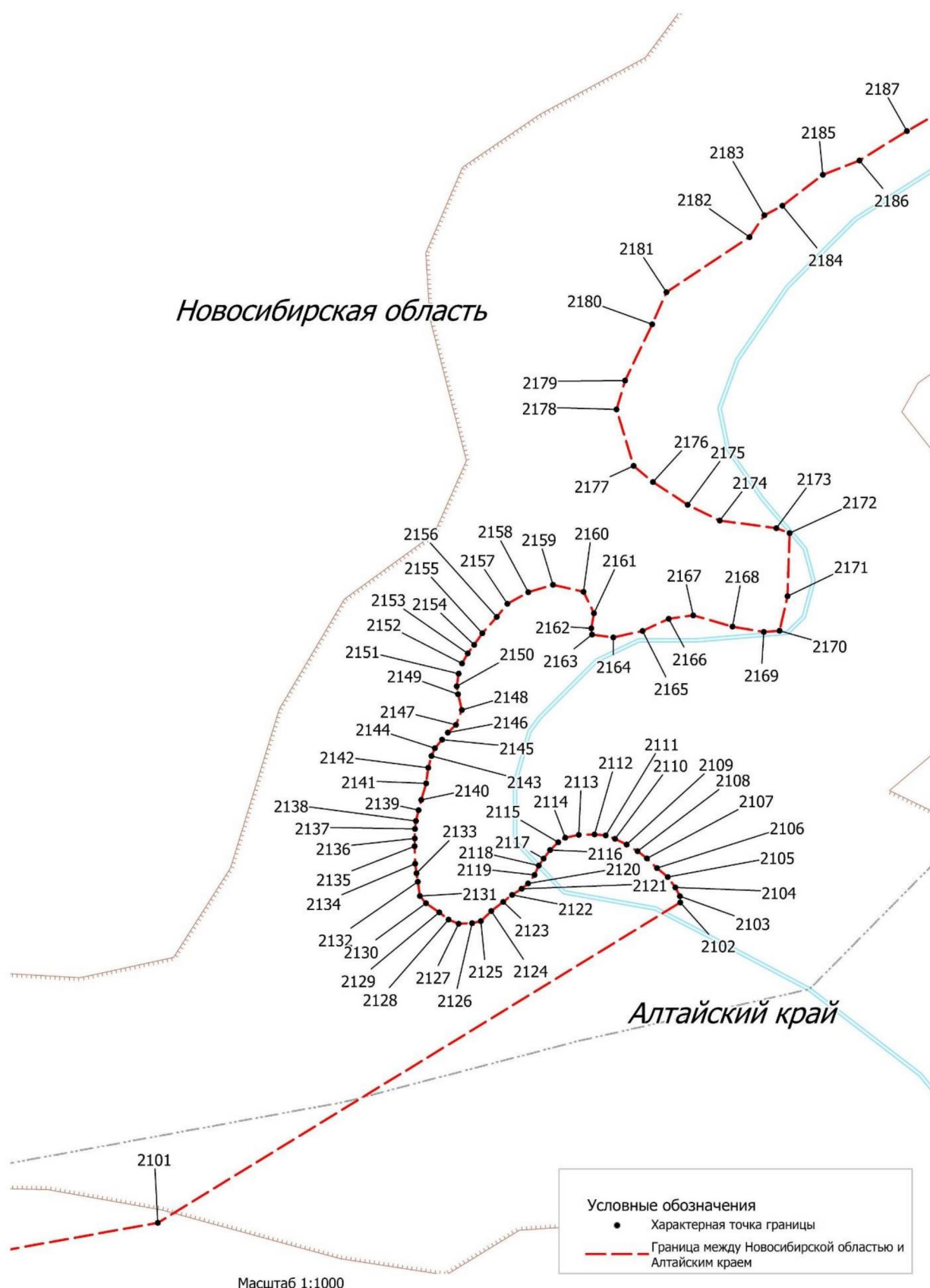


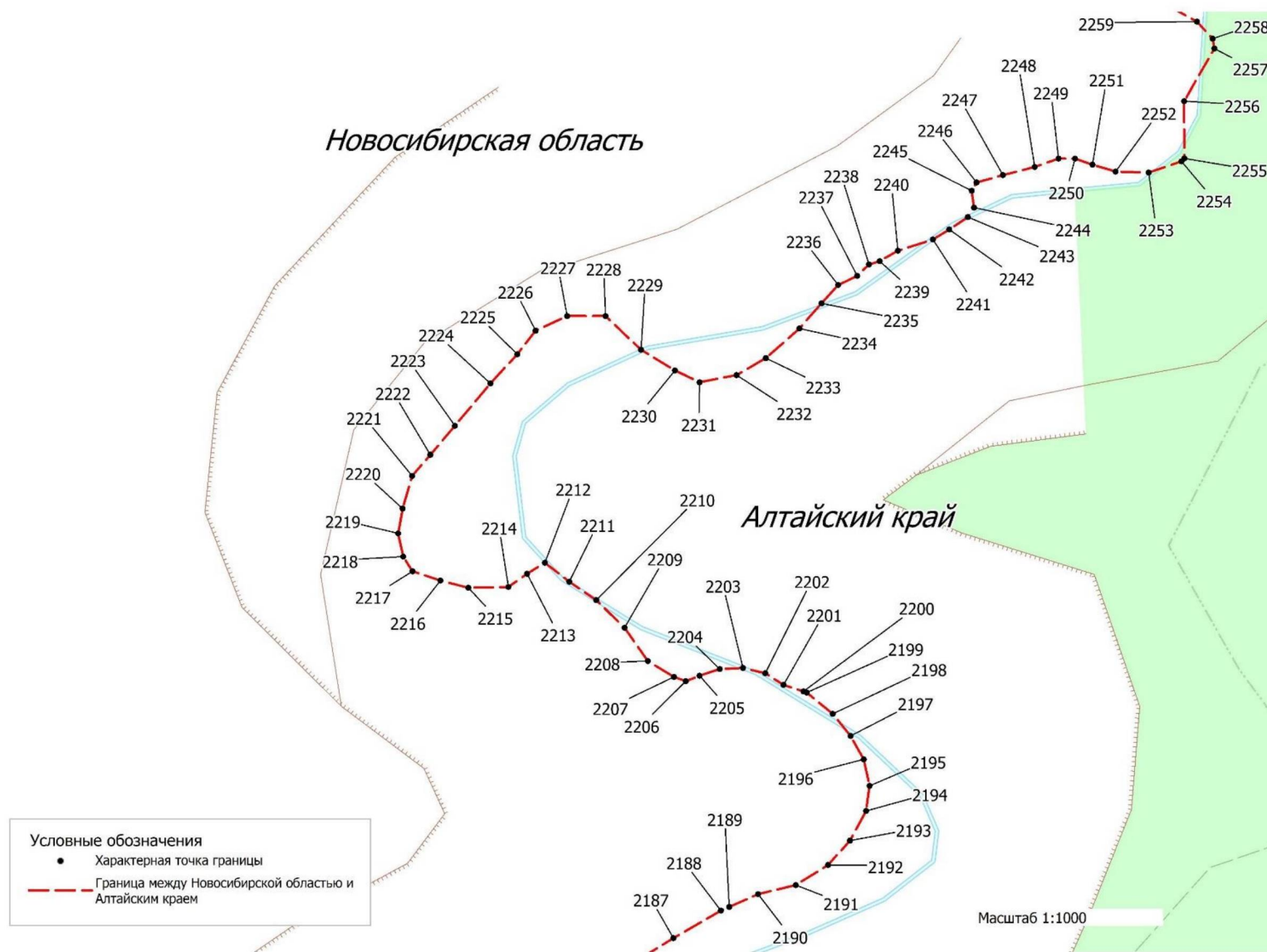


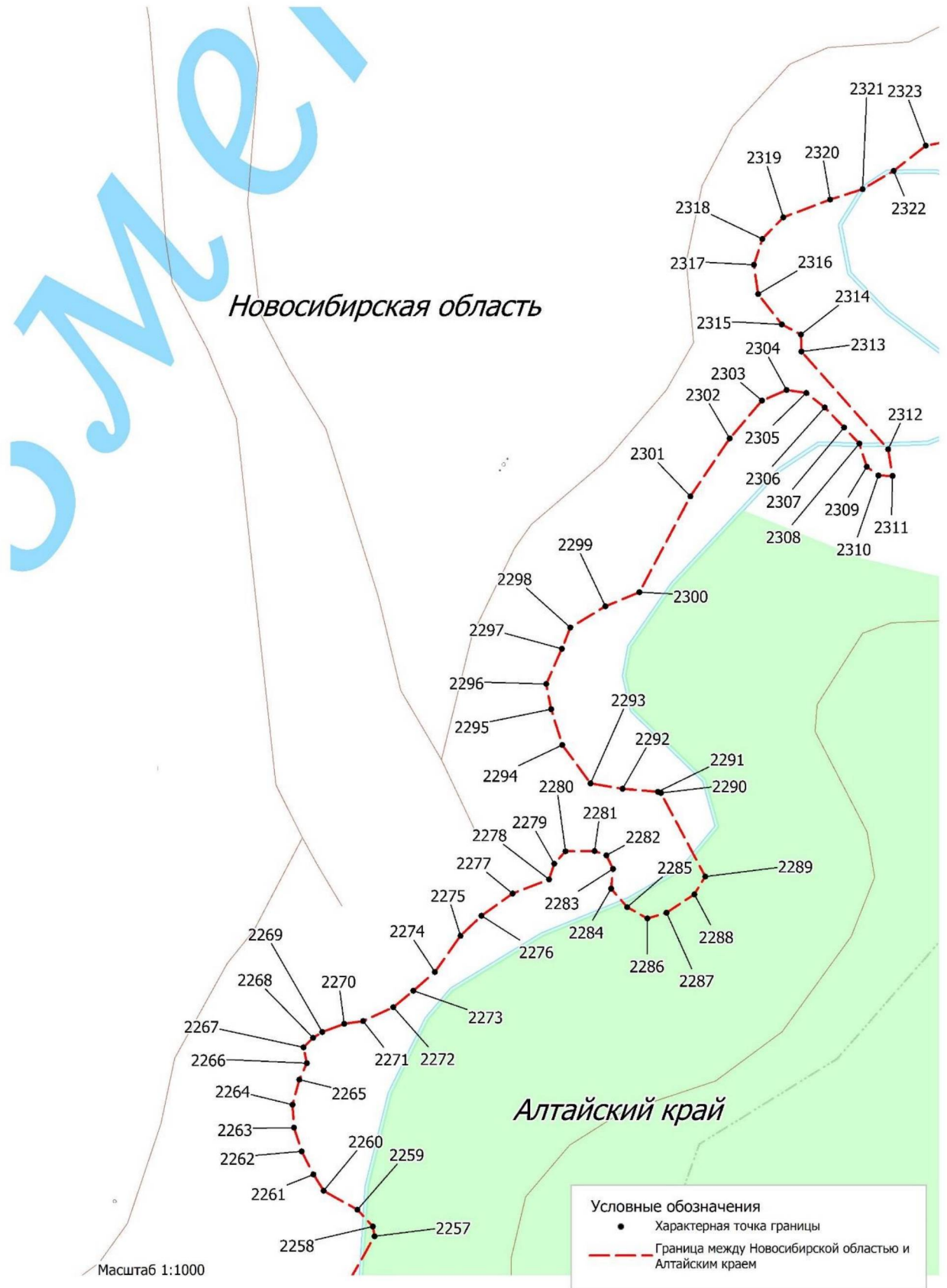


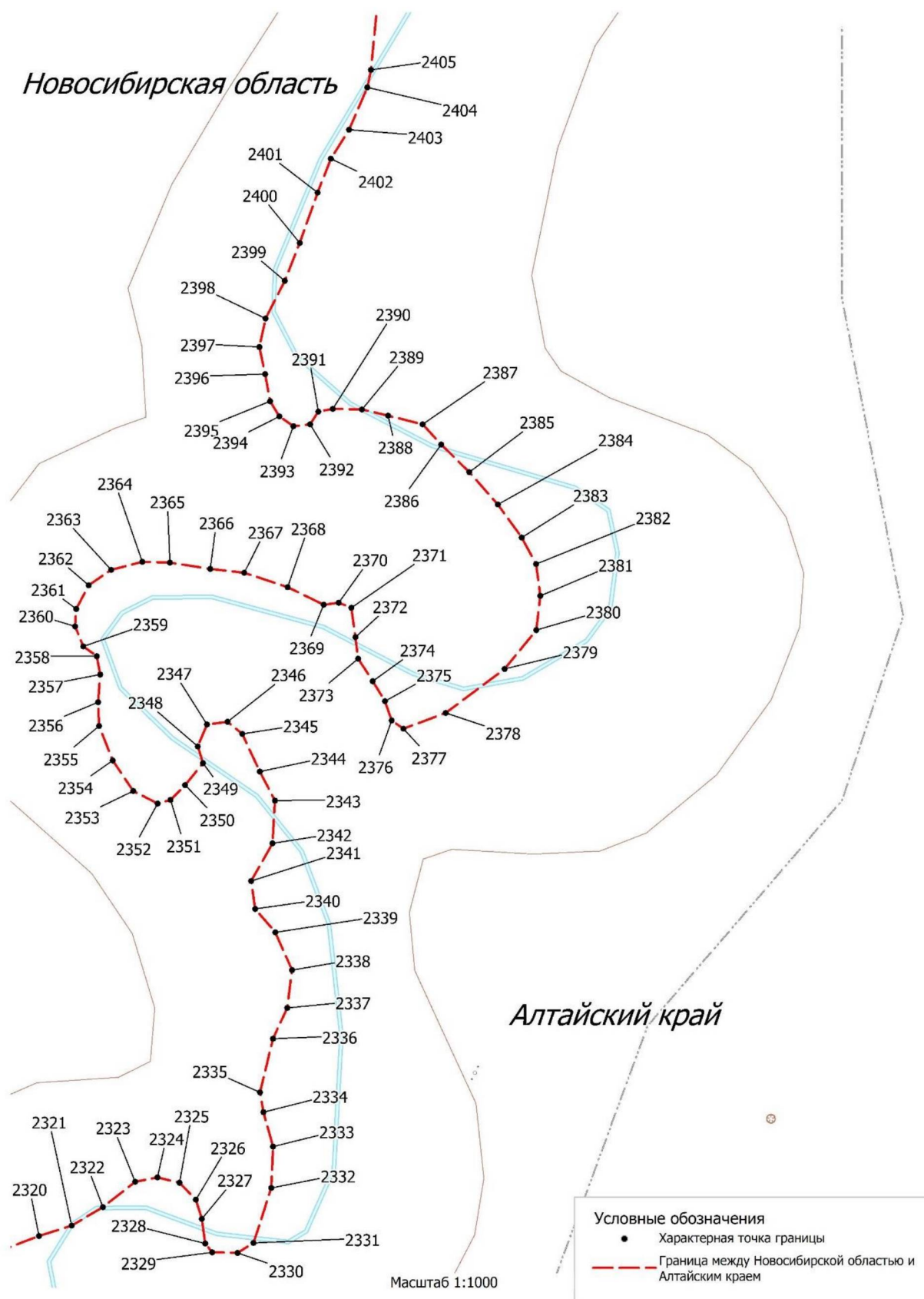


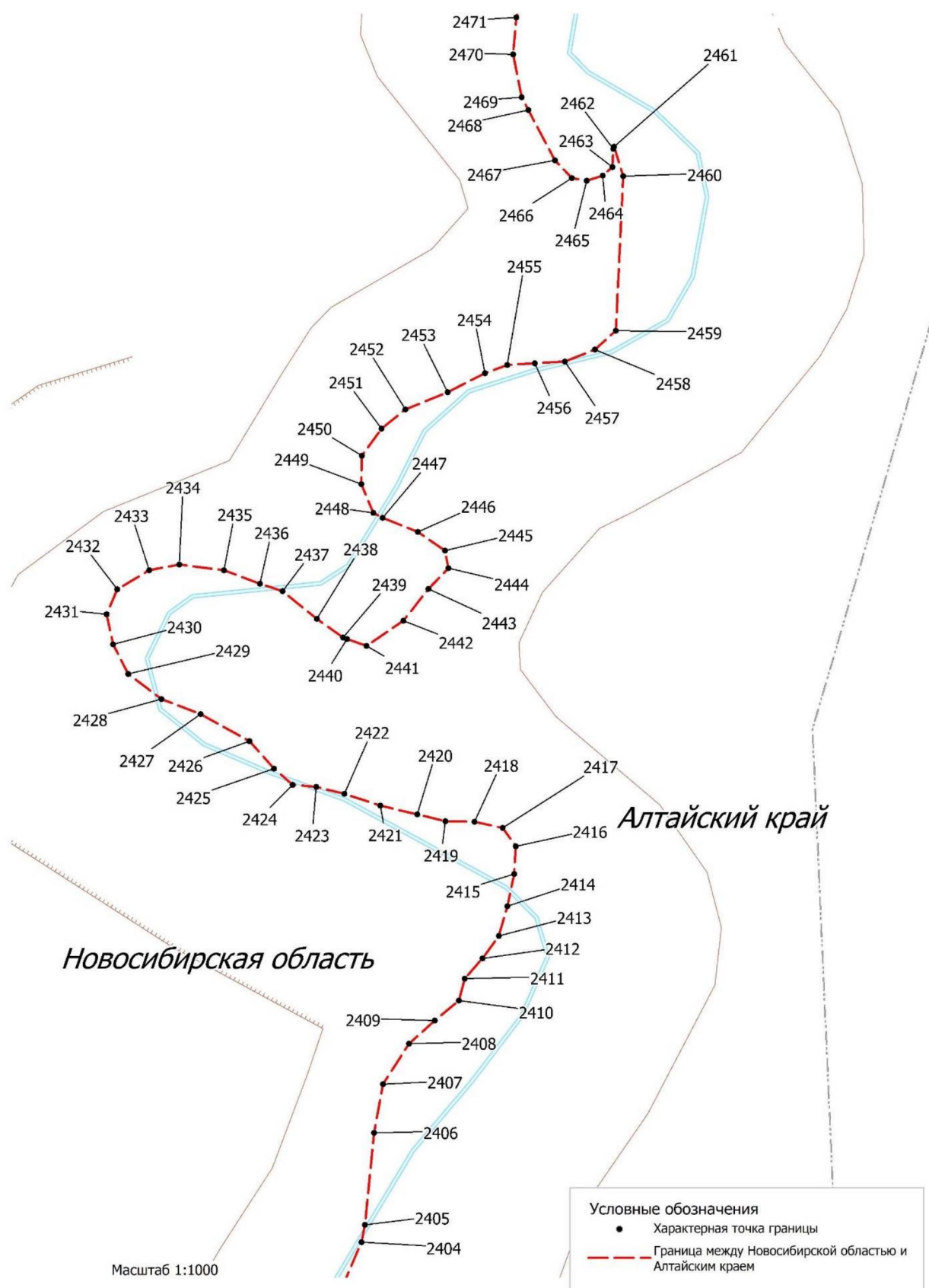


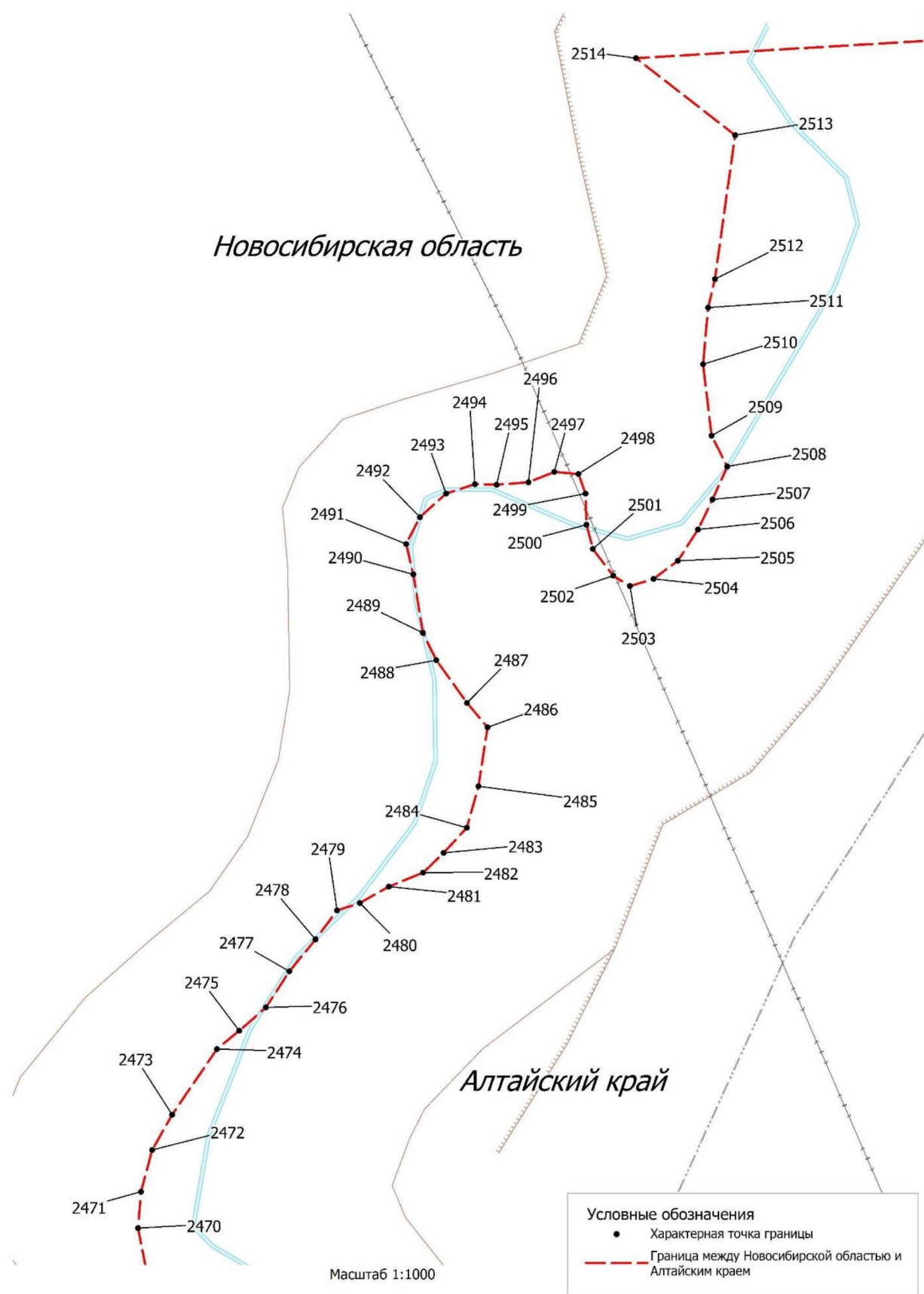


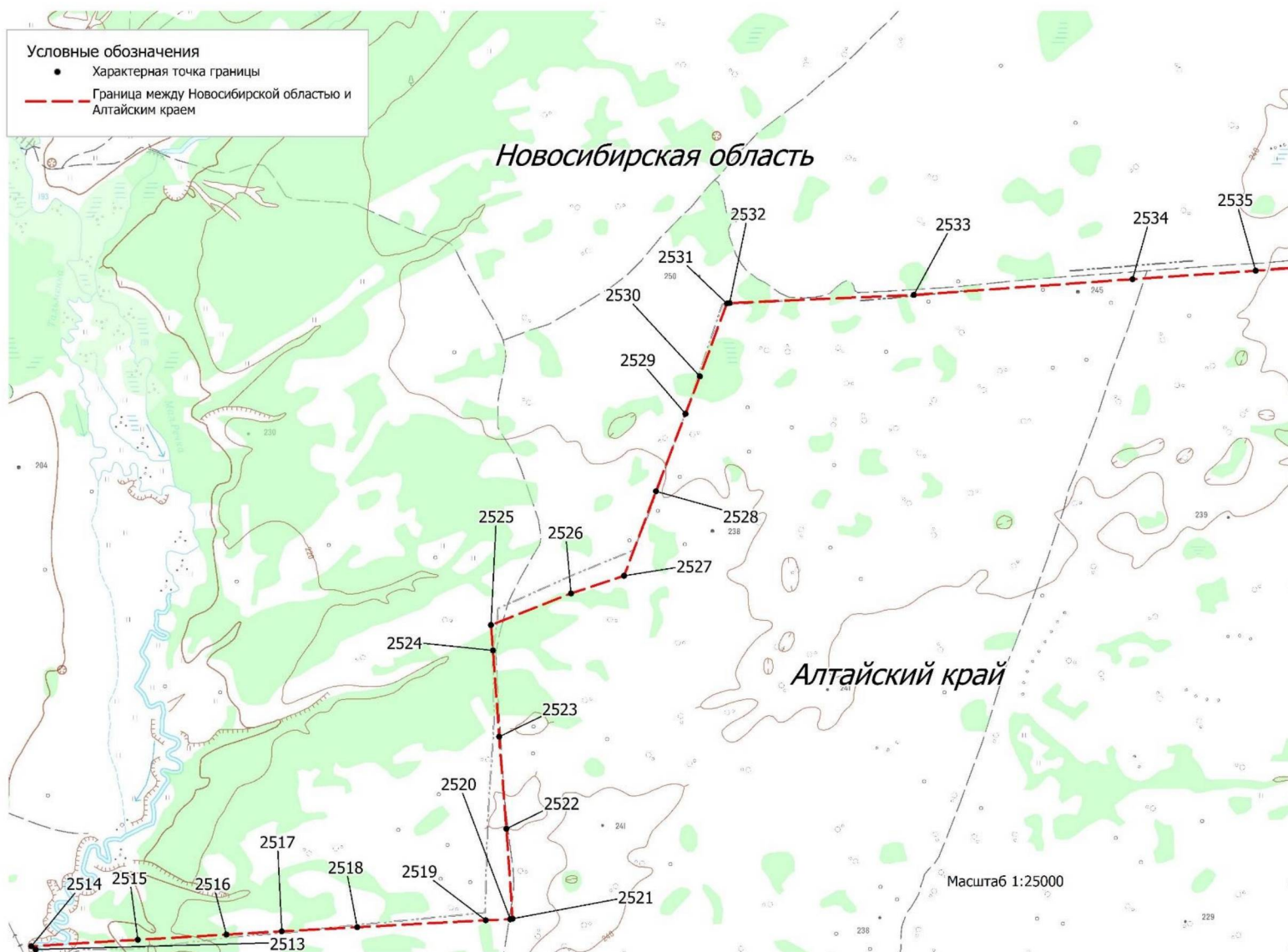


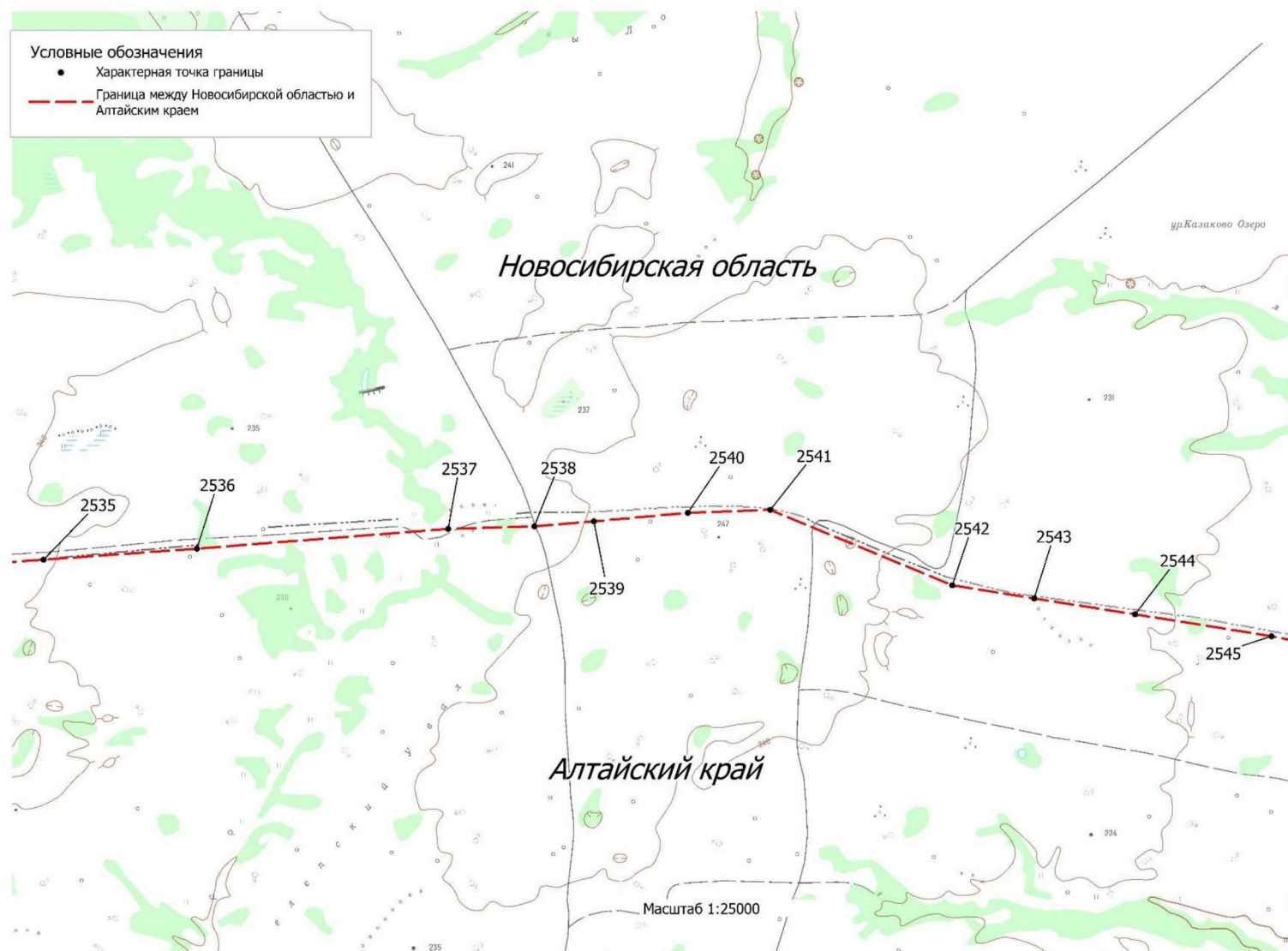


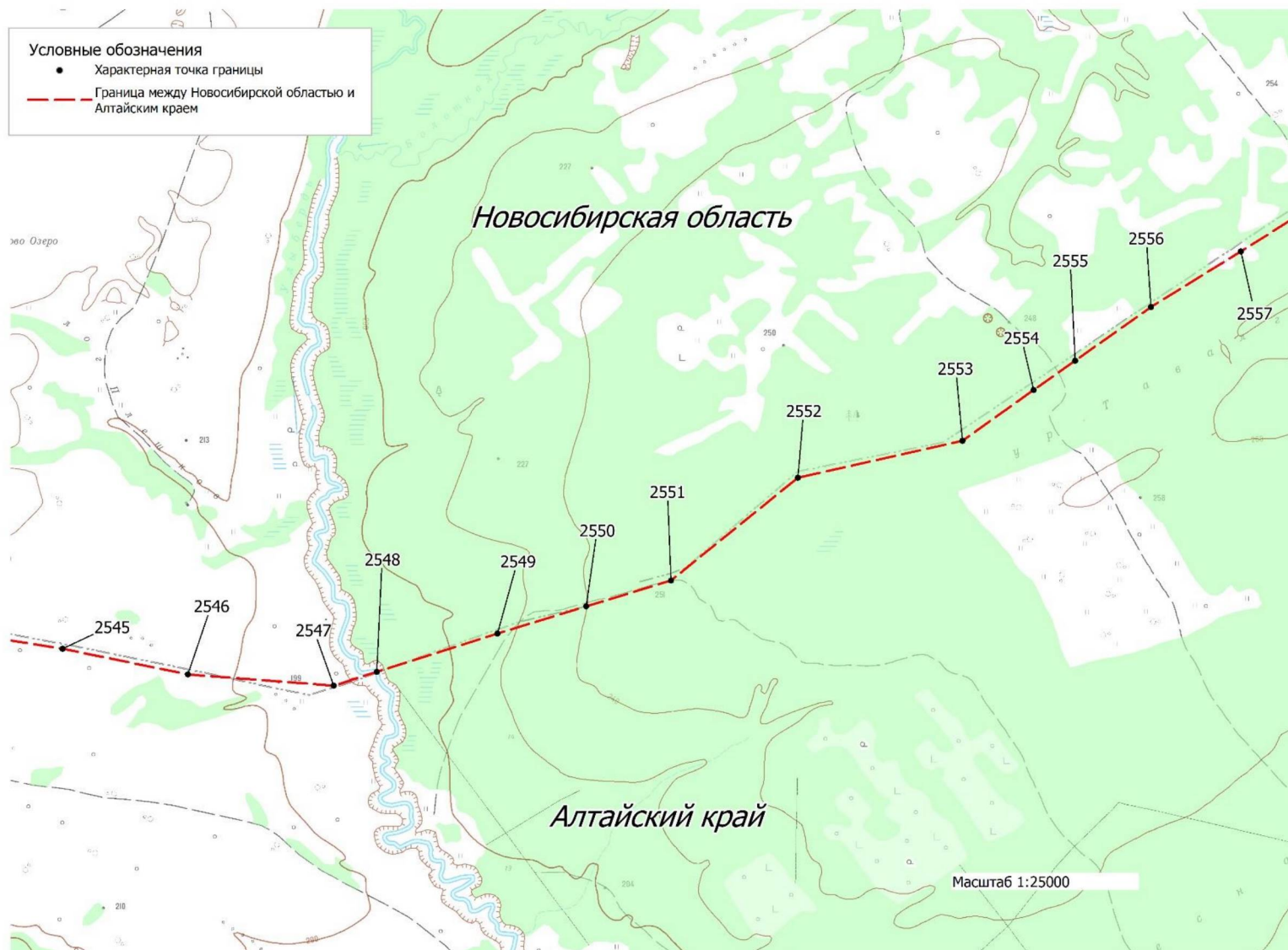


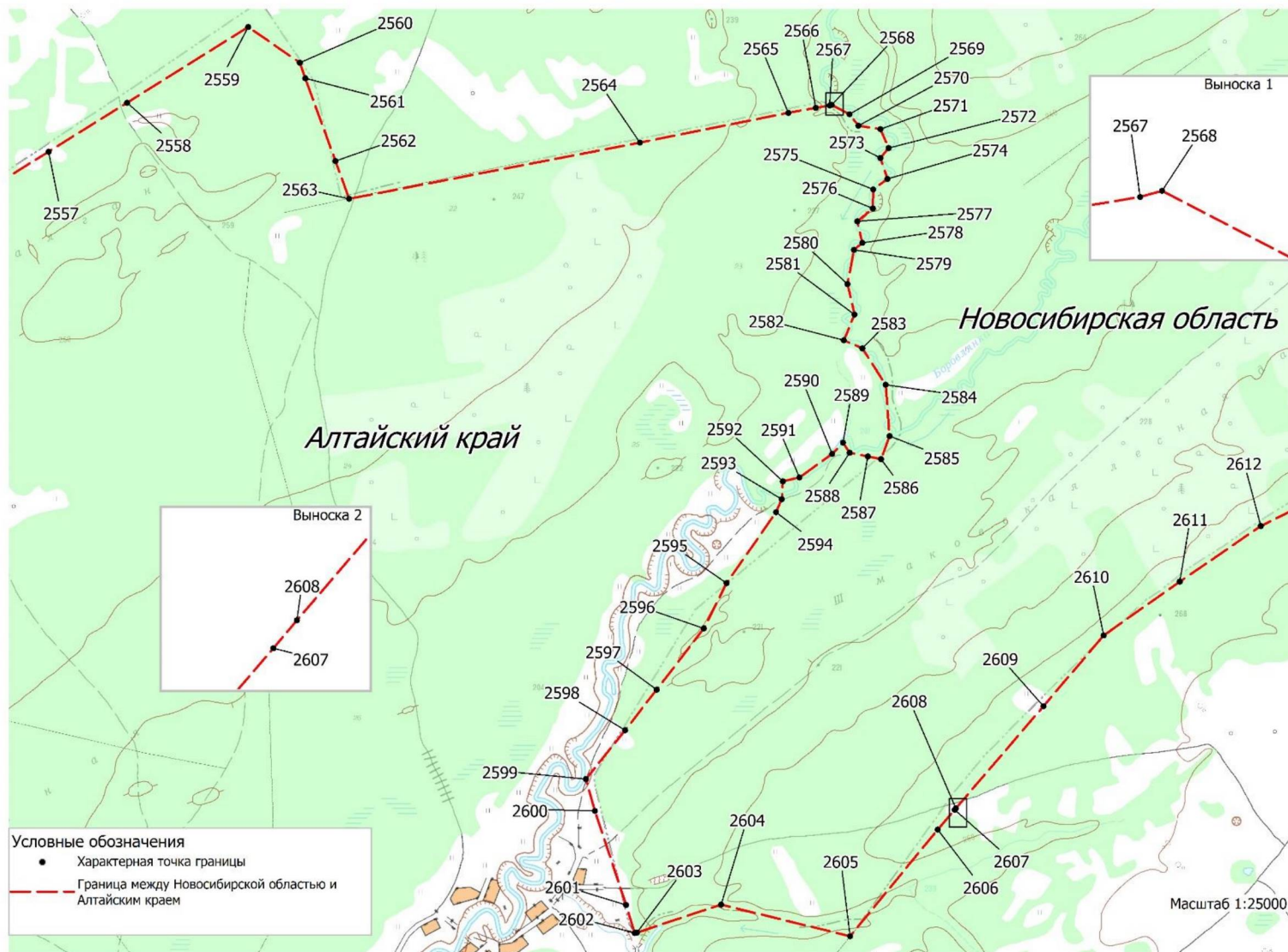


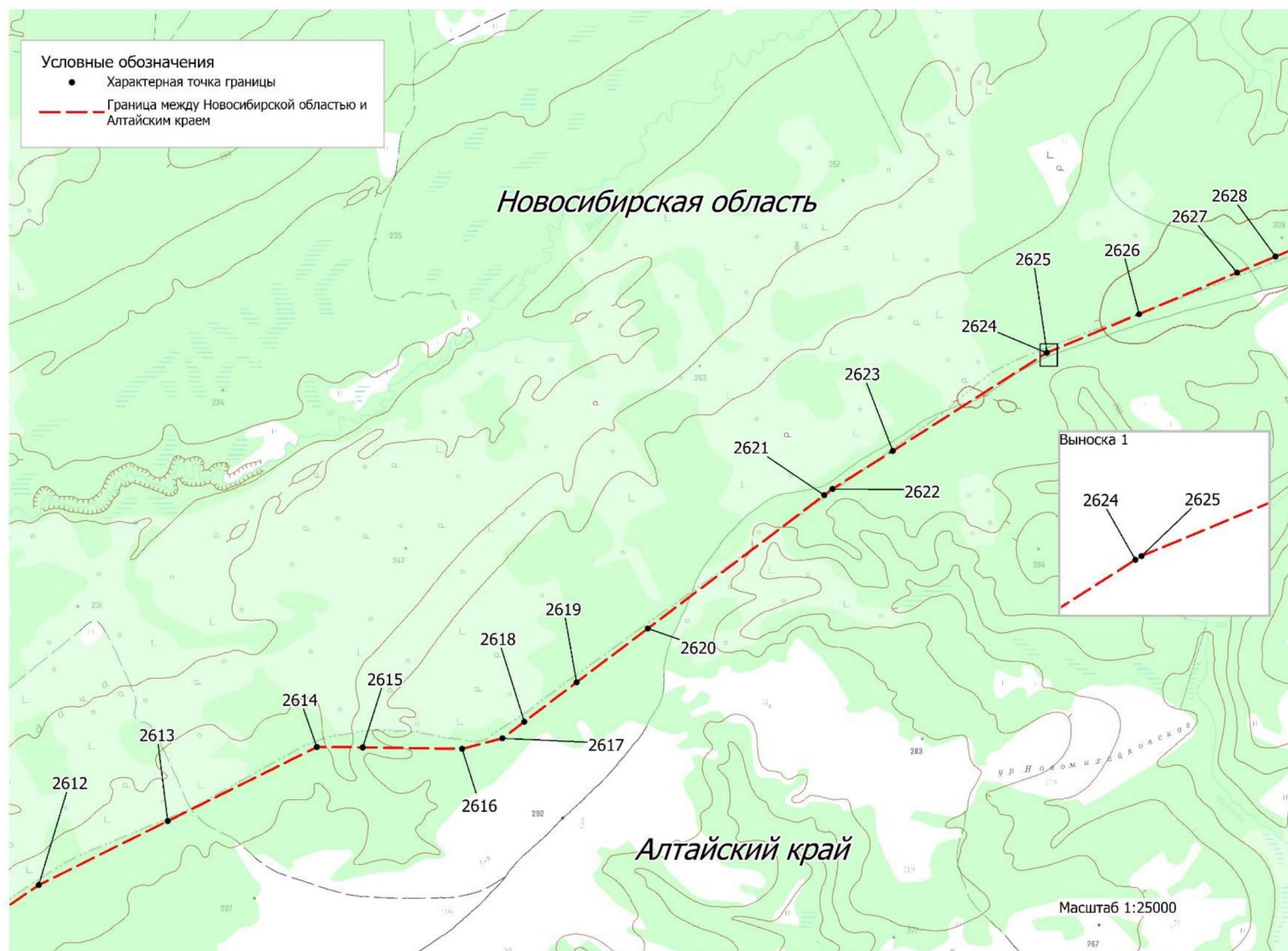


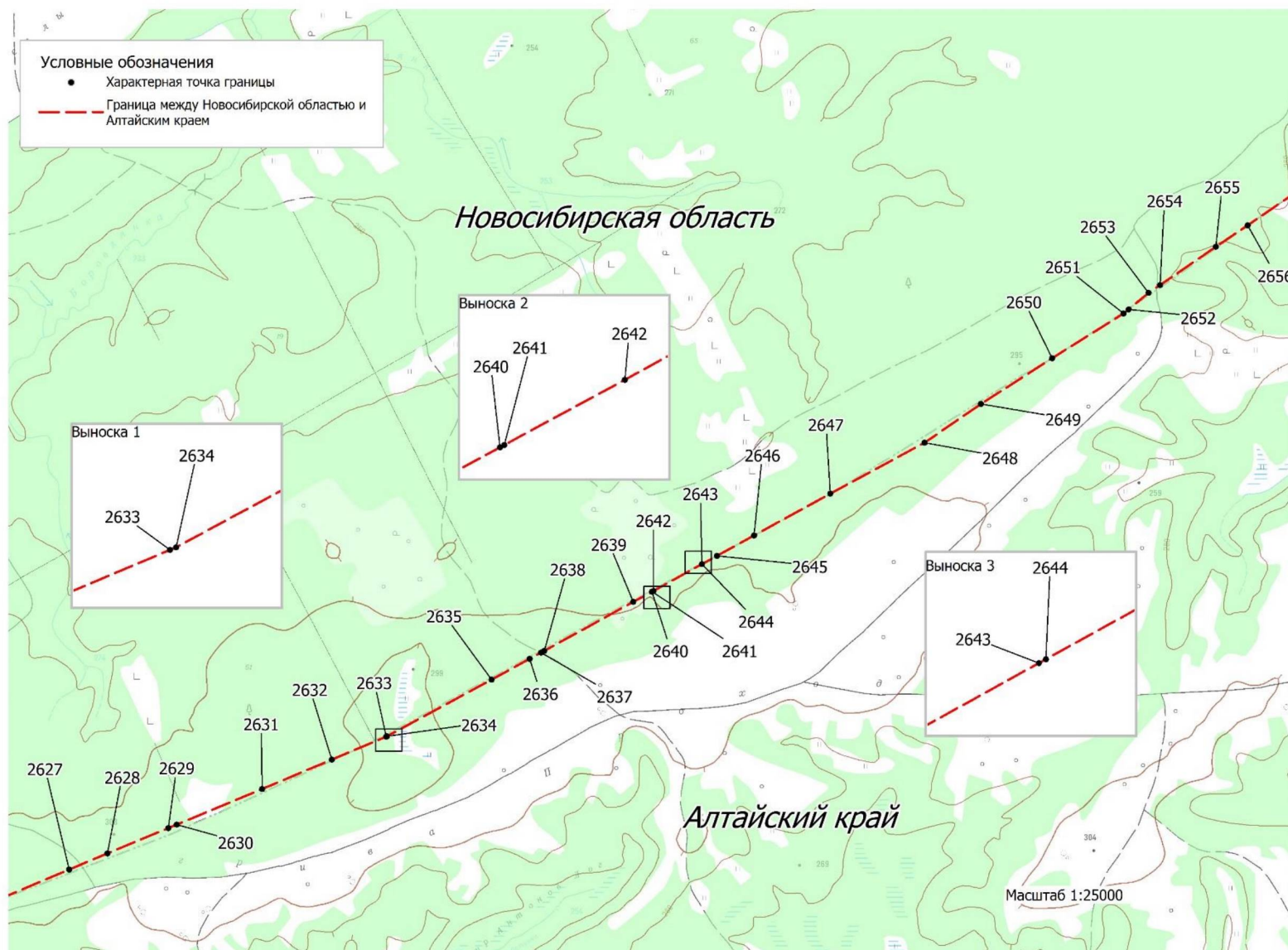


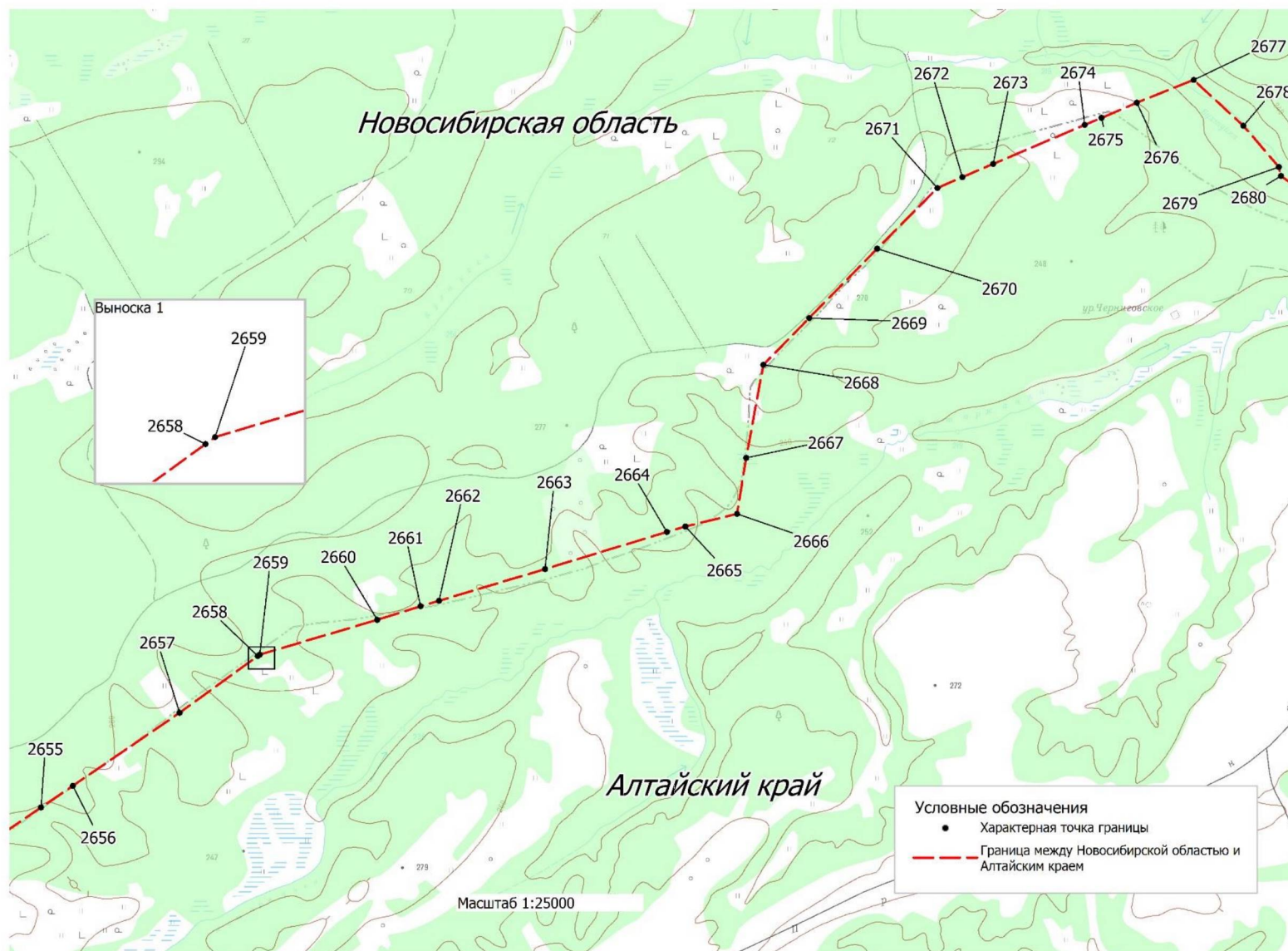


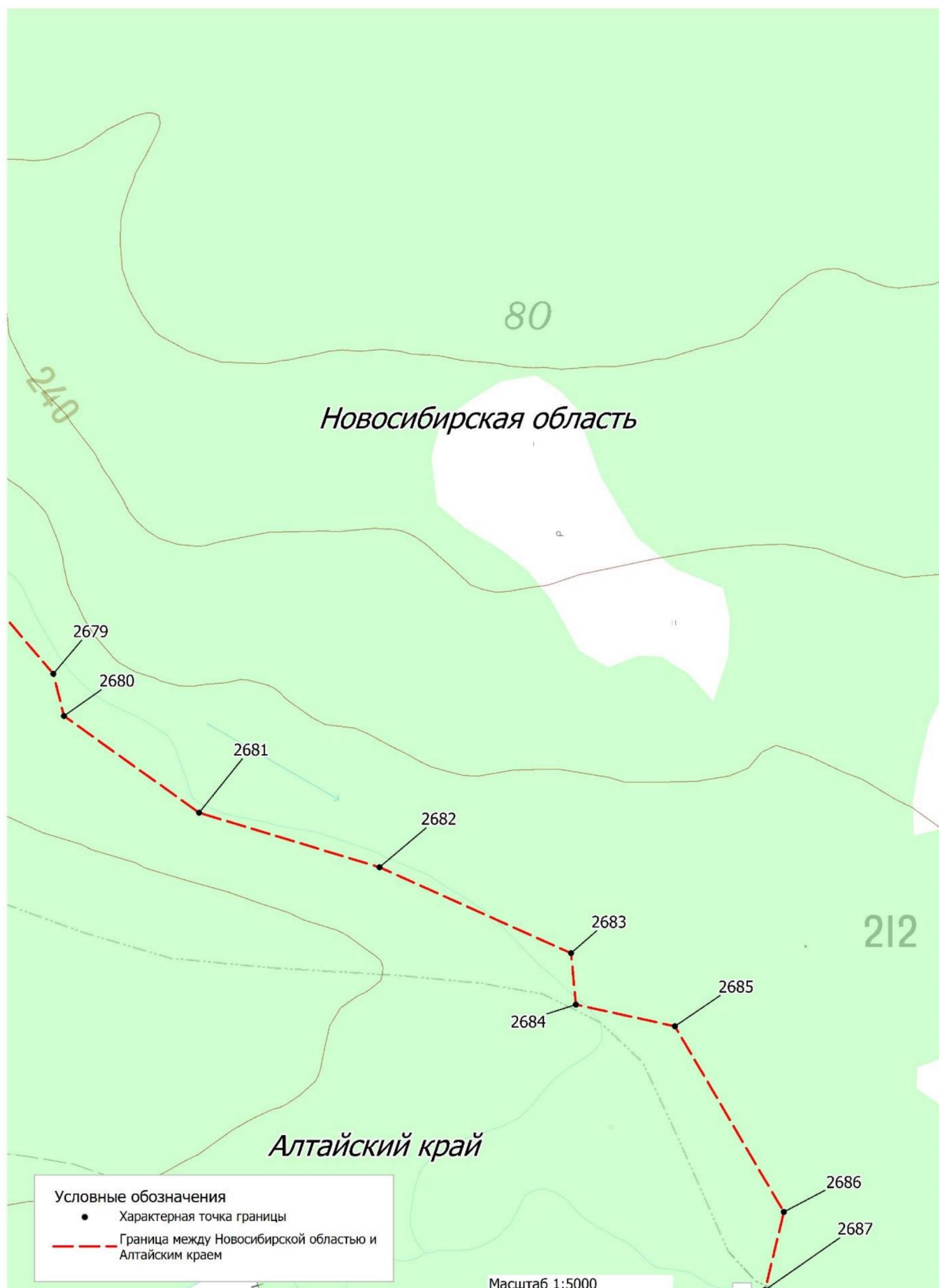


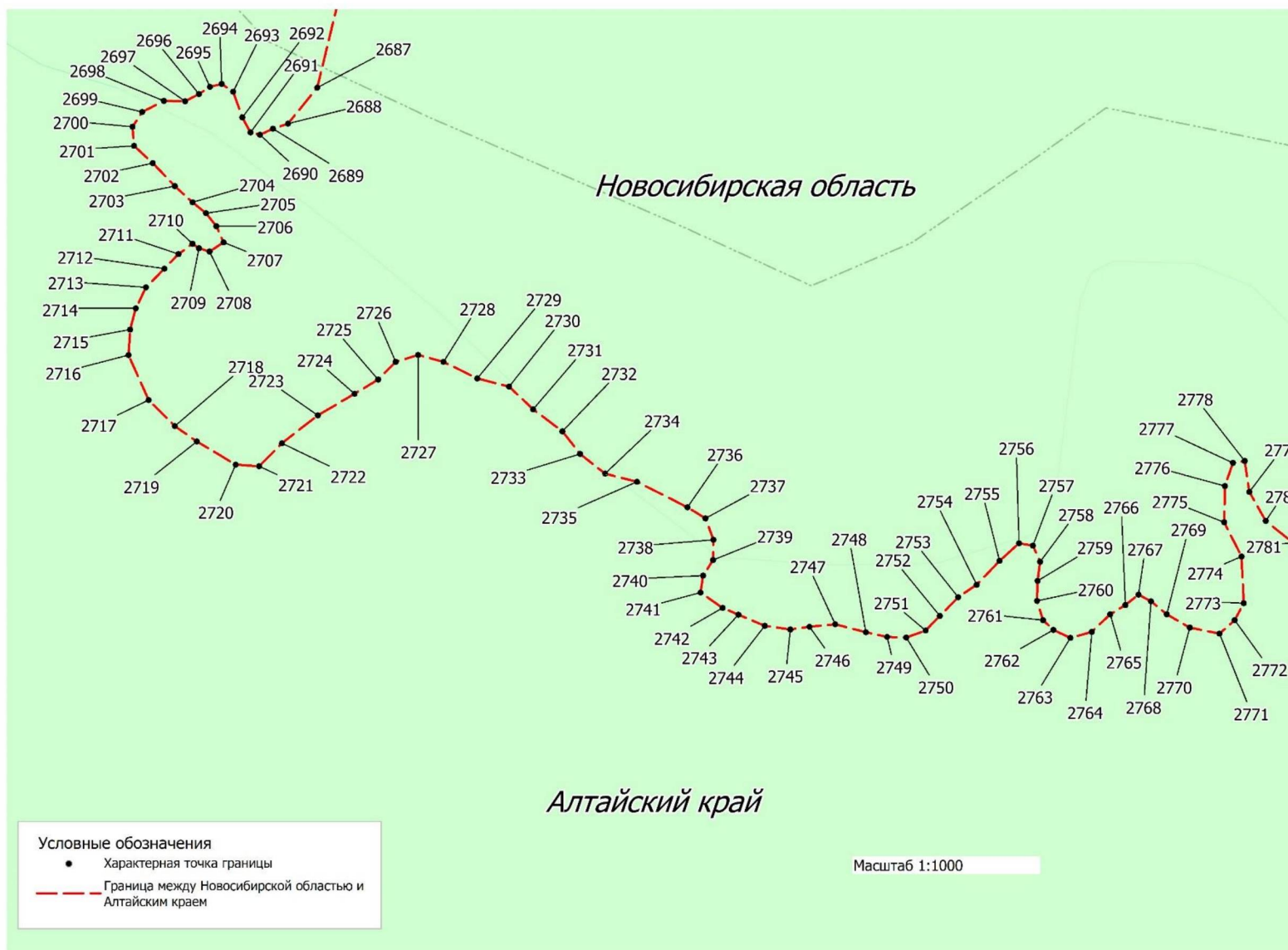


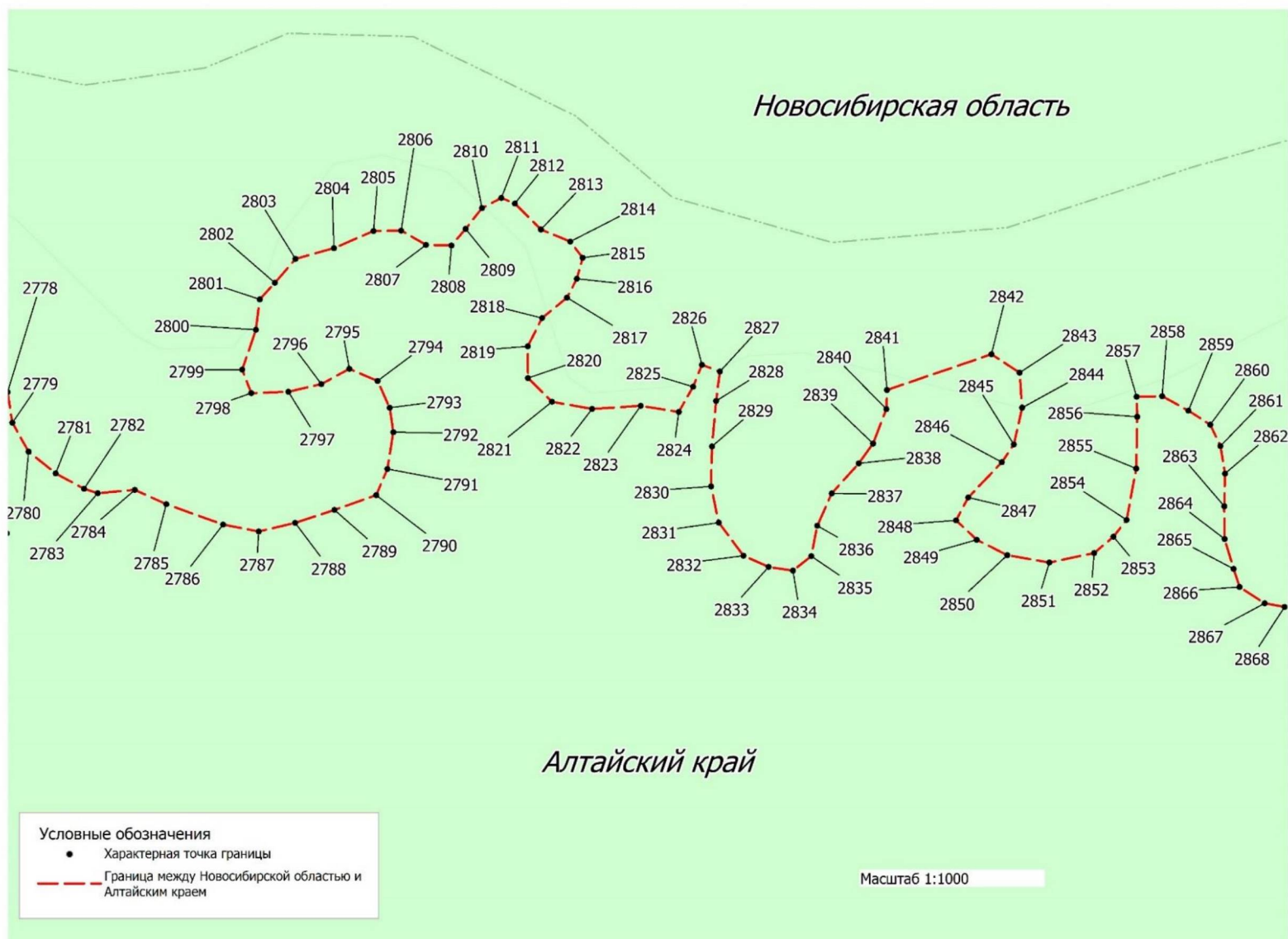


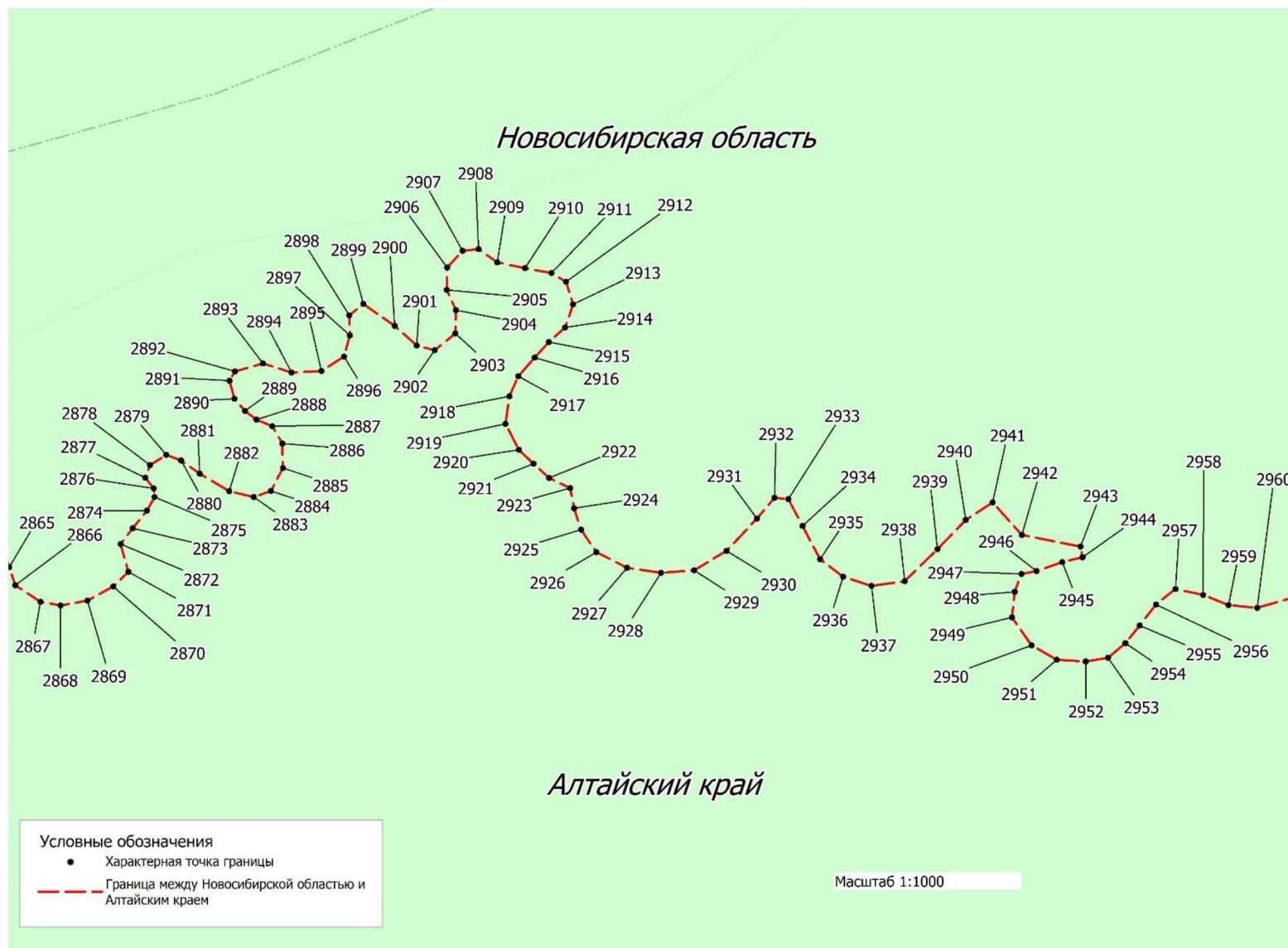


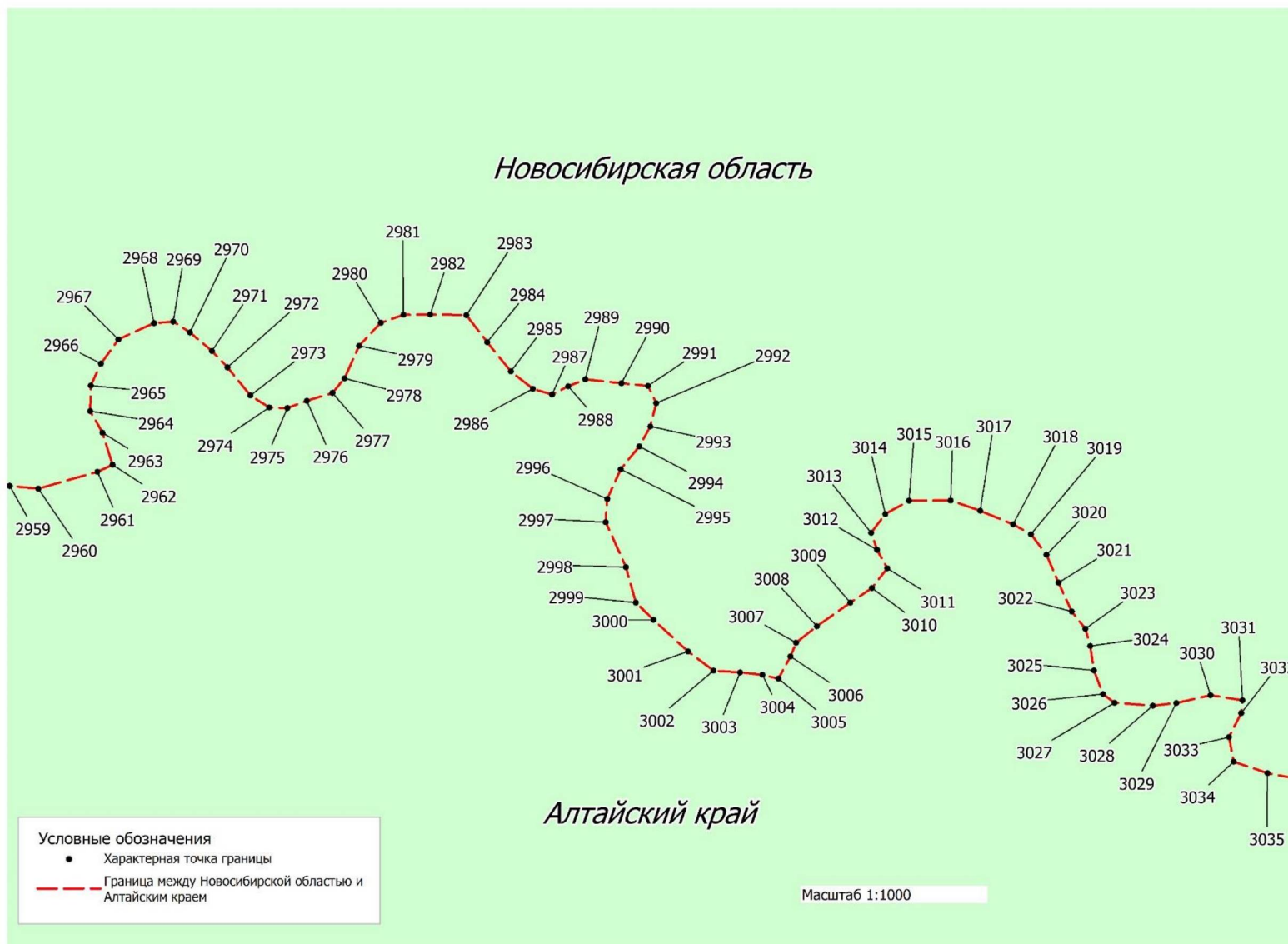


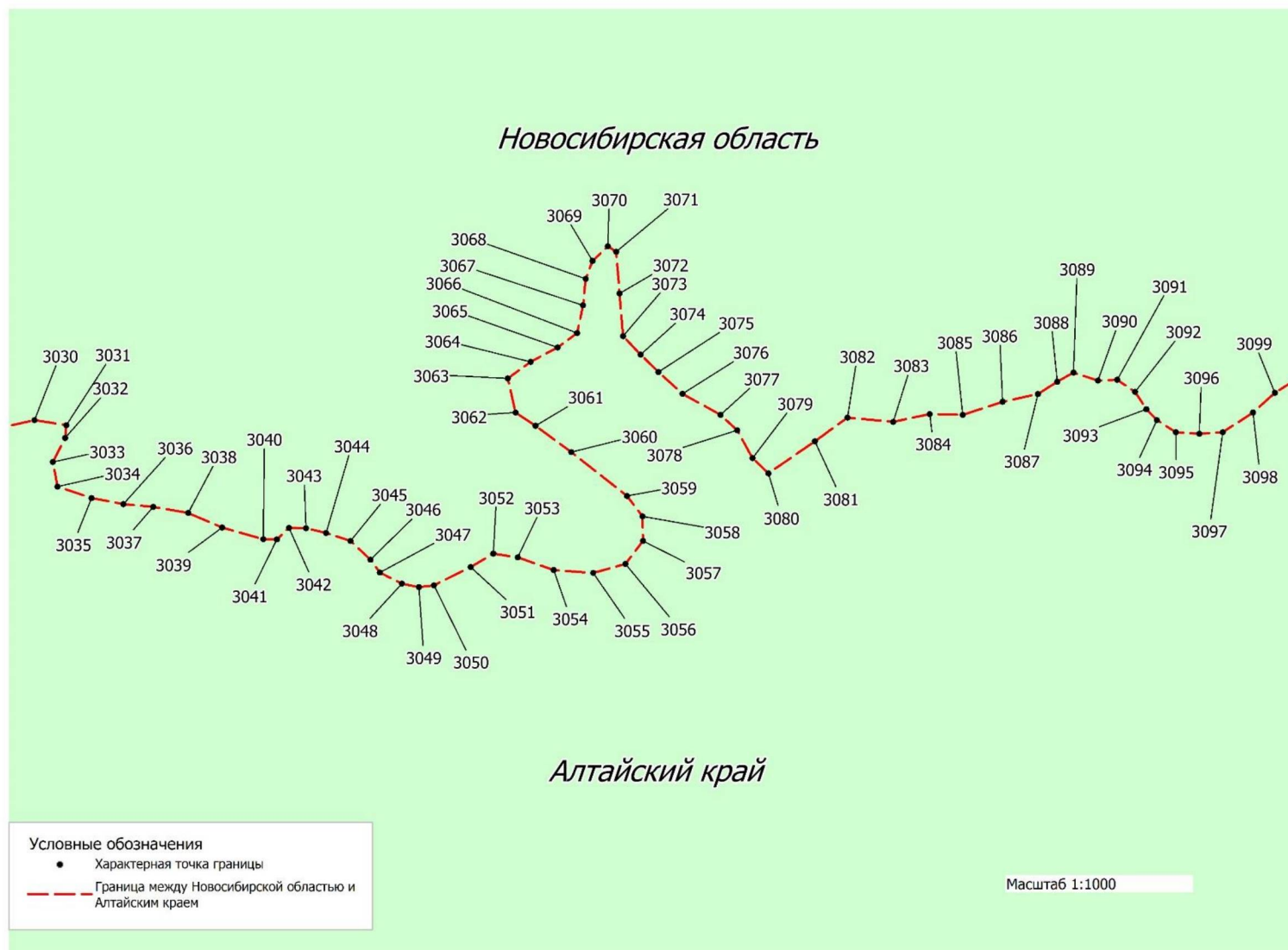


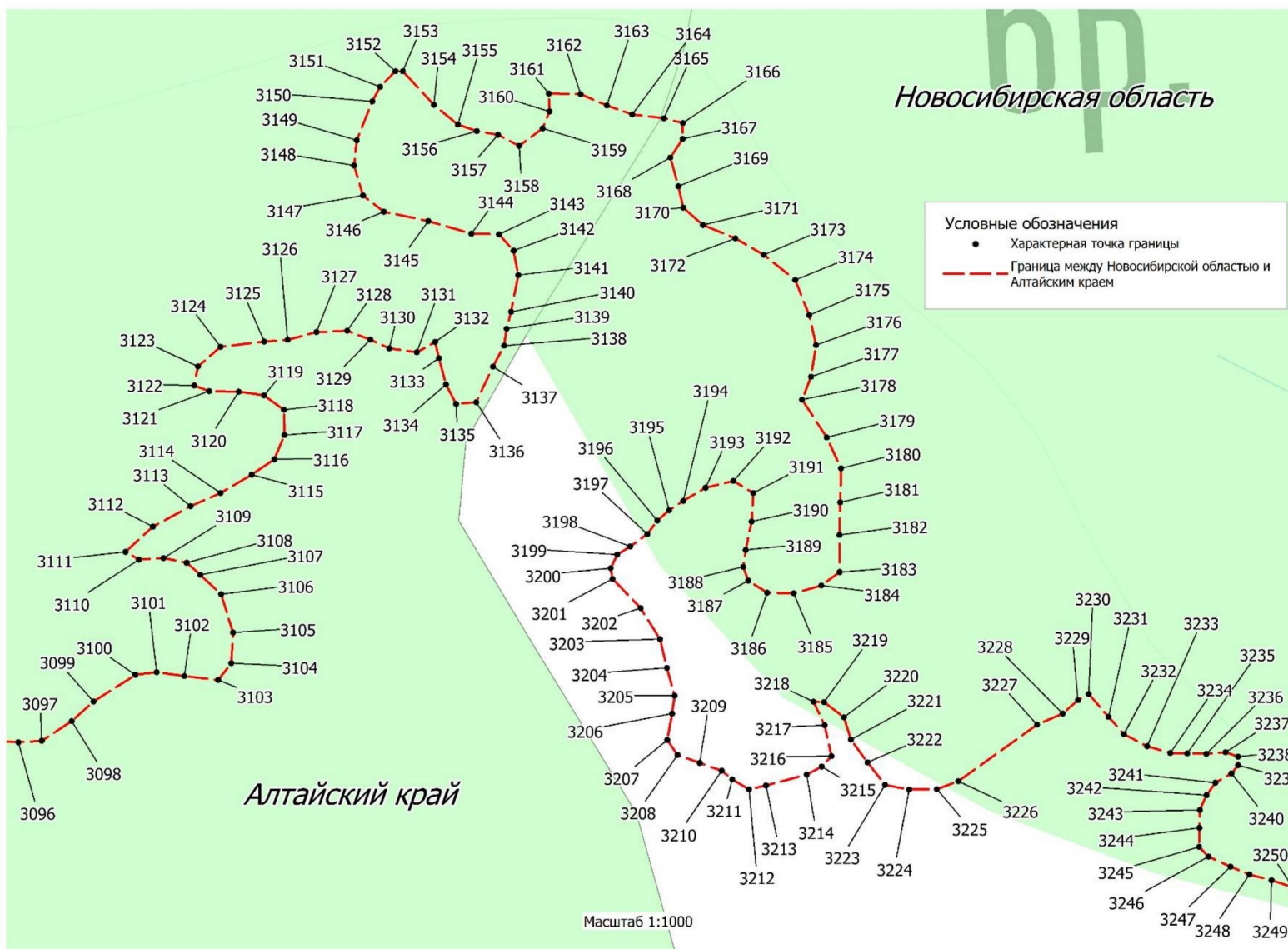


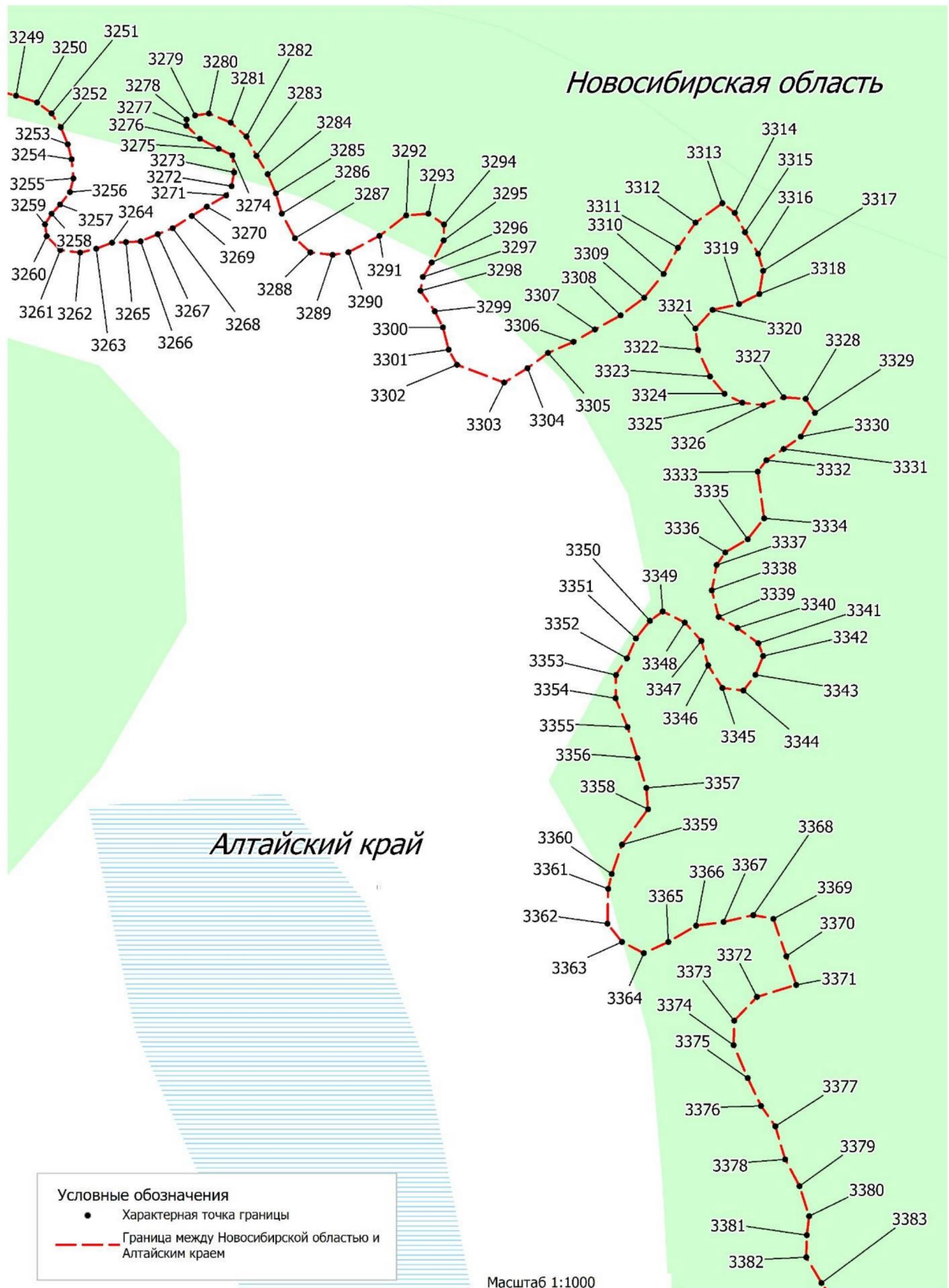


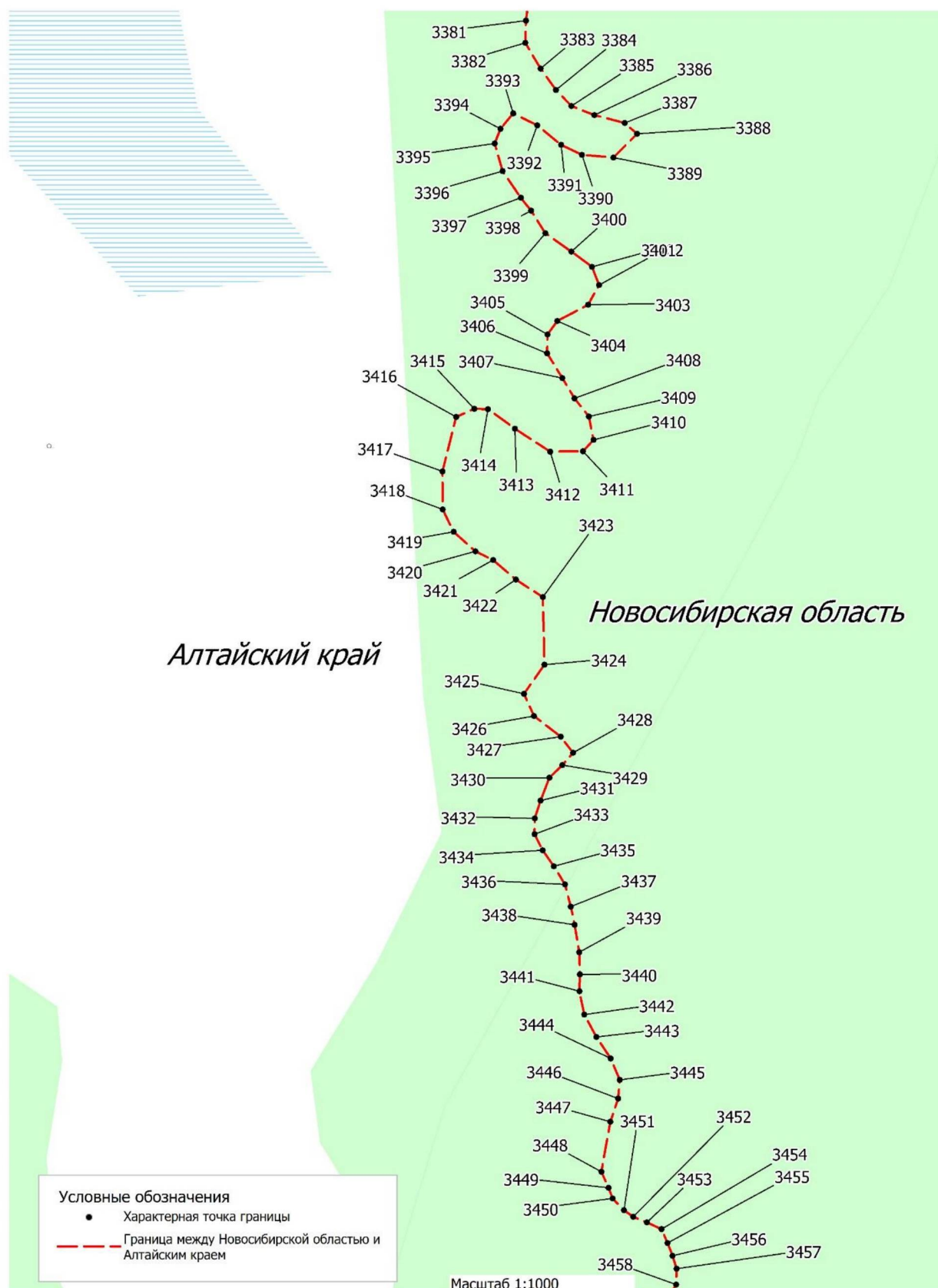


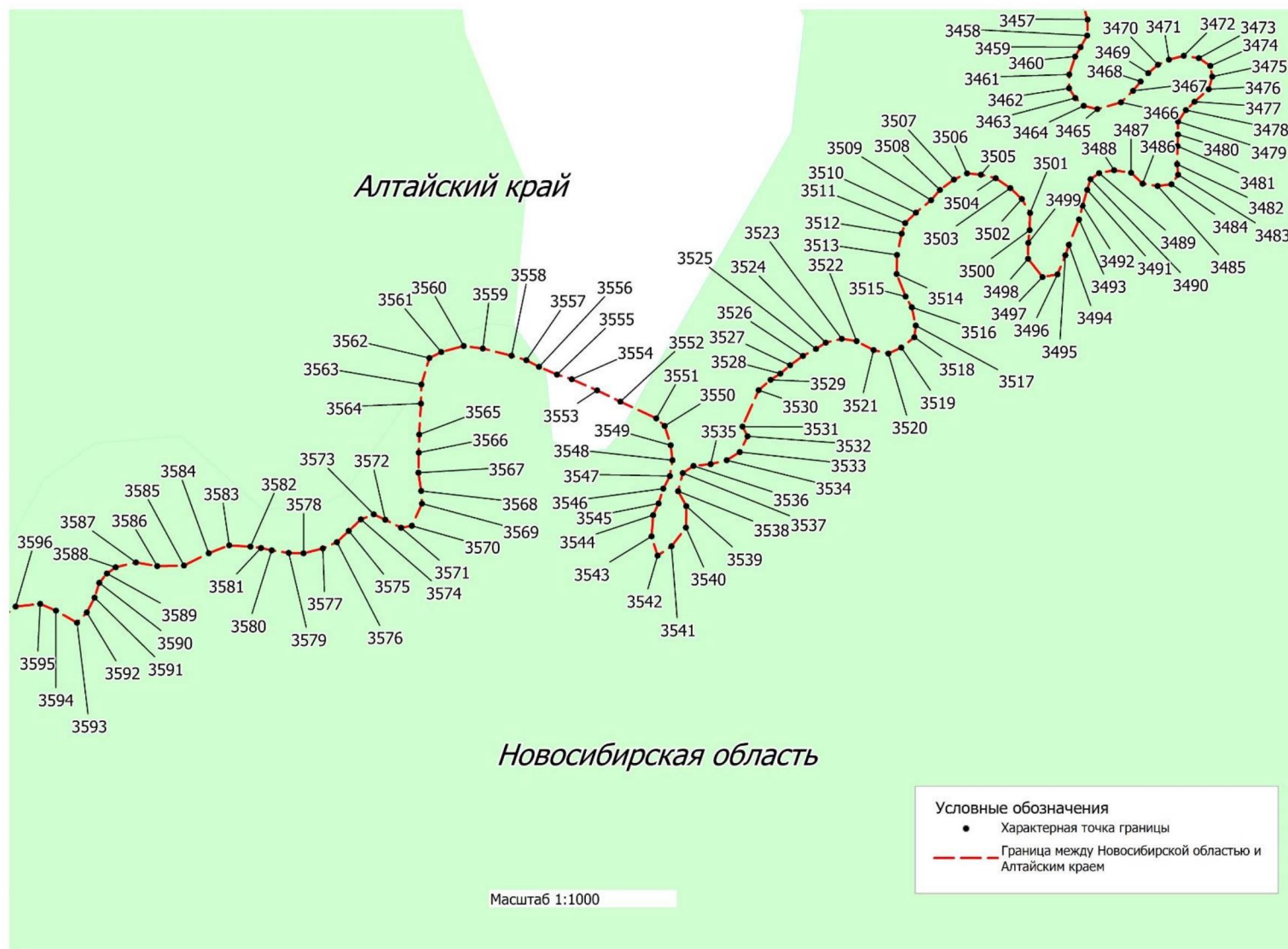


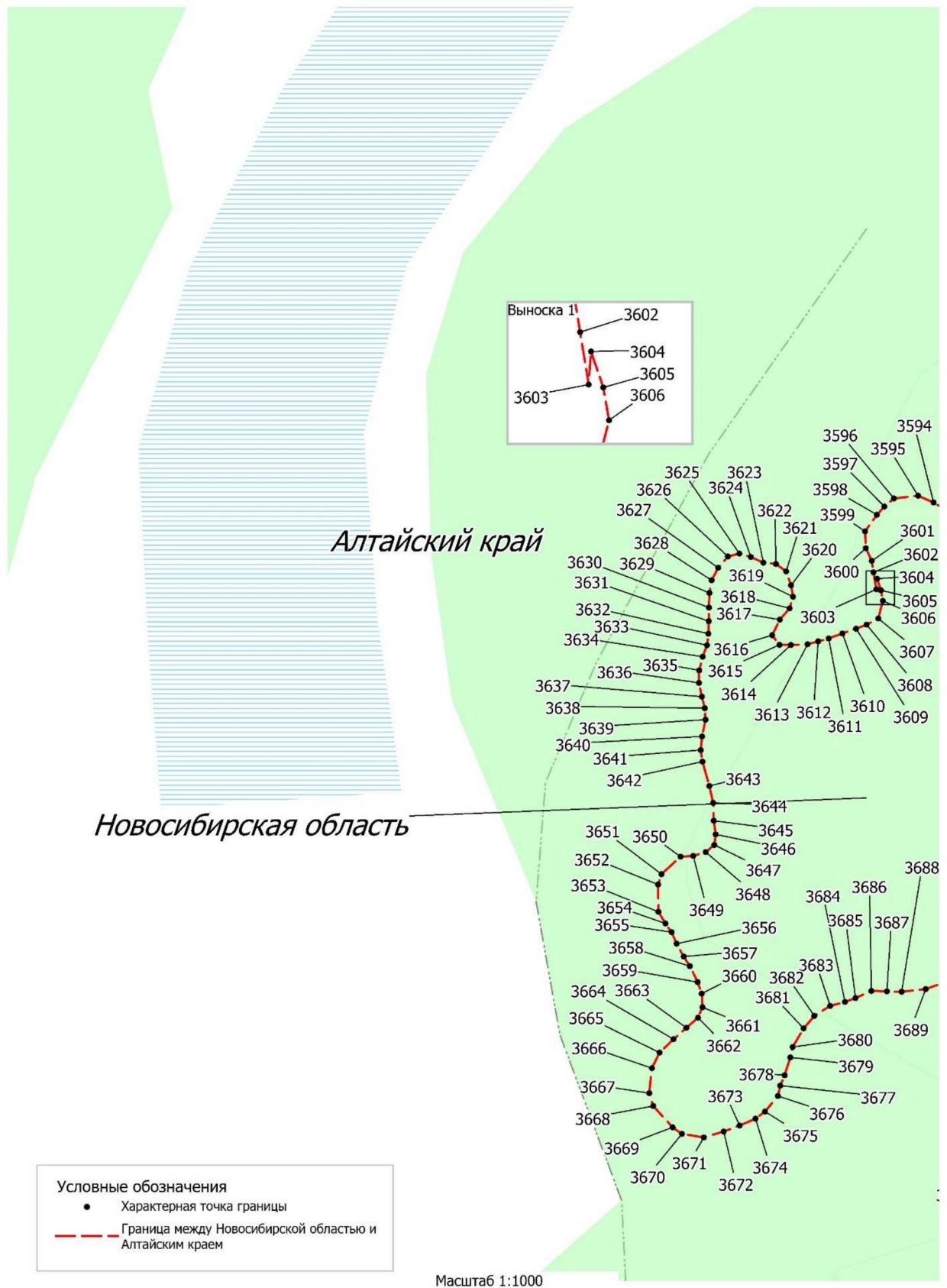


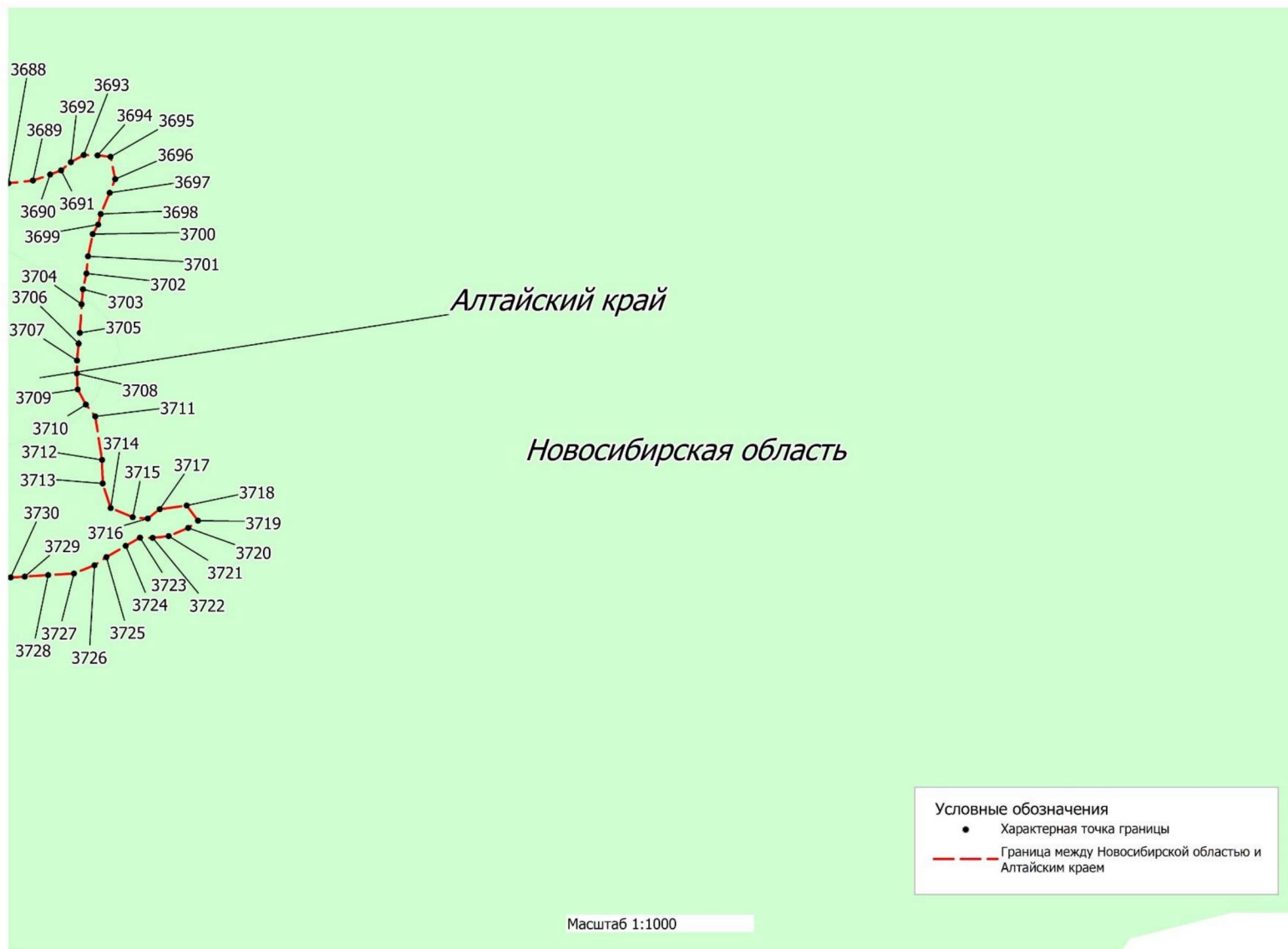


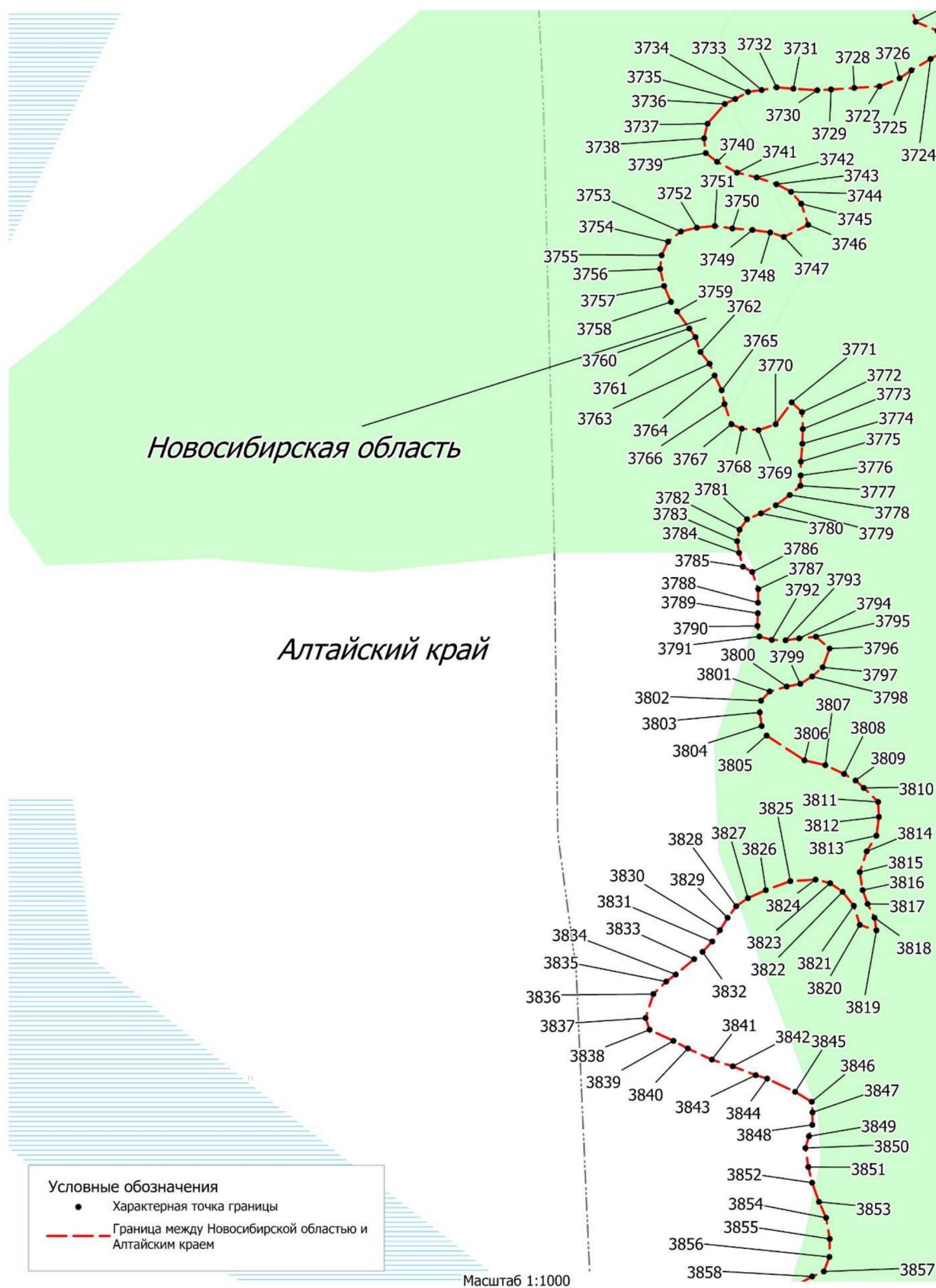


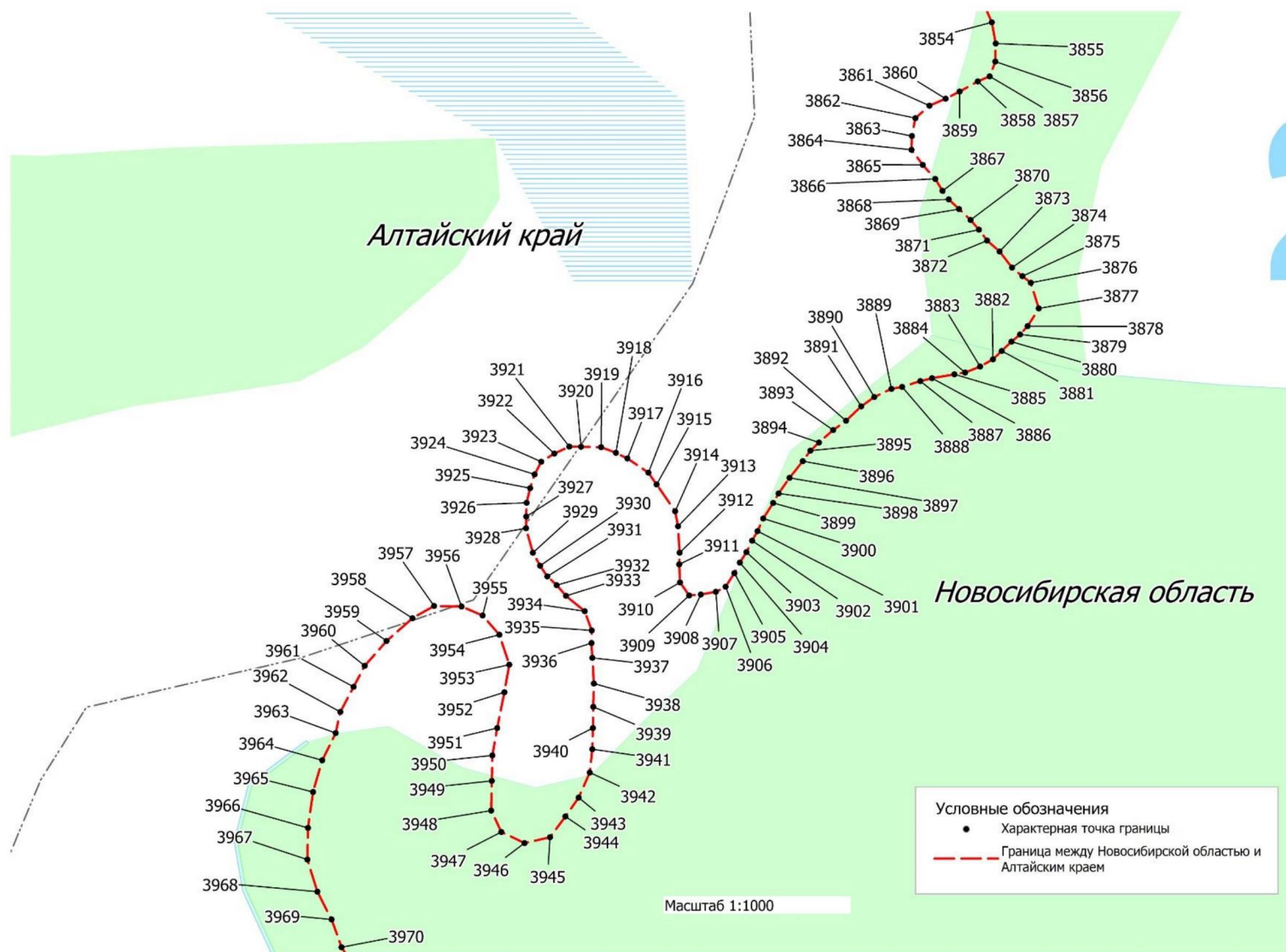


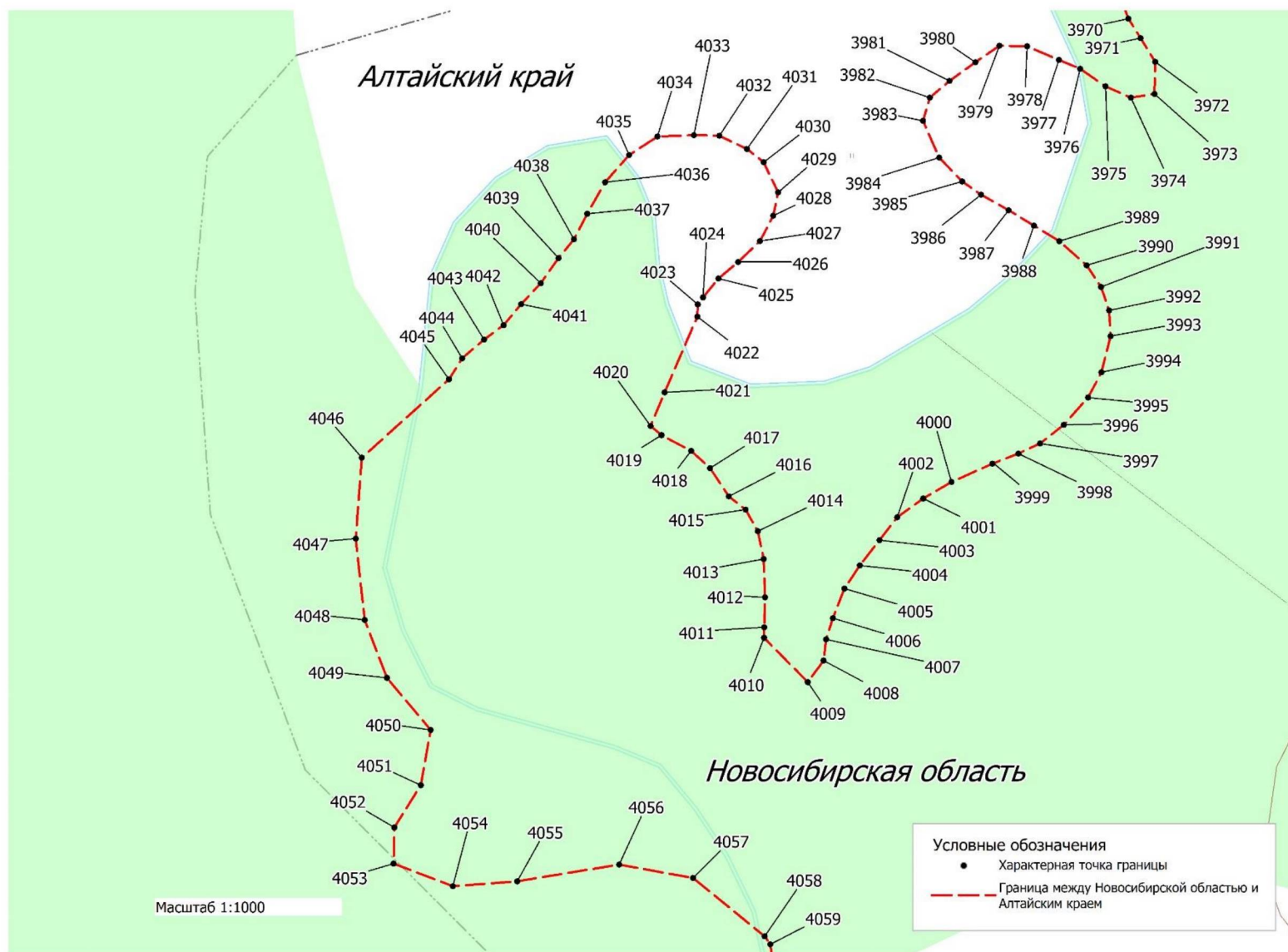


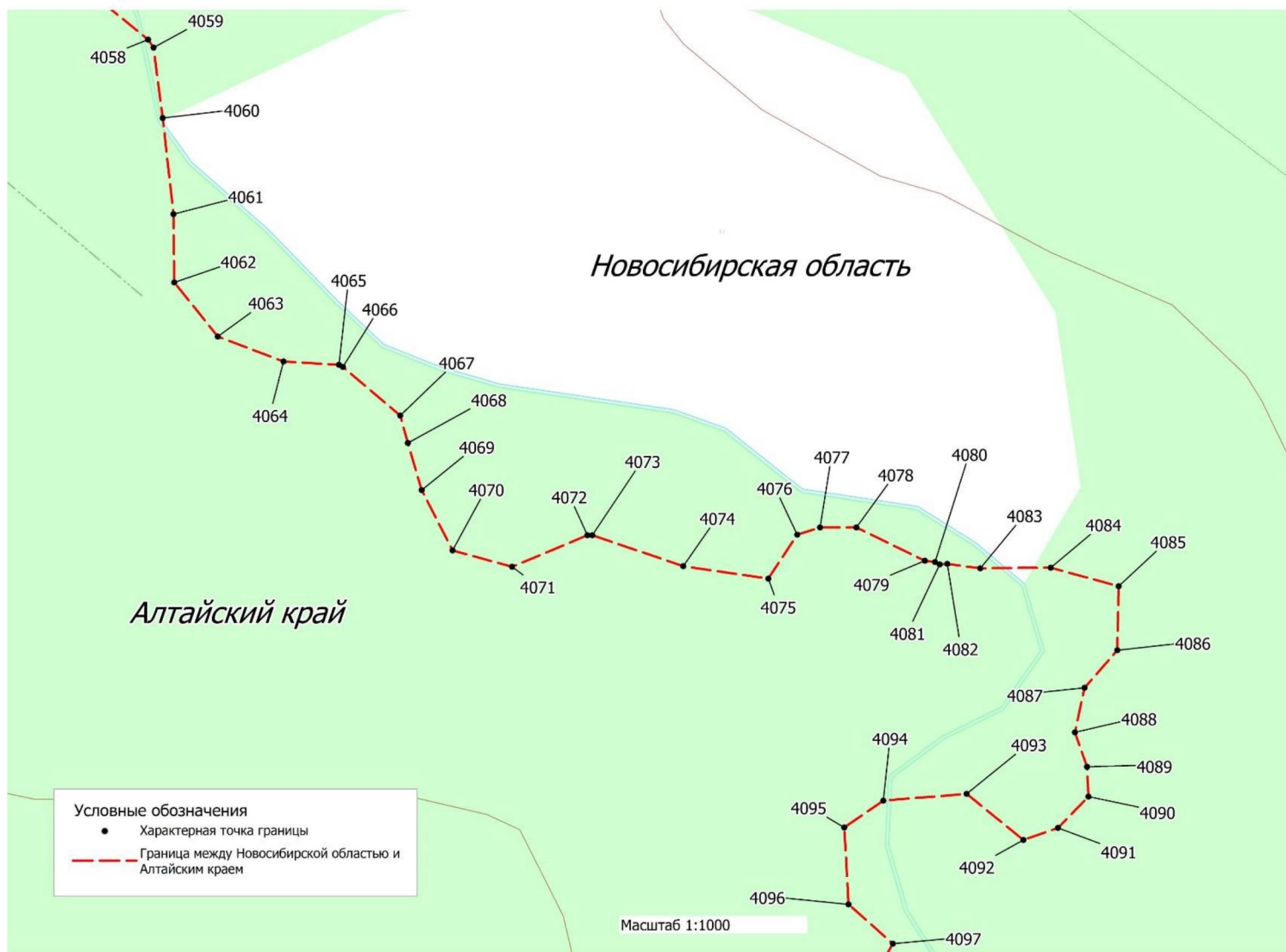


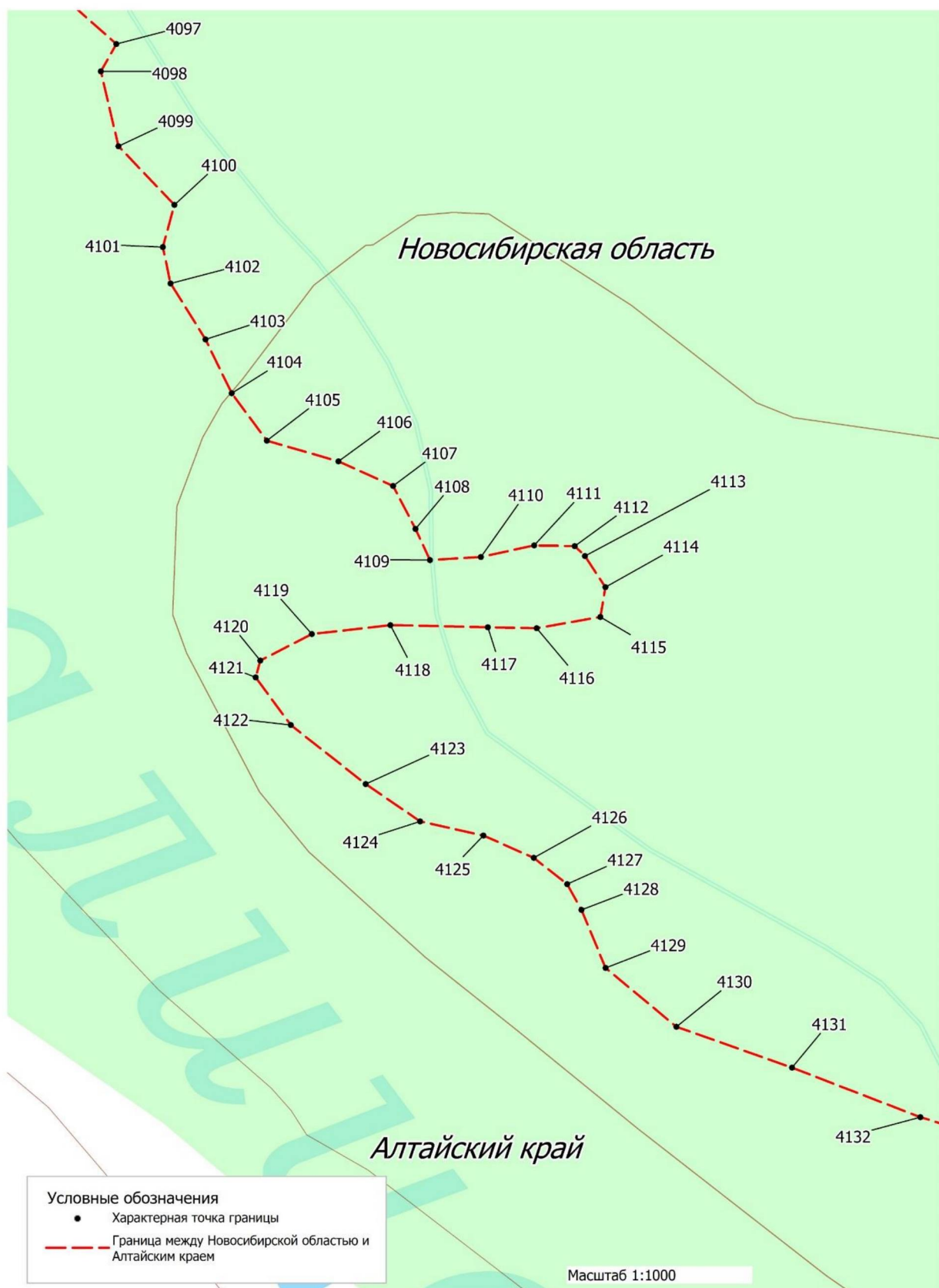


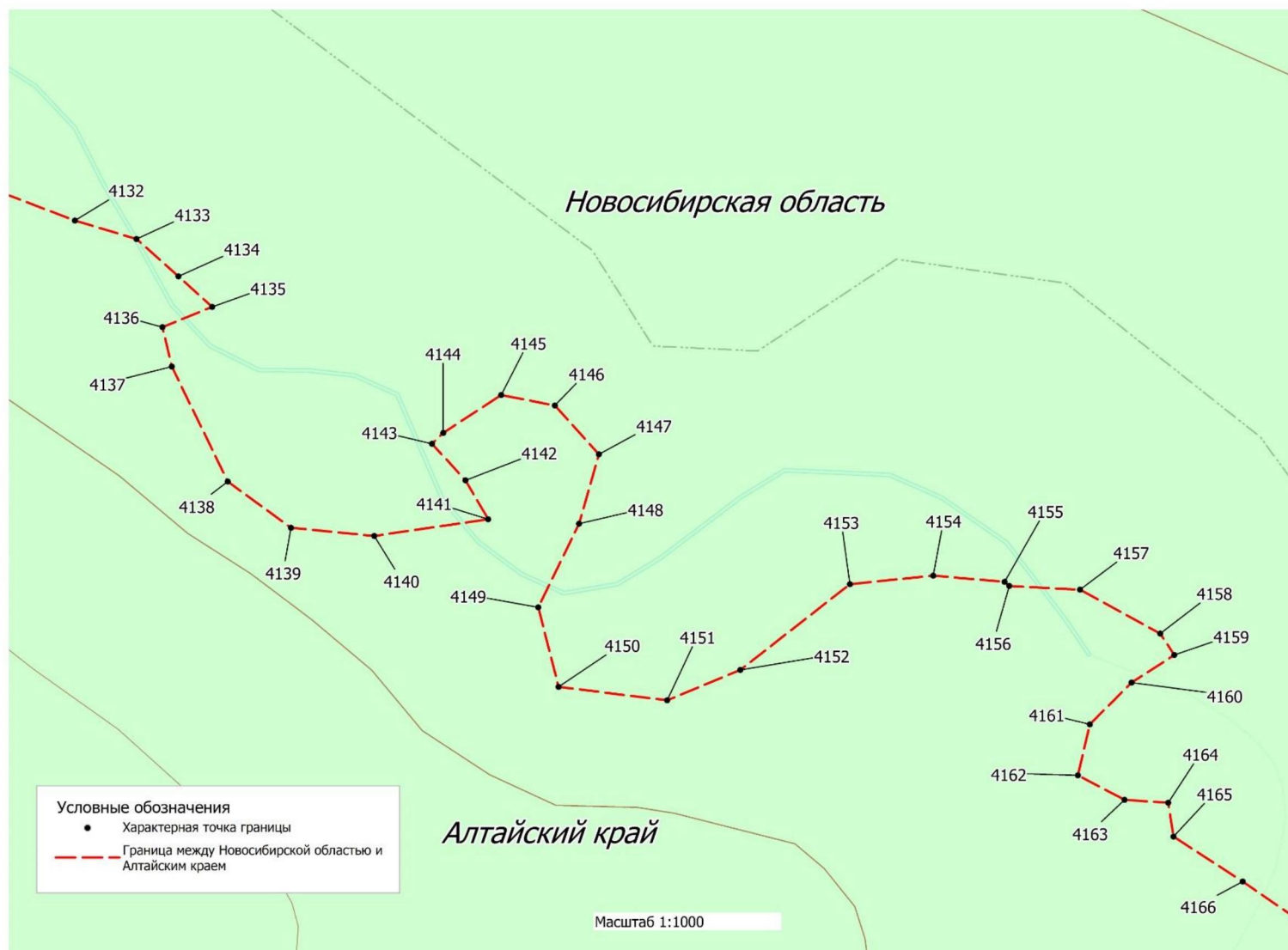


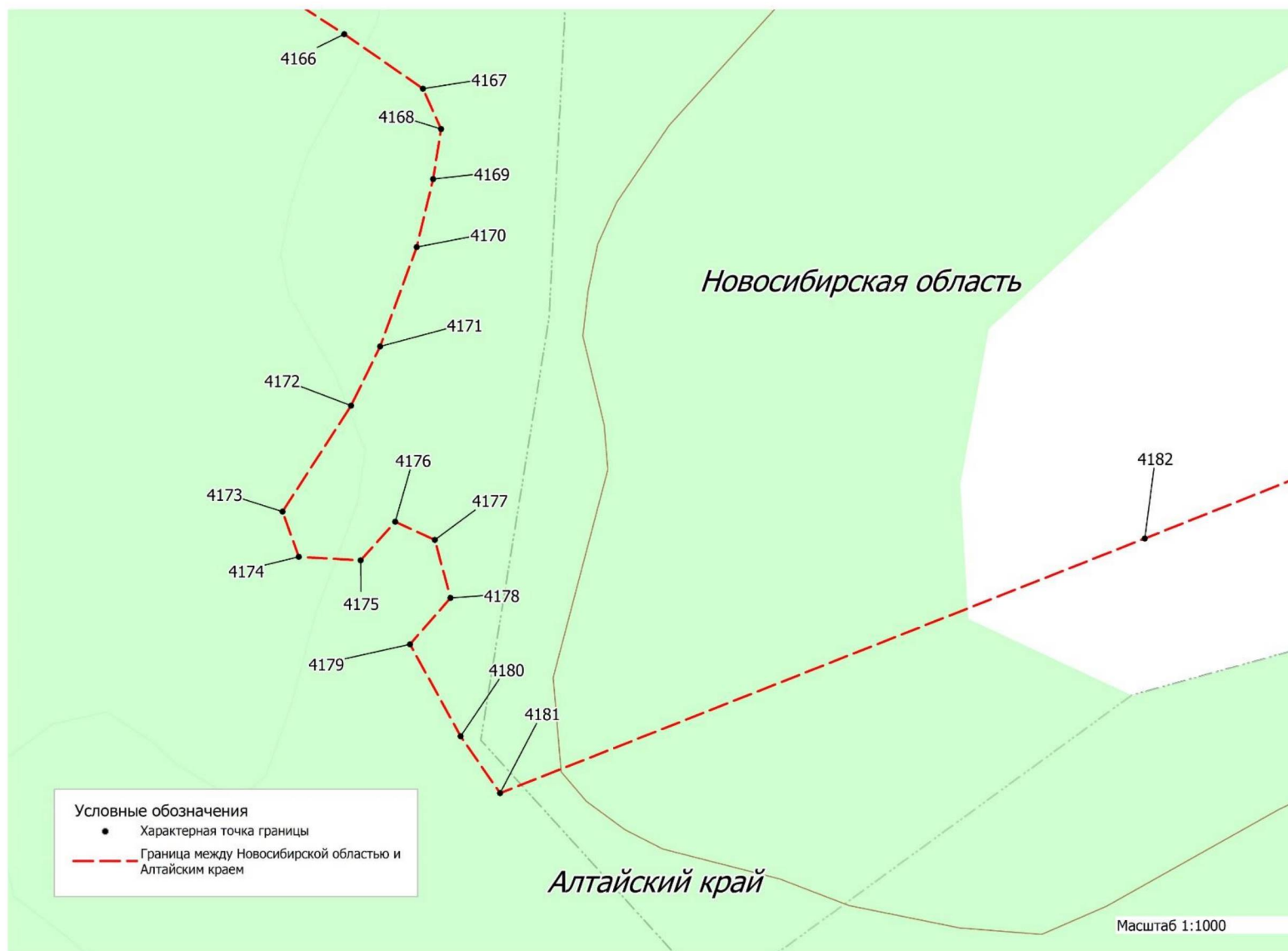


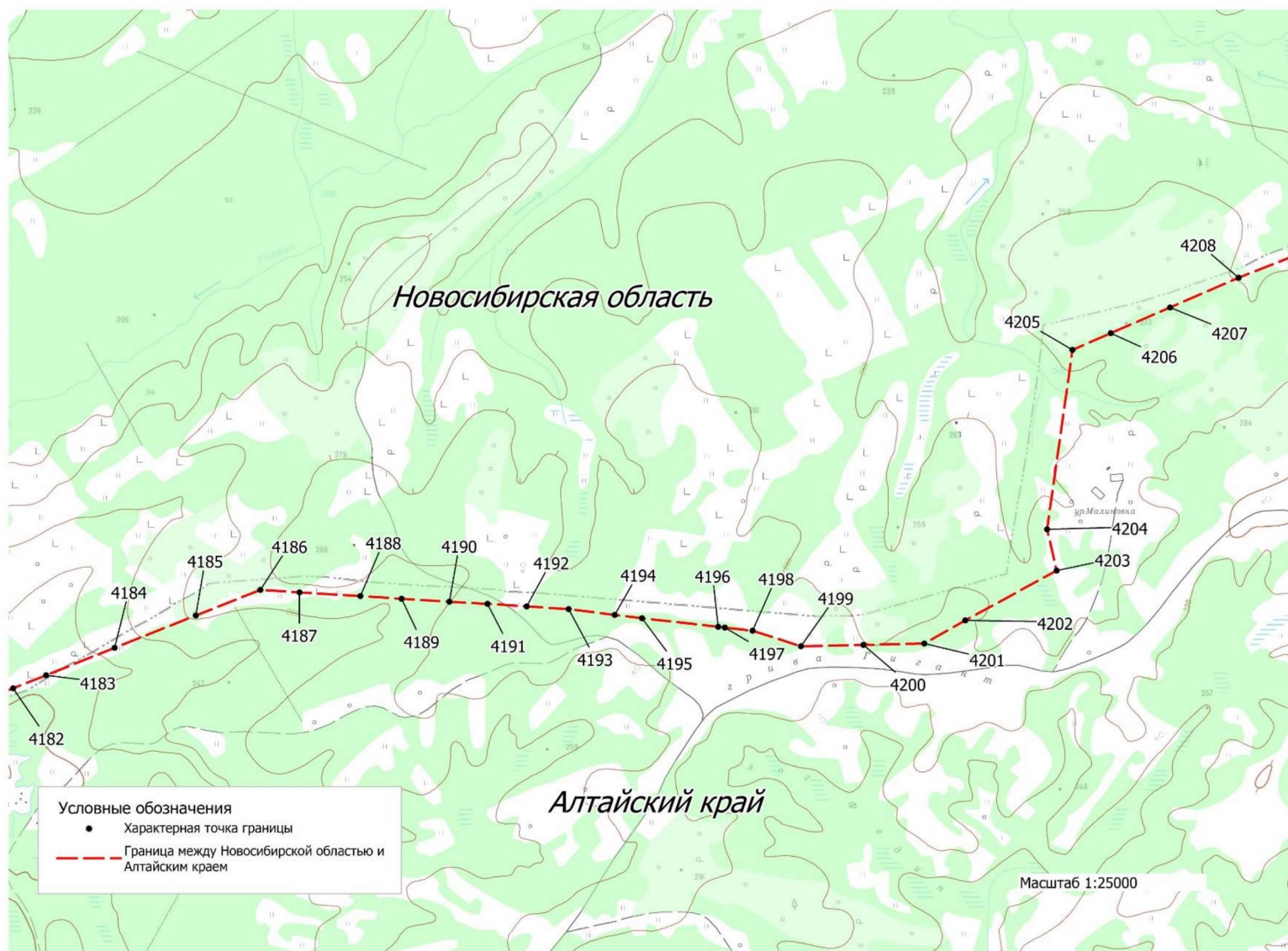


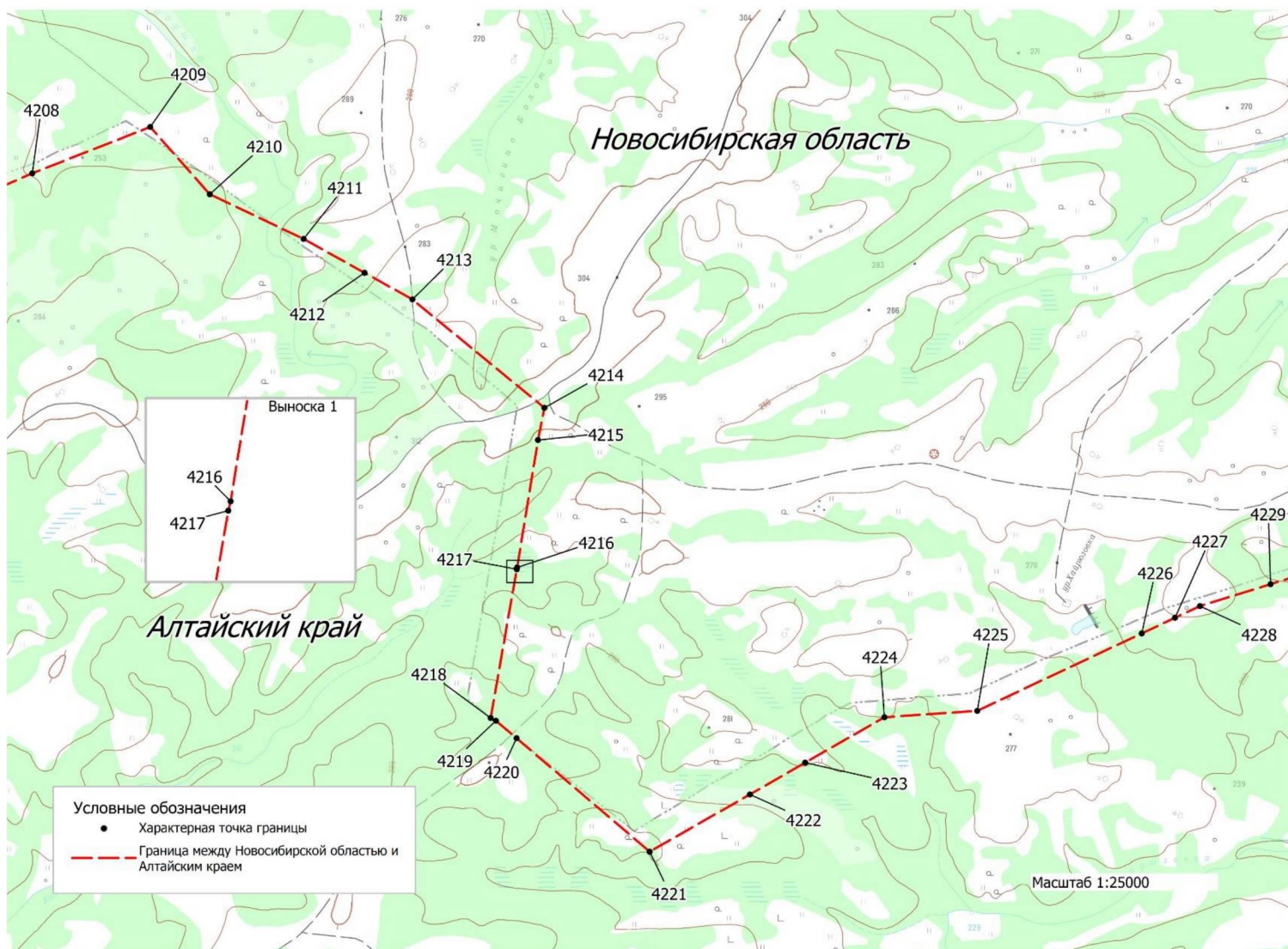


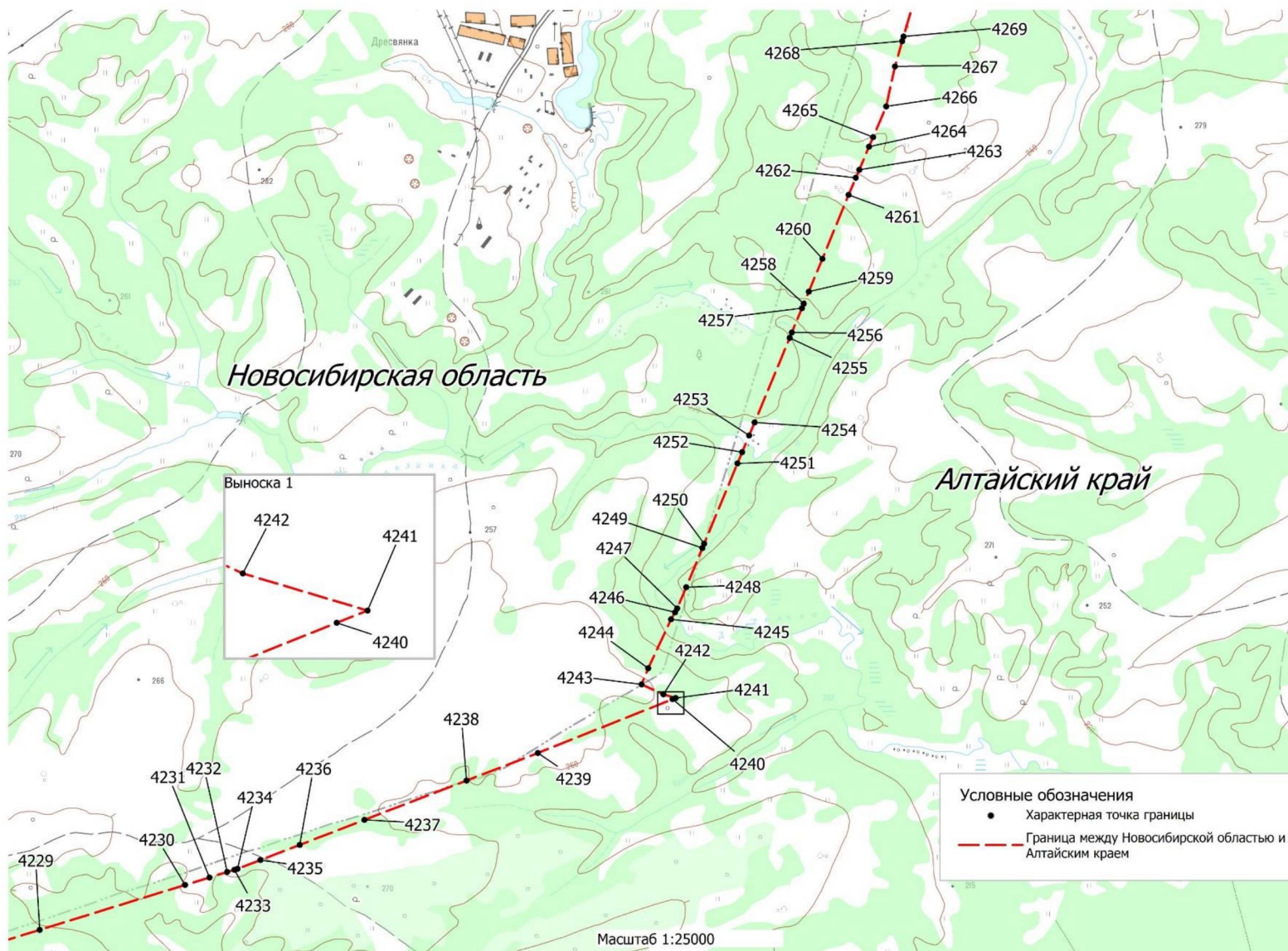


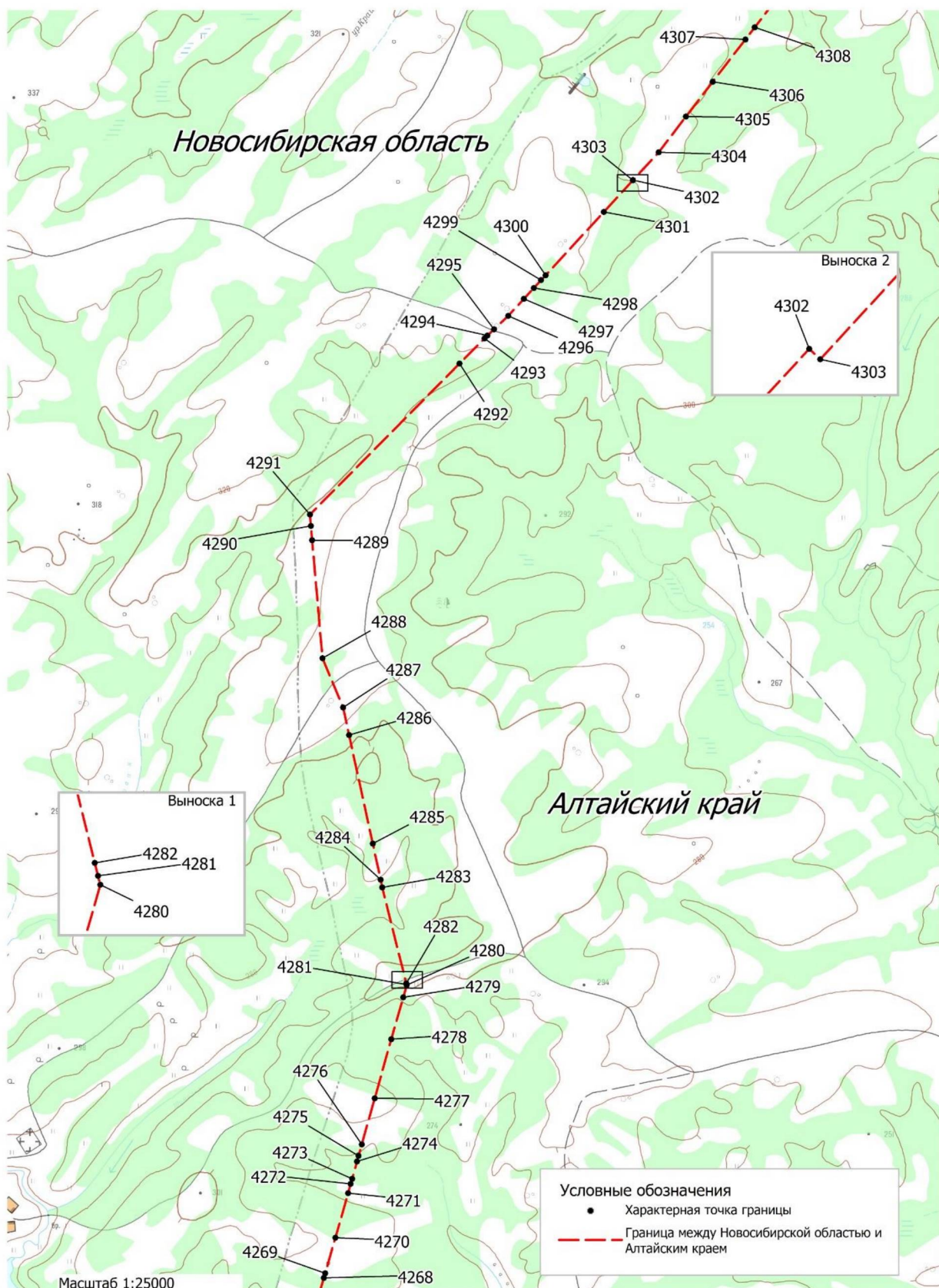


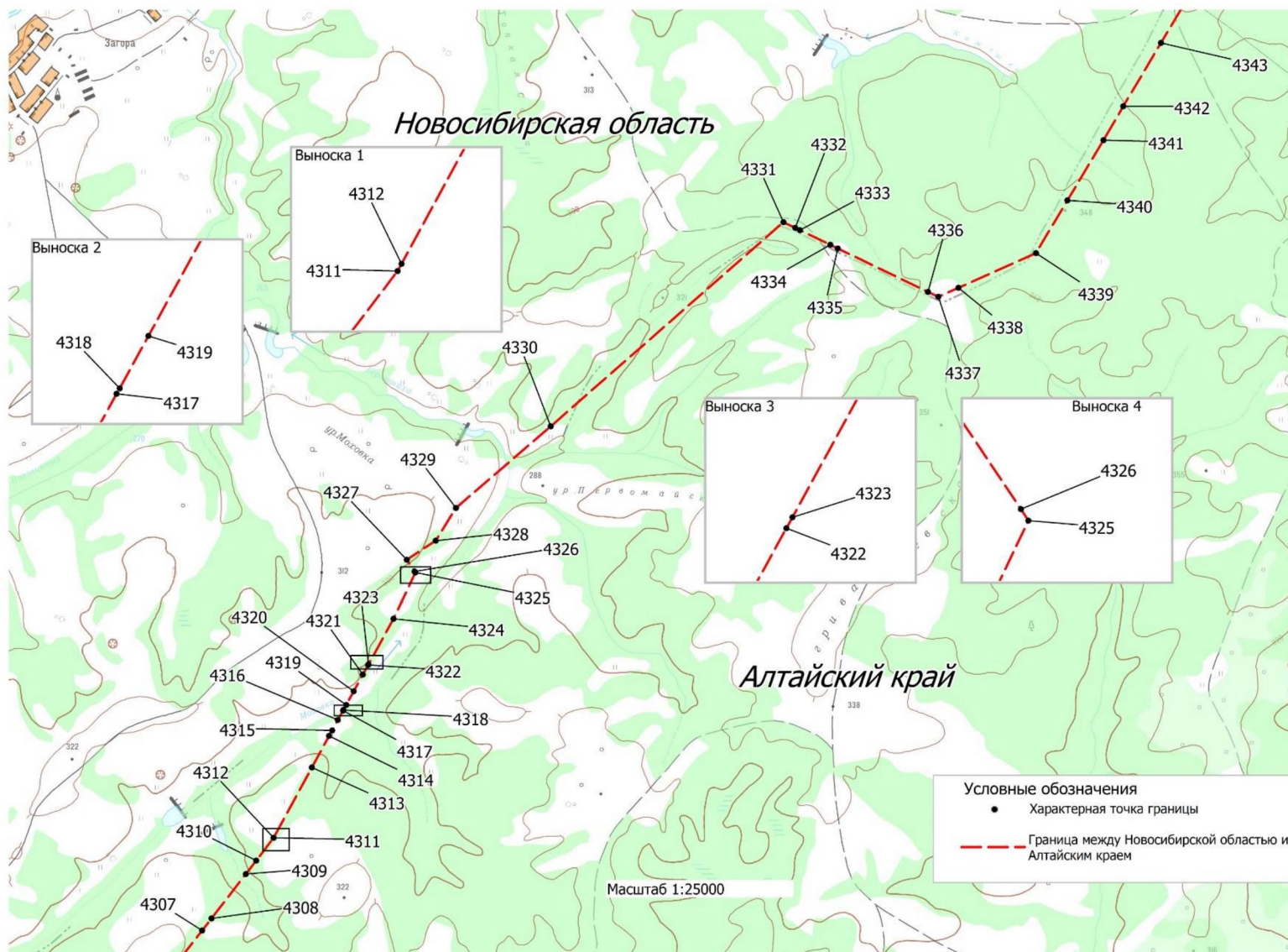


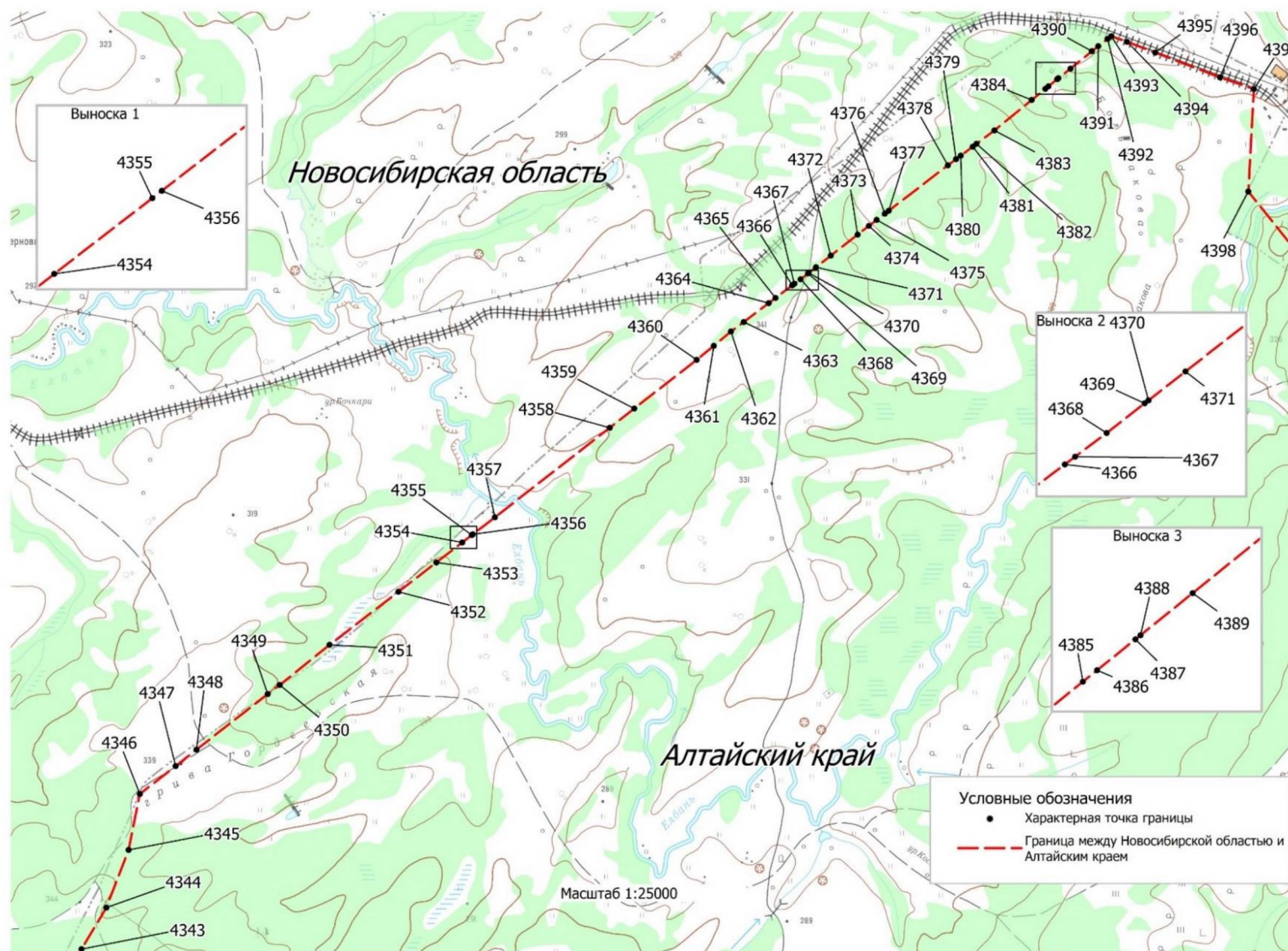


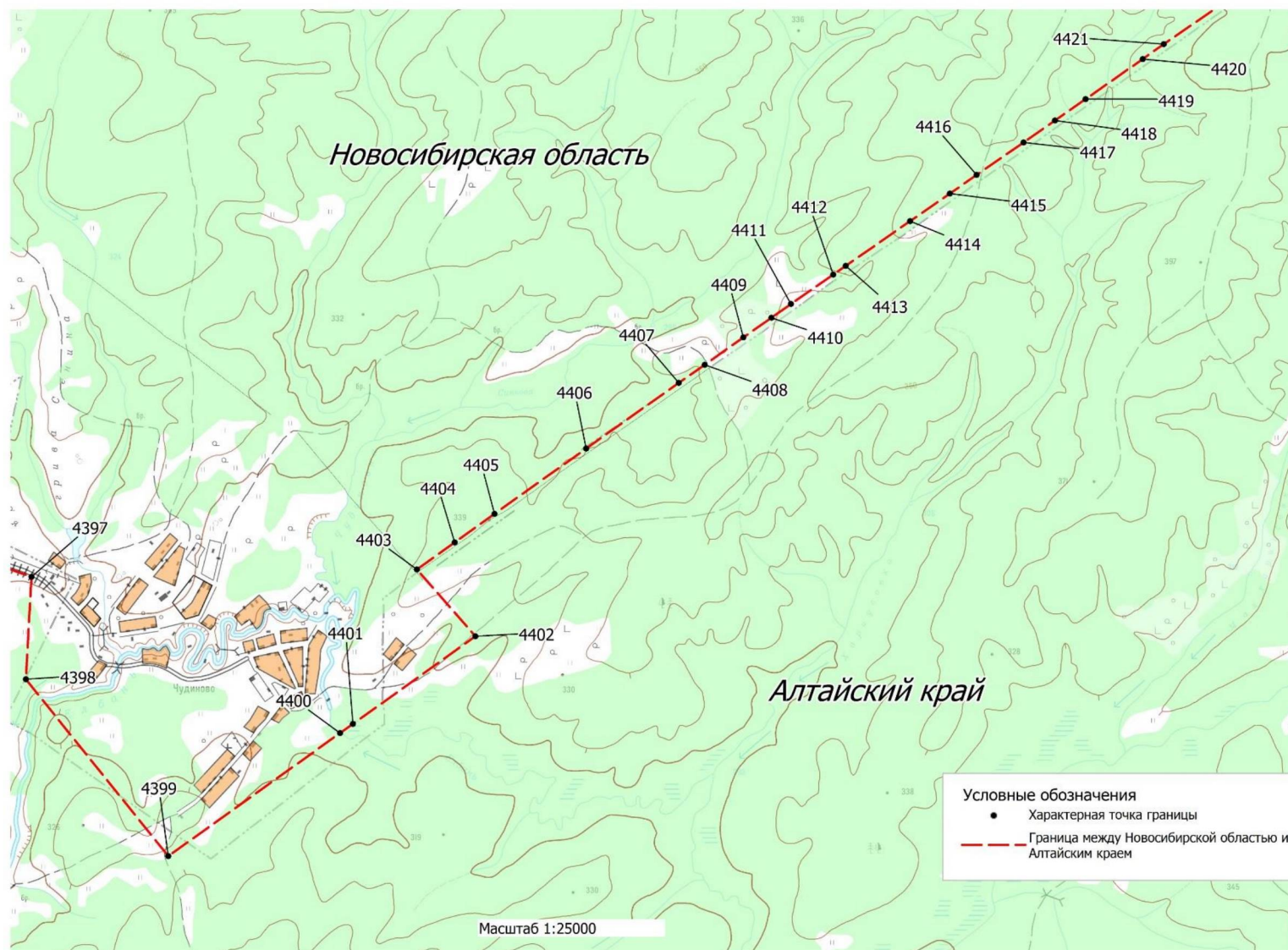


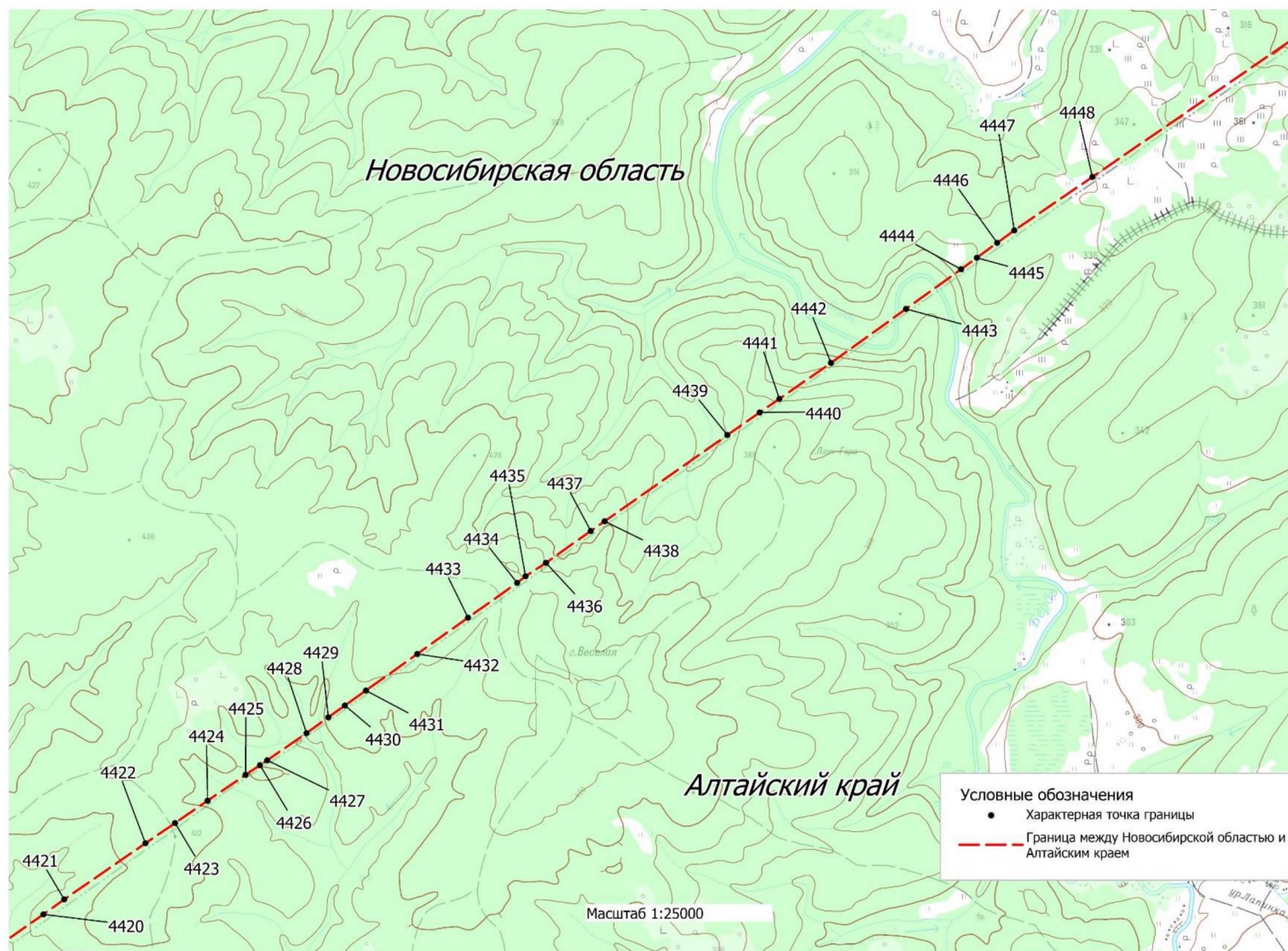


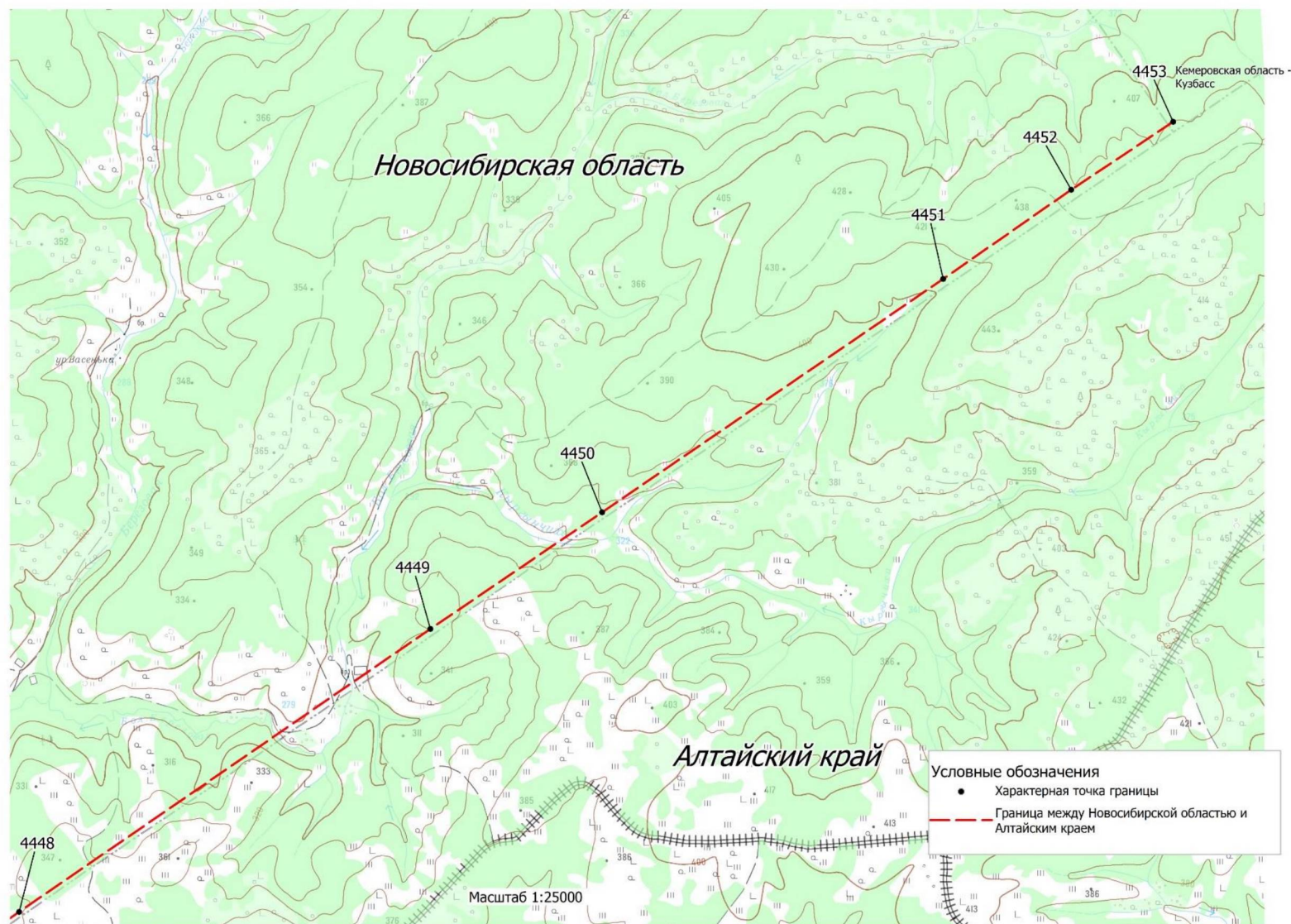












ПРИЛОЖЕНИЕ № 2  
к Соглашению об установлении  
границы между Новосибирской  
областью и Алтайским краем  
от «23» 08 2022 № 121-с

**ТЕКСТОВОЕ ОПИСАНИЕ  
МЕСТОПОЛОЖЕНИЯ ГРАНИЦЫ МЕЖДУ НОВОСИБИРСКОЙ  
ОБЛАСТЬЮ И АЛТАЙСКИМ КРАЕМ**

Система координат МСК НСО зона 2, зона 3, зона 4 Новосибирская область;

Система координат МСК-22 зона 1, зона 3 Алтайский край

Граница между Новосибирской областью (далее по тексту – НСО) и Алтайским краем (далее по тексту – АК) начинается с точки 1, являющейся стыковочной точкой между НСО, АК. Точка 1 расположена в 700 м на восток от озера Заливное (Республика Казахстан), в 11240 м юго-восточнее озера Алещинское (Карасукский район, НСО), в 11000 м от точки впадения реки Бурла в озеро Большое Топольное (Бурлинский район, АК).

От точки 1 граница идет в северо-западном направлении 8500 м по сельскохозяйственным землям, пересекая полевую дорогу до точки 9, расположенной в 4100 м на юго-восток от озера Алещинское (Карасукский район, НСО), в 5300 м на юго-восток от восточной окраины села Анисимовка (Карасукский район, НСО), в 10700 м на северо-запад от точки впадения реки Бурла в озеро Большое Топольное (Бурлинский район, АК).

От точки 9 на протяжении 3600 м в юго-восточном направлении до точки 14, расположенной на западном берегу озера Большое Топольное (Бурлинский район, АК).

От точки 14 граница идет 4780 м в северо-восточном направлении по западному берегу озера Большое Топольное (Бурлинский район, АК), вдоль восточной границы урочища Любимовка до точки 28, расположенной на береговой линии озера, в 8100 м на север вдоль береговой линии от точки впадения реки Бурла в озеро Большое Топольное (Бурлинский район, АК).

От точки 28 в северо-западном направлении 2060 м по сельскохозяйственным и кормовым угодьям до точки 31, расположенной в 4700 м на юго-восток от восточной окраины села Анисимовка (Карасукский район, НСО) и 9200 м на северо-запад от точки впадения реки Бурла в озеро Большое Топольное (Бурлинский район, АК).

От точки 31 в северном направлении 1900 м линия границы идет до точки 33, расположенной в 4300 м от восточной окраины села Анисимовка (Карасукский район, НСО) и на расстоянии 5030 м в юго-восточном направлении от южной окраины деревни Новоивановка (Карасукский район, НСО).

От точки 33 линия границы идет 1490 м в северо-западном направлении по сельскохозяйственным и кормовым угодьям до точки 35, расположенной в 3950 м в юго-восточном направлении от южной окраины деревни Новоивановка (Карасукский район, НСО) и в 3020 м на северо-восток от восточной окраины села Анисимовка (Карасукский район, НСО).

От точки 35 на протяжении 3100 м в северо-восточном направлении по сельскохозяйственным и кормовым угодьям линия границы идет до точки 39, расположенной в 1630 м на юго-восток от южной окраины деревни Новоивановка (Карасукский район, НСО) и в 5000 м на северо-восток от восточной окраины села Анисимовка (Карасукский район, НСО).

От точки 39 в юго-восточном направлении на протяжении 9900 м линия границы идет по сельскохозяйственным и кормовым угодьям, пересекая полевые дороги до точки 48, расположенной в 2740 м от перекрестка автомобильной дороги села Петровка – села Бигельды (Бурлинский район,

АК) и села Первомайское – села Петровка (Бурлинский район, АК), и в 4590 м на юго-запад от западной окраины села Бигельды (Бурлинский район, АК).

От точки 48 линия границы идет 3900 м в северном направлении до точки 51, расположенной в 4200 м на северо-запад от северо-западной окраины села Бигельды (Бурлинский район, АК) и в 11200 м на северо-восток от восточной окраины деревни Новоивановка (Карасукский район, НСО).

От точки 51 линия границы идет в северо-западном направлении по сельскохозяйственным и кормовым угодьям, пересекая полевые дороги до точки 57, расположенной на расстоянии 4900 м от северо-восточной окраины деревни Новоивановка (Карасукский район, НСО) и в 6100 м южнее озера Батлакколь (Бурлинский район, АК).

От точки 57 линия границы идет в северо-западном направлении по сельскохозяйственным и кормовым угодьям, пересекая полевые дороги и озеро Горькое (Бурлинский район, АК) до точки 68 расположенной в 2500 м на юго-восток от восточной окраины села Калачи (Карасукский район, НСО), в 4800 м на северо-восток от северного берега озера Соленое (Карасукский район, НСО) и в 4970 м на северо-запад от озера Батлакколь (Бурлинский район, АК).

От точки 68 линия границы идет 13800 м в восточном направлении по сельскохозяйственным и кормовым угодьям, пересекая полевые дороги, до точки 83, расположенной на 6,65 км автодороги село Новосельское – город Карасук (Карасукский район, НСО).

От точки 83 граница идет на протяжении 1070 м в северном направлении вдоль автодороги села Новосельское – город Карасук (Карасукский район, НСО) до точки 84, расположенной на 7,72 км автодороги села Новосельское – город Карасук (Карасукский район, НСО).

От точки 84 в восточном направлении на протяжении 3450 м линия границы идет по сельскохозяйственным и кормовым угодьям до точки 88, расположенной в 9100 м на юго-восток от южной окраины села Михайловка (Карасукский район, НСО), в 7000 м на северо-запад от села Новосельское (Бурлинский район, АК) и в 5700 м от озера Соленое (Карасукский район, НСО).

От точки 88 в северо-восточном направлении на протяжении 4010 м линия границы идет по сельскохозяйственным и кормовым угодьям до точки 92, расположенной в 2610 м на юго-запад от южной окраины аула Кавкуй (Карасукский район, НСО), в 4750 м на восток от восточной окраины железнодорожного разъезда Карачилик (Карасукский район, НСО).

От точки 92 в восточном, юго-восточном направлении линия границы идет 5100 м до точки 101, расположенной в 1880 м на юго-запад от западной окраины аула Карасарт (Карасукский район, НСО) и в 5530 м от юго-восточной окраины аула Кавкуй (Карасукский район, НСО).

От точки 101 линия границы идет в южном направлении 12775 м по сельскохозяйственным и кормовым угодьям, пересекая полевую дорогу села Новосельское – села Хорошее (Карасукский район, НСО), огибая с западной стороны на расстоянии 650 м от береговой линии озеро Соленое (Карасукский

район, НСО) до точки 123, расположенной в 5460 м в северо-западном направлении от озера Лебяжье (Карасукский район, НСО), в 6940 м юго-восточнее восточной окраины села Новосельское (Бурлинский район, АК) и в 5590 м северо-западнее поселка Кинерал (Бурлинский район, АК).

От точки 123 линия границы идет на протяжении 1300 м в юго-западном направлении до точки 124, расположенной в 6120 м в северо-западном направлении от озера Чистенькое (Карасукский район, НСО), в 6310 м на юго-восток восточной окраины села Новосельское (Бурлинский район, АК) и в 5050 м северо-западнее поселка Кинерал (Бурлинский район, АК).

От точки 124 линия границы идет на протяжении 1920 м в юго-восточном направлении по сельскохозяйственным и кормовым угодьям до точки 130 расположенной в 4650 м в северо-западном направлении от озера Чистенькое (Карасукский район, НСО), в 7880 м на юго-восток восточной окраины села Новосельское (Бурлинский район, АК) и в 3390 м северо-западнее поселка Кинерал (Бурлинский район, АК).

От точки 130 линия границы идет на протяжении 11600 м в юго-восточном направлении по сельскохозяйственным и кормовым угодьям, огибая озеро Чистенькое (Карасукский район, НСО) на расстоянии 240 м от береговой линии, пересекая реку Бурла (Бурлинский район, АК) на 4,04 км вниз по течению от точки впадения реки Бурла в озеро Травное (Бурлинский район, АК) и реку Чуман (Карасукский район, НСО), и далее в северо-восточном направлении по сельскохозяйственным и кормовым угодьям до точки 147, расположенной в 3490 м в юго-западном направлении от пересечения полевой дороги села Гусиная Ляга (Бурлинский район, АК) – села Хорошее (Карасукский район, НСО) и реки Бурла Карасукский район, НСО), в 5080 м на северо-восток от точки впадения реки Бурла (Бурлинский район, АК) в озеро Травное (Бурлинский район, АК) и реку Чуман (Карасукский район, НСО) и 8090 м на северо-запад от северной окраины села Новопесчаное (Бурлинский район, АК).

От точки 147 линия границы поворачивает под прямым углом и идет в северном направлении на протяжении 2940 м в северо-восточном направлении по полевой дороге села Гусиная Ляга (Бурлинский район, АК) – села Хорошее и реки Бурла (Карасукский район, НСО) до точки 150, расположенной в 760 м от пересечения полевой дороги села Гусиная Ляга (Бурлинский район, АК) – села Хорошее (Карасукский район, НСО) и реки Бурла (Карасукский район, НСО) и в 6040 м от восточного берега озера Лебяжье (Карасукский район, НСО).

От точки 150 линия границы идет на протяжении 570 м в северо-восточном направлении и далее, по сельскохозяйственным и кормовым угодьям, в юго-восточном направлении 4260 м до точки 158, расположенной на берегу озера Хорошенок (Карасукский район, НСО), в 2420 м на юг вдоль западного берега озера от истока реки Бурла (Карасукский район, НСО).

От точки 158 линия границы идет 2640 м в северном направлении вдоль берега озера Хорошенок (Карасукский район, НСО) до точки впадения реки Бурла (Карасукский район, НСО) в указанное озеро и далее вдоль левого

берега реки Бурла (Карасукский район, НСО) 930 м против течения по конструктивным элементам гидротехнического сооружения (Карасукский район, НСО) до истока реки Бурла (Карасукский район, НСО) из озера Хорошее (Карасукский район, НСО) и далее, пересекая акваторию озера Хорошее (Карасукский район, НСО), по южному берегу озера Хорошее (Карасукский район, НСО) в западном направлении 9030 м до точки 384, расположенной на берегу озера Хорошее (Карасукский район, НСО) в 8260 м на юго-запад от села Лесное (Бурлинский район, АК), в 8400 м от западной окраины села Рожковка (Бурлинский район, АК) и в 551 м по прямой в юго-восточном направлении от гидротехнического сооружения (Карасукский район, НСО).

От точки 384 линия границы идет по прямой в восточном направлении 4370 м по сельскохозяйственным и кормовым угодьям, вдоль лесозащитных полос до точки 391, расположенной в 3920 м на юго-западном направлении от юго-западной окраины села Лесное (Бурлинский район, АК) и в 5800 м на северо-запад от северной окраины села Рожковка (Бурлинский район, АК).

От точки 391 линия границы поворачивает под прямым углом в северном направлении и далее в северном направлении идет на протяжении 14400 м по сельскохозяйственным и кормовым угодьям, огибая на 8500 м своего протяжения озеро Соленое (Бурлинский район, АК) и далее, пересекая полевою дорогу на 7,9 км между селом Хорошее (Карасукский район, НСО) – поселком Успенский (Краснозерский район, НСО) до точки 411, расположенной в 7730 м северо-восточнее от восточной окраины села Хорошее (Карасукский район, НСО) и в 3780 м юго-восточнее южной окраины поселка Свободный Труд (Карасукский район, НСО).

От точки 411 линия границы под прямым углом поворачивая, идет 5200 м в северо-восточном направлении по прямой вдоль сельскохозяйственных и кормовых угодий до точки 417, расположенной в 7960 м на юго-восток от южной окраины станции Зубково (Краснозерского район, НСО), в 7920 м юго-восточнее восточной окраины поселка Свободный Труд (Карасукского район, НСО) и в 2300 м юго-западнее западной окраины поселка Успенский (Краснозерского район, НСО).

От точки 417 линия границы поворачивает в юго-восточном направлении и на протяжении 2570 м идет, пересекая на 13,8 км полевою дорогу села Хорошее (Карасукский район, НСО) – поселка Успенский (Краснозерский район, НСО) до точки 423, расположенной в 2940 м на юго-запад от западной окраины поселка Успенский (Краснозерский район, НСО) и в 5250 м северо-восточнее восточного берега озера Соленое (Бурлинский район, АК).

От точки 423 линия границы идет в восточном направлении вдоль сельскохозяйственных и кормовых угодий следующими фрагментами – 6300 м в северо-западном направлении, 10100 м в северо-западном направлении, 7020 м в юго-западном направлении до точки 480, расположенной в 8700 м юго-восточнее юго-восточной окраины села Аксениха (Краснозерский район,

НСО), 4640 м западной окраины поселка Новофедоровка (Хабарский район, АК) и в 8390 м северо-восточнее болота Гусиное (Хабарский район, АК).

От точки 480 линия границы идет по прямой 6000 м в северо-восточном направлении вдоль сельскохозяйственных и кормовых угодий, пересекая полевые дороги поселка Новофедоровка (Хабарский район, АК) – села Аксениха (Краснозерский район, НСО), до точки 493, расположенной в 7580 м юго-восточнее поселка Ганино (Краснозерский район, НСО), в 8650 м юго-западнее западной окраины села Половинное (Краснозерский район, НСО) и в 3790 м в северо-западном направлении от западной окраины поселка Новофедоровка (Хабарский район, АК).

От точки 493 линия границы идет по прямой 3500 м в юго-восточном направлении вдоль сельскохозяйственных и кормовых угодий до точки 499, расположенной в 1170 м северо-восточнее северо-восточной окраины жилых кварталов поселка Новофедоровка (Хабарский район, АК), в 8220 м юго-западнее западной окраины села Половинное (Краснозерский район, НСО).

От точки 499 линия границы идет по прямой 8970 м в восточном направлении вдоль сельскохозяйственных и кормовых угодий, пересекая на 6,5 км полевую дорогу поселка Новофедоровка (Хабарский район, АК) – поселка Голубинский (Краснозерский район, НСО) и на 12,29 км автодорогу села Новоильинка (Хабарский район, АК) – посёлок Голубинский (Краснозерский район, НСО) до точки 533, расположенной 2310 м юго-западнее южной окраины поселка Голубинский (Краснозерский район, НСО) и в 5730 м юго-восточнее села Половинное (Краснозерский район, НСО).

От точки 533 линия границы идет по прямой 4000 м в северо-восточном направлении вдоль сельскохозяйственных и кормовых угодий, пересекая на 1,7 км полевую дорогу поселка Голубинский (Краснозерский район, НСО) – села Утянка (Хабарский район, АК) до точки 543, расположенной в 1800 м северо-восточнее от восточной окраины поселка Голубинский (Краснозерский район, НСО), в 8200 м на юго-запад от южной окраины поселка Зуевский (Краснозерский район, НСО).

От точки 543 линия границы идет по прямой в северо-восточном направлении по прямой вдоль полевой дороги поселка Голубинский (Краснозерский район, НСО) – села Коротояк (Хабарский район, АК) до точки 547, расположенной на 7,9 км полевой дороги поселка Голубинский (Краснозерский район, НСО) – села Коротояк (Хабарский район, АК), в 4900 м южнее южной окраины поселка Зуевский (Краснозерский район, НСО) и в 7700 м юго-западнее южной окраины поселка Садовый (Краснозерский район, НСО).

От точки 547 линия границы идет 4600 м в юго-восточном направлении вдоль сельскохозяйственных и кормовых угодий, огибая с западной окраины не возделываемые участки древесно-кустарниковой растительности до точки 555, расположенной на 12,2 км полевой дороги поселка Голубинский (Краснозерский район, НСО) – села Алексеевка (Хабарский район, АК), в 8160 м юго-западнее южной окраины поселка Садовый (Краснозерский район,

НСО) и 6730 м северо-западнее северной окраины села Алексеевка (Хабарский район, АК).

От точки 555 линия границы идет по прямой 16130 м в северо-восточном направлении вдоль сельскохозяйственных и кормовых угодий, пересекая на 8,5 км автодорогу села Хабары (Хабарский район, АК) – поселка Садовый (Краснозерский район, НСО), а также полевые дороги, до точки 585, расположенной на 1,9 км полевой дороги села Коротояк (Хабарский район, АК) – поселка Садовый (Краснозерский район, НСО), в 1600 м юго-западнее западной окраины села Коротояк (Хабарский район, АК) и в 6100 м юго-восточнее восточной окраины поселка Целинный (Хабарский район, АК).

От точки 585 линия границы идет в северном направлении вдоль сельскохозяйственных и кормовых угодий, пересекая на 1,7 км отрезок железной дороги станции Хабары (Хабарский район, АК) – села Половинное (Краснозерский район, НСО) до точки 594, расположенной в 5640 м восточнее восточной окраины поселка Урожайный (Краснозерский район, НСО) и в 4430 м северо-западнее станции Хабары (Хабарский район, АК).

От точки 594 линия границы идет прямыми участками в северо-восточном направлении вдоль сельскохозяйственных и кормовых угодий следующими отрезками – 3300 м в северо-восточном направлении, 440 м в северо-западном направлении, далее 6700 м в северо-восточном направлении до точки 626, расположенной в 820 м южнее южной окраины поселка Хабаровский (Краснозерский район, НСО), в 3840 м северо-западнее северной окраины поселка Смирновский (Хабарский район, АК) и в 8000 м северо-восточнее северной окраины поселка Целинный (Хабарский район, АК).

От точки 626 линия границы идет по прямой 2850 м в юго-восточном направлении до точки 631, расположенной в 1510 м северо-западнее северной окраины поселка Смирновский (Хабарский район, АК), 3740 южнее окраины поселка Хабаровский (Краснозерский район, НСО) и в 6490 м северо-восточнее восточной окраины поселка Целинный (Хабарский район, АК).

От точки 631 линия границы идет по прямой 8000 м в северо-восточном направлении вдоль сельскохозяйственных и кормовых угодий, пересекая на 6,7 км полевую дорогу между селом Урываево (Панкрушихинский район, АК) – поселком Курьинский (Краснозерский район, НСО) до точки 641, расположенной в 7570 м юго-восточнее окраины поселка Хабаровский (Краснозерский район, НСО), в 5190 м северо-западнее окраины села Урываево (Панкрушихинский район, АК) и в 6120 м северо-восточнее восточной окраины поселка Смирновский (Хабарский район, АК).

От точки 641 линия границы идет по прямой 6000 м в северо-западном направлении вдоль сельскохозяйственных и кормовых угодий, пересекая полевую дорогу, до точки 667, расположенной в 7080 м северо-восточнее окраины поселка Хабаровский (Краснозерский район, НСО) и в 6460 м юго-западнее поселка Курьинский (Краснозерский район, НСО).

От точки 667 линия границы идет по прямой 6000 м вдоль сельскохозяйственных и кормовых угодий в северо-восточном направлении до точки 672, расположенной в 5830 м юго-восточнее поселка Курьинский

(Краснозерский район, НСО) и в 9600 м северо-западнее окраины поселка Алексеевский (Панкрушихинский район, АК).

От точки 672 линия границы идет по прямой 2000 м вдоль сельскохозяйственных и кормовых угодий в северо-западном направлении до точки 673, расположенной в 3870 м юго-восточнее окраины поселка Курьинский (Краснозерский район, НСО) и в 10130 м западнее окраины поселка Алексеевский (Панкрушихинский район, АК).

От точки 673 линия границы идет прямыми участками в северо-восточном направлении 19630 м вдоль сельскохозяйственных и кормовых угодий, пересекая полевые дороги и реку Солоновка (Кочковский район, НСО) на 1750 м от истока, до точки 693, расположенной в 2080 м юго-восточнее окраины поселка Земировский (Кочковский район, НСО) и в 3010 м юго-восточнее окраины поселка Ленский (Панкрушихинский район, АК).

От точки 693 линия границы идет прямыми участками в северо-западном направлении 6700 м вдоль сельскохозяйственных и кормовых угодий до точки 700, расположенной в 5050 м северо-западнее окраины поселка Земировский (Кочковский район, НСО), в 6470 м северо-западнее северной окраины поселка Ленский (Панкрушихинский район, АК) и 4310 м северо-восточнее окраины поселка Рождественский (Кочковский район, НСО).

От точки 700 линия границы идет по прямой 9050 м вдоль сельскохозяйственных и кормовых угодий в северо-восточном направлении до точки 714, расположенной в 2940 м северо-западнее истока реки Солоновка (Кочковский район, НСО), в 5130 м юго-западнее окраины поселка Николаевский (Кочковский район, НСО) и в 8420 м северо-восточнее окраины поселка Ленский (Панкрушихинский район, АК).

От точки 714 линия границы идет по прямой 5620 м юго-восточном направлении, пересекая полевую дорогу до точки 719, расположенной на 5,5 км полевой дороги поселка Ленский (Панкрушихинский район, АК) – поселка Покровка (Кочковский район, НСО), в 4130 м юго-западнее истока реки Солоновка (Кочковский район, НСО) и в 1850 м северо-западнее поселка Петровский (Панкрушихинский район, АК).

От точки 719 линия границы идет в северо-восточном направлении 18500 м вдоль сельскохозяйственных и кормовых угодий по полевой дороге поселка Ленский (Панкрушихинский район, АК) – поселка Покровка (Кочковский район, НСО), до точки 744, расположенной в 3850 м юго-восточнее окраины поселка Новые Решеты (Кочковский район, НСО) и в 3500 м западнее окраины поселка Покровка (Кочковский район, НСО).

От точки 744 линия границы идет 2000 м по прямой в юго-восточном направлении до точки 746, расположенной в 2870 м юго-восточнее окраины поселка Покровка (Кочковский район, НСО) и в 5640 м юго-восточнее окраины поселка Новые Решеты (Кочковский район, НСО).

От точки 746 линия границы идет по прямой 1530 м в северо-восточном направлении вдоль сельскохозяйственных и кормовых угодий по полевой дороге до точки 749, расположенной в 1440 м юго-западнее окраины поселка Покровка (Кочковский район, НСО).

От точки 749 линия границы идет в северо-восточном направлении 5370 м вдоль сельскохозяйственных и кормовых угодий, южнее окраины поселка Покровка (Кочковский район, НСО) в 600 м до точки 753, расположенной в 3050 м северо-восточнее окраины поселка Покровка (Кочковский район, НСО) и в 2800 м юго-западнее отдельно стоящих строений в урочище Карлова Заимка (Кочковский район, НСО).

От точки 753 линия границы идет по прямой 5500 м в северо-западном направлении вдоль сельскохозяйственных и кормовых угодий до точки 767, расположенной в 5350 м северо-восточнее окраины поселка Покровка (Кочковский район, НСО), в 4120 м северо-западнее отдельно стоящих строений в урочище Карлова Заимка (Кочковский район, НСО) и в 9560 м поселка Советский (Кочковский район, НСО).

От точки 767 линия границы идет по прямой 6470 м в северо-восточном направлении вдоль полевой дороги между сельскохозяйственными и кормовыми угодьями до точки 774 расположенной на 16,07 км полевой дороги села Кочки (Кочковский район, НСО) – села Волчно-Бурлинское (Крутихинский район, АК) и в 5860 м северо-восточнее отдельно стоящих строений в урочище Карлова Заимка (Кочковский район, НСО).

От точки 774 линия границы идет в юго-восточном направлении 1840 м вдоль сельскохозяйственных и кормовых угодий, огибая с западной окраины естественную древесно-кустарниковую растительность до точки 777, расположенной на 17,6 км полевой дороги села Кочки (Кочковский район, НСО) – села Волчно-Бурлинское (Крутихинский район, АК) и в 5040 м северо-восточнее отдельно стоящих строений в урочище Карлова Заимка (Кочковский район, НСО).

От точки 777 линия границы идет в северо-восточном направлении 15530 м вдоль сельскохозяйственных и кормовых угодий и полевой дороги до точки 800, расположенной в 900 м юго-восточнее окраины поселка Республиканский (Кочковский район, НСО) и в 7120 м северо-восточнее поворота автодороги поселка Республиканский (Кочковский район, НСО) – села Жуланка (Кочковский район, НСО) возле урочища Краснопольское (Кочковский район, НСО).

От точки 800 линия границы идет в юго-восточном направлении 3010 м вдоль сельскохозяйственных и кормовых угодий по западной окраине лога Дуруша (Кочковский район, НСО) до точки 805, расположенной в 3780 м юго-восточнее окраины поселка Республиканский (Кочковский район, НСО) и в 8400 м юго-восточнее поворота автодороги поселка Республиканский (Кочковский район, НСО) – села Жуланка (Кочковский район, НСО) возле урочища Краснопольское (Кочковский район, НСО).

От точки 805 линия границы идет по прямой в северо-восточном направлении вдоль сельскохозяйственных и кормовых угодий до точки 813, расположенной в 5280 м юго-восточнее окраины поселка Республиканский (Кочковский район, НСО).

От точки 813 линия границы идет в северо-западном направлении 11400 м вдоль сельскохозяйственных и кормовых угодий до точки 832,

расположенной в 6000 м в юго-восточном направлении от примыкания автодороги в селе Быструха (Кочковский район, НСО) к автодороге К-17р (Новосибирск – Кочки – Павлодар), в 5620 м юго-восточнее примыкания автодороги в поселке Республиканский (Кочковский район, НСО) к автодороге К-17р (Новосибирск – Кочки – Павлодар) и в 8400 м северо-восточнее окраины поселка Республиканский (Кочковский район, НСО).

От точки 832 линия границы идет по прямой в северо-восточном направлении вдоль сельскохозяйственных и кормовых угодий и полевой дороги до точки 849, расположенной в 3350 м юго-восточнее истока реки Силиха (Кочковский район, НСО), в 4400 м северо-западнее отдельно стоящих строений в урочище Зеленый Клин (Ордынский район, НСО) и в 13090 м западнее окраины поселка Пролетарский (Ордынский район, НСО).

От точки 849 линия границы идет 29400 м в юго-восточном направлении вдоль сельскохозяйственных и кормовых угодий, пересекая полевые дороги, проходя между урочищем Батанская Ляга (Ордынский район, НСО) и урочищем Чураева Ляга (Крутихинский район, АК) до точки 888, расположенной на 4,34 км автодороги села Долганка (Крутихинский район, АК) – деревни Новокузьминка (Ордынский район, НСО).

От точки 888 линия границы идет, продолжая юго-восточное направление до лесных массивов и далее по лесным просекам, огибая в 2000 м деревню Новокузьминка (Ордынский район, НСО), плавно изменяя направление на северо-восточное, до точки 905, расположенной на пересечении лесных просек, в 2000 м юго-восточнее окраины деревни Новокузьминка (Ордынский район, НСО), в 2990 м северо-западнее истока реки Хмелевка (Ордынский район, НСО) и в 5630 м юго-западнее окраины села Верх-Алеус (Ордынский район, НСО).

От точки 905 линия границы идет по прямой 6400 м в юго-восточном направлении по лесным просекам до точки 908, расположенной в 1360 м севернее окраины поселка Масляха (Крутихинский район, АК) и в 5390 м северо-восточнее окраины села Боровое (Крутихинский район, АК).

От точки 908 линия границы идет 6800 м в восточном направлении по лесным просекам и естественным границам лесных массивов, пересекая автомобильную дорогу К-18р (120 км "К-17р"- Камень-на-Оби (в границах НСО) до точки 924, расположенной на берегу Новосибирского водохранилища, в 3150 м юго-западнее окраины деревни Антоново (Ордынский район, НСО) и в 5840 м северо-восточнее поселка Масляха (Крутихинский район, АК).

От точки 924 линия границы идет 11590 м по акватории Новосибирского водохранилища: 5050 м в юго-восточном направлении, 4680 м в северо-восточном направлении, 1860 м в юго-восточном направлении до точки 929, расположенной в 200 м от точки, расположенной на береговой линии Новосибирского водохранилища, в 5140 м на северо-восток от села Малетино (Каменский район, АК).

От точки 929 линия границы идет по лесным массивам и сельскохозяйственным угодьям: 330 м в северо-восточном направлении, 140 м

в юго-восточном направлении, и 460 м в юго-западном направлении вдоль полевой дороги села Малетино (Каменский район, АК) – деревни Милованово (Ордынский район, НСО), до точки 933, расположенной в 5,13 км полевой дороги села Малетино (Каменский район, АК) – деревни Милованово (Ордынский район, НСО).

От точки 933 линия границы идет в юго-восточном направлении по лесным массивам и лесной дороге, изменяя на 2,84 км направление на юго-западное до точки 942, расположенной в 5730 м на юго-восток от окраины села Малетино (Каменский район, АК) и в 2650 м на северо-восток от места впадения безымянного ручья в реку Храпиха (Каменский район, АК).

От точки 942 линия границы идет в восточном направлении 6810 м по лесной дороге до пересечения с лесной просекой, расположенной в северо-восточном направлении и далее по лесной просеке 1580 м в юго-восточном направлении до точки 965, расположенной в 3890 м на юго-запад от истока реки Сухая (Ордынский район, НСО), в 830 м на северо-запад от озера Лишутинского (Ордынский район, НСО) и в 1930 м на северо-восток от истока реки Храпиха (Каменский район, АК).

От точки 965 линия границы идет 3830 м по лесным просекам до точки 973, расположенной в 2260 м западнее истока реки Храпиха (Каменский район, АК) и в 2860 м юго-западнее от места впадения безымянного ручья в реку Храпиха (Каменский район, АК).

От точки 973 линия границы идет по лесным просекам 11290 м в юго-западном направлении, пересекая реку Аллак (Чертениха) (Каменский район, АК) и реку Сухая (Ордынский район, НСО) до точки 987, расположенной в 3850 м юго-западнее истока реки Сухая (Ордынский район, НСО) и в 3970 м северо-западнее окраины поселка III Интернационал (Каменский район, АК).

От точки 987 линия границы идет в северо-восточном направлении вдоль лесных просек и лесных дорог пересекая на 0,78 км от истока реки Сухая (Ордынский район, НСО), на 1,37 км от истока реки Крутишка (Ордынский район, НСО), на 4,42 км от истока реки Комариха (Каменский район, АК), до точки 1011, расположенной в 1180 м на северо-запад от места впадения реки Велижанка (Каменский район, АК) в реку Аллак (Чертениха) (Каменский район, АК), в 210 м на юго-запад от места впадения безымянного ручья в реку Аллак (Чертениха) (Каменский район, АК) и в 2000 м на северо-восток от места впадения безымянного ручья в реку Аллак (Чертениха) (Каменский район, АК).

От точки 1011 линия границы идет в северо-восточном направлении пересекая лесные просеки прямыми отрезками следующим фрагментами: 2100 м в северо-восточном направлении, 1330 м в северо-восточном направлении, 950 м в северо-восточном направлении до точки 1024, расположенной в 2180 м юго-западнее истока безымянного ручья, впадающего с востока в реку Малый Чингис (Сузунский район, НСО), в южной части села Шайдурово (Сузунский район, НСО), в 2230 м северо-восточнее истока реки Аллак (Чертениха) (Каменский район, АК), в 3200 м северо-восточнее места

впадения реки Велижанка (Каменский район, АК) в реку Аллак (Чертениха) (Каменский район, АК).

От точки 1024 линия границы идет 2180 м по прямой по лесному массиву в юго-западном направлении, пересекая на 2,3 км от истока реки Аллак (Чертениха) (Каменский район, АК) до точки 1031, расположенной в 2270 м северо-западнее истока реки Аллак (Чертениха) (Каменский район, АК), в 2170 м севернее истока реки Велижанка (Каменский район, АК) и в 1530 м от места впадения реки Велижанка (Каменский район, АК) в реку Аллак (Чертениха) (Каменский район, АК).

От точки 1031 линия границы идет 4160 м по лесным массивам до точки 1057, расположенной в 2280 м юго-восточнее от истока реки Аллак (Чертениха) (Каменский район, АК), в 2920 м юго-западнее истока реки Чарушка (Сузунский район, НСО), в 3260 м северо-западнее окраины поселка Михайловка (Каменский район, АК).

От точки 1057 линия границы идет в северо-восточном направлении вдоль лесных дорог и по лесным массивам 5820 м до точки 1078, расположенной в 2250 м юго-восточнее от истока реки Малый Чингис (Сузунский район, НСО), в 2140 м северо-западнее истока реки Аллак (Чертениха) (Каменский район, АК).

От точки 1078 линия границы идет 4740 м в юго-восточном направлении по лесным массивам до точки 1098, расположенной в 1850 м юго-восточнее истока безымянного ручья, первым впадающим с южного направления в реку Аллак (Чертениха) (Каменский район, АК), в 2580 м юго-восточнее истока реки Аллак (Чертениха) (Каменский район, АК), в 3220 м северо-западнее окраины села Ключики (Сузунский район, НСО).

От точки 1098 линия границы идет 1300 м по лесным массивам, по прямой в юго-западном направлении до точки 1102, расположенной в 980 м юго-восточнее истока безымянного ручья, первым впадающим с южного направления в реку Аллак (Чертениха) (Каменский район, АК), в 4050 м северо-западнее села Ключики (Сузунский район, НСО).

От точки 1102 линия границы идет 5360 м в южном направлении, огибая урочище Каменушка (Каменский район, АК), пересекая полевую дорогу на 5,56 км села Ключики (Сузунский район, НСО) – поселок Михайловка (Каменский район, АК) до точки 1120, расположенной в 2320 м юго-восточнее места впадения безымянного ручья, впадающего в реку Сурьянка (Сузунский район, НСО) и в 5010 м юго-западнее окраины села Ключики (Сузунский район, НСО).

От точки 1120 линия границы идет в юго-западном направлении 8300 м по лесным массивам и вдоль сельскохозяйственных и кормовых угодий, пересекая реку Сурьянка (Сузунский район, НСО) на 4,93 км от ее истока, пересекая полевую дорогу, безымянный ручей (лог Зайсанский (Сузунский район, НСО)), до точки 1152, расположенной в 40 м южнее берега озера Тарадановское (Каменский район, АК).

От точки 1152 линия границы идет 4550 м в юго-восточном направлении вдоль сельскохозяйственных и кормовых угодий и по лесным массивам,

пересекая железную дорогу на 14,65 км села Аллак (Чертениха) (Каменский район, АК) – рабочий поселок Сузун (Сузунский район, НСО) до точки 1176, расположенной в 3590 м северо-восточнее окраины деревни Духовая (Каменский район, АК) и в 3880 м юго-западнее окраины железнодорожной станции Тараданово (Сузунский район, НСО).

От точки 1176 линия границы идет в юго-западном направлении 4270 м по лесным массивам, пересекая протоку Духовая до точки 1187, расположенную на острове Волчий (Каменский район, АК, Сузунский район, НСО), в 1200 м северо-восточнее места впадения протоки Чертово Горло (Каменский район, АК) в реку Обь и в 2780 м юго-восточнее окраины деревни Духовая (Каменский район, АК).

От точки 1187 линия границы идет в юго-восточном направлении, пересекая протоку Чертово Горло (Каменский район, АК) до точки 1193, расположенной на южном берегу острова Большой Давыдовский (Каменский район, АК) в 960 м северо-западнее места впадения протоки Старая Обь (Каменский район, АК) в реку Обь.

От точки 1193 линия границы идет 1700 м в северо-восточном направлении, огибая вдоль юго-восточного берега острова Большой Давыдовский (Каменский район, АК), и пересекая реку Обь, идет по прямой до точки 1197, расположенной в 2000 м от места впадения первого безымянного ручья в протоку Зимник (Сузунский район, НСО), в 745 м юго-восточнее истока протоки Чертово Горло (Каменский район, АК) и в 1445 м северо-восточнее места впадения протоки Старая Обь (Каменский район, АК) в реку Обь.

От точки 1197 линия границы идет в юго-восточном направлении 4420 м пересекая безымянные озера, старичные образования, вдоль протоки Зимник (Сузунский район, НСО) до точки 1212, расположенной в 3880 м от истока протоки Узенькая (Сузунский район, НСО) и в 3350 м северо-западнее озера Черное (Сузунский район, НСО).

От точки 1212 линия границы идет 1710 м в юго-западном направлении пересекая безымянные ручьи до точки 1223, расположенной в 2150 м северо-восточнее места впадения протоки Хазова (Каменский район, АК) в протоку Старая Обь (Каменский район, АК) и в 3160 м северо-восточнее места впадения протоки Хариха (Каменский район, АК) в протоку Старая Обь (Каменский район, АК).

От точки 1223 линия границы идет 5100 м в юго-восточном направлении, огибая с севера протоки Хариха (Каменский район, АК) до точки 1235, расположенной в русле протоки Старая Обь (Каменский район, АК) в 2600 м юго-восточнее места впадения реки Устье Степной (Каменский район, АК) в протоку Старая Обь (Каменский район, АК).

От точки 1235 линия границы идет в северо-восточном направлении вдоль русла протоки Старая Обь (Каменский район, АК) вверх по течению 1030 м до точки 1236, расположенной в русле протоки Старая Обь (Каменский район, АК).

От точки 1236 линия границы идет 3300 м в северо-восточном направлении, огибая безымянный ручей, впадающий в протоку Старая Обь (Каменский район, АК) до точки 1249, расположенной на северо-западном берегу озера Черное (Сузунский район, НСО), в 2650 м юго-западнее истока протоки Узенькая (Сузунский район, НСО).

От точки 1249 линия границы идет 4640 м по прямой в восточном направлении до точки 1262, расположенной в русле протоки Старая Обь (Каменский район, АК) и далее вверх по течению 3670 м вдоль русла протоки Старая Обь (Каменский район, АК) до точки 1272, расположенной в русле протоки Старая Обь (Каменский район, АК), в 1660 м северо-восточнее озера Мокишево (Каменский район, АК) и в 2880 м юго-западнее озера Плоское (Сузунский район, НСО).

От точки 1272 линия границы идет 7200 м в юго-восточном направлении, пересекая протоку Старая Обь (Каменский район, АК) на 5,32 км от истока указанной протоки до точки 1293, расположенной в 2090 м юго-восточнее южного берега острова Кузнецовский.

От точки 1293 линия границы идет 10120 м вдоль берега безымянных протоков в юго-восточном направлении до точки 1345, расположенной в русле протоки Чешкова (Каменский район, АК) в 4920 м вверх по течению от точки впадения протоки Чешкова (Каменский район, АК) в реку Обь.

От точки 1345 линия границы идет 4630 м в северо-восточном направлении вдоль русла протоки Чешкова (Каменский район, АК) до точки 1350, расположенной в месте впадения протоки Чешкова (Каменский район, АК) в реку Обь.

От точки 1350 линия границы идет 74 м по прямой в восточном направлении до точки 1352 и далее 8250 м в южном направлении вдоль левого берега реки Обь, безымянных ручьев, являющихся её притоками и далее вдоль русла протоки Чешкова (Каменский район, АК) до точки 1393, расположенной в месте впадения протоки Подстепная (Каменский район, АК) в протоку Чешкова (Каменский район, АК) в 725 м северо-восточнее озера Чешково (Каменский район, АК).

От точки 1393 линия границы идет 8500 м вдоль протоки Подстепная (Каменский район, АК) до точки 1480, расположенной в истоке протоки Подстепная (Каменский район, АК).

От точки 1480 линия границы идет 12000 м вверх по течению вдоль протоки Старица Оби до точки 1521, расположенной в русле протоки Старица Оби (Сузунский район, НСО) на 3,2 км по течению от истока протоки Старица Оби (Сузунский район, НСО).

От точки 1521 линия границы идет 5460 м в южном направлении, огибая безымянные протоки до точки 1550, расположенной в 608 м юго-восточнее крайнего берега старицы Омутская (Шелаболихинский район, АК).

От точки 1550 линия границы идет по прямой 1220 м в юго-восточном направлении до точки 1559, расположенной в устье реки Обь, в 3930 м северо-западнее места впадения реки Инюшка (Сузунский район, НСО) в реку Обь и

в 1660 м юго-восточнее крайнего берега старицы Омутская (Шелаболихинский район, АК).

От точки 1559 линия границы идет 4140 м в юго-восточном направлении вдоль русла реки Обь вверх по течению до точки 1565, расположенной в русле реки Обь.

От точки 1565 линия границы идет 17300 м в восточном направлении, следуя 5440 м вдоль левого берега реки Инюшка (Сузунский район, НСО), до точки 1579, расположенной в месте впадения реки Кротовка (Сузунский район, НСО) в реку Инюшка (Сузунский район, НСО) и далее 1780 м вдоль реки Кротовка (Сузунский район, НСО), далее 1780 м в северо-восточном направлении до точки 1588, расположенной на правом берегу реки Инюшка (Сузунский район, НСО) и далее 6270 м вверх по течению вдоль правого берега реки Инюшка (Сузунский район, НСО), до точки 1632, расположенной на 17,8 км вверх по течению от точки впадения реки Инюшка (Сузунский район, НСО) в реку Обь, и далее в северном направлении 2030 м, огибая с восточной стороны заболоченные территории и с западной окраины лесные массивы до точки 1645, расположенной на лесной дороге, в 1210 м западнее озера Инское (Шелаболихинский район, АК) и в 2470 м северо-восточнее озера Карась (Шелаболихинский район, АК).

От точки 1645 линия границы идет 5840 м в северо-западном направлении вдоль лесной дороги и лесным массивам до точки 1661, расположенной в 2380 м северо-восточнее окраины деревни Кротово (Сузунский район, НСО) и в 700 м юго-западнее северного берега озера Глубокое (Шелаболихинский район, АК).

От точки 1661 линия границы идет по прямой 15000 м в северо-восточном направлении по лесным просекам, до точки 1671, расположенной в 5110 м восточнее озера Сплавное (Сузунский район, НСО) и в 4540 м юго-восточнее болота Спичное (Сузунский район, НСО).

От точки 1671 линия границы поворачивает под прямым углом и идет 4240 м в северо-западном направлении вдоль лесных просек до точки 1680, расположенной в 3500 м северо-восточнее озера Сплавное (Сузунский район, НСО) и в 360 м юго-восточнее болота Спичное (Сузунский район, НСО).

От точки 1680 линия границы поворачивает под прямым углом и идет 12830 м в северо-восточном направлении вдоль лесных просек до точки 1727, расположенной в 950 м северо-западнее озера Малиновое (Шелаболихинский район, АК), в 2050 м юго-западнее озера Пятково (Шелаболихинский район, АК) и в 2500 м северо-восточнее озера Малое Медвежье (Сузунский район, НСО).

От точки 1727 линия границы поворачивает под прямым углом и идет 4310 м в северо-западном направлении вдоль лесных просек и по лесным массивам до точки 1776, расположенной в 700 м северо-западнее озера Петрушино (Тальменский район, АК) и в 1500 м северо-восточнее озера Куликово (Сузунский район, НСО).

От точки 1776 линия границы поворачивает под прямым углом и идет 30710 м в северо-восточном направлении вдоль лесных просек до точки 1864,

расположенной в русле реки Иня (Сузунский район, НСО), на 19,7 км по течению реки от мостовой переправы через реку Иня (Сузунский район, НСО) в село Чашино (Черепановский район, НСО).

От точки 1864 линия границы идет 646 м в юго-восточном направлении вдоль русла реки Иня (Сузунский район, НСО) до точки 1896 и далее по прямой 350 м в северо-восточном направлении до точки 1897, огибая вдоль южной окраины урочища Петухи (Сузунский район, НСО) и далее по прямой 340 м в северо-западном направлении до точки 1898 и далее по прямой 3200 м в створе линии границы от точки 1777 до точки 1864, вдоль лесных просек в северо-восточном направлении до точки 1913, расположенной в 4650 м юго-восточнее озера Стуково (Черепановский район, НСО).

От точки 1913 линия границы поворачивает под прямым углом и идет 2280 м вдоль лесных просек в юго-восточном направлении до точки 1914, далее по прямой 990 м в северо-восточном направлении до точки 1915, далее 850 м в северо-восточном направлении до точки 1916, расположенной на лесной просеке, далее вдоль лесной просеки 3340 м в северо-западном направлении до точки 1918, расположенной в 3220 м юго-западнее озера Стуково (Черепановский район, НСО).

От точки 1918 линия границы идет 10030 м в северо-восточном направлении по сельскохозяйственным и кормовым угодьям вдоль полевой дороги до точки 1959, расположенной в 6800 м юго-восточнее озера Селецкое (Черепановский район, НСО).

От точки 1959 линия границы поворачивает под прямым углом и идет 2240 м в юго-восточном направлении по прямой до точки 1962 далее по прямой 3620 м в северо-восточном направлении до точки 1970, расположенной в 2700 м северо-восточнее окраины села Казанцево (Тальменский район, АК). Далее линия границы идет по прямой 2340 м в северо-восточном направлении до точки 1976 и далее в северном направлении 1660 м вдоль полевых дорог до точки 1977, расположенной в 1230 м юго-западнее окраины поселка Еловкино (Черепановский район, НСО) и в 740 м северо-западнее пересечения реки Еловка и автодороги поселка Еловкино (Черепановский район, НСО) – железнодорожной станции Безменово (Черепановский район, НСО).

От точки 1977 линия границы идет в восточном направлении 690 м, огибая с севера сельскохозяйственные и кормовые угодья, до точки 1982, расположенной на границе полосы отвода автодороги поселка Еловкино (Черепановский район, НСО) – железнодорожной станции Безменово (Черепановский район, НСО) на правом берегу реки Еловка (Черепановский район, НСО), гидротехнического сооружения на пересечении реки Еловка (Черепановский район, НСО) и автодороги поселка Еловкино (Черепановский район, НСО) – железнодорожной станции Безменово (Черепановский район, НСО).

От точки 1982 линия границы идет в юго-восточном направлении вдоль реки Еловка (Черепановский район, НСО) до точки 2022, расположенной в 2190 м от точки пересечения реки Еловка (Черепановский район, НСО) и

автодороги поселка Еловкино (Черепановский район, НСО) – железнодорожной станции Безменово (Черепановский район, НСО) и в 2940 м северо-восточнее окраины села Казанцево (Тальменский район, АК).

От точки 2022 линия границы идет по прямой 14830 м вдоль сельскохозяйственных и кормовых угодий, пересекая лесные массивы, в юго-восточном направлении до точки 2054, расположенной в 2930 м северо-восточнее окраины села Новоеловка (Тальменский район, АК).

От точки 2054 линия границы поворачивает под прямым углом и идет 6900 м в северо-восточном направлении, пересекая федеральную автомобильную дорогу Р256 «Чуйский тракт» и железную дорогу Новосибирск – Барнаул до точки 2065, расположенной на восточной границе полосы отвода железной дороги Новосибирск – Барнаул.

От точки 2065 линия границы поворачивает под прямым углом и идет 3020 м в северо-западном направлении вдоль железной дороги Новосибирск – Барнаул до точки 2066, расположенной на восточной границе полосы отвода железной дороги Новосибирск – Барнаул.

От точки 2066 линия границы поворачивает под прямым углом и идет 3060 м в северо-восточном направлении вдоль сельскохозяйственных и кормовых угодий до точки 2070, расположенной в 5160 м юго-восточнее окраины поселка Южный (Черепановский район, НСО) и в 3200 м юго-западнее села Лушниково (Тальменский район, АК).

От точки 2070 линия границы идет 9460 м по прямой в северо-западном направлении, вдоль сельскохозяйственных и кормовых угодий, полевой дороги, пересекая автодорогу в село Лушниково (Тальменский район, АК) до точки 2100, расположенной в 4800 м юго-восточнее окраины железнодорожной станции Безменово (Черепановский район, НСО) и в 4220 м северо-западнее окраины села Лушниково (Тальменский район, АК).

От точки 2100 линия границы идет 3340 м в северо-восточном направлении вдоль русла реки Тальменка (Тальменский район, АК) до точки 2514, расположенной в 4870 м южнее окраины поселка Безменово (Черепановский район, НСО) и в 5310 м юго-восточнее окраины железнодорожной станции Безменово (Черепановский район, НСО).

От точки 2514 линия границы идет по прямой 2770 м в северо-восточном направлении, пересекая лесные массивы до точки 2521, расположенной на 8,19 км полевой дороги села Лушниково (Тальменский район, АК) – поселка Безменово (Черепановский район, НСО).

От точки 2521 линия границы поворачивает под прямым углом и идет 1700 м в северо-западном направлении вдоль полевой дороги села Лушниково (Тальменский район, АК) – поселка Безменово (Черепановский район, НСО) до точки 2525, расположенной в 2950 м юго-восточнее точки слияния реки Малая Речка (Черепановский район, НСО) и реки Тальменка (Черепановский район, НСО).

От точки 2525 линия границы идет 2500 м в северо-восточном направлении до точки 2531, расположенной в 3590 м восточнее точки слияния реки Малая Речка (Черепановский район, НСО) и реки Тальменка

(Черепановский район, НСО) и в 2740 м юго-восточнее точки слияния реки Малая Речка (Черепановский район, НСО) и реки Согра 1-я Речка (Черепановский район, НСО).

От точки 2531 линия границы идет по прямой 7180 м в северо-восточном направлении вдоль сельскохозяйственных и кормовых угодий до точки 2541 и далее 4520 м в юго-восточном направлении до точки 2547 и далее 7210 м в северо-восточном направлении до точки 2559, расположенной в 4030 м юго-восточнее точки слияния реки Болотная (Черепановский район, НСО) и реки Большая Болотная (Черепановский район, НСО) и в 3460 м южнее точки слияния реки Болотная (Черепановский район, НСО) и реки Заболотная (Черепановский район, НСО).

От точки 2559 линия границы идет 1190 м в юго-восточном направлении до точки 2563, расположенной в 3390 м северо-западнее точки слияния реки Боровлянка (Черепановский район, НСО) и реки Кривая (Черепановский район, НСО) и в 4120 м северо-западнее северной границы села Загайново (Тальменский район, АК).

От точки 2563 линия границы идет по прямой 2820 м в северо-восточном направлении по лесным массивам, до точки 2568, расположенной на 2,48 км вверх по течению реки Кривая (Черепановский район, НСО) от точки впадения реки Кривая (Черепановский район, НСО) в реку Боровлянка (Черепановский район, НСО).

От точки 2568 линия границы идет 2360 м в южном направлении вдоль реки Кривая (Черепановский район, НСО) до точки 2585, расположенной в точке впадения реки Кривая (Черепановский район, НСО) в реку Боровлянка (Черепановский район, НСО).

От точки 2585 линия границы идет 2890 м в юго-западном направлении на протяжении 920 м вдоль реки Боровлянка (Черепановский район, НСО) вниз по течению и далее 1890 м до точки 2599, расположенной в 440 м севернее северо-восточной окраины села Загайново (Тальменский район, АК) и в 640 м северо-восточнее точки впадения безымянного ручья в реку Боровлянка (Черепановский район, НСО) в северо-восточной части села Загайново (Тальменский район, АК).

От точки 2599 линия границы идет 930 м по прямой в юго-восточном направлении вдоль восточной окраины села Загайново (Тальменский район, АК) до точки 2602, расположенной в 600 м юго-восточнее точки впадения безымянного ручья в реку Боровлянка (Черепановский район, НСО) в северо-восточной части села Загайново (Тальменский район, АК) и в 2890 м юго-западнее истока безымянного ручья, впадающего в реку Боровлянка (Черепановский район, НСО) в северо-восточной части села Загайново (Тальменский район, АК).

От точки 2602 линия границы идет 24400 м в северо-восточном направлении по лесным массивам, вдоль южной границы Шмаковской лесной дачи (Маслянинский район, НСО), далее на расстоянии 2000 м южнее реки Боровлянка (Черепановский район, НСО) до точки 2666, расположенной в 720 м северо-восточнее точки впадения безымянного ручья, первым впадающим в

реку Каторжанка (Залесовский район, АК), в 2530 м юго-восточнее истока реки Бухтуйка (Маслянинский район, НСО) и в 2580 м юго-западнее точки впадения реки Малая Бухтуйка (Маслянинский район, НСО) в реку Бухтуйка (Маслянинский район, НСО).

От точки 2666 линия границы идет 3890 м в северо-восточном направлении, огибая с севера урочище Черниговское (Залесовский район, АК), пересекая реку Бухтуйка (Маслянинский район, НСО) до точки 2677, расположенной в 80 м северо-восточнее точки впадения реки Песьянка (Маслянинский район, НСО) в реку Бухтуйка (Маслянинский район, НСО) и в 800 м юго-восточнее точки впадения безымянного ручья, расположенного между рекой Малая Бухтуйка (Маслянинский район, НСО) и рекой Песьянка (Маслянинский район, НСО), в реку Бухтуйка (Маслянинский район, НСО).

От точки 2677 линия границы идет 1960 м в юго-восточном направлении вдоль реки Бухтуйка (Маслянинский район, НСО) до точки 2687, расположенной в точке впадения реки Бухтуйка (Маслянинский район, НСО) в реку Елизариха (Маслянинский район, НСО).

От точки 2687 линия границы идет 9360 м в юго-восточном направлении вдоль реки Елизариха (Маслянинский район, НСО) и реки Талица (Маслянинский район, НСО) до точки 4181, расположенной в 2900 м вниз по течению реки Талица (Маслянинский район, НСО) от точки впадения реки Елизариха (Маслянинский район, НСО) в реку Талица (Маслянинский район, НСО).

От точки 4181 линия границы идет по прямой в северо-восточном направлении 1670 м до точки 4186, расположенной в 1180 м юго-западнее истока безымянного ручья, последним впадающим в реку Талица (Маслянинский район, НСО).

От точки 4186 линия границы идет в юго-восточном направлении по лесным массивам до точки 4201, расположенной в 1490 м северо-западнее истока безымянного ручья, первым впадающим в реку Камешок (Залесовский район, АК).

От точки 4201 линия границы идет 850 м в северо-восточном направлении до точки 4203, расположенной в 1740 м севернее истока безымянного ручья, первым впадающим в реку Камешок (Залесовский район, АК).

От точки 4203 линия границы идет 1270 м в северном направлении, пересекая безымянный ручей, до точки 4205, расположенной в 3000 м северо-восточнее истока безымянного ручья, первым впадающим в реку Камешок (Залесовский район, АК) и в 2760 м северо-западнее истока реки Староушка (Маслянинский район, НСО).

От точки 4205 линия границы идет по прямой 1740 м в северо-восточном направлении по лесным массивам до точки 4209, расположенной в 1350 м юго-восточнее точки впадения реки Староушка (Маслянинский район, НСО) в реку Талица (Маслянинский район, НСО).

От точки 4209 линия границы идет 2800 м в юго-восточном направлении по лесным массивам, пересекая на 1,83 км от истока реки Староушка

(Маслянинский район, НСО), до точки 4214, расположенной в 800 м северо-восточнее истока реки Камешок (Залесовский район, АК) и в 1470 м северо-восточнее истока реки Староушка (Маслянинский район, НСО).

От точки 4214 линия границы идет 1800 м по прямой в юго-западном направлении по лесным массивам до точки 4218, расположенной в 1090 м от реки Камешок (Залесовский район, АК) и в 1800 м юго-восточнее истока реки Староушка (Маслянинский район, НСО).

От точки 4218 линия границы идет по прямой 1190 м в юго-восточном направлении по лесным массивам до точки 4221, расположенной в 1960 м северо-западнее истока реки Хайрюзовка (Залесовский район, АК) и в 2580 м северо-восточнее истока реки Талинка (Залесовский район, АК).

От точки 4221 линия границы идет 7770 м в северо-восточном направлении вдоль окраин лесных массивов до точки 4241, расположенной в 970 м северо-западнее точки впадения реки Крутишка (Залесовский район, АК) в реку Дресвянка (Залесовский район, АК).

От точки 4241 линия границы идет 210 м в северо-западном направлении до точки 4243, расположенной в 1180 м северо-западнее точки впадения реки Крутишка (Залесовский район, АК) в реку Дресвянка (Залесовский район, АК).

От точки 4243 линия границы идет 5740 м в северо-восточном направлении по лесным массивам до точки 4280, расположенной на 2,81 км лесной дороги деревни Дресвянка (Маслянинский район, НСО) – села Гуниха (Залесовский район, АК).

От точки 4280 линия границы идет 2780 м в северо-западном направлении по лесным массивам до точки 4291, расположенной в 1340 м северо-восточнее истока безымянного ручья, впадающего в реку Дресвянка (Залесовский район, АК).

От точки 4291 линия границы идет 9110 м в северо-восточном направлении вдоль лесных массивов, пересекая реку Моховка (Залесовский район, АК), реку Бердюшиха (Залесовский район, АК) и притоки указанных рек, до точки 4331, расположенной в 1010 м северо-западнее истока реки Бердюшиха (Залесовский район, АК) и в 2260 м юго-восточнее истока реки Камешок (Маслянинский район, НСО).

От точки 4331 линия границы идет 980 м по прямой в юго-восточном направлении по лесным массивам до точки 4337, расположенной в 530 м северо-западнее истока реки Чановка (Залесовский район, АК) и в 440 м северо-восточнее истока реки Бердюшиха (Залесовский район, АК).

От точки 4337 линия границы идет 610 м по прямой в северо-восточном направлении до точки 4339, расположенной в 440 м северо-восточнее истока реки Чановка (Залесовский район, АК) и в 1520 м северо-западнее истока безымянного ручья, первым впадающим в реку Чановка (Залесовский район, АК).

От точки 4339 линия границы идет по прямой 1680 м в северо-восточном направлении и 680 м в северо-восточном направлении до точки 4346, расположенной в 2720 м юго-восточнее окраины деревни Жерновка

(Маслянинский район, НСО) и в 3340 м северо-западнее истока реки Каменушка (Залесовский район, АК).

От точки 4346 линия границы идет по прямой 7080 м в северо-восточном направлении по лесным массивам до точки 4393, расположенной на границе полосы отвода 2,39 км автодороги поселка Чудиново (Маслянинский район, НСО) – деревни Жерновка (Маслянинский район, НСО).

От точки 4393 линия границы идет вдоль южной границы полосы отвода автодороги поселка Чудиново (Маслянинский район, НСО) – деревни Жерновка (Маслянинский район, НСО) до точки 4397, расположенной на границе полосы отвода 1,51 км автодороги поселка Чудиново (Маслянинский район, НСО) – деревни Жерновка (Маслянинский район, НСО).

От точки 4397 линия границы идет 590 м в юго-западном направлении до точки 4398 и далее 1300 м в юго-восточном направлении до точки 4399, расположенной в 340 м юго-западнее окраины поселка Чудиново (Маслянинский район, НСО) и в 1160 м юго-восточнее мостовой переправы автодороги поселка Чудиново (Маслянинский район, НСО) – деревни Жерновка (Маслянинский район, НСО) через реку Елбань (Маслянинский район, НСО).

От точки 4399 линия границы идет 2170 м по прямой в северо-восточном направлении по лесным массивам вдоль южной границы поселка Чудиново (Маслянинский район, НСО) до точки 4402, расположенной в 370 м восточнее окраины поселка Чудиново (Маслянинский район, НСО) и в 1600 м точки слияния реки Хариусовка (Залесовский район, АК) и реки Елбань (Залесовский район, АК).

От точки 4402 линия границы идет 510 м в северо-западном направлении по лесным массивам до точки 4403, расположенной в 400 м северо-восточнее окраины поселка Чудиново (Маслянинский район, НСО) и в 780 м от точки слияния реки Сивкова (Маслянинский район, НСО) и реки Чудиновка (Маслянинский район, НСО).

От точки 4403 линия границы идет по прямой 20620 м в северо-восточном направлении, по лесным массивам, пересекая реку Хариусовка (Залесовский район, АК) на 0,9 км от её истока, реку Малая Хариусовка (Залесовский район, АК), реку Бердь (Маслянинский район, НСО), до точки 4453, являющейся узловой точкой между НСО, АК и Кемеровской областью - Кузбассом, расположенной в 2520 м юго-восточнее истока реки Малая Березовая (Маслянинский район, НСО), в 1080 м северо-западнее истока реки Кыргызчиха (Залесовский район, АК).