



ЧУВАШ РЕСПУБЛИКИН КУЛЬТУРА,
НАЦИОНАЛЬНОСЕН ЁСЕСЕН
ТАТА АРХИВ ЁСЕН МИНИСТЕРСТВИ

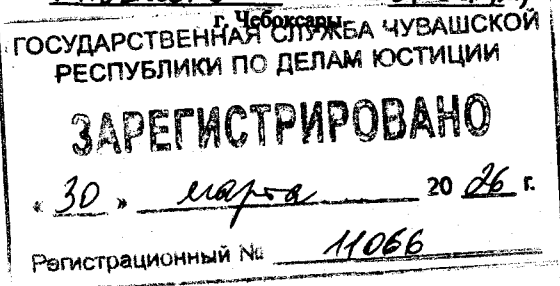
МИНИСТЕРСТВО КУЛЬТУРЫ,
ПО ДЕЛАМ НАЦИОНАЛЬНОСТЕЙ И
АРХИВНОГО ДЕЛА ЧУВАШСКОЙ РЕСПУБЛИКИ

ПРИКАЗ

27.03.2026 № 01-05/124
Шупашкар хули

ПРИКАЗ

27.03.2026 № 01-05/124



О внесении изменений в некоторые приказы Министерства культуры, по делам национальностей и архивного дела Чувашской Республики

В соответствии с Федеральным законом от 25 июня 2002 г. № 73-ФЗ «Об объектах культурного наследия (памятниках истории и культуры) народов Российской Федерации», Законом Чувашской Республики от 12 апреля 2005 г. № 10 «Об объектах культурного наследия (памятниках истории и культуры) в Чувашской Республике», **п р и к а з ы в а ю:**

1. Внести изменения в следующие приказы Министерства культуры, по делам национальностей и архивного дела Чувашской Республики:

1) от 18 декабря 2025 г. № 01-05/614 «Об утверждении границ территории объекта культурного наследия федерального значения «Кладбище «Чаваш масаре», средние века, расположенного по адресу: Чувашская Республика, Батыревский муниципальный округ, с. Новое Ахпердино в 0,5 км к востоку от села» (зарегистрирован в Государственной службе Чувашской Республики по делам юстиции 19 декабря 2025 г., регистрационный № 10870):

в пункте первом слова «(не публикуются)» исключить;

дополнить приложением «Границы территории объекта культурного наследия федерального значения «Кладбище «Чаваш масаре», средние века, расположенного по адресу: Чувашская Республика, Батыревский муниципальный округ, с. Новое Ахпердино в 0,5 км к востоку от села» согласно приложению № 1 к настоящему приказу;

2) от 18 декабря 2025 г. № 01-05/615 «Об утверждении границ территории объекта культурного наследия федерального значения «Селище», X-XII вв., расположенного по адресу: Чувашская Республика, Батыревский муниципальный округ, д. Тигашево, входящего в состав объекта культурного наследия федерального значения «Комплекс памятников», X-XII вв.» (зарегистрирован в Государственной службе Чувашской Республики по делам юстиции 19 декабря 2025 г., регистрационный № 10869):

в пункте первом слова «(не публикуются)» исключить;

дополнить приложением «Границы территории объекта культурного наследия федерального значения «Селище», X-XII вв., расположенного по адресу: Чувашская Республика, Батыревский муниципальный округ, д. Тигашево, входящего в состав объекта культурного наследия федерального значения «Комплекс памятников», X-XII вв.» согласно приложению № 2 к настоящему приказу;

3) от 18 декабря 2025 г. № 01-05/616 «Об утверждении границ территории объекта культурного наследия федерального значения «Селище», X-XII вв.,

расположенного по адресу: Чувашская Республика, Батыревский муниципальный округ, д. Тигашево, входящего в состав объекта культурного наследия федерального значения «Комплекс памятников», X-XII вв.» (зарегистрирован в Государственной службе Чувашской Республики по делам юстиции 19 декабря 2025 г., регистрационный № 10867):

в пункте первом слова «(не публикуются)» исключить;

дополнить приложением «Границы территории объекта культурного наследия федерального значения «Селище», X-XII вв., расположенного по адресу: Чувашская Республика, Батыревский муниципальный округ, д. Тигашево, входящего в состав объекта культурного наследия федерального значения «Комплекс памятников», X-XII вв.» согласно приложению № 3 к настоящему приказу;

4) от 18 декабря 2025 г. № 01-05/617 «Об утверждении границ территории объекта культурного наследия федерального значения «Селище», X-XII вв., расположенного по адресу: Чувашская Республика, Батыревский муниципальный округ, д. Тигашево, входящего в состав объекта культурного наследия федерального значения «Комплекс памятников», X-XII вв.» (зарегистрирован в Государственной службе Чувашской Республики по делам юстиции 19 декабря 2025 г., регистрационный № 10868):

в пункте первом слова «(не публикуются)» исключить;

дополнить приложением «Границы территории объекта культурного наследия федерального значения «Селище», X-XII вв., расположенного по адресу: Чувашская Республика, Батыревский муниципальный округ, д. Тигашево, входящего в состав объекта культурного наследия федерального значения «Комплекс памятников», X-XII вв.» согласно приложению № 4 к настоящему приказу;

5) от 18 декабря 2025 г. № 01-05/618 «Об утверждении границ территории объекта культурного наследия федерального значения «Тигашевское городище», X-XII вв., расположенного по адресу: Чувашская Республика, Батыревский муниципальный округ, д. Тигашево, входящего в состав объекта культурного наследия федерального значения «Комплекс памятников», X-XII вв.» (зарегистрирован в Государственной службе Чувашской Республики по делам юстиции 19 декабря 2025 г., регистрационный № 10866):

в пункте первом слова «(не публикуются)» исключить;

дополнить приложением «Границы территории объекта культурного наследия федерального значения «Тигашевское городище», X-XII вв., расположенного по адресу: Чувашская Республика, Батыревский муниципальный округ, д. Тигашево, входящего в состав объекта культурного наследия федерального значения «Комплекс памятников», X-XII вв.» согласно приложению № 5 к настоящему приказу.

2. Контроль за исполнением настоящего приказа возложить на первого заместителя министра культуры, по делам национальностей и архивного дела Чувашской Республики, курирующего соответствующее направление деятельности.

3. Настоящий приказ вступает в силу через десять дней после дня его официального опубликования.

Министр



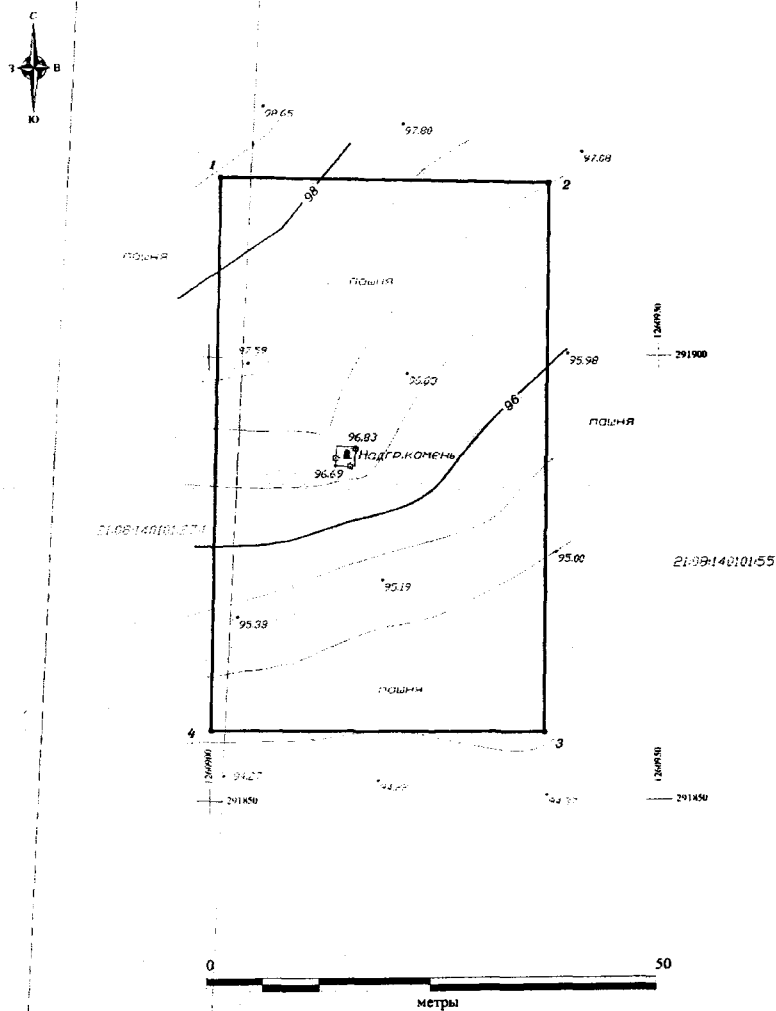
С.А. Каликова

Приложение № 1
к приказу Министерства культуры,
по делам национальностей и архивного дела
Чувашской Республики
от 27.03.2026 № 01-05/124

«Утверждены
приказом Министерства культуры,
по делам национальностей и архивного дела
Чувашской Республики
от 18.12.2025 № 01-05/614

**Границы территории
объекта культурного наследия федерального значения «Кладбище
«Чаваш масаре», средние века, расположенного по адресу: Чувашская Республика,
Батыревский муниципальный округ, с. Новое Ахпердино в 0,5 км к востоку от села**

1. Схема границ территории объекта культурного наследия федерального значения «Кладбище «Чаваш масаре», средние века, расположенного по адресу: Чувашская Республика, Батыревский муниципальный округ, с. Новое Ахпердино в 0,5 км к востоку от села (далее – объект культурного наследия), в картографической форме:



Условные обозначения:

2 Границы территории объекта культурного наследия с поворотными точками

**Перечень координат
характерных точек границ территории объекта культурного наследия
в местной системе координат МСК-21**

Номера точек	Координаты	
	X	Y
1	291920.27	1260901.37
2	291919.52	1260937.92
3	291857.71	1260937.32
4	291858.01	1260900.17
1	291920.27	1260901.37

Площадь участка – 0,2286 га (22846,46 м²)

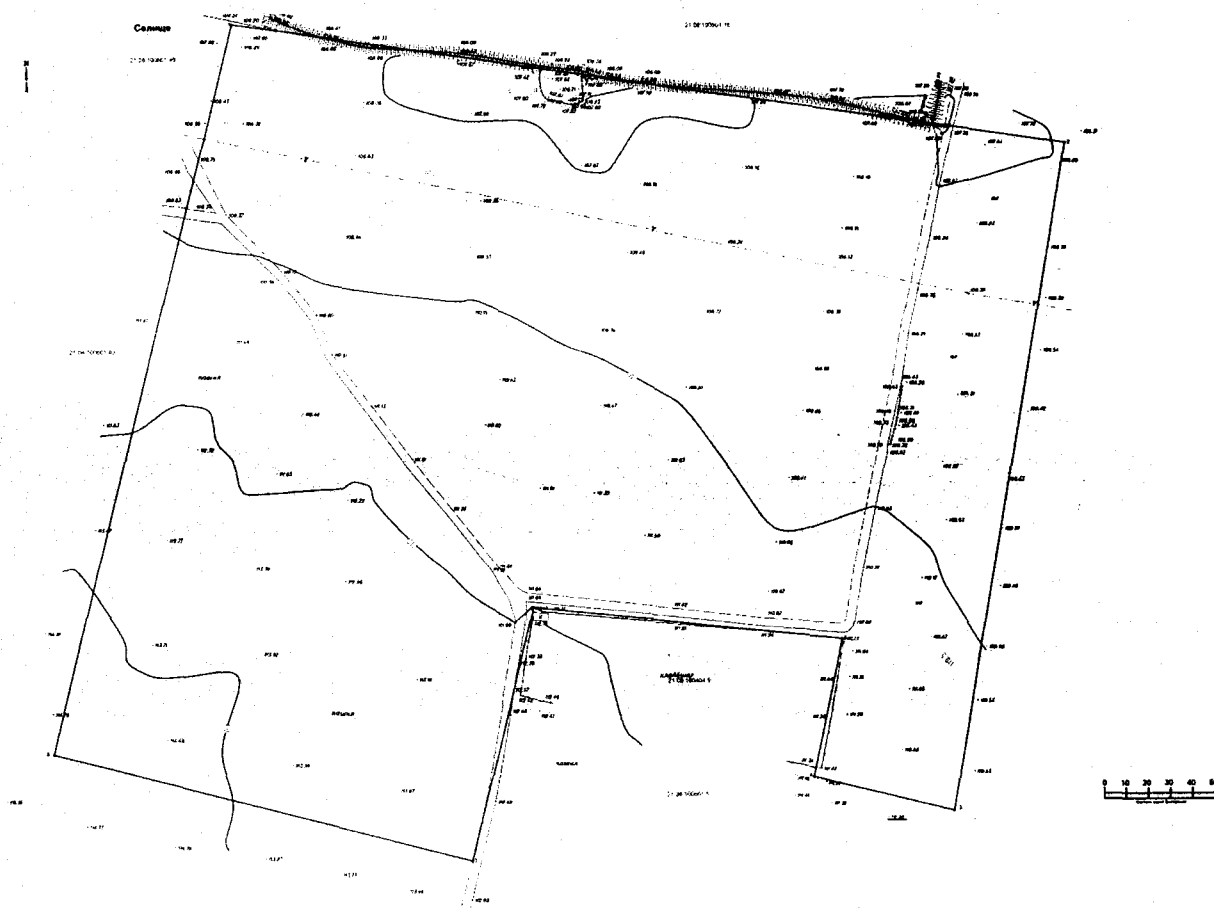
Периметр – 197,79 м.».

Приложение № 2
к приказу Министерства культуры,
по делам национальностей и архивного дела
Чувашской Республики
от 27.03.2026 № 01-05/124

«Утверждены
приказом Министерства культуры,
по делам национальностей и архивного дела
Чувашской Республики
от 18.12.2025 № 01-05/615

**Границы территории
объекта культурного наследия федерального значения «Селище», X-XII вв.,
расположенного по адресу: Чувашская Республика, Батыревский муниципальный
округ, д. Тигашево, входящего в состав объекта культурного наследия
федерального значения «Комплекс памятников», X-XII вв.**

1. Схема границ территории объекта культурного наследия федерального значения «Селище», X-XII вв., расположенного по адресу: Чувашская Республика, Батыревский муниципальный округ, д. Тигашево, входящего в состав объекта культурного наследия федерального значения «Комплекс памятников», X-XII вв. (далее – объект культурного наследия), в картографической форме:



Условные обозначения:

Границы территории объекта культурного наследия с поворотными точками

**Перечень координат
характерных точек границ территории объекта культурного наследия
в местной системе координат МСК-21**

Номера точек	Координаты	
	X	Y
1	289489.91	1246148.57
2	289436.64	1246520.17
3	289136.21	1246471.05
4	289152.03	1246408.60
5	289213.84	1246421.53
6	289228.18	1246283.19
7	289114.10	1246255.97
8	289162.80	1246069.23
1	289489.91	1246148.57

Площадь участка – 11,6255 га (116254,75 м²)

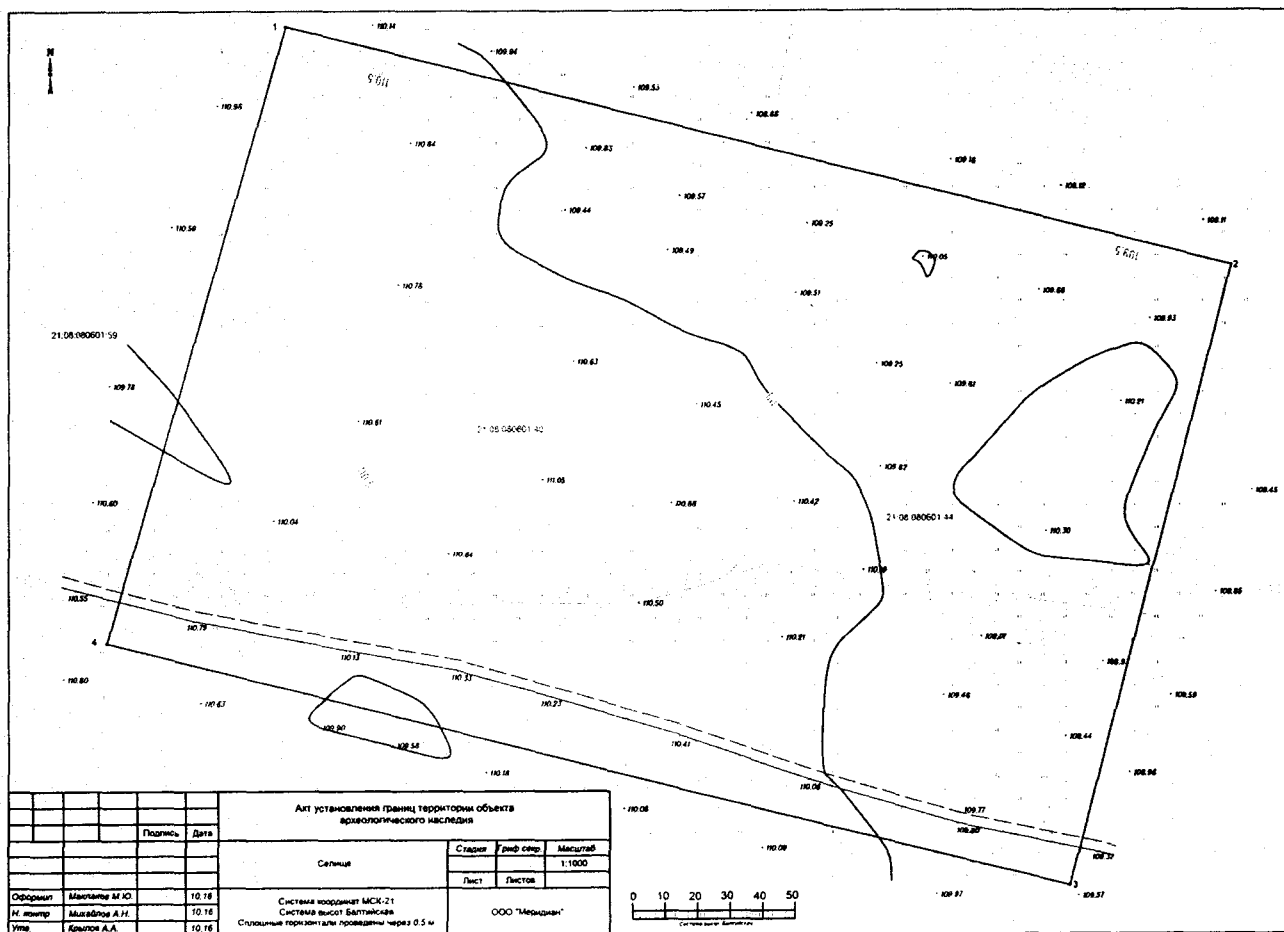
Периметр – 1593,33 м.».

Приложение № 3
к приказу Министерства культуры,
по делам национальностей и архивного дела
Чувашской Республики
от 27.03.2026 № 01-05/124

«Утверждены
приказом Министерства культуры,
по делам национальностей и архивного дела
Чувашской Республики
от 18.12.2025 № 01-05/616

**Границы территории
объекта культурного наследия федерального значения «Селище», X-XII вв.,
расположенного по адресу: Чувашская Республика, Батыревский муниципальный
округ, д. Тигашево, входящего в состав объекта культурного наследия
федерального значения «Комплекс памятников», X-XII вв.**

1. Схема границ территории объекта культурного наследия федерального значения «Селище», X-XII вв., расположенного по адресу: Чувашская Республика, Батыревский муниципальный округ, д. Тигашево, входящего в состав объекта культурного наследия федерального значения «Комплекс памятников», X-XII вв. (далее – объект культурного наследия), в картографической форме:



Условные обозначения:

Границы территории объекта культурного наследия с поворотными точками

**Перечень координат
характерных точек границ территории объекта культурного наследия
в местной системе координат МСК-21**

Номера точек	Координаты	
	X	Y
1	290422.71	1244630.62
2	290349.23	1244921.00
3	290157.39	1244871.16
4	290232.65	1244575.62
1	290422.71	1244630.62

Площадь участка – 5,9839 га (59839,19 м²)

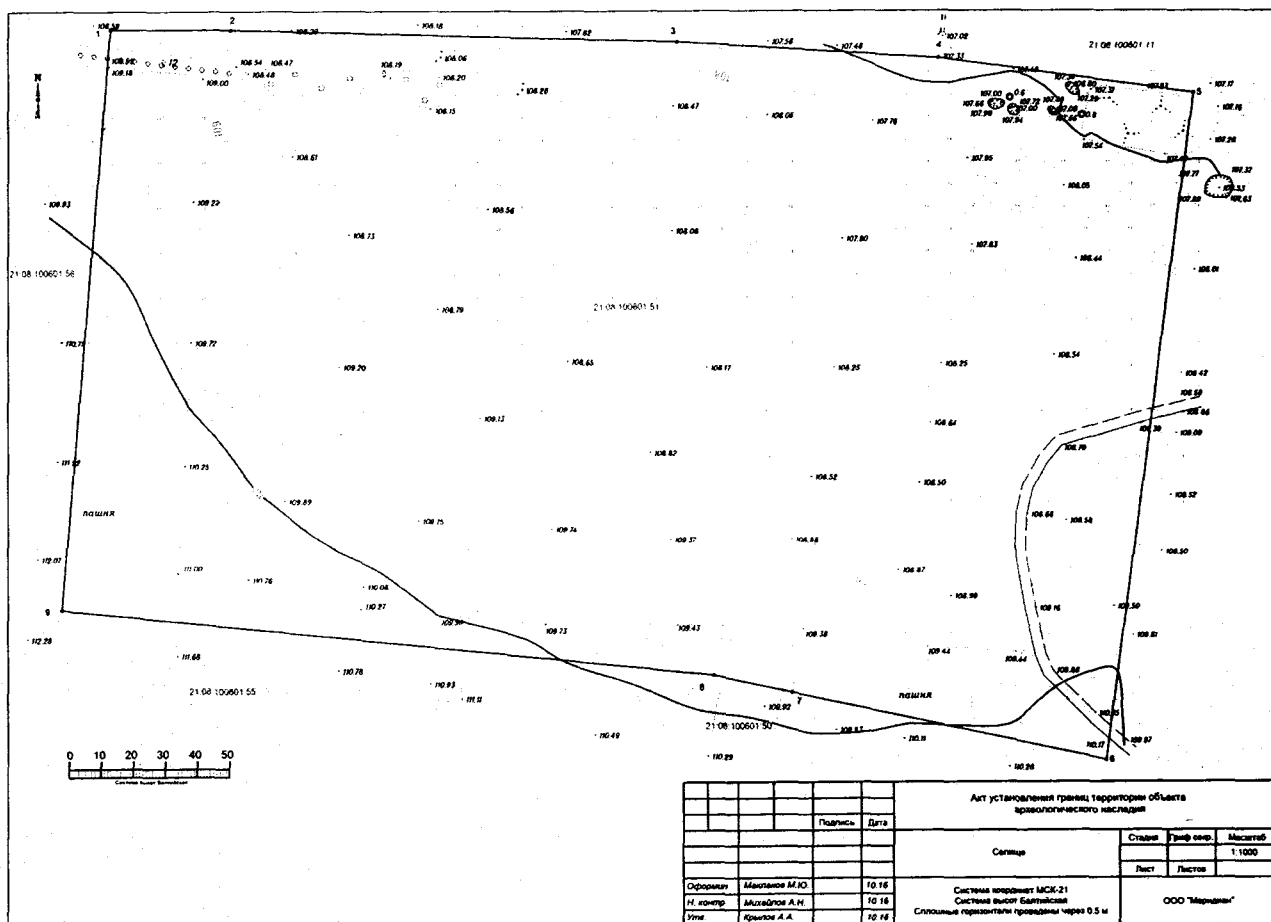
Периметр – 1000,57 м.».

Приложение № 4
к приказу Министерства культуры,
по делам национальностей и архивного дела
Чувашской Республики
от 27.03.2025 № 01-05/124

«Утверждены
приказом Министерства культуры,
по делам национальностей и архивного дела
Чувашской Республики
от 18.12.2025 № 01-05/617

**Границы территории
объекта культурного наследия федерального значения «Селище», X-XII вв.,
расположенного по адресу: Чувашская Республика, Батыревский муниципальный
округ, д. Тигашево, входящего в состав объекта культурного наследия
федерального значения «Комплекс памятников», X-XII вв.**

1. Схема границ территории объекта культурного наследия федерального значения «Селище», X-XII вв., расположенного по адресу: Чувашская Республика, Батыревский муниципальный округ, д. Тигашево, входящего в состав объекта культурного наследия федерального значения «Комплекс памятников», X-XII вв. (далее – объект культурного наследия), в картографической форме:



Условные обозначения:

Границы территории объекта культурного наследия с поворотными точками

**Перечень координат
характерных точек границ территории объекта культурного наследия
в местной системе координат МСК-21**

Номера точек	Координаты	
	X	Y
1	289652.57	1245684.54
2	289652.37	1245721.76
3	289648.57	1245860.27
4	289643.40	1245941.00
5	289632.59	1246020.29
6	289424.79	1245993.06
7	289445.81	1245895.95
8	289451.16	1245871.69
9	289471.68	1245669.37
1	289652.57	1245684.54

Площадь участка – 6,4743 га (64743,01 м²)

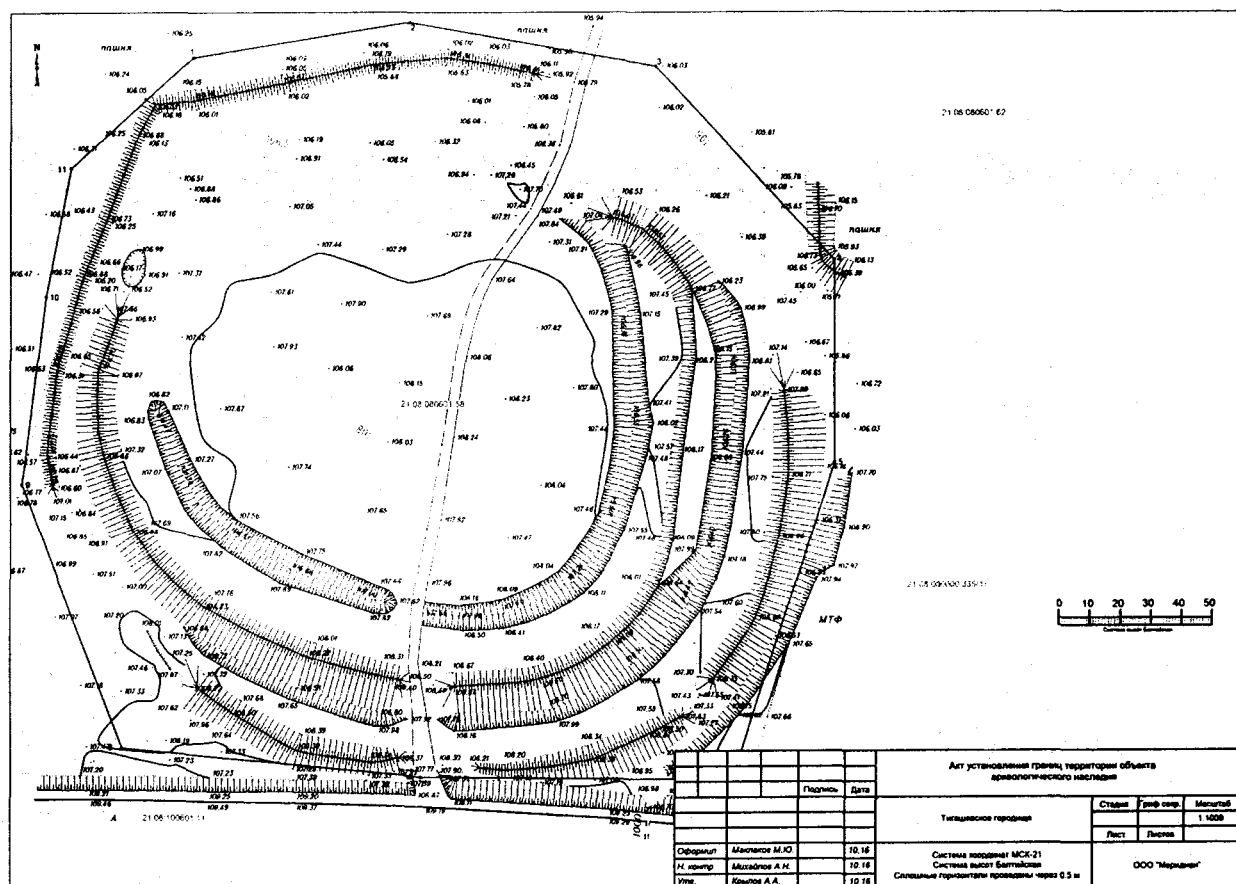
Периметр – 1055,36 м.».

Приложение № 5
к приказу Министерства культуры,
по делам национальностей и архивного дела
Чувашской Республики
от 27.03.2026 № 01-05/124

«Утверждены
приказом Министерства культуры,
по делам национальностей и архивного дела
Чувашской Республики
от 18.12.2025 № 01-05/618

**Границы территории
объекта культурного наследия федерального значения «Тигашевское городище»,
X-XII вв., расположенного по адресу: Чувашская Республика, Батыревский
муниципальный округ, д. Тигашево, входящего в состав объекта культурного
наследия федерального значения «Комплекс памятников», X-XII вв.**

1. Схема границ территории объекта культурного наследия федерального значения «Тигашевское городище», X-XII вв., расположенного по адресу: Чувашская Республика, Батыревский муниципальный округ, д. Тигашево, входящего в состав объекта культурного наследия федерального значения «Комплекс памятников», X-XII вв. (далее – объект культурного наследия), в картографической форме:



Условные обозначения:

Границы территории объекта культурного наследия с поворотными точками

**Перечень координат
характерных точек границ территории объекта культурного наследия
в местной системе координат МСК-21**

Номера точек	Координаты	
	X	Y
1	289908.99	1245795.56
2	289920.51	1245865.33
3	289905.91	1245945.12
4	289843.65	1246003.14
5	289778.03	1246003.36
6	289674.26	1245970.25
7	289675.23	1245868.88
8	289684.90	1245772.36
9	289771.30	1245739.59
10	289832.06	1245747.34
11	289873.30	1245755.74
1	289908.99	1245795.56

Площадь участка – 5,4540 га (54539,91 м²)

Периметр – 859,07 м.».