



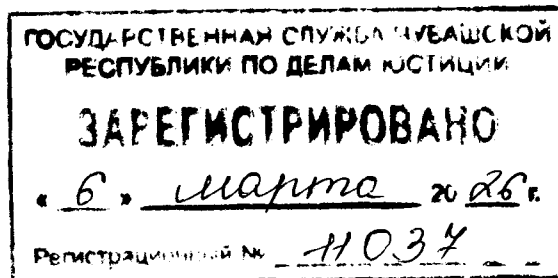
ЧАВАШ РЕСПУБЛИКИН КУЛЬТУРА,  
НАЦИОНАЛЬНОСЕН ЁСЁСЕН ТАТА  
АРХИВ ЁСЕН МИНИСТЕРВИ

МИНИСТЕРСТВО КУЛЬТУРЫ,  
ПО ДЕЛАМ НАЦИОНАЛЬНОСТЕЙ И  
АРХИВНОГО ДЕЛА ЧУВАШСКОЙ РЕСПУБЛИКИ

ПРИКАЗ  
24.02.2026 01-05/60 №  
Шупашкар хули

ПРИКАЗ  
24.02.2026 № 01-05/60  
г. Чебоксары

Об утверждении границ территории объекта культурного наследия (памятника истории и культуры) регионального (республиканского) значения «Здание мастерских Тихвинского монастыря (первый этаж - каменный, второй - деревянный)», 1886 г., расположенного по адресу: Чувашская Республика, Цивильский муниципальный округ, г. Цивильск, ул. Монастырская, д. 1, стр. 5, входящего в состав объекта культурного наследия федерального значения «Тихвинский монастырь», XVIII в.



В соответствии с Федеральным законом от 25 июня 2002 г. № 73-ФЗ «Об объектах культурного наследия (памятниках истории и культуры) народов Российской Федерации», Законом Чувашской Республики от 12 апреля 2005 г. № 10 «Об объектах культурного наследия (памятниках истории и культуры) в Чувашской Республике», постановлением Кабинета Министров Чувашской Республики от 4 июня 2012 г. № 216 «Вопросы Министерства культуры, по делам национальностей и архивного дела Чувашской Республики» п р и к а з ы в а ю:

1. Утвердить прилагаемые границы территории объекта культурного наследия (памятника истории и культуры) регионального (республиканского) значения «Здание мастерских Тихвинского монастыря (первый этаж - каменный, второй - деревянный)», 1886 г., расположенного по адресу: Чувашская Республика, Цивильский муниципальный округ, г. Цивильск, ул. Монастырская, д. 1, стр. 5, входящего в состав объекта культурного наследия федерального значения «Тихвинский монастырь», XVIII в., принятого на государственную охрану постановлением Совета Министров Чувашской АССР от 23 октября 1990 г. № 299 «О дополнении списка памятников истории и культуры местного (АССР) значения, подлежащих государственной охране».

2. Контроль за исполнением настоящего приказа возложить на первого заместителя министра культуры, по делам национальностей и архивного дела Чувашской Республики, курирующего соответствующее направление деятельности.

3. Настоящий приказ вступает в силу через десять дней после дня его официального опубликования.

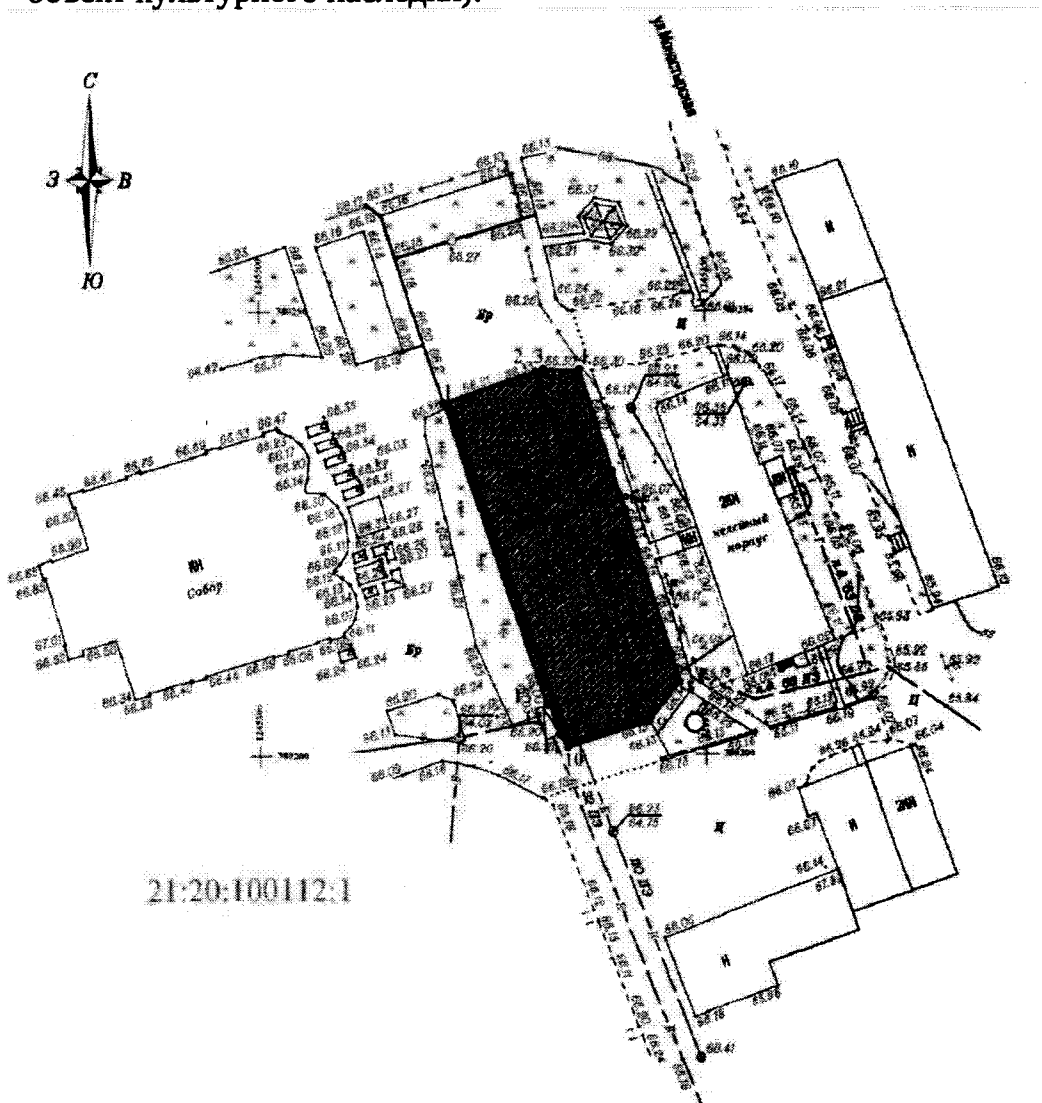
Министр

С.А. Каликова



Утверждены  
приказом Министерства культуры,  
по делам национальностей и архивного дела  
Чувашской Республики  
от 24.02.2026 № ОР-05/60

**Границы**  
территории объекта культурного наследия (памятника истории и культуры)  
регионального (республиканского) значения «Здание мастерских Тихвинского  
монастыря (первый этаж - каменный, второй - деревянный)», 1886 г.,  
расположенного по адресу: Чувашская Республика, Цивильский  
муниципальный округ, г. Цивильск, ул. Монастырская, д. 1, стр. 5, входящего  
в состав объекта культурного наследия федерального значения «Тихвинский  
монастырь», XVIII в.

Схема границ территории объекта культурного наследия (памятника истории  
и культуры) регионального (республиканского) значения «Здание мастерских  
Тихвинского монастыря (первый этаж - каменный, второй - деревянный)», 1886 г.,  
расположенного по адресу: Чувашская Республика, Цивильский муниципальный  
округ, г. Цивильск, ул. Монастырская, д. 1, стр. 5, входящего в состав объекта  
культурного наследия федерального значения «Тихвинский монастырь», XVIII в.  
(далее - объект культурного наследия):



Условные обозначения:

-  - Территория объекта культурного наследия
-  - Обозначение характерной поворотной точки

**Координаты  
характерных точек границ территории объекта культурного наследия  
в местной системе координат МСК-21**

Номера точек	Координаты	
	X	Y
1	380239.66	1245320.75
2	380243.31	1245330.99
3	380243.58	1245331.80
4	380243.46	1245335.78
5	380232.09	1245339.52
6	380227.77	1245340.98
7	380211.43	1245346.13
8	380208.41	1245346.97
9	380203.94	1245343.58
10	380200.99	1245334.43
11	380202.51	1245333.49
12	380205.87	1245332.38
13	380205.81	1245332.21
1	380239.66	1245320.75

Общая площадь границ территории объекта культурного наследия – 584 кв. м ± 8 кв. м

**Описание границ территории объекта культурного наследия**

Прохождение границы		Описание прохождения границы
от точки	до точки	
1	2	от точки 1 с северо-запада далее идет северо-восточнее до точки 2
2	3	от точки 2 до точки 3 северо-восточнее на 0,85 м
3	4	от точки 3 до точки 4 юго-восточнее на 3,98 м
4	5	от точки 4 юго-восточнее до точки 5 на 11,97 м
5	6	от точки 5 юго-восточнее до точки 6 на 4,56 м
6	7	от точки 6 юго-восточнее до точки 7 на 17,13 м

7	8	от точки 7 юго-восточнее до точки 8 на 3,13 м
8	9	от точки 8 юго-западнее до точки 9 на 5,61 м
9	10	от точки 9 юго-западнее до точки 10 на 9,61 м
10	11	от точки 10 северо-западнее до точки 11 на 1,79 м
11	12	от точки 11 северо-западнее до точки 12 на 3,54 м
12	13	от точки 12 юго-западнее до точки 13 на 0,18 м
13	1	от точки 13 северо-западнее до точки 1 на 35,74 м