



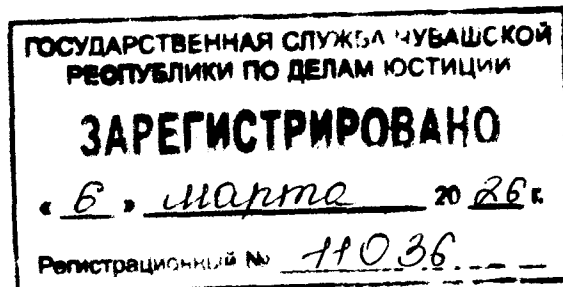
ЧУВАШ РЕСПУБЛИКИН КУЛЬТУРА,
НАЦИОНАЛЬНОСЕН ЁСЕСЕН ТАТА
АРХИВ ЁСЕН МИНИСТЕРВИ

МИНИСТЕРСТВО КУЛЬТУРЫ,
ПО ДЕЛАМ НАЦИОНАЛЬНОСТЕЙ И
АРХИВНОГО ДЕЛА ЧУВАШСКОЙ РЕСПУБЛИКИ

ПРИКАЗ
24.02.2026 № 01-05/59
Шупашкар хули

ПРИКАЗ
24.02.2026 № 01-05/59
г. Чебоксары

Об утверждении границ территории объекта культурного наследия (памятника истории и культуры) регионального (республиканского) значения «Келейный корпус Тихвинского монастыря (каменный)», 1886 г., расположенного по адресу: Чувашская Республика, Цивильский муниципальный округ, г. Цивильск, ул. Монастырская, д. 1, стр. 4, входящего в состав объекта культурного наследия федерального значения «Тихвинский монастырь», XVIII в.



В соответствии с Федеральным законом от 25 июня 2002 г. № 73-ФЗ «Об объектах культурного наследия (памятниках истории и культуры) народов Российской Федерации», Законом Чувашской Республики от 12 апреля 2005 г. № 10 «Об объектах культурного наследия (памятниках истории и культуры) в Чувашской Республике», постановлением Кабинета Министров Чувашской Республики от 4 июня 2012 г. № 216 «Вопросы Министерства культуры, по делам национальностей и архивного дела Чувашской Республики» п р и к а з ы в а ю:

1. Утвердить прилагаемые границы территории объекта культурного наследия (памятника истории и культуры) регионального (республиканского) значения «Келейный корпус Тихвинского монастыря (каменный)», 1886 г., расположенного по адресу: Чувашская Республика, Цивильский муниципальный округ, г. Цивильск, ул. Монастырская, д. 1, стр. 4, входящего в состав объекта культурного наследия федерального значения «Тихвинский монастырь», XVIII в., принятого на государственную охрану постановлением Совета Министров Чувашской АССР от 23 октября 1990 г. № 299 «О дополнении списка памятников истории и культуры местного (АССР) значения, подлежащих государственной охране».

2. Контроль за исполнением настоящего приказа возложить на первого заместителя министра культуры, по делам национальностей и архивного дела Чувашской Республики, курирующего соответствующее направление деятельности.

3. Настоящий приказ вступает в силу через десять дней после дня его официального опубликования.

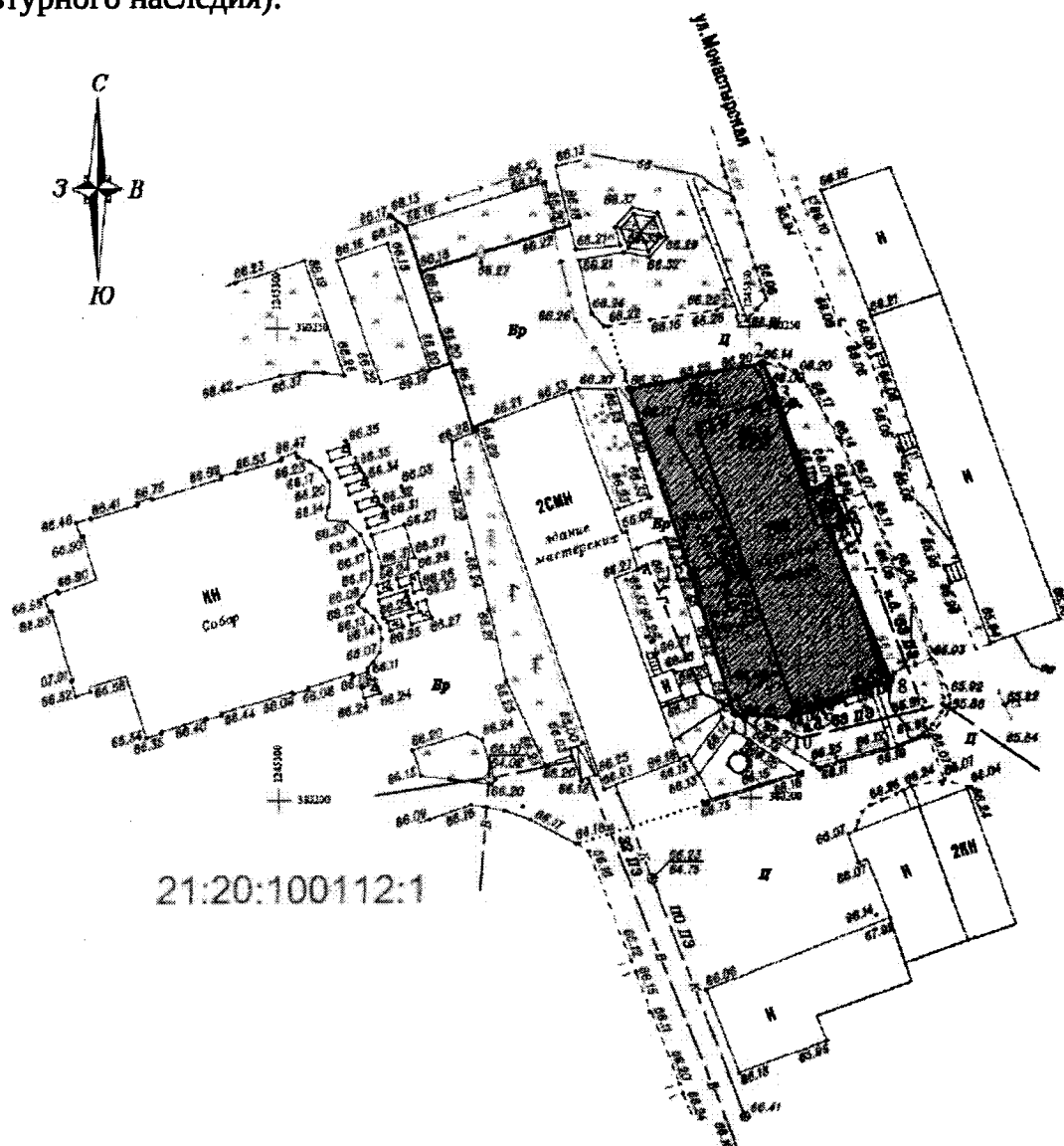
Министр

С.А. Каликова



Утверждены
приказом Министерства культуры,
по делам национальностей и архивного дела
Чувашской Республики
от 24.02.2026 № 04-05/59

Границы
территории объекта культурного наследия (памятника истории и культуры)
регионального (республиканского) значения «Келейный корпус Тихвинского
монастыря (каменный)», 1886 г., расположенного по адресу: Чувашская
Республика, Цивильский муниципальный округ, г. Цивильск,
ул. Монастырская, д. 1, стр. 4, входящего в состав объекта культурного
наследия федерального значения «Тихвинский монастырь», XVIII в.

Схема границ территории объекта культурного наследия (памятника истории
и культуры) регионального (республиканского) значения «Келейный корпус
Тихвинского монастыря (каменный)», 1886 г., расположенного по адресу:
Чувашская Республика, Цивильский муниципальный округ, г. Цивильск,
ул. Монастырская, д. 1, стр. 4, входящего в состав объекта культурного наследия
федерального значения «Тихвинский монастырь», XVIII в. (далее - объект
культурного наследия):



Условные обозначения:

-  - Территория объекта культурного наследия
-  1 - Обозначение характерной поворотной точки

**Координаты
характерных точек границ территории объекта культурного наследия
в местной системе координат МСК-21**

Номера точек	Координаты	
	X	Y
1	380243.46	1245337.24
2	380246.09	1245351.42
3	380243.73	1245352.56
4	380232.86	1245356.53
5	380233.66	1245358.53
6	380229.53	1245360.19
7	380228.83	1245358.45
8	380212.44	1245365.04
9	380209.64	1245357.56
10	380208.48	1245354.21
11	380208.93	1245348.33
12	380224.05	1245343.68
1	380243.46	1245337.24

Общая площадь границ территории объекта культурного наследия – 584 кв. м ± 8 кв. м

Описание границ территории объекта культурного наследия

Прохождение границы		Описание прохождения границы
от точки	до точки	
1	2	от точки 1 до точки 2 северо-восточнее на 14,42 м
2	3	от точки 2 до точки 3 юго-восточнее на 2,62 м
3	4	от точки 3 до точки 4 юго-восточнее на 11,57 м
4	5	от точки 4 до точки 5 северо-восточнее на 2,15 м
5	6	от точки 5 до точки 6 юго-восточнее на 4,45 м
6	7	от точки 6 до точки 7 юго-западнее на 1,88 м
7	8	от точки 7 до точки 8 юго-восточнее на 17,67 м

8	9	от точки 8 до точки 9 юго-западнее на 7,99 м
9	10	от точки 9 до точки 10 юго-западнее на 3,55 м
10	11	от точки 10 до точки 11 северо-западнее на 5,9 м
11	12	от точки 11 до точки 12 северо-западнее на 15,82 м
12	1	от точки 12 до точки 1 северо-западнее на 20,45 м