



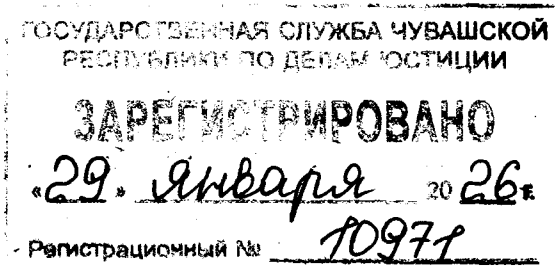
ЧУВАШ РЕСПУБЛИКИН КУЛЬТУРА,
НАЦИОНАЛЬНОСЕН ЁСЕСЕН ТАТА
АРХИВ ЁСЕН МИНИСТЕРВИ

МИНИСТЕРСТВО КУЛЬТУРЫ,
ПО ДЕЛАМ НАЦИОНАЛЬНОСТЕЙ И
АРХИВНОГО ДЕЛА ЧУВАШСКОЙ РЕСПУБЛИКИ

ПРИКАЗ
30.12.2025 01-05/642 №
Шупашкар хули

ПРИКАЗ
30.12.2025 № 01-05/642
г. Чебоксары

Об утверждении границ территории объекта культурного наследия (памятника истории и культуры) регионального (республиканского) значения «Симеоновская церковь», 1897 г., расположенного по адресу: Чувашская Республика, Урмарский муниципальный округ, с. Батеево, ул. Павла Галкина, д. 1



В соответствии с Федеральным законом от 25 июня 2002 г. № 73-ФЗ «Об объектах культурного наследия (памятниках истории и культуры) народов Российской Федерации», Законом Чувашской Республики от 12 апреля 2005 г. № 10 «Об объектах культурного наследия (памятниках истории и культуры) в Чувашской Республике», постановлением Кабинета Министров Чувашской Республики от 4 июня 2012 г. № 216 «Вопросы Министерства культуры, по делам национальностей и архивного дела Чувашской Республики» п р и к а з ы в а ю:

1. Утвердить прилагаемые границы территории объекта культурного наследия (памятника истории и культуры) регионального (республиканского) значения «Симеоновская церковь», 1897 г., расположенного по адресу: Чувашская Республика, Урмарский муниципальный округ, с. Батеево, ул. Павла Галкина, д. 1, принятого на государственную охрану постановлением Совета Министров Чувашской АССР от 25 февраля 1974 г. № 128 «Об утверждении списков памятников истории и культуры Чувашской АССР, подлежащих государственной охране».

2. Контроль за исполнением настоящего приказа возложить на первого заместителя министра культуры, по делам национальностей и архивного дела Чувашской Республики, курирующего соответствующее направление деятельности.

3. Настоящий приказ вступает в силу через десять дней после дня его официального опубликования.

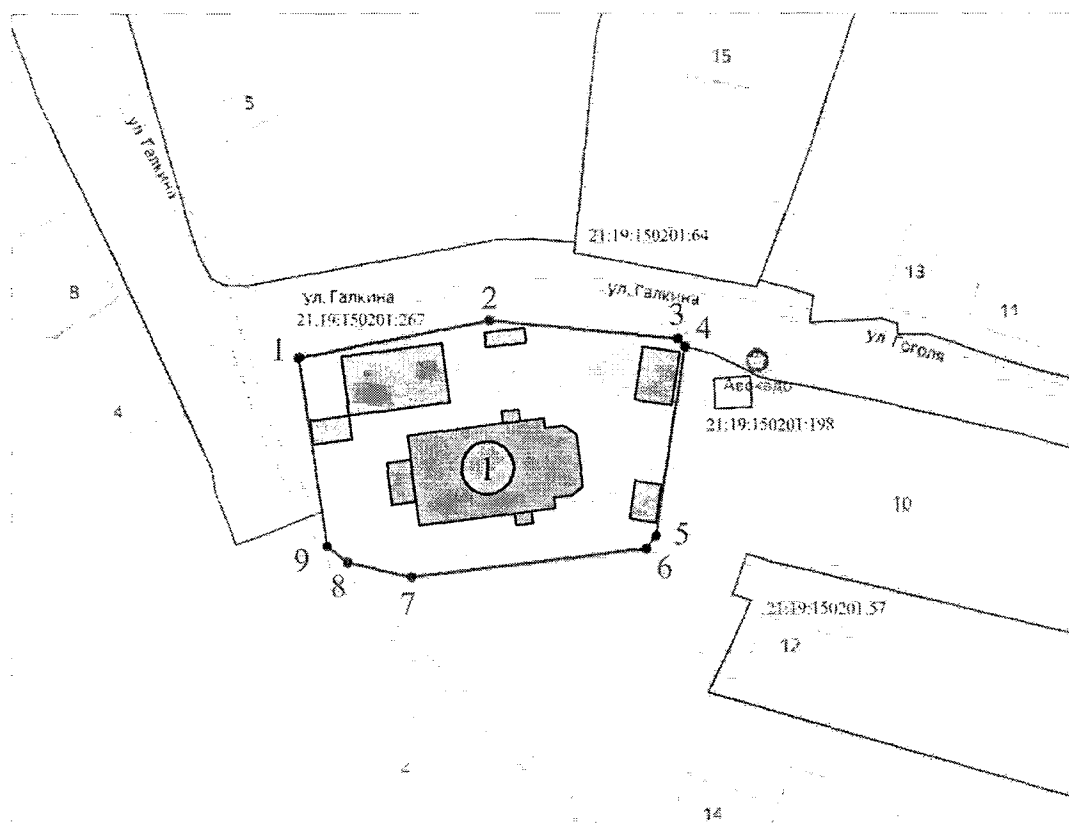
Министр

С.А. Каликова

Утверждены
приказом Министерства культуры,
по делам национальностей и архивного дела
Чувашской Республики
от 30.12.2025 № 01-05/642






Границы
территории объекта культурного наследия (памятника истории и культуры)
регионального (республиканского) значения «Симеоновская церковь», 1897 г.,
расположенного по адресу: Чувашская Республика, Урмарский
муниципальный округ, с. Батеево, ул. Павла Галкина, д. 1

Схема границ территории объекта культурного наследия (памятника истории и культуры) регионального (республиканского) значения «Симеоновская церковь», 1897 г., расположенного по адресу: Чувашская Республика, Урмарский муниципальный округ, с. Батеево, ул. Павла Галкина, д. 1 (далее - объект культурного наследия):



Масштаб 1:1000

Условные обозначения:

-  - Территория объекта культурного наследия
-  - Обозначение характерной поворотной точки
-  - Объект культурного наследия
-  - Неценные жилые и хозяйственные здания и сооружения
-  - Обозначение земельных участков и объектов капитального строительства, состоящих на кадастровом учете

**Координаты
характерных точек границ территории объекта культурного наследия
в местной системе координат МСК-21**

Номера точек	Координаты	
	X	Y
1	356985.80	1267020.13
2	356992.07	1267052.15
3	356989.02	1267083.58
4	356987.62	1267084.86
5	356956.16	1267080.00
6	356954.03	1267078.41
7	356949.28	1267039.10
8	356951.79	1267028.43
9	356954.56	1267024.97
1	356985.80	1267020.13

Общая площадь границ территории объекта культурного наследия – 2276.17 кв.м
± 10 кв.м.

Описание границ территории объекта культурного наследия

Прохождение границы		Описание прохождения границы
от точки	до точки	
1	2	32.63 м. в восточном направлении по границе земельного участка с кадастровым номером 21:19:150201:267
2	3	31.58 м. в восточном направлении по границе земельного участка с кадастровым номером 21:19:150201:267
3	4	1.9 м. в восточном направлении по границе земельного участка с кадастровым номером 21:19:150201:267
4	5	31.83 м. в южном направлении
5	6	2.66 м. в южном направлении
6	7	39.60 м. в западном направлении
7	8	10.96 м. в западном направлении
8	9	4.43 м. в северо-западном направлении
9	1	31.61 м. в северном направлении. Контур замыкается.