



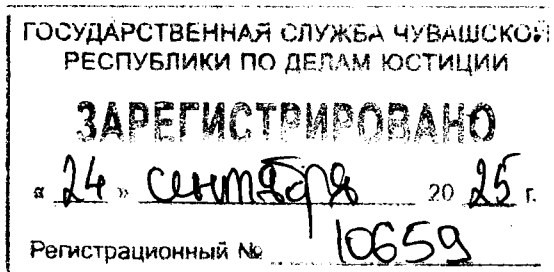
ЧУВАШ РЕСПУБЛИКИН КУЛЬТУРА,  
НАЦИОНАЛЬНОСЕН ЁСЕСЕН ТАТА  
АРХИВ ЁСЕН МИНИСТЕРСТВИ

МИНИСТЕРСТВО КУЛЬТУРЫ,  
ПО ДЕЛАМ НАЦИОНАЛЬНОСТЕЙ И  
АРХИВНОГО ДЕЛА ЧУВАШСКОЙ РЕСПУБЛИКИ

ПРИКАЗ  
22.09.2025 01-057427 №  
Шупашкар хули

ПРИКАЗ  
22.09.2025 № 01-057427  
г. Чебоксары

Об утверждении границ территории объекта культурного наследия (памятника истории и культуры) регионального (республиканского) значения «Памятный знак летчику-космонавту А.Г. Николаеву», 1987 г., расположенного по адресу: Чувашская Республика, г. Чебоксары, проспект Ленина - ул. Космонавта Николаева А.Г. (угловой участок при пересечении проспекта Ленина и улицы космонавта Николаева А.Г., возле дома № 49 по проспекту Ленина)



В соответствии с Федеральным законом от 25 июня 2002 г. № 73-ФЗ «Об объектах культурного наследия (памятниках истории и культуры) народов Российской Федерации», Законом Чувашской Республики от 12 апреля 2005 г. № 10 «Об объектах культурного наследия (памятниках истории и культуры) в Чувашской Республике», постановлением Кабинета Министров Чувашской Республики от 4 июня 2012 г. № 216 «Вопросы Министерства культуры, по делам национальностей и архивного дела Чувашской Республики» п р и к а з ы в а ю:

1. Утвердить прилагаемые границы территории объекта культурного наследия (памятника истории и культуры) регионального (республиканского) значения «Памятный знак летчику-космонавту А.Г. Николаеву», 1987 г., расположенного по адресу: Чувашская Республика, г. Чебоксары, проспект Ленина - ул. Космонавта Николаева А.Г. (угловой участок при пересечении проспекта Ленина и улицы космонавта Николаева А.Г., возле дома № 49 по проспекту Ленина), принятого на государственную охрану постановлением Совета Министров Чувашской Республики от 29 октября 1993 г. № 372 «О дополнении списка памятников истории и культуры местного (Чувашской Республики) значения, подлежащих государственной охране».

2. Контроль за исполнением настоящего приказа возложить на первого заместителя министра культуры, по делам национальностей и архивного дела Чувашской Республики, курирующего соответствующее направление деятельности.

3. Настоящий приказ вступает в силу через десять дней после дня его официального опубликования.

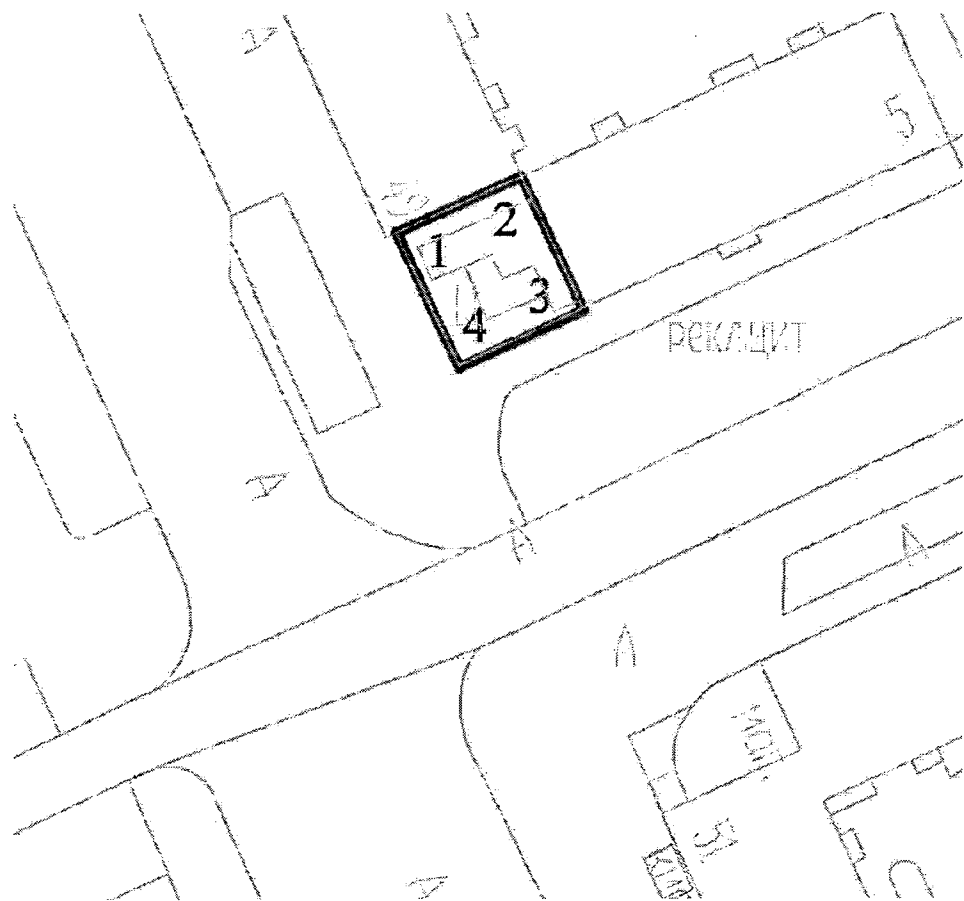
Министр

С.А. Каликова

Утверждены  
приказом Министерства культуры,  
по делам национальностей и архивного дела  
Чувашской Республики  
от 22.09.2025 № 01-057/427

**Границы территории объекта культурного наследия (памятника истории и культуры) регионального (республиканского) значения «Памятный знак летчику-космонавту А.Г. Николаеву», 1987 г., расположенного по адресу: Чувашская Республика, г. Чебоксары, проспект Ленина - ул. Космонавта Николаева А.Г. (угловой участок при пересечении проспекта Ленина и улицы космонавта Николаева А.Г., возле дома № 49 по проспекту Ленина)**

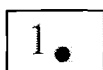
Схема границ территории объекта культурного наследия (памятника истории и культуры) регионального (республиканского) значения «Памятный знак летчику-космонавту А.Г. Николаеву», 1987 г., расположенного по адресу: Чувашская Республика, г. Чебоксары, проспект Ленина - ул. Космонавта Николаева А.Г. (угловой участок при пересечении проспекта Ленина и улицы космонавта Николаева А.Г., возле дома № 49 по проспекту Ленина) (далее - объект культурного наследия):



Условные обозначения:



Территория объекта культурного наследия



Поворотные точки границ территории  
объекта культурного наследия

**Координаты  
характерных точек границ территории объекта культурного наследия  
в местной системе координат МСК-21**

Номера точек	Координаты	
	X	Y
1	407143.88	1231923.24
2	407132.10	1231928.69
3	407127.08	1231917.81
4	407138.94	1231912.34
1	407143.88	1231923.24

**Текстовое описание границ территории объекта культурного наследия**

Прохождение границы		Описание прохождения границы
от точки	до точки	
1	2	граница территории объекта культурного наследия проходит от точки 1 в юго-восточном направлении под углом 24° 49' 39" на расстоянии 12,98 м до точки 2
2	3	от точки 2 в юго-западном направлении под углом 65° 13' 54" на расстоянии 11,98 м до точки 3
3	4	от точки 3 в северо-западном направлении под углом 24° 45' 35" на расстоянии 13,06 м до точки 4
4	1	от точки 4 в восточном направлении под углом 90° 00' 00" на расстоянии 11,98 м до точки 1. Контур замыкается.