



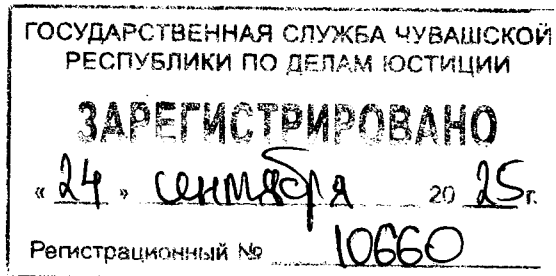
ЧУВАШ РЕСПУБЛИКИ КУЛЬТУРА,
НАЦИОНАЛЬНОСЕН ЁСЕСЕН ТАТА
АРХИВ ЁСЕН МИНИСТЕРСТВИ

ПРИКАЗ
22.09.2025 01-05/428 №
Шупашкар хули

МИНИСТЕРСТВО КУЛЬТУРЫ,
ПО ДЕЛАМ НАЦИОНАЛЬНОСТЕЙ И
АРХИВНОГО ДЕЛА ЧУВАШСКОЙ РЕСПУБЛИКИ

ПРИКАЗ
22.09.2025 № 01-05/428
г. Чебоксары

Об утверждении границ территории объекта культурного наследия (памятника истории и культуры) регионального (республиканского) значения «Усыпальница Ефремова», 1911 г., расположенного по адресу: Чувашская Республика, г. Чебоксары, ул. Коммунальная Слобода, д. 28а



В соответствии с Федеральным законом от 25 июня 2002 г. № 73-ФЗ «Об объектах культурного наследия (памятниках истории и культуры) народов Российской Федерации», Законом Чувашской Республики от 12 апреля 2005 г. № 10 «Об объектах культурного наследия (памятниках истории и культуры) в Чувашской Республике», постановлением Кабинета Министров Чувашской Республики от 4 июня 2012 г. № 216 «Вопросы Министерства культуры, по делам национальностей и архивного дела Чувашской Республики» п р и к а з ы в а ю:

1. Утвердить прилагаемые границы территории объекта культурного наследия (памятника истории и культуры) регионального (республиканского) значения «Усыпальница Ефремова», 1911 г., расположенного по адресу: Чувашская Республика, г. Чебоксары, ул. Коммунальная Слобода, д. 28а, принятого на государственную охрану постановлением Совета Министров Чувашской АССР от 25 февраля 1974 г. № 128 «Об утверждении списков памятников истории и культуры Чувашской АССР, подлежащих государственной охране».

2. Контроль за исполнением настоящего приказа возложить на первого заместителя министра культуры, по делам национальностей и архивного дела Чувашской Республики, курирующего соответствующее направление деятельности.

3. Настоящий приказ вступает в силу через десять дней после дня его официального опубликования.

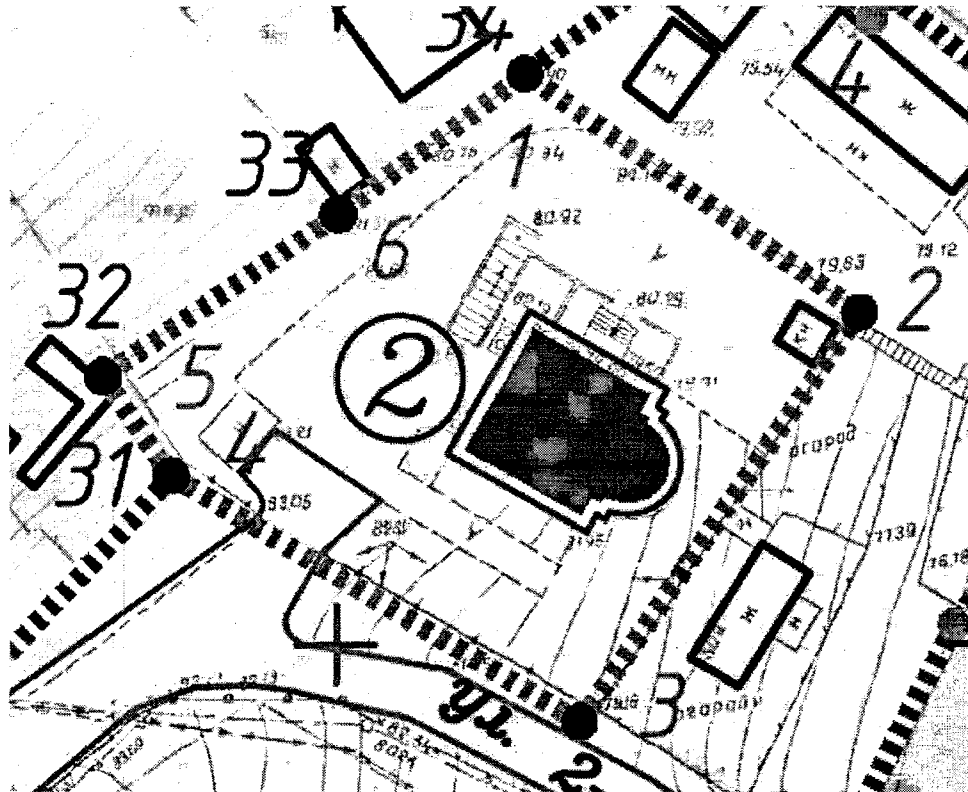
Министр

С.А. Каликова




Утверждены
приказом Министерства культуры,
по делам национальностей и архивного дела
Чувашской Республики
от 22.09.2025 № 01-05/42 ф

Границы территории объекта культурного наследия (памятника истории и культуры) регионального (республиканского) значения «Усыпальница Ефремова», 1911 г., расположенного по адресу: Чувашская Республика, г. Чебоксары, ул. Коммунальная Слобода, д. 28а

Схема границ территории объекта культурного наследия (памятника истории и культуры) регионального (республиканского) значения «Усыпальница Ефремова», 1911 г., расположенного по адресу: Чувашская Республика, г. Чебоксары, ул. Коммунальная Слобода, д. 28а (далее - объект культурного наследия):



Условные обозначения:

- | | |
|-------------------------------------------------------------------------------------|-----------------------------------------------------------------|
|  | Объект культурного наследия |
|  | Территория объекта культурного наследия |
|  | Поворотные точки границ территории объекта культурного наследия |

**Координаты
характерных точек границ территории объекта культурного наследия
в местной системе координат МСК-21**

Номера точек	Координаты	
	X	Y
1	409093.64	1230314.36
2	409075.38	1230339.98
3	409044.09	1230318.55
4	409062.96	1230287.39
5	409070.60	1230282.09
6	409082.88	1230300.16
1	409093.64	1230314.36

Текстовое описание границ территории объекта культурного наследия

Прохождение границы		Описание прохождения границы
от точки	до точки	
1	2	граница территории объекта культурного наследия проходит от точки 1 до точки 2 вдоль существующей хозяйственной застройки
2	3	от точки 2 в юго-западном направлении до точки 3
3	5	от точки 3 через точку 4 в северо-западном направлении до точки 5
5	1	от точки 5 через точку 6 в северо-восточном направлении до точки 1. Контур замыкается.