



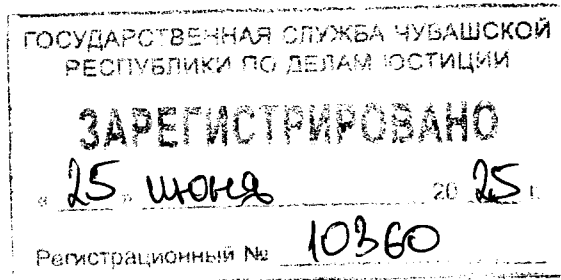
ЧУВАШ РЕСПУБЛИКИН КУЛЬТУРА,
НАЦИОНАЛЬНОСЕН ЁСЕСЕН ТАТА
АРХИВ ЁСЕН МИНИСТЕРСТВИ

МИНИСТЕРСТВО КУЛЬТУРЫ,
ПО ДЕЛАМ НАЦИОНАЛЬНОСТЕЙ И
АРХИВНОГО ДЕЛА ЧУВАШСКОЙ РЕСПУБЛИКИ

02.06.2025 ПРИКАЗ 01-057253 №
Шупашкар хули

02.06.2025 ПРИКАЗ № 01-057253
г. Чебоксары

Об утверждении границ территории объекта культурного наследия (памятника истории и культуры) регионального (республиканского) значения «Деревянный одноэтажный жилой дом», XIX в., расположенного по адресу: Чувашская Республика, Цивильский муниципальный округ, г. Цивильск, ул. Советская, д. 3



В соответствии с Федеральным законом от 25 июня 2002 г. № 73-ФЗ «Об объектах культурного наследия (памятниках истории и культуры) народов Российской Федерации», Законом Чувашской Республики от 12 апреля 2005 г. № 10 «Об объектах культурного наследия (памятниках истории и культуры) в Чувашской Республике», постановлением Кабинета Министров Чувашской Республики от 4 июня 2012 г. № 216 «Вопросы Министерства культуры, по делам национальностей и архивного дела Чувашской Республики» п р и к а з ы в а ю:

1. Утвердить прилагаемые границы территории объекта культурного наследия (памятника истории и культуры) регионального (республиканского) значения «Деревянный одноэтажный жилой дом», XIX в., расположенного по адресу: Чувашская Республика, Цивильский муниципальный округ, г. Цивильск, ул. Советская, д. 3, принятого на государственную охрану постановлением Совета Министров Чувашской АССР от 23 октября 1990 г. № 299 «О дополнении списка памятников истории и культуры местного (АССР) значения, подлежащих государственной охране».

2. Контроль за исполнением настоящего приказа возложить на первого заместителя министра культуры, по делам национальностей и архивного дела Чувашской Республики, курирующего соответствующее направление деятельности.

3. Настоящий приказ вступает в силу через десять дней после дня его официального опубликования.

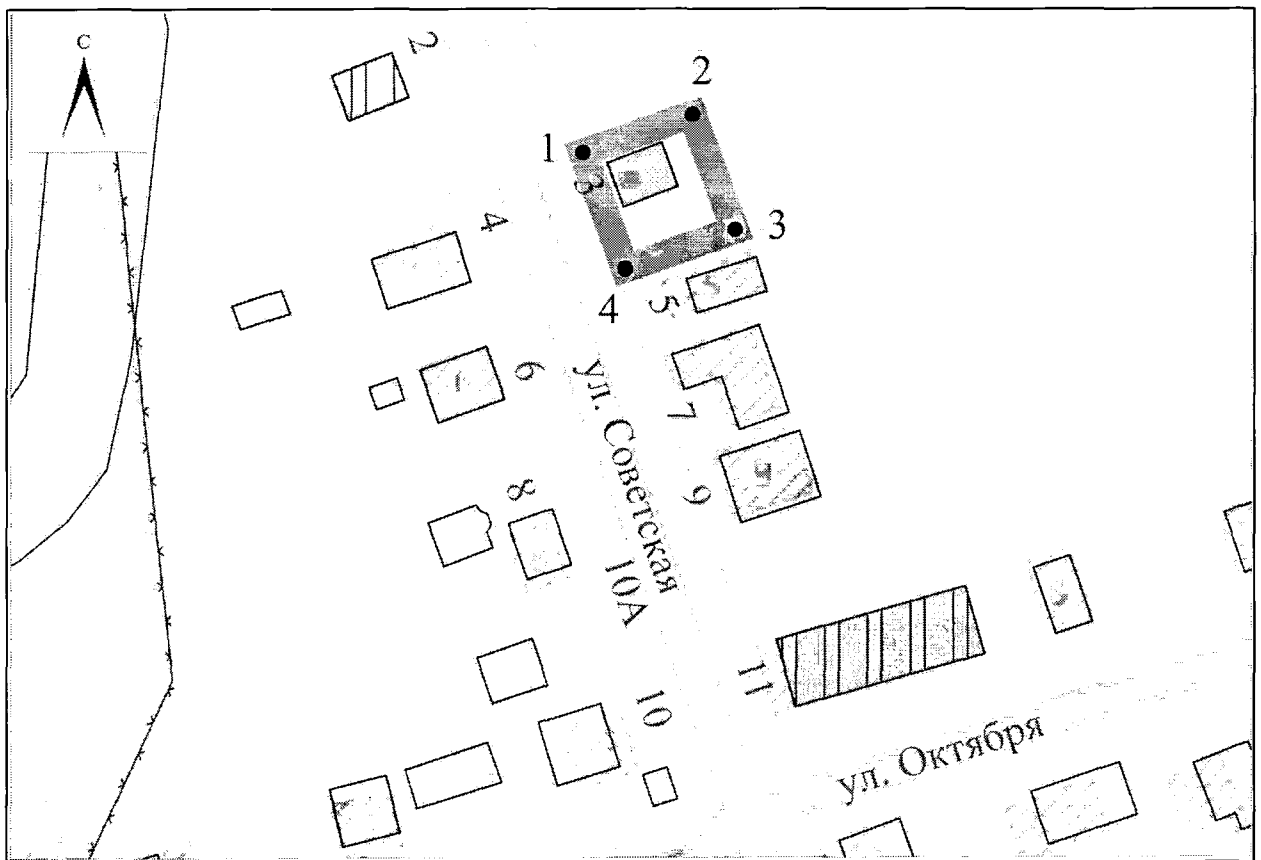
Министр

С.А. Каликова

Утверждены
приказом Министерства культуры,
по делам национальностей и архивного дела
Чувашской Республики
от 02.06.2025 № 01-057253

Границы территории объекта культурного наследия (памятника истории и культуры) регионального (республиканского) значения «Деревянный одноэтажный жилой дом», XIX в., расположенного по адресу: Чувашская Республика, Цивильский муниципальный округ, г. Цивильск, ул. Советская, д. 3

Схема границ территории объекта культурного наследия (памятника истории и культуры) регионального (республиканского) значения «Деревянный одноэтажный жилой дом», XIX в., расположенного по адресу: Чувашская Республика, Цивильский муниципальный округ, г. Цивильск, ул. Советская, д. 3 (далее - объект культурного наследия):



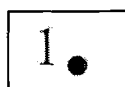
Условные обозначения:



Объекты культурного наследия



Территория объекта культурного наследия



Поворотные точки границ территории
объекта культурного наследия

**Координаты
характерных точек границ территории объекта культурного наследия
в местной системе координат МСК-21**

| Номера точек | Координаты | |
|--------------|------------|------------|
| | X | Y |
| 1 | 380083.24 | 1245347.89 |
| 2 | 380090.01 | 1245366.83 |
| 3 | 380069.92 | 1245374.19 |
| 4 | 380063.14 | 1245355.18 |
| 1 | 380083.24 | 1245347.89 |

Текстовое описание границ территории объекта культурного наследия

| Прохождение границы | | Описание прохождения границы |
|---------------------|----------|------------------------------------------------------------------------------------------------------|
| от точки | до точки | |
| 1 | 2 | На северо-восток, вдоль северного фасада объекта культурного наследия, на расстоянии 3 метра от него |
| 2 | 3 | На юго-восток, вдоль восточного фасада объекта культурного наследия, на расстоянии 7 метров от него |
| 3 | 4 | На юго-запад, вдоль южного фасада объекта культурного наследия, на расстоянии 10 метров от него |
| 4 | 1 | На северо-запад, вдоль западного фасада объекта культурного наследия, на расстоянии 3 метров от него |