



Шупашкар хули

г. Чебоксары

Об установлении зон охраны объекта культурного наследия (памятника истории и культуры) регионального (республиканского) значения «Церковь, 1795 г., 1912–1915 гг.», 1795 г., 1912–1915 гг., и утверждении требований к градостроительным регламентам в границах территорий данных зон

В соответствии с Федеральным законом «Об объектах культурного наследия (памятниках истории и культуры) народов Российской Федерации», постановлением Правительства Российской Федерации от 12 сентября 2015 г. № 972 «Об утверждении Положения о зонах охраны объектов культурного наследия (памятников истории и культуры) народов Российской Федерации и о признании утратившими силу отдельных положений нормативных правовых актов Правительства Российской Федерации», Законом Чувашской Республики «Об объектах культурного наследия (памятниках истории и культуры) в Чувашской Республике» Кабинет Министров Чувашской Республики **п о с т а н о в л я е т**:

1. Установить зоны охраны объекта культурного наследия (памятника истории и культуры) регионального (республиканского) значения «Церковь, 1795 г., 1912–1915 гг.», 1795 г., 1912–1915 гг. (Чувашская Республика, Красночетайский муниципальный округ, с. Пандиково, ул. Ульянова, д. 13а), согласно приложению № 1 к настоящему постановлению.

2. Утвердить требования к градостроительным регламентам в границах территорий зон охраны объекта культурного наследия (памятника истории и культуры) регионального (республиканского) значения «Церковь, 1795 г., 1912–1915 гг.», 1795 г., 1912–1915 гг. (Чувашская Республика, Красночетайский муниципальный округ, с. Пандиково, ул. Ульянова, д. 13а), согласно приложению № 2 к настоящему постановлению.

3. Контроль за выполнением настоящего постановления возложить на Министерство культуры, по делам национальностей и архивного дела Чувашской Республики.

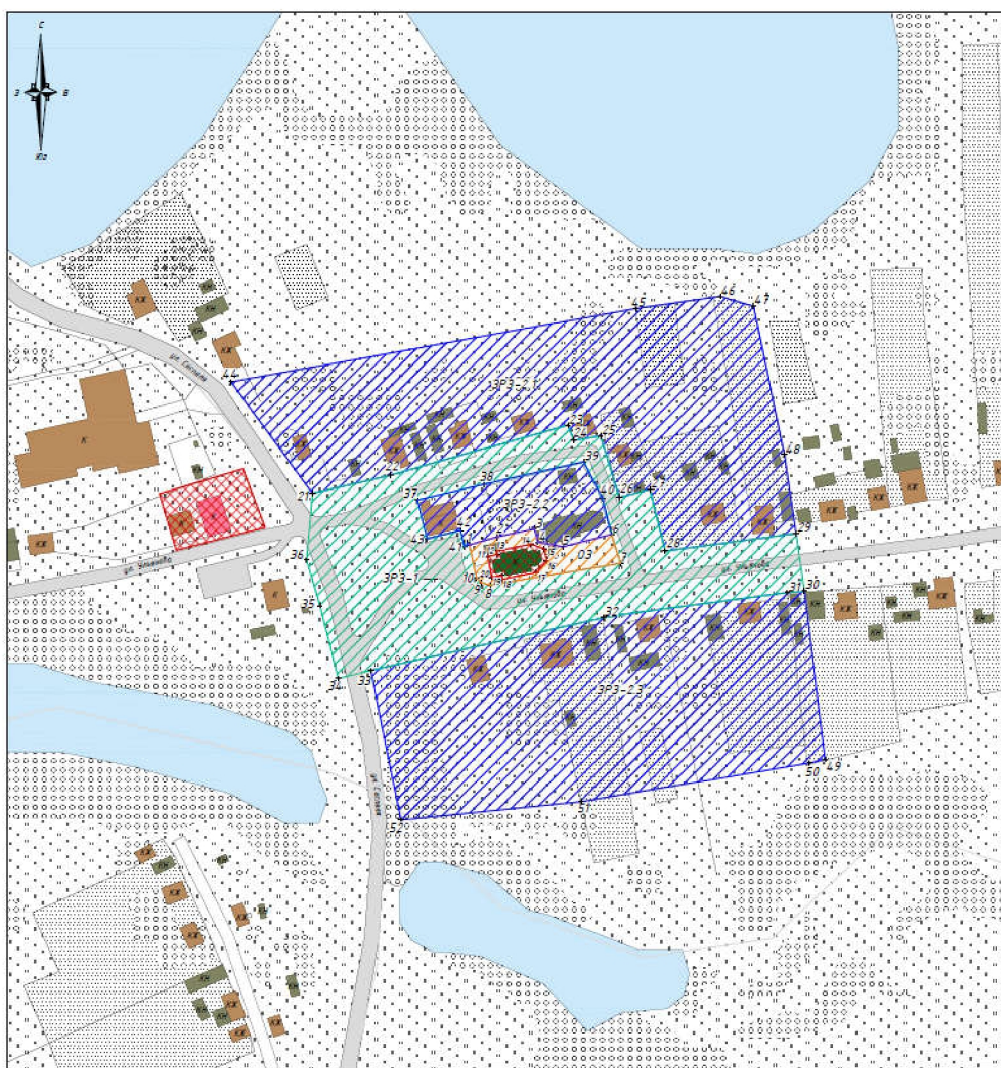
4. Настоящее постановление вступает в силу со дня его официального опубликования, за исключением пункта 2 настоящего постановления, который вступает в силу с 1 сентября 2026 г. и действует до 1 сентября 2032 года.

Председатель Кабинета Министров
Чувашской Республики С.Артамонов






ЗОНЫ ОХРАНЫ
объекта культурного наследия (памятника истории и культуры)
регионального (республиканского) значения «Церковь, 1795 г.,
1912–1915 гг.», 1795 г., 1912–1915 гг. (Чувашская Республика,
Красночетайский муниципальный округ, с. Пандиково,
ул. Ульянова, д. 13а)

Схема зон охраны объекта культурного наследия (памятника истории и культуры) регионального (республиканского) значения «Церковь, 1795 г., 1912–1915 гг.», 1795 г., 1912–1915 гг. (Чувашская Республика, Красночетайский муниципальный округ, с. Пандиково, ул. Ульянова, д. 13а) (далее – объект культурного наследия):



Условные обозначения

| | |
|---|---|
|  | объект культурного наследия |
|  | иной объект культурного наследия регионального значения, находящийся на государственной охране: «Школа, открытая в 1870 году И.Н. Ульяновым», расположенный по адресу: Чувашская Республика, Красночетайский муниципальный округ, с. Пандиково, ул. Ульянова, д. 2 |
|  | дорожно-транспортные сети |
|  | нежилая хозяйственная застройка |
|  | жилая и административная застройка |
|  | гидрография |
|  | территория объекта культурного наследия |
|  | охранная зона объекта культурного наследия (ОЗ) |
|  | зона регулирования застройки и хозяйственной деятельности (ЗРЗ-1) |
|  | зона регулирования застройки и хозяйственной деятельности (ЗРЗ-2) |
| +1 | номер характерной (поворотной) точки границ зон охраны |

Координаты характерных точек границ охранной зоны
объекта культурного наследия (ОЗ)

| Обозначение характерных точек границ | Координаты, м | |
|--|---------------|------------|
| | X | Y |
| Внешний контур | | |
| 1 | 368030.79 | 1160636.86 |
| 2 | 368034.14 | 1160648.58 |
| 3 | 368037.63 | 1160664.81 |
| 4 | 368031.97 | 1160666.36 |
| 5 | 368029.99 | 1160677.12 |
| 6 | 368035.29 | 1160698.03 |
| 7 | 368022.91 | 1160701.91 |
| 8 | 368013.47 | 1160645.80 |
| 9 | 368014.46 | 1160642.26 |
| 10 | 368016.54 | 1160640.08 |
| 1 | 368030.79 | 1160636.86 |

| Внутренний контур | | |
|-------------------|-----------|------------|
| 11 | 368025.81 | 1160644.70 |
| 12 | 368026.66 | 1160648.97 |
| 13 | 368028.14 | 1160648.67 |
| 14 | 368031.11 | 1160663.41 |
| 15 | 368029.11 | 1160669.08 |
| 16 | 368023.89 | 1160670.12 |
| 17 | 368018.95 | 1160665.83 |
| 18 | 368016.01 | 1160651.07 |
| 19 | 368017.62 | 1160650.76 |
| 20 | 368016.77 | 1160646.51 |
| 11 | 368025.81 | 1160644.70 |

Описание границ охранной зоны объекта культурного наследия (ОЗ)

| Прохождение границы | | Описание прохождения границы |
|---------------------|----------|--|
| от точки | до точки | |
| 1 | 2 | 3 |
| Внешний контур | | |
| 1 | 2 | от точки 1 на северо-восток 12,19 м до точки 2 |
| 2 | 3 | от точки 2 на северо-восток 16,60 м до точки 3 |
| 3 | 4 | от точки 3 на юго-восток 5,87 м до точки 4 |
| 4 | 5 | от точки 4 на юго-восток 10,94 м до точки 5 |
| 5 | 6 | от точки 5 на северо-восток 21,57 м до точки 6 |
| 6 | 7 | от точки 6 на юго-восток 12,97 м до точки 7 |
| 7 | 8 | от точки 7 на юго-запад 56,89 м до точки 8 |
| 8 | 9 | от точки 8 на северо-запад 3,68 м до точки 9 |
| 9 | 10 | от точки 9 на северо-запад 3,02 м до точки 10 |
| 10 | 1 | от точки 10 на северо-запад 14,60 м до точки 1 |

| 1 | 2 | 3 |
|-------------------|----|--|
| Внутренний контур | | |
| 11 | 12 | от точки 11 на северо-восток 4,35 м до точки 12 |
| 12 | 13 | от точки 12 на северо-запад 1,51 м до точки 13 |
| 13 | 14 | от точки 13 на северо-восток 15,04 м до точки 14 |
| 14 | 15 | от точки 14 на юго-восток 6,01 м до точки 15 |
| 15 | 16 | от точки 15 на юго-восток 5,32 м до точки 16 |
| 16 | 17 | от точки 16 на юго-запад 6,54 м до точки 17 |
| 17 | 18 | от точки 17 на юго-запад 15,05 м до точки 18 |
| 18 | 19 | от точки 18 на северо-запад 1,64 м до точки 19 |
| 19 | 20 | от точки 19 на юго-запад 4,33 м до точки 20 |
| 20 | 11 | от точки 20 на северо-запад 9,22 м до точки 11 |

Координаты характерных точек границ зоны регулирования застройки и хозяйственной деятельности объекта культурного наследия (ЗРЗ-1)

| Обозначение характерных точек границ | Координаты, м | |
|--|---------------|------------|
| | X | Y |
| 1 | 2 | 3 |
| Внешний контур | | |
| 21 | 368052.99 | 1160569.43 |
| 22 | 368060.78 | 1160602.92 |
| 23 | 368082.35 | 1160679.26 |
| 24 | 368075.78 | 1160681.87 |
| 25 | 368077.77 | 1160693.31 |
| 26 | 368051.21 | 1160701.33 |
| 27 | 368054.63 | 1160714.62 |
| 28 | 368028.17 | 1160721.16 |
| 29 | 368035.68 | 1160777.39 |
| 30 | 368010.98 | 1160780.96 |
| 31 | 368010.29 | 1160773.65 |
| 32 | 367999.67 | 1160694.54 |
| 33 | 367976.77 | 1160594.49 |
| 34 | 367973.35 | 1160580.54 |
| 35 | 368004.55 | 1160572.56 |
| 36 | 368024.33 | 1160566.85 |
| 21 | 368052.99 | 1160569.43 |
| Внутренний контур | | |
| 37 | 368050.03 | 1160614.54 |
| 38 | 368056.97 | 1160643.43 |
| 39 | 368066.49 | 1160686.05 |
| 40 | 368050.92 | 1160694.15 |
| 6 | 368035.29 | 1160698.03 |
| 7 | 368022.91 | 1160701.91 |
| 8 | 368013.47 | 1160645.80 |
| 9 | 368014.46 | 1160642.26 |

| 1 | 2 | 3 |
|----|-----------|------------|
| 10 | 368016.54 | 1160640.08 |
| 1 | 368030.79 | 1160636.86 |
| 41 | 368030.25 | 1160634.68 |
| 42 | 368037.03 | 1160632.97 |
| 43 | 368033.43 | 1160618.85 |
| 37 | 368050.03 | 1160614.54 |

Описание границ зоны регулирования застройки и хозяйственной деятельности объекта культурного наследия (ЗРЗ-1)

| Прохождение границы | | Описание прохождения границы |
|--------------------------|----------|--|
| от точки | до точки | |
| Внешний контур | | |
| 21 | 22 | от точки 21 на северо-восток 34,39 м до точки 22 |
| 22 | 23 | от точки 22 на северо-восток 79,32 м до точки 23 |
| 23 | 24 | от точки 23 на юго-восток 7,07 м до точки 24 |
| 24 | 25 | от точки 24 на северо-восток 11,61 м до точки 25 |
| 25 | 26 | от точки 25 на юго-восток 27,74 м до точки 26 |
| 26 | 27 | от точки 26 на северо-восток 13,72 м до точки 27 |
| 27 | 28 | от точки 27 на юго-восток 27,26 м до точки 28 |
| 28 | 29 | от точки 28 на северо-восток 56,73 м до точки 29 |
| 29 | 30 | от точки 29 на юго-восток 24,95 м до точки 30 |
| 30 | 31 | от точки 30 на юго-запад 7,34 м до точки 31 |
| 31 | 32 | от точки 31 на юго-запад 79,82 м до точки 32 |
| 32 | 33 | от точки 32 на юго-запад 102,64 м до точки 33 |
| 33 | 34 | от точки 33 на юго-запад 14,37 м до точки 34 |
| 34 | 35 | от точки 34 на северо-запад 32,21 м до точки 35 |
| 35 | 36 | от точки 35 на северо-запад 20,59 м до точки 36 |
| 36 | 21 | от точки 36 на северо-восток 28,77 м до точки 21 |
| Внутренний контур | | |
| 37 | 38 | от точки 37 на северо-восток 29,71 м до точки 38 |
| 38 | 39 | от точки 38 на северо-восток 43,67 м до точки 39 |
| 39 | 40 | от точки 39 на юго-восток 17,55 м до точки 40 |
| 40 | 6 | от точки 40 на юго-восток 16,11 м до точки 6 |
| 6 | 7 | от точки 6 на юго-восток 12,97 м до точки 7 |
| 7 | 8 | от точки 7 на юго-запад 56,89 м до точки 8 |
| 8 | 9 | от точки 8 на северо-запад 3,68 м до точки 9 |
| 9 | 10 | от точки 9 на северо-запад 3,02 м до точки 10 |
| 10 | 1 | от точки 10 на северо-запад 14,60 м до точки 1 |
| 1 | 41 | от точки 1 на юго-запад 2,24 м до точки 41 |
| 41 | 42 | от точки 41 на северо-запад 6,99 м до точки 42 |
| 42 | 43 | от точки 42 на юго-запад 14,57 м до точки 43 |
| 43 | 37 | от точки 43 на северо-запад 17,16 м до точки 37 |

Координаты характерных точек границ зоны регулирования застройки и хозяйственной деятельности объекта культурного наследия (ЗРЗ-2)

| Обозначение характерных точек границ | Координаты, м | |
|--|---------------|------------|
| | X | Y |
| Участок 1 | | |
| 44 | 368100.85 | 1160534.37 |
| 45 | 368132.41 | 1160708.36 |
| 46 | 368137.63 | 1160744.69 |
| 47 | 368133.41 | 1160759.08 |
| 48 | 368069.53 | 1160772.46 |
| 29 | 368035.68 | 1160777.39 |
| 28 | 368028.17 | 1160721.16 |
| 27 | 368054.63 | 1160714.62 |
| 26 | 368051.21 | 1160701.33 |
| 25 | 368077.77 | 1160693.31 |
| 24 | 368075.78 | 1160681.87 |
| 23 | 368082.35 | 1160679.26 |
| 22 | 368060.78 | 1160602.92 |
| 21 | 368052.99 | 1160569.43 |
| 44 | 368100.85 | 1160534.37 |
| Участок 2 | | |
| 37 | 368050.03 | 1160614.54 |
| 38 | 368056.97 | 1160643.43 |
| 39 | 368066.49 | 1160686.05 |
| 40 | 368050.92 | 1160694.15 |
| 6 | 368035.29 | 1160698.03 |
| 5 | 368029.99 | 1160677.12 |
| 4 | 368031.97 | 1160666.36 |
| 3 | 368037.63 | 1160664.81 |
| 2 | 368034.14 | 1160648.58 |
| 1 | 368030.79 | 1160636.86 |
| 41 | 368030.25 | 1160634.68 |
| 42 | 368037.03 | 1160632.97 |
| 43 | 368033.43 | 1160618.85 |
| 37 | 368050.03 | 1160614.54 |
| Участок 3 | | |
| 33 | 367976.77 | 1160594.49 |
| 32 | 367999.67 | 1160694.54 |
| 31 | 368010.29 | 1160773.65 |
| 30 | 368010.98 | 1160780.96 |
| 49 | 367938.63 | 1160789.95 |
| 50 | 367937.04 | 1160783.15 |
| 51 | 367920.35 | 1160684.93 |
| 52 | 367912.46 | 1160607.44 |
| 33 | 367976.77 | 1160594.49 |

Описание границ зоны регулирования застройки и хозяйственной деятельности объекта культурного наследия (ЗРЗ-2)

| Прохождение границы | | Описание прохождения границы |
|---------------------|----------|---|
| от точки | до точки | |
| Участок 1 | | |
| 44 | 45 | от точки 44 на северо-восток 176,83 м до точки 45 |
| 45 | 46 | от точки 45 на северо-восток 36,70 м до точки 46 |
| 46 | 47 | от точки 46 на юго-восток 15,00 м до точки 47 |
| 47 | 48 | от точки 47 на юго-восток 65,26 м до точки 48 |
| 48 | 29 | от точки 48 на юго-восток 34,21 м до точки 29 |
| 29 | 28 | от точки 29 на юго-запад 56,73 м до точки 28 |
| 28 | 27 | от точки 28 на северо-запад 27,26 м до точки 27 |
| 27 | 26 | от точки 27 на юго-запад 13,72 м до точки 26 |
| 26 | 25 | от точки 26 на северо-запад 27,74 м до точки 25 |
| 25 | 24 | от точки 25 на юго-запад 11,61 м до точки 24 |
| 24 | 23 | от точки 24 на северо-запад 7,07 м до точки 23 |
| 23 | 22 | от точки 23 на юго-запад 79,32 м до точки 22 |
| 22 | 21 | от точки 22 на юго-запад 34,39 м до точки 21 |
| 21 | 44 | от точки 21 на северо-запад 59,33 м до точки 44 |
| Участок 2 | | |
| 37 | 38 | от точки 37 на северо-восток 29,71 м до точки 38 |
| 38 | 39 | от точки 38 на северо-восток 43,67 м до точки 39 |
| 39 | 40 | от точки 39 на юго-восток 17,55 м до точки 40 |
| 40 | 6 | от точки 40 на юго-восток 16,11 м до точки 6 |
| 6 | 5 | от точки 6 на юго-запад 21,57 м до точки 5 |
| 5 | 4 | от точки 5 на северо-запад 10,94 м до точки 4 |
| 4 | 3 | от точки 4 на северо-запад 5,87 м до точки 3 |
| 3 | 2 | от точки 3 на юго-запад 16,60 м до точки 2 |
| 2 | 1 | от точки 2 на юго-запад 12,19 м до точки 1 |
| 1 | 41 | от точки 1 на юго-запад 2,24 м до точки 41 |
| 41 | 42 | от точки 41 на северо-запад 6,99 м до точки 42 |
| 42 | 43 | от точки 42 на юго-запад 14,57 м до точки 43 |
| 43 | 37 | от точки 43 на северо-запад 17,16 м до точки 37 |
| Участок 3 | | |
| 33 | 32 | от точки 33 на северо-восток 102,64 м до точки 32 |
| 32 | 31 | от точки 32 на северо-восток 79,82 м до точки 31 |
| 31 | 30 | от точки 31 на северо-восток 7,34 м до точки 30 |
| 30 | 49 | от точки 30 на юго-восток 72,91 м до точки 49 |
| 49 | 50 | от точки 49 на юго-запад 6,98 м до точки 50 |
| 50 | 51 | от точки 50 на юго-запад 99,63 м до точки 51 |
| 51 | 52 | от точки 51 на юго-запад 77,89 м до точки 52 |
| 52 | 33 | от точки 52 на северо-запад 65,60 м до точки 33 |

УТВЕРЖДЕНЫ
постановлением Кабинета Министров
Чувашской Республики
от 25.02.2026 № 79

(приложение № 2)

ТРЕБОВАНИЯ

**к градостроительным регламентам в границах территорий зон охраны
объекта культурного наследия (памятника истории и культуры)
регионального (республиканского) значения «Церковь, 1795 г.,
1912–1915 гг.», 1795 г., 1912–1915 гг. (Чувашская Республика,
Красночетайский муниципальный округ, с. Пандиково,
ул. Ульянова, д. 13а)**

I. Требования к градостроительным регламентам в границах территории охранной зоны объекта культурного наследия (ОЗ)

В границах территории охранной зоны объекта культурного наследия (памятника истории и культуры) регионального (республиканского) значения «Церковь, 1795 г., 1912–1915 гг.», 1795 г., 1912–1915 гг. (Чувашская Республика, Красночетайский муниципальный округ, с. Пандиково, ул. Ульянова, д. 13а) (далее – объект культурного наследия), устанавливаются следующие требования к градостроительным регламентам (далее – режим):

Настоящим режимом запрещается:

1) строительство, за исключением линейных объектов и применения специальных мер, направленных на сохранение и (или) восстановление (регенерацию) историко-градостроительной и (или) природной среды объекта культурного наследия (восстановление, воссоздание, восполнение частично или полностью утраченных элементов и (или) характеристик историко-градостроительной и (или) природной среды);

2) использование строительных технологий, оказывающих негативное воздействие на объект культурного наследия и историческую застройку;

3) размещение взрыво- и пожароопасных объектов, угрожающих сохранности объекта культурного наследия;

4) строительство линейных объектов наземным и надземным способом, за исключением случаев, если такое строительство направлено на минимизацию негативного воздействия на объект культурного наследия и его историко-градостроительную и (или) природную среду, или необходимо для обеспечения его функционирования или обеспечения жизнедеятельности населения, или необходимо для обеспечения сохранности, сохранения, содержания и эксплуатации объекта культурного наследия религиозного назначения и (или) объектов капитального строительства, образующих с ним монастырский, храмовый или иной культовый комплекс;

5) размещение рекламы, за исключением праздничного и событийного оформления, а также случаев, если такое размещение соответствует назначению объекта культурного наследия религиозного назначения и (или) объектов капитального строительства, образующих с ним монастырский, храмовый или иной культовый комплекс, и (или) необходимо для обеспечения его современного использования;

б) размещение некапитальных строений, сооружений и объектов, включая киоски, навесы, павильоны, за исключением случаев, если размещение таких объектов соответствует назначению объекта культурного наследия религиозного назначения и (или) объектов капитального строительства, образующих с ним монастырский, храмовый или иной культовый комплекс, и (или) необходимо для обеспечения его современного использования;

7) размещение базовых станций сотовой связи, башенных и антенно-мачтовых конструкций, включая телевизионные и радиоантенны;

8) проведение работ в области благоустройства, включающих следующие работы:

применение современных, не имитирующих натуральные материалы в покрытии пешеходных дорожек, площадок, бордюров;

вырубка ценных пород деревьев, за исключением санитарных рубок;

установка сплошных ограждений (кроме временных ограждающих конструкций) из бетона, металлопрофиля, шифера, окраска ограждений, калиток, ворот в яркие тона;

размещение площадок для мусоросборников и контейнеров для отходов перед объектом культурного наследия;

организация стоков ливневых, талых и загрязненных вод в сторону территории объекта культурного наследия;

9) размещение отходов производства и потребления, устройство складов и захоронений ядохимикатов.

II. Требования к градостроительным регламентам в границах территории зоны регулирования застройки и хозяйственной деятельности объекта культурного наследия (ЗРЗ-1)

В границах территории зоны регулирования застройки и хозяйственной деятельности устанавливаются следующие требования к градостроительным регламентам (далее – режим):

Настоящим режимом запрещается:

1) использование строительных технологий, оказывающих негативное воздействие на объект культурного наследия и историческую застройку;

2) размещение взрыво- и пожароопасных объектов, угрожающих сохранности объекта культурного наследия;

3) строительство, реконструкция объектов капитального строительства, не соответствующих следующим требованиям, за исключением случаев, если такие строительство, реконструкция необходимы для обеспечения функционирования объекта культурного наследия: подземные сооружения, относящиеся к транспортной или инженерной инфраструктуре;

4) строительство линейных объектов наземным и надземным способом, за исключением автомобильных дорог и случаев, если такое строительство направлено на минимизацию негативного воздействия на объект культурного наследия и его историко-градостроительную и (или) природную среду, или необходимо для обеспечения его функционирования или обеспечения жизнедеятельности населения, или необходимо для обеспечения сохранности, сохранения, содержания и эксплуатации объекта культурного наследия религиозного назначения и (или) объектов капитального строительства, образующих с ним монастырский, храмовый или иной культовый комплекс;

5) размещение рекламы, за исключением рекламных конструкций, площадь информационного поля которых по короткой стороне не более 1,2 метра и по длинной стороне не более 1,7 метра, высота конструкции не более 2,5 метра, праздничного и событийного оформления, а также случаев, если это соответствует назначению объекта культурного наследия религиозного назначения и (или) объектов капитального строительства, образующих с ним монастырский, храмовый или иной культовый комплекс, и (или) необходимо для обеспечения его современного использования и сохранности;

6) размещение перед объектом культурного наследия некапитальных строений, сооружений, включая остановки общественного транспорта и контейнеры для отходов, за исключением случаев, если размещение таких объектов соответствует назначению объекта культурного наследия религиозного назначения и (или) объектов капитального строительства, образующих с ним монастырский, храмовый или иной культовый комплекс, и (или) необходимо для обеспечения его современного использования и сохранности;

7) размещение базовых станций сотовой связи, башенных и антенно-мачтовых конструкций, включая телевизионные и радиоантенны.

III. Требования к градостроительным регламентам в границах территории зоны регулирования застройки и хозяйственной деятельности объекта культурного наследия (ЗРЗ-2)

В границах территории зоны регулирования застройки и хозяйственной деятельности устанавливаются следующие требования к градостроительным регламентам (далее – режим):

Настоящим режимом запрещается:

1) использование строительных технологий, оказывающих негативное воздействие на объект культурного наследия и историческую застройку;

2) размещение взрыво- и пожароопасных объектов, угрожающих сохранности объекта культурного наследия;

3) строительство, реконструкция объектов капитального строительства, не соответствующих следующим требованиям, за исключением случаев, если такие строительство, реконструкция необходимы для обеспечения функционирования объекта культурного наследия:

максимальная высота объектов капитального строительства от существующего уровня земли до верхней отметки здания – 7 метров;

тип крыши – скатная, вальмовая с углом наклона от 25 до 40 градусов;

использование в отделке фасадов натуральных и имитирующих натуральные отделочных материалов, исключение использования сайдинга, искусственных материалов, не имитирующих натуральные, сплошного остекления, зеркального и цветного стекла;

исключение диссонирующих объемно-пространственных и архитектурных решений, активных по силуэту, доминантных элементов в завершениях объектов капитального строительства (башен, шпилей);

цветовое решение фасадов и кровельного покрытия – разбеленные или приглушенные цвета, неяркие (пастельные) оттенки;

4) строительство линейных объектов наземным и надземным способом, за исключением случаев, если такое строительство направлено на минимизацию негативного воздействия на объект культурного наследия и его историко-градостроительную и (или) природную среду, или необходимо для обеспечения его функционирования или обеспечения жизнедеятельности населения, или необходимо для обеспечения сохранности, сохранения, содержания и эксплуатации объекта культурного наследия религиозного назначения и (или) объектов капитального строительства, образующих с ним монастырский, храмовый или иной культовый комплекс;

5) размещение рекламы на крышах зданий, а также на фасадах зданий и ограждениях, обращенных к улицам, за исключением рекламных конструкций, площадь информационного поля которых по короткой стороне не более 1,2 метра и по длинной стороне не более 1,7 метра, высота конструкции не более 2,5 метра, праздничного и событийного оформления, а также случаев, если это соответствует назначению объекта культурного наследия религиозного назначения и (или) объектов капитального строительства, образующих с ним монастырский, храмовый или иной культовый комплекс, и (или) необходимо для обеспечения его современного использования и сохранности;

6) размещение на фасадах со стороны улиц вывесок, за исключением информационных досок с площадью информационного поля не более 0,6 кв. метра, вывесок высотой не более 0,6 метра в виде объемных букв и знаков, а также случаев, если это соответствует назначению объекта культурного наследия религиозного назначения и (или) объектов капитального строительства, образующих с ним монастырский, храмовый или иной культовый комплекс, и (или) необходимо для обеспечения его современного использования и сохранности;

7) размещение базовых станций сотовой связи, башенных и антенно-мачтовых конструкций, включая телевизионные и радиоантенны.
