



РОССИЙСКАЯ ФЕДЕРАЦИЯ
ПРАВИТЕЛЬСТВО
РЕСПУБЛИКИ ХАКАСИЯ

РОССИЯ ФЕДЕРАЦИЯЗЫ
ХАКАС РЕСПУБЛИКАНЫҢ
ПРАВИТЕЛЬСТВОЗЫ

ПОСТАНОВЛЕНИЕ

от 02.04 2019 г. № 122
г. Абакан

О внесении изменения в региональную программу «Капитальный ремонт общего имущества в многоквартирных домах, расположенных на территории Республики Хакасия (2014–2050 годы)», утвержденную постановлением Правительства Республики Хакасия от 14.03.2014 № 102

В соответствии с Жилищным кодексом Российской Федерации, в целях реализации Закона Республики Хакасия от 28.06.2013 № 55-ЗРХ «Об организации проведения капитального ремонта общего имущества в многоквартирных домах в Республике Хакасия» (с последующими изменениями) Правительство Республики Хакасия ПОСТАНОВЛЯЕТ:

Внести в региональную программу «Капитальный ремонт общего имущества в многоквартирных домах, расположенных на территории Республики Хакасия (2014–2050 годы)», утвержденную постановлением Правительства Республики Хакасия от 14.03.2014 № 102 («Вестник Хакасии», 2014, № 18; 2015, № 13, № 32; 2016, № 32; 2017, № 47; № 56; 2018, № 45; № 62; Официальный интернет-портал правовой информации (www.pravo.gov.ru), 15.08.2017, № 1900201708150007; 07.11.2017, № 1900201711070006; 02.07.2018, № 1900201807020003; 16.10.2018, № 1900201810160002), изменение, изложив приложение в следующей редакции:

**«Приложение
к региональной программе «Капитальный
ремонт общего имущества в многоквартирных
домах, расположенных на территории
Республики Хакасия (2014–2050 годы)»**

Перечень многоквартирных домов, расположенных на территории Республики Хакасия

№ п/п	Адрес многоквартирного дома (далее – МКД)	Год		Общая площадь, м ²		Плановый период проведения капитального ремонта (годы), в том числе													
		ввода в эксплуатацию	проведения последнего капитального ремонта	МКД	жилых и не жилых помещений	ремонт внутримовых инженерных систем электро-, газо-, тепло-, газо-, водоснабжения, водоотведения. Ремонт подвальных помещений, относящихся к общему имуществу в МКД	ремонт или замена лифтового оборудования, признанного не пригодным для эксплуатации, ремонт лифтовых шахт	ремонт крыши в том числе перестрой- ство невентилируемой крыши на вентилируемую, устройство выходов на кровлю	ремонт и ремонт фасада Ремонт фунда- мента	установка кол- лективных (общедомовых) приборов учета потребления ресурсов, необходимых для предоставления коммунальных услуг, и узлов управления и регулирования потребления этих ресурсов (тепловой энергии, горячей и холодной воды, электрической энергии, газа)									

1	2	3	4	5	6	7	8	9	10	11	
					г. Абаза						
1	квартал 38, д. 5	1988	1988	1 659,20	1 538,00	2033 – 2035		2042 – 2044	2039 – 2041	2033 – 2035	
2	ул. Больничная, д. 1А	2002	2002	2 392,50	2 217,80	2039 – 2041		2045 – 2047	2048 – 2050	2039 – 2041	
3	ул. Больничная, д. 6	2003	2003	2 110,80	1 849,60	2039 – 2041		2045 – 2047	2048 – 2050	2039 – 2041	
4	ул. Больничная, д. 7	1981	1981	956,80	869,70	2030 – 2032		2027 – 2029	2048 – 2050	2030 – 2032	
5	ул. Вокзальная, д. 1	1964	1985	583,20	583,20	2014 – 2017		2014 – 2017	2014 – 2017	2014 – 2017	
6	ул. Вокзальная, д. 2	1966	1966	608,20	590,10	2021 – 2023		2024 – 2026	2024 – 2026	2021 – 2023	
7	ул. Вокзальная, д. 2А	1964	1964	691,40	691,40	2021 – 2023		2024 – 2026	2024 – 2026	2021 – 2023	
8	ул. Вокзальная, д. 4	1964	1964	588,30	546,20	2021 – 2023		2024 – 2026	2024 – 2026	2021 – 2023	
9	ул. Вокзальная, д. 5	1964	2013	613,80	559,20	2039 – 2041		2042 – 2044	2042 – 2044	2039 – 2041	
10	ул. Вокзальная, д. 6	1964	1964	572,20	570,70	2014 – 2017		2014 – 2017	2014 – 2017	2014 – 2017	
11	ул. Гагарина, д. 14А	1964	1964	697,00	682,80	2027 – 2029		2027 – 2029	2027 – 2029	2027 – 2029	
12	ул. Герцена, д. 2	1979	1979	1 117,70	989,20	2030 – 2032		2027 – 2029	2045 – 2047	2030 – 2032	
13	ул. Герцена, д. 3	1985	1985	1 056,40	1 002,10	2033 – 2035		2030 – 2032	2048 – 2050	2033 – 2035	
14	ул. Герцена, д. 4	1976	1976	1 019,20	901,80	2030 – 2032		2027 – 2029	2045 – 2047	2030 – 2032	
15	ул. Герцена, д. 5А	1982	1982	1 041,50	986,00	2030 – 2032		2027 – 2029	2048 – 2050	2030 – 2032	
16	ул. Герцена, д. 6	1974	1974	1 512,00	879,20	2027 – 2029		2030 –	2014 –	2027 – 2029	

1	2	3	4	5	6	7	8	9	10	11
17	ул. Герцена, д. 7	1988	1988	1 657,60	1 520,70	2033 – 2035		2033 – 2035	2048 – 2050	2033 – 2035
18	ул. Герцена, д. 8	1973	1973	1 009,00	917,20	2027 – 2029		2030 – 2032	2033 – 2035	2027 – 2029
19	ул. Герцена, д. 10	1971	1971	998,00	933,80	2027 – 2029		2027 – 2029	2033 – 2035	2027 – 2029
20	ул. Комсомольская, д. 6	1996	1996	4 651,80	4 215,40	2039 – 2041		2045 – 2047	2048 – 2050	2039 – 2041
21	ул. Комсомольская, д. 8	1989	1989	5 981,60	5 483,40	2036 – 2038		2033 – 2035	2048 – 2050	2036 – 2038
22	ул. Кулакова, д. 3	1987	1987	5 773,60	5 479,40	2033 – 2035		2033 – 2035	2048 – 2050	2033 – 2035
23	ул. Кулакова, д. 5	1993	1993	7 673,90	7 038,40	2036 – 2038		2042 – 2044	2048 – 2050	2036 – 2038
24	ул. Кулакова, д. 113	1991	1991	1 018,00	982,70	2036 – 2038		2036 – 2038	2036 – 2038	2036 – 2038
25	ул. Кулакова, д. 115	1991	1991	964,50	962,40	2036 – 2038		2036 – 2038	2048 – 2050	2036 – 2038
26	ул. Кулакова, д. 117	1993	1993	1 061,00	980,70	2036 – 2038		2042 – 2044	2048 – 2050	2036 – 2038
27	ул. Кулакова, д. 119	1994	1994	972,20	937,10	2036 – 2038		2045 – 2047	2048 – 2050	2036 – 2038
28	ул. Кулакова, д. 121	1995	1995	993,50	993,50	2039 – 2041		2045 – 2047	2048 – 2050	2039 – 2041
29	ул. Кулакова, д. 123	1996	1996	971,00	876,60	2039 – 2041		2045 – 2047	2048 – 2050	2039 – 2041
30	ул. Кулакова, д. 125	2014	2014	419,70	419,70	2042 – 2044		2045 – 2047	2048 – 2050	2042 – 2044
31	ул. Лазо, д. 2	1976	1976	7 114,40	7 114,40	2030 – 2032		2027 – 2029	2045 – 2047	2030 – 2032
32	ул. Лазо, д. 3	1987	1987	4 569,00	3 329,60	2033 – 2035		2033 –	2048 –	2033 – 2035

1	2	3	4	5	6	7	8	9	10	11
33	ул. Лазо, д. 4	1985	1985	3 232,00	3 015,79	2033 – 2035		2030 – 2032	2048 – 2050	2033 – 2035
34	ул. Лазо, д. 5	2000	2000	4 766,50	4 148,40	2039 – 2041		2045 – 2047	2048 – 2050	2039 – 2041
35	ул. Лазо, д. 6	1989	1989	3 279,40	3 016,40	2036 – 2038		2033 – 2035	2048 – 2050	2036 – 2038
36	ул. Лазо, д. 6А	1986	1986	3 280,00	2 986,70	2033 – 2035		2030 – 2032	2048 – 2050	2033 – 2035
37	ул. Лазо, д. 8	1981	1981	6 537,90	5 894,00	2030 – 2032		2027 – 2029	2048 – 2050	2030 – 2032
38	ул. Лазо, д. 10	1987	1987	3 663,70	3 271,40	2033 – 2035		2033 – 2035	2048 – 2050	2033 – 2035
39	ул. Лазо, д. 12	1995	1995	4 514,70	3 976,95	2039 – 2041		2045 – 2047	2048 – 2050	2039 – 2041
40	ул. Ленина, д. 1	1968	1968	5 340,00	3 985,64	2021 – 2023		2024 – 2026	2030 – 2032	2021 – 2023
41	ул. Ленина, д. 1А	1973	1973	4 278,60	3 937,10	2027 – 2029		2027 – 2029	2033 – 2035	2027 – 2029
42	ул. Ленина, д. 1Б	1982	1982	3 772,00	3 243,70	2030 – 2032		2027 – 2029	2048 – 2050	2030 – 2032
43	ул. Ленина, д. 2	1979	1979	4 311,00	4 022,70	2030 – 2032		2027 – 2029	2045 – 2047	2030 – 2032
44	ул. Ленина, д. 2А	1983	1983	4 364,70	3 924,10	2030 – 2032		2027 – 2029	2048 – 2050	2030 – 2032
45	ул. Ленина, д. 3	1967	1967	4 245,60	3 887,00	2021 – 2023		2024 – 2026	2030 – 2032	2021 – 2023
46	ул. Ленина, д. 3А	1971	1971	4 360,20	3 937,90	2024 – 2026		2027 – 2029	2033 – 2035	2024 – 2026
47	ул. Ленина, д. 4	1981	1981	3 919,20	3 919,20	2030 – 2032		2027 – 2029	2048 – 2050	2030 – 2032
48	ул. Ленина, д. 5	1967	1967	3 145,90	3 145,90	2014 – 2017		2024 –	2030 –	2014 – 2017

1	2	3	4	5	6	7	8	9	10	11
49	ул. Ленина, д. 5А	1970	1970	4 292,10	3 922,00	2027 – 2029		2026 – 2029	2033 – 2035	2027 – 2029
50	ул. Ленина, д. 6	1978	1978	4 154,00	3 873,00	2030 – 2032		2027 – 2029	2036 – 2038	2030 – 2032
51	ул. Ленина, д. 7	1960	1960	984,00	904,40	2014 – 2017		2018 – 2020	2021 – 2023	2014 – 2017
52	ул. Ленина, д. 8	1961	1995	581,00	529,70	2039 – 2041		2021 – 2023	2024 – 2026	2039 – 2041
53	ул. Ленина, д. 9	1955	1996	584,00	541,10	2039 – 2041		2018 – 2020	2021 – 2023	2039 – 2041
54	ул. Ленина, д. 10	1956	1999	541,00	537,90	2039 – 2041		2014 – 2017	2018 – 2020	2039 – 2041
55	ул. Ленина, д. 10А	1958	1958	682,00	639,90	2021 – 2023		2024 – 2026	2014 – 2017	2021 – 2023
56	ул. Ленина, д. 11	1958	1958	985,00	896,80	2014 – 2017		2018 – 2020	2018 – 2020	2014 – 2017
57	ул. Ленина, д. 12	1956	2012	594,00	571,40	2039 – 2041		2042 – 2044	2045 – 2047	2039 – 2041
58	ул. Ленина, д. 13	1956	2000	596,00	587,90	2039 – 2041		2014 – 2017	2014 – 2017	2039 – 2041
59	ул. Ленина, д. 14	1955	1993	595,00	585,00	2036 – 2038		2014 – 2017	2018 – 2020	2036 – 2038
60	ул. Ленина, д. 16	1955	1955	582,00	575,20	2014 – 2017		2014 – 2017	2018 – 2020	2014 – 2017
61	ул. Ленина, д. 17	1956	1956	585,90	574,40	2014 – 2017		2018 – 2020	2014 – 2017	2014 – 2017
62	ул. Ленина, д. 19	1958	1958	983,00	931,70	2014 – 2017		2018 – 2020	2021 – 2023	2014 – 2017
63	ул. Ленина, д. 20	1953	1953	580,00	538,70	2021 – 2023		2014 – 2017	2018 – 2020	2021 – 2023
64	ул. Ленина, д. 22	1953	2012	580,00	534,00	2039 – 2041		2042 –	2045 –	2039 – 2041

1	2	3	4	5	6	7	8	9	10	11
65	ул. Ленина, д. 23	1955	1955	582,00	540,40	2014 – 2017		2018 – 2020	2014 – 2017	2014 – 2017
66	ул. Ленина, д. 24	1956	1956	1 515,70	1 392,90	2014 – 2017		2014 – 2017	2021 – 2023	2014 – 2017
67	ул. Ленина, д. 25	1955	1994	585,00	534,90	2036 – 2038		2018 – 2020	2014 – 2017	2036 – 2038
68	ул. Ленина, д. 26	1956	1956	1 567,50	1 457,40	2014 – 2017		2042 – 2044	2014 – 2017	2014 – 2017
69	ул. Ленина, д. 27	1957	1957	797,50	504,10	2021 – 2023		2024 – 2026	2014 – 2017	2021 – 2023
70	ул. Ленина, д. 28	1955	2012	582,00	543,60	2039 – 2041		2042 – 2044	2045 – 2047	2039 – 2041
71	ул. Ленина, д. 29	1957	1957	758,00	321,70	2021 – 2023		2024 – 2026	2014 – 2017	2021 – 2023
72	ул. Ленина, д. 30	1956	1956	988,60	899,90	2014 – 2017		2018 – 2020	2021 – 2023	2014 – 2017
73	ул. Ленина, д. 31	1956	1994	582,00	538,10	2036 – 2038		2018 – 2020	2014 – 2017	2036 – 2038
74	ул. Ленина, д. 32	1955	1955	595,20	581,90	2014 – 2017		2018 – 2020	2021 – 2023	2014 – 2017
75	ул. Ленина, д. 33	1954	1954	582,00	542,40	2014 – 2017		2018 – 2020	2014 – 2017	2014 – 2017
76	ул. Ленина, д. 34	1955	2013	588,80	580,20	2014 – 2017		2039 – 2041	2021 – 2023	2014 – 2017
77	ул. Ленина, д. 35	1957	2012	1 474,90	1 100,30	2039 – 2041		2042 – 2044	2045 – 2047	2039 – 2041
78	ул. Ленина, д. 36	1963	2013	701,50	642,90	2039 – 2041		2042 – 2044	2045 – 2047	2039 – 2041
79	ул. Ленина, д. 37	1957	1957	1 368,10	1 336,70	2021 – 2023		2024 – 2026	2024 – 2026	2021 – 2023
80	ул. Ленина, д. 38	1959	1959	690,00	636,00	2024 – 2026		2024 –	2014 –	2024 – 2026

1	2	3	4	5	6	7	8	9	10	11
81	ул. Ленина, д. 39	1954	1954	643,60	533,50	2014 – 2017		2014 – 2017	2021 – 2023	2014 – 2017
82	ул. Ленина, д. 40	1961	2012	695,80	695,80	2039 – 2041		2042 – 2044	2045 – 2047	2039 – 2041
83	ул. Ленина, д. 41	1956	1956	1 042,00	893,00	2014 – 2017		2018 – 2020	2014 – 2017	2014 – 2017
84	ул. Ленина, д. 42	1966	1966	694,70	643,10	2027 – 2029		2027 – 2029	2030 – 2032	2027 – 2029
85	ул. Ленина, д. 43	1956	1956	581,60	534,90	2014 – 2017		2018 – 2020	2014 – 2017	2014 – 2017
86	ул. Ленина, д. 44	1965	2013	697,80	645,10	2036 – 2038		2042 – 2044	2030 – 2032	2036 – 2038
87	ул. Ленина, д. 45	1955	1988	581,60	537,90	2014 – 2017		2018 – 2020	2014 – 2017	2014 – 2017
88	ул. Ленина, д. 49	1959	2013	681,80	631,60	2039 – 2041		2042 – 2044	2045 – 2047	2039 – 2041
89	ул. Ленина, д. 51	1951	2013	691,20	642,10	2039 – 2041		2042 – 2044	2045 – 2047	2039 – 2041
90	ул. Макаренко, д. 1	1977	1977	435,40	424,20	2030 – 2032		2027 – 2029	2036 – 2038	2030 – 2032
91	ул. Мира, д. 13В	1977	2013	696,90	673,10	2030 – 2032		2027 – 2029	2036 – 2038	2030 – 2032
92	ул. Мира, д. 16	1959	1959	684,00	634,70	2024 – 2026		2024 – 2026	2027 – 2029	2024 – 2026
93	ул. Набережная, д. 2	1990	1990	4 276,00	3 894,80	2036 – 2038		2033 – 2035	2048 – 2050	2036 – 2038
94	ул. Набережная, д. 4	1990	1990	2 270,80	2 027,90	2036 – 2038		2036 – 2038	2048 – 2050	2036 – 2038
95	ул. Набережная, д. 6	1993	1993	2 509,40	2 072,70	2039 – 2041		2045 – 2047	2048 – 2050	2039 – 2041
96	ул. Набережная, д. 8	1994	1994	2 325,10	2 095,50	2039 – 2041		2045 –	2048 –	2039 – 2041

1	2	3	4	5	6	7	8	9	10	11
97	ул. Набережная, д. 8А	1997	1997	2 315,50	2 170,40	2039 – 2041		2045 – 2047	2048 – 2050	2039 – 2041
98	ул. Набережная, д. 10	1995	1995	2 325,00	2 115,80	2039 – 2041		2045 – 2047	2048 – 2050	2039 – 2041
99	ул. Набережная, д. 10А	1998	1998	2 351,50	2 212,00	2039 – 2041		2045 – 2047	2048 – 2050	2039 – 2041
100	ул. Пролетарская, д. 1	1991	1991	2 311,80	2 088,40	2036 – 2038		2036 – 2038	2048 – 2050	2036 – 2038
101	ул. Пролетарская, д. 3	1989	1989	4 574,10	4 225,60	2036 – 2038		2033 – 2035	2048 – 2050	2036 – 2038
102	ул. Рыночная, д. 1	1966	1966	415,90	415,90	2027 – 2029		2027 – 2029	2018 – 2020	2027 – 2029
103	ул. Садовая, д. 2	1994	1994	1 913,20	1 752,20	2039 – 2041		2045 – 2047	2048 – 2050	2039 – 2041
104	ул. Станционная, д. 3А	1993	1993	1 544,20	1 459,20	2036 – 2038		2045 – 2047	2048 – 2050	2036 – 2038
105	ул. Станционная, д. 5А	1990	1990	1 041,00	959,80	2036 – 2038		2036 – 2038	2048 – 2050	2036 – 2038
106	ул. ТЭЦ, д. 2	1966	1966	1 066,80	1 001,50	2027 – 2029		2027 – 2029	2030 – 2032	2027 – 2029
107	ул. ТЭЦ, д. 4	1969	1969	1 071,00	998,90	2027 – 2029		2027 – 2029	2033 – 2035	2027 – 2029
108	ул. ТЭЦ, д. 6	1969	1969	998,40	928,20	2027 – 2029		2027 – 2029	2033 – 2035	2027 – 2029
109	ул. Титова, д. 19	1966	1966	561,00	473,00	2021 – 2023		2024 – 2026	2024 – 2026	2021 – 2023
110	ул. Филагова, д. 2	1963	2013	680,50	632,10	2027 – 2029		2042 – 2044	2014 – 2017	2027 – 2029
111	ул. Филагова, д. 4	1962	2013	680,20	629,50	2024 – 2026		2042 – 2044	2014 – 2017	2024 – 2026

1	2	3	4	5	6	7	8	9	10	11
112	ул. Филагова, д. 6	1957	1957	741,80	634,70	2021 – 2023		2014 – 2017	2024 – 2026	2021 – 2023
113	ул. Фурманова, д. 1	1990	1990	1 686,10	1 533,50	2036 – 2038		2036 – 2038	2048 – 2050	2036 – 2038
114	ул. Хакасская, д. 1А	1993	1993	861,20	847,80	2036 – 2038		2045 – 2047	2048 – 2050	2036 – 2038
115	ул. Энгузиастов, д. 2А	1980	1980	1 926,90	1 834,60	2030 – 2032		2027 – 2029	2045 – 2047	2030 – 2032
116	ул. Энгузиастов, д. 5	1966	1966	380,70	380,70	2021 – 2023		2024 – 2026	2024 – 2026	2021 – 2023
117	ул. Энгузиастов, д. 7	1967	1966	379,80	379,80	2021 – 2023		2024 – 2026	2024 – 2026	2021 – 2023
118	ул. Энгузиастов, д. 9	1966	1966	399,20	399,20	2021 – 2023		2024 – 2026	2024 – 2026	2021 – 2023
ИТОГО по г. Абазе				211651,70	192504,08					
г. Абакан										
1	квартал Молодежный, д. 6	1973	1973	2037,70	1703,20	2021 – 2023		2024 – 2026	2036 – 2038	2021 – 2023
2	квартал Молодежный, д. 8	1973	1973	1897,60	1874,30	2021 – 2023		2024 – 2026	2036 – 2038	2021 – 2023
3	квартал Молодежный, д. 9	1973	1973	1954,30	1706,20	2014 – 2017		2014 – 2017	2014 – 2017	2014 – 2017
4	проезд Северный, д. 3	2003	2003	4962,80	3865,90	2039 – 2041	2039 – 2041	2030 – 2032	2048 – 2050	2039 – 2041
5	проезд Северный, д. 3А	2005	2005	2696,80	2570,10	2039 – 2041		2045 – 2047	2048 – 2050	2039 – 2041
6	проезд Северный, д. 5 корп. 1	1984	2000	3639,00	3455,20	2033 – 2035		2024 – 2026	2048 – 2050	2033 – 2035
7	проезд Северный, д. 5 корп. 2	1984	1984	3687,00	3340,37	2039 – 2041		2024 – 2026	2048 – 2050	2039 – 2041

Министерство по делам
бюджетов и финансов
Республики Хакасия
08.08.2024

1	2	3	4	5	6	7	8	9	10	11
8	проезд Северный, д. 7	1983	1983	12575,1	12552,4	2033 – 2035	2018 – 2020	2024 – 2026	2048 – 2050	2033 – 2035
9	проезд Северный, д. 9	1978	1973	4393,4	4393,4	2030 – 2032		2024 – 2026	2045 – 2047	2030 – 2032
10	проезд Северный, д. 13	1990	1990	1673,9	1662,1	2039 – 2041		2027 – 2029	2048 – 2050	2039 – 2041
11	проезд Северный, д. 15	1990	1990	1615,6	1615,6	2039 – 2041		2027 – 2029	2048 – 2050	2039 – 2041
12	проезд Северный, д. 17	1989	1989	11330	10176,2	2039 – 2041	2018 – 2020	2027 – 2029	2048 – 2050	2039 – 2041
13	проезд Северный, д. 19	1992	1992	3948,38	3948,38	2039 – 2041	2021 – 2023	2027 – 2029	2048 – 2050	2039 – 2041
14	проезд Северный, д. 23	1989	1989	11542,4	11522,7	2039 – 2041	2021 – 2023	2027 – 2029	2048 – 2050	2039 – 2041
15	проезд Северный, д. 25	1995	1995	4073	3210,6	2039 – 2041	2024 – 2026	2027 – 2029	2048 – 2050	2039 – 2041
16	проезд Северный, д. 27	1990	1990	3239,8	3239,8	2039 – 2041		2027 – 2029	2048 – 2050	2039 – 2041
17	проезд Северный, д. 29	1998	1998	3163,5	3163,5	2039 – 2041	2039 – 2041	2030 – 2032	2048 – 2050	2039 – 2041
18	проезд Северный, д. 31	1994	1994	3608,9	3269,8	2039 – 2041		2045 – 2047	2048 – 2050	2039 – 2041
19	проезд Северный, д. 33	2007	2007	2506,1	1847,8	2039 – 2041	2039 – 2041	2045 – 2047	2048 – 2050	2039 – 2041
20	проезд Северный, д. 37	2010	2010	4035,8	4035,7	2042 – 2044	2042 – 2044	2045 – 2047	2048 – 2050	2042 – 2044
21	проезд Северный, д. 41	2011	2011	7563,2	6002,69	2042 – 2044	2042 – 2044	2045 – 2047	2048 – 2050	2042 – 2044
22	проезд Северный, д. 43	2010	2010	4029,2	4029,2	2042 – 2044	2042 – 2044	2045 – 2047	2048 – 2050	2042 – 2044
23	проспект Дружбы Народов, д. 1	1983	2008	8326,2	7353,7	2033 – 2035	2014 – 2017	2024 – 2026	2048 – 2050	2033 – 2035

1	2	3	4	5	6	7	8	9	10	11
24	проспект Дружбы Народов, д. 3	1981	2009	11016,1	9376,8	2033 – 2035	2042 – 2044	2042 – 2044	2048 – 2050	2033 – 2035
25	проспект Дружбы Народов, д. 3Б	2013	2013	7190,3	5686,8	2042 – 2044	2042 – 2044	2045 – 2047	2048 – 2050	2042 – 2044
26	проспект Дружбы Народов, д. 4	1971	2005	6332,4	5704,3	2021 – 2023		2030 – 2032	2045 – 2047	2021 – 2023
27	проспект Дружбы Народов, д. 5	1976	1976	4930,1	4361,6	2024 – 2026		2021 – 2023	2045 – 2047	2024 – 2026
28	проспект Дружбы Народов, д. 7	1976	1976	4800,4	4506,8	2024 – 2026		2021 – 2023	2045 – 2047	2024 – 2026
29	проспект Дружбы Народов, д. 8	1972	2009	4857,4	4414,6	2014 – 2017		2042 – 2044	2036 – 2038	2014 – 2017
30	проспект Дружбы Народов, д. 10	1972	1973	5757,8	5757,8	2039 – 2041		2021 – 2023	2036 – 2038	2039 – 2041
31	проспект Дружбы Народов, д. 12	1972	1998	3295,1	3100,2	2021 – 2023		2042 – 2044	2036 – 2038	2021 – 2023
32	проспект Дружбы Народов, д. 13	1976	2002	4380,5	4321,4	2024 – 2026		2042 – 2044	2045 – 2047	2024 – 2026
33	проспект Дружбы Народов, д. 15	1977	1977	4841,4	4405,6	2027 – 2029		2024 – 2026	2045 – 2047	2027 – 2029
34	проспект Дружбы Народов, д. 17	1976	2002	2708,2	2708,2	2024 – 2026		2042 – 2044	2045 – 2047	2024 – 2026
35	проспект Дружбы Народов, д. 18	1975	1975	7364,1	7364,1	2024 – 2026	2039 – 2041	2021 – 2023	2045 – 2047	2024 – 2026
36	проспект Дружбы Народов, д. 19	1977	2002	4882,3	4250,2	2027 – 2029		2024 – 2026	2045 – 2047	2027 – 2029
37	проспект Дружбы Народов, д. 20	1979	1979	10718,2	10463,9	2030 – 2032	2039 – 2041	2024 – 2026	2045 – 2047	2030 – 2032
38	проспект Дружбы Народов, д. 20А	2001	2001	3346,3	2926	2039 – 2041	2039 – 2041	2030 – 2032	2048 – 2050	2039 – 2041
39	проспект Дружбы Народов, д. 23	1986	1986	16336,22	15218,9	2039 – 2041	2018 – 2020	2042 – 2043	2048 – 2050	2039 – 2041

1	2	3	4	5	6	7	8	9	10	11
40	проспект Дружбы Народов, д. 27	1990	1990	8801,9	6194,4	2039 – 2041	2021 – 2023	2027 – 2029	2048 – 2050	2039 – 2041
41	проспект Дружбы Народов, д. 29	2004	2004	13161,9	13161,9	2039 – 2041	2039 – 2041	2045 – 2047	2048 – 2050	2039 – 2041
42	проспект Дружбы Народов, д. 33	1988	1988	8880,5	8880,5	2039 – 2041	2018 – 2020	2042 – 2043	2048 – 2050	2039 – 2041
43	проспект Дружбы Народов, д. 39	2011	2011	22162,5	22162,5	2042 – 2044	2042 – 2044	2045 – 2047	2048 – 2050	2042 – 2044
44	проспект Дружбы Народов, д. 39А	2013	2013	5937,8	4588,5	2042 – 2044		2045 – 2047	2048 – 2050	2042 – 2044
45	проспект Дружбы Народов, д. 39Б	2012	2012	9973,5	9972,5	2042 – 2044		2045 – 2047	2048 – 2050	2042 – 2044
46	проспект Дружбы Народов, д. 40	2008	2008	10094,9	10094,4	2042 – 2044	2042 – 2044	2045 – 2047	2048 – 2050	2042 – 2044
47	проспект Дружбы Народов, д. 41, корп. 1	2014	2014	5950,1	5325	2042 – 2044	2042 – 2044	2045 – 2047	2048 – 2050	2042 – 2044
48	проспект Дружбы Народов, д. 41А	2014	2014	3310,7	2214,2	2042 – 2044		2045 – 2047	2048 – 2050	2042 – 2044
49	проспект Дружбы Народов, д. 43	2016	2016	26837,50	17758,60	2042 – 2044	2042 – 2044	2045 – 2047	2048 – 2050	2042 – 2044
50	проспект Дружбы Народов, д. 43А	2017	2017	17022,80	14846,20	2042 – 2044	2042 – 2044	2045 – 2047	2048 – 2050	2042 – 2044
51	проспект Дружбы Народов, д. 44	1997	1997	7570,2	7427,4	2039 – 2041		2042 – 2043	2048 – 2050	2039 – 2041
52	проспект Дружбы Народов, д. 46	1999	1999	10158,6	9080,9	2039 – 2041		2042 – 2043	2048 – 2050	2039 – 2041
53	проспект Дружбы Народов, д. 49	2015	2015	11090	9970	2042 – 2044		2045 – 2047	2048 – 2050	2042 – 2044
54	проспект Дружбы Народов, д. 49А	2014	2014	9915,3	6560,8	2042 – 2044		2045 – 2047	2048 – 2050	2042 – 2044
55	проспект Дружбы Народов, д. 52	2010	2010	19196	17391,6	2042 – 2044	2042 – 2044	2045 – 2047	2048 – 2050	2042 – 2044

1	2	3	4	5	6	7	8	9	10	11
56	проспект Дружбы Народов, д. 57	1985	2006	1634	1320,9	2033 – 2035		2042 – 2044	2048 – 2050	2033 – 2035
57	проспект Ленина, д. 27А	1975	1975	812,2	805,99	2030 – 2032		2024 – 2026	2045 – 2047	2030 – 2032
58	проспект Ленина, д. 29	1967	1967	3063,4	3063,4	2018 – 2020		2018 – 2020	2027 – 2029	2018 – 2020
59	проспект Ленина, д. 29А	1987	2004	4461,8	3332,9	2039 – 2041	2018 – 2020	2024 – 2026	2048 – 2050	2039 – 2041
60	проспект Ленина, д. 36	1964	1973	3146,5	3146,5	2014 – 2017		2014 – 2017	2033 – 2035	2014 – 2017
61	проспект Ленина, д. 38	1963	2003	2920,7	2838,97	2014 – 2017		2042 – 2044	2014 – 2017	2014 – 2017
62	проспект Ленина, д. 40	1967	1967	3049,3	3049,3	2014 – 2017		2014 – 2017	2014 – 2017	2014 – 2017
63	проспект Ленина, д. 40А	1983	1983	2320,25	2234,24	2033 – 2035		2024 – 2026	2048 – 2050	2033 – 2035
64	проспект Ленина, д. 44	1963	1963	1839,8	1807,3	2014 – 2017		2014 – 2017	2021 – 2023	2014 – 2017
65	проспект Ленина, д. 61	1954	2006	1066	1066	2014 – 2017		2042 – 2044	2045 – 2047	2014 – 2017
66	проспект Ленина, д. 62	2013	2013	7094	6773,4	2042 – 2044	2042 – 2044	2045 – 2047	2048 – 2050	2042 – 2044
67	проспект Ленина, д. 63	1953	1953	2067,3	1941,3	2014 – 2017		2014 – 2017	2014 – 2017	2014 – 2017
68	проспект Ленина, д. 64	1970	2006	5880,4	5880,4	2033 – 2035		2042 – 2044	2045 – 2047	2033 – 2035
69	проспект Ленина, д. 70	1958	2005	2254,9	2156,9	2014 – 2017		2014 – 2017	2045 – 2047	2014 – 2017
70	проспект Ленина, д. 70А	2006	2006	6674,7	6674,7	2039 – 2041		2045 – 2047	2048 – 2050	2039 – 2041
71	проспект Ленина, д. 71	1964	2011	3805,8	3805,8	2018 – 2020		2042 – 2044	2021 – 2023	2018 – 2020

1	2	3	4	5	6	7	8	9	10	11
72	проспект Ленина, д. 71А	1977	1977	1776,8	1676,8	2039 – 2041	2039 – 2041	2042 – 2044	2045 – 2047	2039 – 2041
73	проспект Ленина, д. 72	1961	2007	2745,8	2538,4	2014 – 2017		2014 – 2017	2045 – 2047	2014 – 2017
74	проспект Ленина, д. 73	1962	1962	2741	2243	2014 – 2017		2042 – 2044	2014 – 2017	2014 – 2017
75	проспект Ленина, д. 75	1964	2011	2721,2	2479,5	2018 – 2020		2018 – 2020	2024 – 2026	2018 – 2020
76	проспект Ленина, д. 77	1969	1961	2678,6	2118,7	2018 – 2020		2024 – 2026	2030 – 2032	2018 – 2020
77	проспект Ленина, д. 78	1949	2008	3087,9	3087,9	2014 – 2017		2014 – 2017	2045 – 2047	2014 – 2017
78	проспект Ленина, д. 79	1964	1964	1377,0	934,2	2018 – 2020		2018 – 2020	2024 – 2026	2018 – 2020
79	проспект Ленина, д. 80	1983	2010	5873,4	5367,3	2033 – 2035		2024 – 2026	2048 – 2050	2033 – 2035
80	проспект Ленина, д. 82	1981	2009	2244,6	2221,8	2033 – 2035		2024 – 2026	2048 – 2050	2033 – 2035
81	проспект Ленина, д. 98	1962	1962	1319,2	1301,6	2014 – 2017		2014 – 2017	2014 – 2017	2014 – 2017
82	проспект Ленина, д. 100	1963	1963	2078,8	2078,8	2014 – 2017		2014 – 2017	2014 – 2017	2014 – 2017
83	проспект Ленина, д. 101	1979	2011	2692,5	2691,9	2039 – 2041		2018 – 2020	2045 – 2047	2039 – 2041
84	проспект Ленина, д. 102	1963	2011	1506,2	1265,8	2014 – 2017		2042 – 2044	2014 – 2017	2014 – 2017
85	проспект Ленина, д. 103	1977	1977	4399,3	4398,8	2027 – 2029		2024 – 2026	2045 – 2047	2027 – 2029
86	ул. 40 лет Комсомола, д. 40	1968	2013	351,9	225,1	2033 – 2035		2014 – 2017	2045 – 2047	2033 – 2035
87	ул. Авиаторов, д. 2	2016	2016	21739,30	14105,70	2042 – 2044	2042 – 2044	2045 – 2047	2048 – 2050	2042 – 2044

1	2	3	4	5	6	7	8	9	10	11
88	ул. Авиаторов, д. 4	2013	2013	12736,3	11116,6	2042 – 2044		2045 – 2047	2048 – 2050	2042 – 2044
89	ул. Авиаторов, д. 10	2015	2015	11806,9	10486	2042 – 2044		2045 – 2047	2048 – 2050	2042 – 2044
90	ул. Авиаторов, д. 16	2014	2014	9059,1	7867,3	2042 – 2044		2045 – 2047	2048 – 2050	2042 – 2044
91	ул. Аскизская, д. 152	1982	1982	4857,9	4449,1	2033 – 2035		2024 – 2026	2048 – 2050	2033 – 2035
92	ул. Аскизская, д. 152А	2004	2004	3569,8	3221,6	2039 – 2041		2030 – 2032	2048 – 2050	2039 – 2041
93	ул. Аскизская, д. 152Б	2010	2010	5586	4238,9	2042 – 2044	2042 – 2044	2045 – 2047	2048 – 2050	2042 – 2044
94	ул. Аскизская, д. 152В	2008	2008	4296,9	4296,9	2042 – 2044	2042 – 2044	2045 – 2047	2048 – 2050	2042 – 2044
95	ул. Аскизская, д. 154	1978	1978	2996,8	2698,8	2030 – 2032		2014 – 2017	2045 – 2047	2030 – 2032
96	ул. Аскизская, д. 156	1975	1975	2977,8	2680,9	2030 – 2032		2024 – 2026	2045 – 2047	2030 – 2032
97	ул. Аскизская, д. 158	1973	1973	3396,2	3122,2	2027 – 2029		2024 – 2026	2036 – 2038	2027 – 2029
98	ул. Аскизская, д. 158А	2009	2009	7741,3	6895,9	2042 – 2044		2045 – 2047	2048 – 2050	2042 – 2044
99	ул. Аскизская, д. 160	1975	2013	4548	4548	2024 – 2026		2042 – 2044	2045 – 2047	2024 – 2026
100	ул. Аскизская, д. 162	1973	1973	3045,9	2700,8	2027 – 2029		2024 – 2026	2036 – 2038	2027 – 2029
101	ул. Аскизская, д. 164	1965	1965	5717,7	5717,7	2027 – 2029		2014 – 2017	2014 – 2017	2027 – 2029
102	ул. Аскизская, д. 166	1977	1977	5679	5679	2027 – 2029		2021 – 2023	2045 – 2047	2027 – 2029
103	ул. Аскизская, д. 168	1974	1974	4885,9	4399,2	2027 – 2029		2024 – 2026	2045 – 2047	2027 – 2029

1	2	3	4	5	6	7	8	9	10	11
104	ул. Аскизская, д. 172	1979	1979	2702,2	2702,2	2030 – 2032		2042 – 2044	2045 – 2047	2030 – 2032
105	ул. Аскизская, д. 174	1977	1977	6322,9	5731,9	2027 – 2029		2024 – 2026	2045 – 2047	2027 – 2029
106	ул. Аскизская, д. 180	1977	2003	2945,7	981,7	2039 – 2041		2042 – 2044	2045 – 2047	2039 – 2041
107	ул. Аскизская, д. 198	1982	1982	6260,7	5657,8	2033 – 2035		2024 – 2026	2048 – 2050	2033 – 2035
108	ул. Аскизская, д. 198Б	2013	2013	4841,8	4841,8	2042 – 2044		2045 – 2047	2048 – 2050	2042 – 2044
109	ул. Аскизская, д. 200	1980	1980	4783	4339,8	2030 – 2032		2042 – 2044	2045 – 2047	2030 – 2032
110	ул. Аскизская, д. 202А, корп. 2	2007	2007	3878,1	3326,8	2039 – 2041		2045 – 2047	2048 – 2050	2039 – 2041
111	ул. Аскизская, д. 206	1987	1987	5338,2	5338,2	2039 – 2041		2024 – 2026	2048 – 2050	2039 – 2041
112	ул. Аскизская, д. 210	1992	1992	4931,3	4833,9	2039 – 2041		2027 – 2029	2048 – 2050	2039 – 2041
113	ул. Аскизская, д. 210Б	2010	2010	5260,6	5209,9	2042 – 2044	2042 – 2044	2045 – 2047	2048 – 2050	2042 – 2044
114	ул. Аскизская, д. 216	1995	1995	7751,4	5081,7	2039 – 2041	2021 – 2023	2045 – 2047	2048 – 2050	2039 – 2041
115	ул. Аскизская, д. 216А	2008	2008	4616,5	4616,5	2042 – 2044		2045 – 2047	2048 – 2050	2042 – 2044
116	ул. Аскизская, д. 218	1998	1998	3009,9	2726	2039 – 2041		2045 – 2047	2048 – 2050	2039 – 2041
117	ул. Аскизская, д. 220	2000	2000	5060	4046,8	2039 – 2041		2045 – 2047	2048 – 2050	2039 – 2041
118	ул. Аскизская, д. 220А	2008	2008	11263,5	8462	2042 – 2044		2045 – 2047	2048 – 2050	2042 – 2044
119	ул. Баумана, д. 3	1986	1999	1186,4	1100,9	2036 – 2038		2036 – 2038	2048 – 2050	2036 – 2038

1	2	3	4	5	6	7	8	9	10	11
120	ул. Баумана, д. 5	2004	2004	1858	1266,5	2039 – 2041		2045 – 2047	2048 – 2050	2039 – 2041
121	ул. Баумана, д. 7	1984	1984	886,1	719,7	2033 – 2035		2024 – 2026	2048 – 2050	2033 – 2035
122	ул. Баумана, д. 9	1988	1988	1042,7	935,9	2039 – 2041		2039 – 2041	2048 – 2050	2039 – 2041
123	ул. Богдана Хмельницкого, д. 102	2015	2015	5185,5	3593,9	2042 – 2044	2042 – 2044	2045 – 2047	2048 – 2050	2042 – 2044
124	ул. Богдана Хмельницкого, д. 152	2011	2011	4737,6	4737,6	2042 – 2044		2045 – 2047	2048 – 2050	2042 – 2044
125	ул. Богдана Хмельницкого, д. 154	2007	2007	2506,2	1911,8	2039 – 2041	2039 – 2041	2045 – 2047	2048 – 2050	2039 – 2041
126	ул. Богдана Хмельницкого, д. 154А	2007	2007	1894,5	1885,8	2039 – 2041	2039 – 2041	2045 – 2047	2048 – 2050	2039 – 2041
127	ул. Богдана Хмельницкого, д. 156	1988	2010	2993,3	2660,93	2039 – 2041		2042 – 2044	2048 – 2050	2039 – 2041
128	ул. Бюграда, д. 62	1999	2012	3466,4	3466,4	2039 – 2041	2039 – 2041	2030 – 2032	2048 – 2050	2039 – 2041
129	ул. Бюграда, д. 118	2002	2011	9309	8401,6	2039 – 2041	2039 – 2041	2045 – 2047	2048 – 2050	2039 – 2041
130	ул. Бюграда, д. 135	2006	2006	5244,8	4660	2039 – 2041		2045 – 2047	2048 – 2050	2039 – 2041
131	ул. Буденного, д. 74	1971	1971	872,8	872,8	2027 – 2029		2024 – 2026	2036 – 2038	2027 – 2029
132	ул. Буденного, д. 74А	1975	1975	2107,8	1451,7	2024 – 2026		2042 – 2044	2045 – 2047	2024 – 2026
133	ул. Буденного, д. 74В корп. 1	2015	2015	2510,1	2510,1	2042 – 2044		2045 – 2047	2048 – 2050	2042 – 2044
134	ул. Буденного, д. 74В корп. 2	2016	2016	2483,3	2483,3	2042 – 2044		2045 – 2047	2048 – 2050	2042 – 2044

1	2	3	4	5	6	7	8	9	10	11
135	ул. Буденного, д. 74Г корп. 1	2016	2016	1809,4	1809,4	2042 – 2044		2045 – 2047	2048 – 2050	2042 – 2044
136	ул. Буденного, д. 74Г корп. 2	2016	2016	3115,9	2162,8	2042 – 2044		2045 – 2047	2048 – 2050	2042 – 2044
137	ул. Буденного, д. 74К, корпус 1	2017	2017	2247,0	1550,6	2042 – 2044		2045 – 2047	2048 – 2050	2042 – 2044
138	ул. Буденного, д. 76	1971	1971	870,8	870,8	2027 – 2029		2024 – 2026	2036 – 2038	2027 – 2029
139	ул. Буденного, д. 78	1972	1972	3357	3320,2	2024 – 2026		2042 – 2044	2036 – 2038	2024 – 2026
140	ул. Буденного, д. 80	1970	1970	3070,8	3068,1	2030 – 2032		2042 – 2044	2033 – 2035	2030 – 2032
141	ул. Вавилова, д. 5	1976	2011	2562,1	2310,6	2024 – 2026		2042 – 2044	2045 – 2047	2024 – 2026
142	ул. Вокзальная, д. 6	1990	1990	2970,8	2671,7	2039 – 2041		2042 – 2044	2039 – 2041	2039 – 2041
143	ул. Вокзальная, д. 10	1982	2009	3870,8	3819,59	2039 – 2041		2024 – 2026	2048 – 2050	2039 – 2041
144	ул. Вокзальная, д. 16	2017	2017	4057,2	2795,8	2042 – 2044	2042 – 2044	2045 – 2047	2048 – 2050	2042 – 2044
145	ул. Вокзальная, д. 26	1971	1971	2160,8	1916,54	2014 – 2017		2018 – 2020	2036 – 2038	2014 – 2017
146	ул. Вокзальная, д. 28	1995	1995	5405,5	4810,5	2039 – 2041		2027 – 2029	2048 – 2050	2039 – 2041
147	ул. Вокзальная, д. 30	2003	2002	6849,3	6011,3	2039 – 2041		2030 – 2032	2048 – 2050	2039 – 2041
148	ул. Володарского, д. 1	1972	2005	2980	2686,6	2014 – 2017		2042 – 2044	2036 – 2038	2014 – 2017
149	ул. Володарского, д. 4	1996	1996	7010	7010	2039 – 2041		2027 – 2029	2048 – 2050	2039 – 2041

1	2	3	4	5	6	7	8	9	10	11
150	ул. Володарского, д. 6	1993	1993	6829,5	5831,8	2039 – 2041	2021 – 2023	2027 – 2029	2048 – 2050	2039 – 2041
151	ул. Володарского, д. 21	1983	1983	4771,6	4333,8	2033 – 2035		2024 – 2026	2048 – 2050	2033 – 2035
152	ул. Володарского, д. 22	2005	2005	8482,6	6924,36	2039 – 2041	2039 – 2041	2045 – 2047	2048 – 2050	2039 – 2041
153	ул. Вяткина, д. 6	1968	2004	3746,6	3392	2018 – 2020		2042 – 2044	2030 – 2032	2018 – 2020
154	ул. Вяткина, д. 7	1964	2010	3360,7	3332,9	2014 – 2017		2042 – 2044	2045 – 2047	2014 – 2017
155	ул. Вяткина, д. 11	1969	1969	3434	3183,8	2018 – 2020		2042 – 2044	2030 – 2032	2018 – 2020
156	ул. Вяткина, д. 13	1969	1969	1929,1	1861,1	2018 – 2020		2018 – 2020	2030 – 2032	2018 – 2020
157	ул. Вяткина, д. 16	1971	1971	3915,35	3915,35	2021 – 2023		2018 – 2020	2036 – 2038	2021 – 2023
158	ул. Вяткина, д. 19	1963	1963	987,8	911,7	2014 – 2017		2014 – 2017	2018 – 2020	2014 – 2017
159	ул. Вяткина, д. 23	1962	2005	1024,9	988,1	2014 – 2017		2014 – 2017	2045 – 2047	2014 – 2017
160	ул. Вяткина, д. 27	1975	1975	3483	3483	2024 – 2026		2021 – 2023	2045 – 2047	2024 – 2026
161	ул. Вяткина, д. 31	1960	1960	515	515	2039 – 2041		2014 – 2017	2014 – 2017	2039 – 2041
162	ул. Вяткина, д. 33	1967	1967	2704	2582,6	2014 – 2017		2024 – 2026	2027 – 2029	2014 – 2017
163	ул. Вяткина, д. 33А	2003	2003	3410,4	2667	2039 – 2041	2039 – 2041	2045 – 2047	2048 – 2050	2039 – 2041
164	ул. Вяткина, д. 35	1961	1961	1544,3	1479,1	2014 – 2017		2014 – 2017	2014 – 2017	2014 – 2017
165	ул. Вяткина, д. 41	1966	2002	674,6	653,2	2014 – 2017		2042 – 2044	2027 – 2029	2014 – 2017

1	2	3	4	5	6	7	8	9	10	11
166	ул. Вяткина, д. 43	1965	1965	3644,4	3458,9	2014 – 2017		2018 – 2020	2027 – 2029	2014 – 2017
167	ул. Вяткина, д. 45	1996	1996	5127,2	4852,5	2039 – 2041	2027 – 2029	2027 – 2029	2048 – 2050	2039 – 2041
168	ул. Вяткина, д. 47	1989	1989	3007,9	2680,6	2039 – 2041		2027 – 2029	2048 – 2050	2039 – 2041
169	ул. Вяткина, д. 49	1991	2002	2969	2663,9	2039 – 2041		2042 – 2044	2048 – 2050	2039 – 2041
170	ул. Вяткина, д. 68	2004	2004	5221,5	3674	2039 – 2041	2039 – 2041	2030 – 2032	2048 – 2050	2039 – 2041
171	ул. Гагарина, д. 34	1990	1990	1970,5	1827,1	2039 – 2041		2042 – 2044	2048 – 2050	2039 – 2041
172	ул. Гагарина, д. 36	1994	1994	2310,9	2183,5	2039 – 2041		2045 – 2047	2048 – 2050	2039 – 2041
173	ул. Гагарина, д. 40	1961	1961	666,9	462,8	2014 – 2017		2014 – 2017	2018 – 2020	2014 – 2017
174	ул. Гагарина, д. 46	1969	1969	3405,2	3121,7	2018 – 2020		2024 – 2026	2030 – 2032	2018 – 2020
175	ул. Гагарина, д. 100	2002	2002	1669	1128,3	2039 – 2041		2045 – 2047	2048 – 2050	2039 – 2041
176	ул. Герцена, д. 2	1975	2010	2984,7	2688,1	2024 – 2026		2039 – 2041	2045 – 2047	2024 – 2026
177	ул. Герцена, д. 14	1980	1980	4796,9	4368,8	2030 – 2032		2024 – 2026	2045 – 2047	2030 – 2032
178	ул. Герцена, д. 16	1968	1968	2788	2562,6	2014 – 2017		2018 – 2020	2030 – 2032	2014 – 2017
179	ул. Герцена, д. 19	1965	1965	2152,5	1994,4	2014 – 2017		2042 – 2044	2027 – 2029	2014 – 2017
180	ул. Герцена, д. 21	1965	1965	2297	2138,7	2014 – 2017		2018 – 2020	2027 – 2029	2014 – 2017
181	ул. Герцена, д. 23	1966	1966	2147,7	1837,4	2014 – 2017		2018 – 2020	2027 – 2029	2014 – 2017

1	2	3	4	5	6	7	8	9	10	11
182	ул. Горная, д. 6	1990	1990	259,5	259,5	2039 – 2041		2027 – 2029	2048 – 2050	2039 – 2041
183	ул. Горная, д. 8	1984	1984	307,7	307,7	2033 – 2035		2024 – 2026	2048 – 2050	2033 – 2035
184	ул. Горная, д. 10	1990	1990	358,6	358,6	2039 – 2041		2027 – 2029	2048 – 2050	2039 – 2041
185	ул. Горная, д. 12	1992	1992	349,1	349,1	2039 – 2041		2027 – 2029	2048 – 2050	2039 – 2041
186	ул. Горная, д. 14	1997	1997	352,1	352,1	2039 – 2041		2030 – 2032	2048 – 2050	2039 – 2041
187	ул. Грибоедова, д. 2	1970	2003	2825,5	2602,2	2014 – 2017		2042 – 2044	2033 – 2035	2014 – 2017
188	ул. Дзержинского, д. 93	1970	1970	4057,2	3784,8	2018 – 2020		2039 – 2041	2033 – 2035	2018 – 2020
189	ул. Дзержинского, д. 179	1971	2006	4828,5	4380,9	2014 – 2017		2042 – 2044	2036 – 2038	2014 – 2017
190	ул. Дзержинского, д. 181	1972	2007	2908	2696,6	2014 – 2017		2042 – 2044	2036 – 2038	2014 – 2017
191	ул. Дзержинского, д. 183	1970	2010	2792,6	2597,2	2014 – 2017		2042 – 2044	2033 – 2035	2014 – 2017
192	ул. Дзержинского, д. 185	1960	2007	683,8	633,5	2014 – 2017		2042 – 2044	2045 – 2047	2014 – 2017
193	ул. Дзержинского, д. 187	2017	2017	10678,3	6741,1	2042 – 2044	2042 – 2044	2045 – 2047	2048 – 2050	2042 – 2044
194	ул. Дзержинского, д. 191	1970	2002	3315,2	3281,8	2014 – 2017		2042 – 2044	2033 – 2035	2014 – 2017
195	ул. Железнодорожная, д. 18	1962	1962	972	898,4	2014 – 2017		2014 – 2017	2014 – 2017	2014 – 2017
196	ул. Журавлева, д. 3	1981	1981	4403,3	4272,5	2039 – 2041		2039 – 2041	2048 – 2050	2014 – 2017
197	ул. Журавлева, д. 4	1987	1987	7589,8	7589,09	2039 – 2041		2014 – 2017	2048 – 2050	2014 – 2017

1	2	3	4	5	6	7	8	9	10	11
198	ул. Журавлева, д. 5	1979	1979	2866,2	2866,2	2039 – 2041		2024 – 2026	2045 – 2047	2039 – 2041
199	ул. Журавлева, д. 8	1982	1982	2791,6	2791,6	2039 – 2041		2033 – 2035	2048 – 2050	2039 – 2041
200	ул. Журавлева, д. 8А	1989	1989	3213,6	3213,6	2039 – 2041		2021 – 2023	2048 – 2050	2039 – 2041
201	ул. Журавлева, д. 10	1986	1986	2898,4	2898,4	2033 – 2035		2021 – 2023	2048 – 2050	2033 – 2035
202	ул. Заводская, д. 3Б, корп. 1	1985	1985	2145,2	1902,3	2033 – 2035		2024 – 2026	2048 – 2050	2033 – 2035
203	ул. Заводская, д. 3Б, корп. 2	1987	1987	2204,5	2018,32	2039 – 2041		2024 – 2026	2048 – 2050	2039 – 2041
204	ул. Запорожская, д. 1	1973	1973	12116,1	10602,5	2018 – 2020	2021 – 2023	2042 – 2044	2045 – 2047	2018 – 2020
205	ул. Запорожская, д. 3	1974	2010	2958,7	2670,8	2039 – 2041		2018 – 2020	2045 – 2047	2039 – 2041
206	ул. Ивана Ярыгина, д. 17	2013	2013	7770	5795,3	2042 – 2044		2045 – 2047	2048 – 2050	2042 – 2044
207	ул. Ивана Ярыгина, д. 18	1974	1974	6376,6	5768,8	2021 – 2023		2024 – 2026	2045 – 2047	2021 – 2023
208	ул. Ивана Ярыгина, д. 20	1969	1969	3243	2652,9	2018 – 2020		2042 – 2044	2030 – 2032	2018 – 2020
209	ул. Ивана Ярыгина, д. 24	1964	2011	2130,8	2130,8	2014 – 2017		2024 – 2026	2021 – 2023	2014 – 2017
210	ул. Ивана Ярыгина, д. 26	1964	1964	2698,4	2502,3	2014 – 2017		2042 – 2044	2014 – 2017	2014 – 2017
211	ул. Ивана Ярыгина, д. 30	1969	1969	1697,2	1563	2018 – 2020		2018 – 2020	2030 – 2032	2018 – 2020
212	ул. Ивана Ярыгина, д. 32	1972	1972	4853,9	4154,1	2021 – 2023		2024 – 2026	2036 – 2038	2021 – 2023
213	ул. Ивана Ярыгина, д. 34	2012	2013	13900	10567,6	2042 – 2044	2042 – 2044	2045 – 2047	2048 – 2050	2042 – 2044

1	2	3	4	5	6	7	8	9	10	11
214	ул. Ивана Ярыгина, д. 41	1978	2008	4410,1	4410,1	2030 – 2032		2024 – 2026	2045 – 2047	2030 – 2032
215	ул. Ивана Ярыгина, д. 45	1978	1978	2694,2	2694,2	2030 – 2032		2024 – 2026	2045 – 2047	2030 – 2032
216	ул. Ивана Ярыгина, д. 47	1981	1981	3408,8	3370,7	2033 – 2035	2039 – 2041	2024 – 2026	2048 – 2050	2033 – 2035
217	ул. Ивана Ярыгина, д. 56	1982	2011	8657,8	8581,1	2033 – 2035	2039 – 2041	2024 – 2026	2048 – 2050	2033 – 2035
218	ул. Ивана Ярыгина, д. 58	1982	2012	8758,7	8723,6	2033 – 2035	2039 – 2041	2024 – 2026	2048 – 2050	2033 – 2035
219	ул. Ивана Ярыгина, д. 60	1982	2011	4406	4404,6	2033 – 2035		2024 – 2026	2048 – 2050	2033 – 2035
220	ул. Итъгина, д. 1	1973	1973	4749	4313,9	2021 – 2023		2018 – 2020	2036 – 2038	2021 – 2023
221	ул. Итъгина, д. 2	1963	1963	3808	3808	2014 – 2017		2014 – 2017	2014 – 2017	2014 – 2017
222	ул. Итъгина, д. 3	1970	2011	4696,5	4696,5	2014 – 2017		2042 – 2044	2033 – 2035	2014 – 2017
223	ул. Итъгина, д. 4	1986	1986	3346,19	3346,19	2036 – 2038	2018 – 2020	2024 – 2026	2048 – 2050	2036 – 2038
224	ул. Итъгина, д. 4А	1989	1989	2644,8	2386,9	2039 – 2041	2018 – 2020	2042 – 2044	2048 – 2050	2039 – 2041
225	ул. Итъгина, д. 6	1973	1973	2157,3	2064,1	2018 – 2020		2018 – 2020	2036 – 2038	2018 – 2020
226	ул. Итъгина, д. 8	1973	2005	3600,2	3350	2021 – 2023		2030 – 2032	2036 – 2038	2021 – 2023
227	ул. Карла Маркса, д. 2	1966	2002	3583,3	3489,5	2014 – 2017		2042 – 2044	2027 – 2029	2014 – 2017
228	ул. Карла Маркса, д. 3	1964	2003	3678,8	3678,8	2014 – 2017		2042 – 2044	2021 – 2023	2014 – 2017
229	ул. Карла Маркса, д. 4	1972	1996	4833,5	4548,5	2021 – 2023		2042 – 2044	2036 – 2038	2021 – 2023

1	2	3	4	5	6	7	8	9	10	11
230	ул. Карла Маркса, д. 5	1979	2010	4649,7	3595	2030 – 2032		2042 – 2044	2045 – 2047	2030 – 2032
231	ул. Карла Маркса, д. 16	1969	2011	2786	2546,9	2018 – 2020	2039 – 2041	2042 – 2044	2030 – 2032	2018 – 2020
232	ул. Карла Маркса, д. 18	1967	2011	3807,8	3509,6	2018 – 2020		2018 – 2020	2027 – 2029	2018 – 2020
233	ул. Карла Маркса, д. 19	1964	2005	376,8	355,4	2014 – 2017		2042 – 2044	2014 – 2017	2014 – 2017
234	ул. Карла Маркса, д. 21	1967	1971	3744,8	3503,3	2018 – 2020		2024 – 2026	2027 – 2029	2018 – 2020
235	ул. Карла Маркса, д. 21А	1967	2011	3068,2	2859,6	2018 – 2020		2042 – 2044	2027 – 2029	2018 – 2020
236	ул. Карла Маркса, д. 23	1968	2011	1760,1	1618,4	2018 – 2020		2024 – 2026	2030 – 2032	2018 – 2020
237	ул. Карла Маркса, д. 28	1974	2011	9291,5	8022,3	2024 – 2026		2042 – 2044	2045 – 2047	2024 – 2026
238	ул. Карла Маркса, д. 42	1989	1989	6470,8	6470,8	2039 – 2041	2018 – 2020	2027 – 2029	2048 – 2050	2039 – 2041
239	ул. Карла Маркса, д. 44	1997	1997	12583,8	12583,8	2039 – 2041	2024 – 2026	2027 – 2029	2048 – 2050	2039 – 2041
240	ул. Карла Маркса, д. 53	1993	2009	1506,8	1387,4	2039 – 2041		2045 – 2047	2048 – 2050	2039 – 2041
241	ул. Карла Маркса, д. 55	2007	2007	4142,1	3649,3	2039 – 2041	2039 – 2041	2045 – 2047	2048 – 2050	2039 – 2041
242	ул. Карла Маркса, д. 57	2008	2008	4086,48	3666,9	2042 – 2044	2042 – 2044	2045 – 2047	2048 – 2050	2042 – 2044
243	ул. Карла Маркса, д. 59	2005	2005	6491,3	6488,3	2039 – 2041	2039 – 2041	2045 – 2047	2048 – 2050	2039 – 2041
244	ул. Карла Маркса, д. 63	2005	2007	8596,4	8591,5	2039 – 2041	2039 – 2041	2045 – 2047	2048 – 2050	2039 – 2041
245	ул. Карла Маркса, д. 67	2007	2007	1698,3	1656,9	2039 – 2041		2045 – 2047	2048 – 2050	2039 – 2041


1	2	3	4	5	6	7	8	9	10	11
246	ул. Каганова, д. 11	1967	2009	2440,2	2440,2	2018 – 2020		2042 – 2044	2027 – 2029	2018 – 2020
247	ул. Каганова, д. 13	1964	1964	666,2	641,9	2018 – 2020		2018 – 2020	2024 – 2026	2018 – 2020
248	ул. Каги Перекрещенко, д. 1	2003	2003	2383,3	1938,2	2039 – 2041	2027 – 2029	2045 – 2047	2048 – 2050	2039 – 2041
249	ул. Каги Перекрещенко, д. 2	1982	1982	7478,1	7478,1	2033 – 2035	2014 – 2017	2024 – 2026	2048 – 2050	2033 – 2035
250	ул. Каги Перекрещенко, д. 3	1996	1996	1786,8	1611,9	2039 – 2041		2027 – 2029	2048 – 2050	2039 – 2041
251	ул. Каги Перекрещенко, д. 3А	2007	2007	3907,7	2383,7	2039 – 2041		2045 – 2047	2048 – 2050	2039 – 2041
252	ул. Каги Перекрещенко, д. 4	1974	1974	3383	3381,3	2021 – 2023		2024 – 2026	2045 – 2047	2021 – 2023
253	ул. Каги Перекрещенко, д. 5	1990	1990	8213,3	8208,5	2039 – 2041	2021 – 2023	2042 – 2044	2048 – 2050	2039 – 2041
254	ул. Каги Перекрещенко, д. 6	1978	2010	7372,2	7372,2	2030 – 2032	2039 – 2041	2042 – 2044	2045 – 2047	2030 – 2032
255	ул. Каги Перекрещенко, д. 7	1979	1979	5710	5710	2030 – 2032		2024 – 2026	2045 – 2047	2030 – 2032
256	ул. Каги Перекрещенко, д. 8	1972	1972	4397	4332,5	2030 – 2032		2024 – 2026	2036 – 2038	2030 – 2032
257	ул. Каги Перекрещенко, д. 10	1973	1973	2704,2	2590,8	2021 – 2023		2024 – 2026	2036 – 2038	2021 – 2023
258	ул. Каги Перекрещенко, д. 12	1972	1972	4362,2	4362,2	2021 – 2023		2024 – 2026	2036 – 2038	2021 – 2023
259	ул. Каги Перекрещенко, д. 13	1978	1978	4280,9	4280,9	2030 – 2032		2024 – 2026	2045 – 2047	2030 – 2032
260	ул. Каги Перекрещенко, д. 13А	1986	1986	3409,5	3334	2036 – 2038	2018 – 2020	2042 – 2044	2048 – 2050	2036 – 2038
261	ул. Каги Перекрещенко, д. 15	1978	1978	4106,1	4106,1	2030 – 2032		2042 – 2044	2045 – 2047	2030 – 2032

1	2	3	4	5	6	7	8	9	10	11
262	ул. Каги Перекрещенко, д. 16	1973	1973	5783,6	5754,7	2021 – 2023		2024 – 2026	2036 – 2038	2021 – 2023
263	ул. Каги Перекрещенко, д. 17	1978	1978	4125,1	4120,7	2030 – 2032		2042 – 2044	2045 – 2047	2030 – 2032
264	ул. Каги Перекрещенко, д. 18	1974	1974	4389,4	4355,6	2039 – 2041		2021 – 2023	2045 – 2047	2039 – 2041
265	ул. Каги Перекрещенко, д. 20	1974	1974	5753,1	5692,8	2021 – 2023		2024 – 2026	2045 – 2047	2021 – 2023
266	ул. Каги Перекрещенко, д. 22	1991	1991	3710,1	3480	2039 – 2041		2027 – 2029	2048 – 2050	2039 – 2041
267	ул. Каги Перекрещенко, д. 24	1990	1990	2394,1	2394,1	2039 – 2041	2021 – 2023	2027 – 2029	2048 – 2050	2039 – 2041
268	ул. Каги Перекрещенко, д. 26	1988	1988	4312,4	4010,26	2039 – 2041		2024 – 2026	2048 – 2050	2039 – 2041
269	ул. Кирова, д. 77	1969	2011	1897,2	1745,8	2018 – 2020		2042 – 2044	2030 – 2032	2018 – 2020
270	ул. Кирова, д. 97	1973	2011	4803,8	4297,9	2021 – 2023		2024 – 2026	2036 – 2038	2021 – 2023
271	ул. Кирова, д. 99Б	2008	2008	5162,7	5162,7	2042 – 2044	2042 – 2044	2045 – 2047	2048 – 2050	2042 – 2044
272	ул. Кирова, д. 101	2007	2007	5709	4292,4	2039 – 2041	2039 – 2041	2045 – 2047	2048 – 2050	2039 – 2041
273	ул. Кирова, д. 102	1984	2007	6758,1	6518,5	2033 – 2035		2042 – 2044	2048 – 2050	2033 – 2035
274	ул. Кирова, д. 103	1991	1991	13614	12025,7	2039 – 2041	2021 – 2023	2027 – 2029	2048 – 2050	2039 – 2041
275	ул. Кирова, д. 105	2012	2012	5958	4892,7	2042 – 2044		2045 – 2047	2048 – 2050	2042 – 2044
276	ул. Кирова, д. 107, корп. 1	2014	2014	8547,2	6668,7	2042 – 2044	2042 – 2044	2045 – 2047	2048 – 2050	2042 – 2044
277	ул. Кирова, д. 112, корп. 1	2007	2007	19367,2	14688,21	2039 – 2041	2039 – 2041	2045 – 2047	2048 – 2050	2039 – 2041

1	2	3	4	5	6	7	8	9	10	11
278	ул. Кирова, д. 112, корп. 2	2007	2007	8911,4	7212,1	2039 – 2041	2042 – 2044	2045 – 2047	2048 – 2050	2039 – 2041
279	ул. Кирова, д. 112, корп. 3	2008	2008	15179,9	12889,19	2042 – 2044	2042 – 2044	2045 – 2047	2048 – 2050	2042 – 2044
280	ул. Кирова, д. 120, корп. 1	2017	2017	11476,4	7864,5	2042 – 2044	2042 – 2044	2045 – 2047	2048 – 2050	2042 – 2044
281	ул. Кирова, д. 120, корп. 2	2016	2016	13492,3	13492,3	2042 – 2044	2042 – 2044	2045 – 2047	2048 – 2050	2042 – 2044
282	ул. Кирова, д. 122	2014	2014	8975,1	6365,8	2042 – 2044	2042 – 2044	2045 – 2047	2048 – 2050	2042 – 2044
283	ул. Кирова, д. 204А	2008	2008	16424,2	11611,9	2042 – 2044	2042 – 2044	2045 – 2047	2048 – 2050	2042 – 2044
284	ул. Кирова, д. 250	1979	1979	3593,6	3447,7	2039 – 2041		2021 – 2023	2045 – 2047	2039 – 2041
285	ул. Кирова, д. 252	1980	1980	2219,6	2191,18	2030 – 2032		2024 – 2026	2045 – 2047	2030 – 2032
286	ул. Колхозная, д. 34	2011	2011	8531	8531	2042 – 2044	2042 – 2044	2045 – 2047	2048 – 2050	2042 – 2044
287	ул. Колхозная, д. 45	1984	2008	8649,8	8649,8	2033 – 2035	2014 – 2017	2024 – 2026	2048 – 2050	2033 – 2035
288	ул. Комарова, д. 2	1971	2011	4385,5	4385,5	2021 – 2023		2042 – 2044	2036 – 2038	2021 – 2023
289	ул. Комарова, д. 4	1971	1971	3198,4	3148,1	2021 – 2023		2018 – 2020	2036 – 2038	2021 – 2023
290	ул. Комарова, д. 6	1971	1971	5855,4	5855,4	2024 – 2026		2024 – 2026	2036 – 2038	2024 – 2026
291	ул. Комарова, д. 8	1971	1971	5242,62	5214,22	2014 – 2017		2018 – 2020	2036 – 2038	2014 – 2017
292	ул. Комарова, д. 9	2017	2017	3330,8	2301,3	2042 – 2044		2045 – 2047	2048 – 2050	2042 – 2044
293	ул. Комарова, д. 9Б	2017	2017	14600,5	9666,3	2042 – 2044	2042 – 2044	2045 – 2047	2048 – 2050	2042 – 2044

1	2	3	4	5	6	7	8	9	10	11
294	ул. Комарова, д. 10	1986	1986	4752,4	4740	2036 – 2038	2018 – 2020	2014 – 2017	2048 – 2050	2036 – 2038
295	ул. Комарова, д. 16	1989	1989	5389,7	5389,7	2039 – 2041		2027 – 2029	2048 – 2050	2039 – 2041
296	ул. Комарова, д. 18	1990	1990	8214,3	8214,3	2039 – 2041	2021 – 2023	2027 – 2029	2048 – 2050	2039 – 2041
297	ул. Комарова, д. 20	1990	1990	3873,2	3873,2	2039 – 2041		2027 – 2029	2048 – 2050	2039 – 2041
298	ул. Комарова, д. 24	2006	2006	3108,7	2699	2039 – 2041		2045 – 2047	2048 – 2050	2039 – 2041
299	ул. Комарова, д. 28	1989	1989	3678	3678	2039 – 2041		2042 – 2044	2048 – 2050	2039 – 2041
300	ул. Кошурникова, д. 1	1968	1968	3935,5	3504	2014 – 2017		2014 – 2017	2030 – 2032	2014 – 2017
301	ул. Кошурникова, д. 3	1967	2011	3362,5	3362,5	2018 – 2020		2042 – 2044	2027 – 2029	2018 – 2020
302	ул. Кошурникова, д. 3А	1992	2009	4611,6	4522,7	2039 – 2041		2042 – 2044	2048 – 2050	2039 – 2041
303	ул. Кошурникова, д. 3Б	1993	1993	3263,9	3263,9	2039 – 2041		2027 – 2029	2048 – 2050	2039 – 2041
304	ул. Кошурникова, д. 5	1966	1966	2498,1	2498,1	2018 – 2020		2024 – 2026	2027 – 2029	2018 – 2020
305	ул. Кошурникова, д. 5А	1970	2010	4635,3	4635,3	2014 – 2017		2042 – 2044	2033 – 2035	2014 – 2017
306	ул. Кошурникова, д. 7	1966	1966	2560	2500,3	2014 – 2017		2042 – 2044	2027 – 2029	2014 – 2017
307	ул. Кошурникова, д. 9	1973	2006	4528,6	4528,3	2018 – 2020		2027 – 2029	2036 – 2038	2018 – 2020
308	ул. Кошурникова, д. 9А	1975	2010	6153,05	6153,05	2039 – 2041		2042 – 2044	2045 – 2047	2039 – 2041
309	ул. Кошурникова, д. 11	1980	1980	6162,59	6162,59	2030 – 2032		2042 – 2044	2045 – 2047	2030 – 2032

1	2	3	4	5	6	7	8	9	10	11
310	ул. Кошурникова, д. 21	1978	1978	4149,9	4149,9	2030 – 2032		2021 – 2023	2045 – 2047	2030 – 2032
311	ул. Кравченко, д. 9	1970	1970	3430,8	3174,6	2014 – 2017		2018 – 2020	2033 – 2035	2014 – 2017
312	ул. Красноярская, д. 6	1973	1973	4427,2	4427,2	2027 – 2029		2024 – 2026	2036 – 2038	2027 – 2029
313	ул. Красноярская, д. 8	1976	1976	4147,5	4147,5	2027 – 2029		2024 – 2026	2045 – 2047	2027 – 2029
314	ул. Крылова, д. 35А	2004	2004	4048,2	3579,5	2039 – 2041	2039 – 2041	2045 – 2047	2048 – 2050	2039 – 2041
315	ул. Крылова, д. 37	1977	2007	4835,2	4388,9	2027 – 2029		2024 – 2026	2045 – 2047	2027 – 2029
316	ул. Крылова, д. 39	1977	2007	4861,9	4415,7	2027 – 2029		2024 – 2026	2045 – 2047	2027 – 2029
317	ул. Крылова, д. 41	1964	2007	1954,2	1617,3	2014 – 2017		2042 – 2044	2018 – 2020	2014 – 2017
318	ул. Крылова, д. 43	1969	2009	2612	2612	2018 – 2020		2042 – 2044	2030 – 2032	2018 – 2020
319	ул. Крылова, д. 45	1969	2009	2538,5	2538,2	2018 – 2020		2042 – 2044	2030 – 2032	2018 – 2020
320	ул. Крылова, д. 63	2004	2004	2055,1	1671,68	2039 – 2041	2039 – 2041	2045 – 2047	2048 – 2050	2039 – 2041
321	ул. Крылова, д. 65	1977	1977	4347,6	4347,6	2027 – 2029		2024 – 2026	2045 – 2047	2027 – 2029
322	ул. Крылова, д. 67	1980	1980	2669,3	2669,3	2030 – 2032		2024 – 2026	2045 – 2047	2030 – 2032
323	ул. Крылова, д. 69	1980	1980	2698,6	2698,6	2030 – 2032		2024 – 2026	2045 – 2047	2030 – 2032
324	ул. Крылова, д. 71	1985	2010	4825,7	4825,7	2033 – 2035		2042 – 2044	2048 – 2050	2033 – 2035
325	ул. Крылова, д. 71А	1992	2008	4477,9	4477,9	2039 – 2041		2042 – 2044	2048 – 2050	2039 – 2041



1	2	3	4	5	6	7	8	9	10	11
326	ул. Крылова, д. 73	1987	1987	8742,7	8742,7	2039 – 2041	2018 – 2020	2024 – 2026	2048 – 2050	2039 – 2041
327	ул. Крылова, д. 75	1985	2007	6829,4	6829,4	2033 – 2035		2042 – 2044	2048 – 2050	2033 – 2035
328	ул. Крылова, д. 77	1985	2007	5718,3	5715,8	2033 – 2035		2024 – 2026	2048 – 2050	2033 – 2035
329	ул. Крылова, д. 77А	2007	2007	4260,5	2792,2	2042 – 2044		2045 – 2047	2048 – 2050	2042 – 2044
330	ул. Крылова, д. 79	1988	1988	8463,4	8460,1	2039 – 2041		2027 – 2029	2048 – 2050	2039 – 2041
331	ул. Крылова, д. 81	1985	2007	10374,4	10374,4	2033 – 2035	2018 – 2020	2042 – 2044	2048 – 2050	2033 – 2035
332	ул. Крылова, д. 82	1984	1984	6230,5	5690,2	2033 – 2035	2018 – 2020	2024 – 2026	2048 – 2050	2033 – 2035
333	ул. Крылова, д. 85	2015	2015	18290,2	18290,2	2042 – 2044	2042 – 2044	2042 – 2044	2048 – 2050	2042 – 2044
334	ул. Крылова, д. 86	1985	2012	8246,5	7385,4	2033 – 2035	2018 – 2020	2033 – 2035	2048 – 2050	2033 – 2035
335	ул. Крылова, д. 88	1988	2010	10134,1	9118,9	2039 – 2041	2018 – 2020	2042 – 2044	2048 – 2050	2039 – 2041
336	ул. Крылова, д. 90	1986	2011	8235,2	7390,6	2036 – 2038	2018 – 2020	2036 – 2038	2048 – 2050	2036 – 2038
337	ул. Крылова, д. 94	1986	1986	5631,1	5605,1	2039 – 2041	2018 – 2020	2024 – 2026	2048 – 2050	2039 – 2041
338	ул. Крылова, д. 96	1999	1999	9438,9	9438,9	2039 – 2041		2030 – 2032	2048 – 2050	2039 – 2041
339	ул. Крылова, д. 98	1995	1995	3365,3	3365,3	2039 – 2041		2027 – 2029	2048 – 2050	2039 – 2041
340	ул. Крылова, д. 100	1995	1994	9859,6	8831,2	2039 – 2041		2045 – 2047	2048 – 2050	2039 – 2041
341	ул. Крылова, д. 102	1998	1998	5401,8	5367,2	2039 – 2041		2030 – 2032	2048 – 2050	2039 – 2041

1	2	3	4	5	6	7	8	9	10	11
342	ул. Крылова, д. 104	2004	2004	3924,4	3417,1	2039 – 2041	2039 – 2041	2030 – 2032	2048 – 2050	2039 – 2041
343	ул. Крылова, д. 106, корп. 1	2000	2000	4325,2	3507,5	2039 – 2041	2039 – 2041	2045 – 2047	2048 – 2050	2039 – 2041
344	ул. Крылова, д. 106, корп. 2	2000	2000	3718,8	3112,5	2039 – 2041		2045 – 2047	2048 – 2050	2039 – 2041
345	ул. Крылова, д. 106, корп. 3	2002	2002	8197,15	6010	2039 – 2041		2030 – 2032	2048 – 2050	2039 – 2041
346	ул. Крылова, д. 106, корп. 4	2004	2004	2582,1	1620,6	2039 – 2041		2030 – 2032	2048 – 2050	2039 – 2041
347	ул. Крылова, д. 112	2007	2007	6976,6	6003,6	2042 – 2044		2045 – 2047	2048 – 2050	2042 – 2044
348	ул. Ленинского Комсомола, д. 3	1979	2011	7403,5	6560,1	2030 – 2032		2024 – 2026	2045 – 2047	2030 – 2032
349	ул. Ленинского Комсомола, д. 9	1966	2010	2419,5	2419,5	2014 – 2017		2024 – 2026	2045 – 2047	2014 – 2017
350	ул. Ленинского Комсомола, д. 11	1971	2011	2598,3	2598,3	2039 – 2041		2014 – 2017	2036 – 2038	2039 – 2041
351	ул. Ленинского Комсомола, д. 13	1972	1972	3325,9	3316,6	2021 – 2023		2024 – 2026	2036 – 2038	2021 – 2023
352	ул. Ленинского Комсомола, д. 15	1972	2009	4370,1	4285,1	2039 – 2041		2018 – 2020	2036 – 2038	2039 – 2041
353	ул. Ленинского Комсомола, д. 16	2016	2016	5052,1	5052,1	2042 – 2044	2042 – 2044	2045 – 2047	2048 – 2050	2042 – 2044
354	ул. Ленинского Комсомола, д. 31	1969	1969	3860,7	3472,6	2018 – 2020		2018 – 2020	2030 – 2032	2018 – 2020
355	ул. Ленинского Комсомола, д. 35	1972	2011	4390,8	4282,7	2039 – 2041		2042 – 2044	2036 – 2038	2039 – 2041
356	ул. Ленинского Комсомола, д. 37	1973	2011	2959,8	2683,4	2021 – 2023		2024 – 2026	2036 – 2038	2021 – 2023
357	ул. Лермонтова, д. 3	1994	1994	4538,8	4538,8	2039 – 2041		2045 – 2047	2048 – 2050	2039 – 2041


1	2	3	4	5	6	7	8	9	10	11
358	ул. Лермонтова, д. 5	2000	2000	3584,5	3584,5	2039 – 2041		2030 – 2032	2048 – 2050	2039 – 2041
359	ул. Лермонтова, д. 6	1979	1979	4380,3	4380,3	2030 – 2032		2024 – 2026	2045 – 2047	2030 – 2032
360	ул. Лермонтова, д. 7	2017	2017	9922,9	6628,1	2042 – 2044	2042 – 2044	2045 – 2047	2048 – 2050	2042 – 2044
361	ул. Лермонтова, д. 8	1980	1980	5198,3	5194	2030 – 2032	2039 – 2041	2024 – 2026	2045 – 2047	2030 – 2032
362	ул. Лермонтова, д. 9	1995	1995	6864,9	6787,8	2039 – 2041	2039 – 2041	2027 – 2029	2048 – 2050	2039 – 2041
363	ул. Лермонтова, д. 10	1979	1979	5605,5	5605,5	2030 – 2032		2024 – 2026	2045 – 2047	2030 – 2032
364	ул. Лермонтова, д. 11	2000	2000	4984,4	4962,4	2039 – 2041		2030 – 2032	2048 – 2050	2039 – 2041
365	ул. Лермонтова, д. 14	1980	1980	5788,8	5778,8	2030 – 2032		2024 – 2026	2045 – 2047	2030 – 2032
366	ул. Лермонтова, д. 16	1981	1981	5288	5234,3	2033 – 2035	2039 – 2041	2024 – 2026	2048 – 2050	2033 – 2035
367	ул. Лермонтова, д. 17	2013	2013	2619,6	2619,6	2042 – 2044		2045 – 2047	2048 – 2050	2042 – 2044
368	ул. Лермонтова, д. 18	2011	2011	16614,3	14632,4	2042 – 2044	2042 – 2044	2045 – 2047	2048 – 2050	2042 – 2044
369	ул. Лермонтова, д. 20	2011	2011	11112,1	11112,1	2042 – 2044		2045 – 2047	2048 – 2050	2042 – 2044
370	ул. Лермонтова, д. 21, корп. 1	2013	2013	15120,5	9539,1	2042 – 2044		2045 – 2047	2048 – 2050	2042 – 2044
371	ул. Лермонтова, д. 25	2012	2012	8010,4	6939,5	2042 – 2044		2045 – 2047	2048 – 2050	2042 – 2044
372	ул. Лермонтова, д. 27	2012	2012	7638,6	5869,4	2042 – 2044		2045 – 2047	2048 – 2050	2042 – 2044
373	ул. Лермонтова, д. 29	2014	2014	8117,1	5859,7	2042 – 2044		2045 – 2047	2048 – 2050	2042 – 2044

1	2	3	4	5	6	7	8	9	10	11
374	ул. Ломоносова, д. 2	1962	2009	1344,4	1344,4	2039 – 2041		2042 – 2044	2045 – 2047	2039 – 2041
375	ул. Ломоносова, д. 8	1961	2009	1263,7	1263,7	2014 – 2017		2042 – 2044	2045 – 2047	2014 – 2017
376	ул. Ломоносова, д. 10	1962	2008	1370,4	1312,1	2014 – 2017		2033 – 2035	2014 – 2017	2014 – 2017
377	ул. Ломоносова, д. 12	1962	2009	1319,3	1319,3	2039 – 2041		2042 – 2044	2045 – 2047	2039 – 2041
378	ул. Ломоносова, д. 14	1962	2010	1274,2	1274,2	2014 – 2017		2042 – 2044	2014 – 2017	2014 – 2017
379	ул. Ломоносова, д. 16, корп. 1	1994	2008	5925,9	5916,2	2039 – 2041		2045 – 2047	2048 – 2050	2039 – 2041
380	ул. Ломоносова, д. 16, корп. 2	1996	1996	2662	2662	2039 – 2041		2045 – 2047	2048 – 2050	2039 – 2041
381	ул. Ломоносова, д. 18	1995	1995	3332,9	3331,2	2039 – 2041		2045 – 2047	2048 – 2050	2039 – 2041
382	ул. Ломоносова, д. 20	1988	2011	2684,63	2684,63	2039 – 2041		2014 – 2017	2048 – 2050	2039 – 2041
383	ул. Ломоносова, д. 22	1993	1993	4565,8	4565,8	2039 – 2041		2045 – 2047	2048 – 2050	2039 – 2041
384	ул. Ломоносова, д. 24	2010	2010	5664,3	4942,7	2042 – 2044	2042 – 2044	2045 – 2047	2048 – 2050	2042 – 2044
385	ул. Ломоносова, д. 24А	2011	2011	5374,3	4967,8	2042 – 2044	2042 – 2044	2045 – 2047	2048 – 2050	2042 – 2044
386	ул. Ломоносова, д. 24Б	2013	2013	5803	5061,9	2042 – 2044		2045 – 2047	2048 – 2050	2042 – 2044
387	ул. Луначарского, д. 26	1985	1985	3889,4	3889,4	2033 – 2035		2024 – 2026	2048 – 2050	2033 – 2035
388	ул. Луначарского, д. 28	1986	1986	4158,3	4158,3	2039 – 2041		2024 – 2026	2048 – 2050	2039 – 2041
389	ул. Луначарского, д. 32	1968	1968	382,8	382,8	2018 – 2020		2042 – 2044	2030 – 2032	2018 – 2020

1	2	3	4	5	6	7	8	9	10	11
390	ул. Луначарского, д. 34	1970	1970	351,6	351,4	2024 – 2026		2024 – 2026	2033 – 2035	2024 – 2026
391	ул. Маршала Жукова, д. 3	1995	2013	7604,1	6771,4	2039 – 2041	2021 – 2023	2027 – 2029	2048 – 2050	2039 – 2041
392	ул. Маршала Жукова, д. 4	1969	1969	1778,4	1778,4	2018 – 2020		2042 – 2044	2030 – 2032	2018 – 2020
393	ул. Маршала Жукова, д. 6	1962	1962	622,6	622,6	2018 – 2020		2018 – 2020	2045 – 2047	2018 – 2020
394	ул. Маршала Жукова, д. 7	1986	2011	4634,4	4463,4	2036 – 2038		2042 – 2044	2048 – 2050	2036 – 2038
395	ул. Маршала Жукова, д. 8	1960	1960	434,2	434,2	2014 – 2017		2018 – 2020	2045 – 2047	2014 – 2017
396	ул. Маршала Жукова, д. 9	1974	1974	2590,2	2590,2	2024 – 2026		2042 – 2044	2045 – 2047	2024 – 2026
397	ул. Маршала Жукова, д. 11	1968	2010	3831,1	3551,2	2039 – 2041		2042 – 2044	2030 – 2032	2039 – 2041
398	ул. Маршала Жукова, д. 12	1958	1958	914,5	889,6	2014 – 2017		2014 – 2017	2014 – 2017	2014 – 2017
399	ул. Маршала Жукова, д. 18	1973	1973	5909	5909	2018 – 2020		2024 – 2026	2036 – 2038	2018 – 2020
400	ул. Маршала Жукова, д. 24	1952	1952	763,2	763,2	2014 – 2017		2014 – 2017	2014 – 2017	2014 – 2017
401	ул. Маршала Жукова, д. 25	1959	2005	423,2	403,8	2014 – 2017		2014 – 2017	2045 – 2047	2014 – 2017
402	ул. Маршала Жукова, д. 26	1954	1954	852,3	682,67	2014 – 2017		2014 – 2017	2014 – 2017	2014 – 2017
403	ул. Маршала Жукова, д. 28	1956	1956	853,3	747,77	2014 – 2017		2014 – 2017	2014 – 2017	2014 – 2017
404	ул. Маршала Жукова, д. 30	1970	1970	3592	3592	2018 – 2020		2018 – 2020	2033 – 2035	2018 – 2020
405	ул. Маршала Жукова, д. 52	1999	1999	936,2	853,5	2039 – 2041		2045 – 2047	2048 – 2050	2039 – 2041

1	2	3	4	5	6	7	8	9	10	11
406	ул. Маршала Жукова, д. 70	1997	2009	3879,5	3879,5	2039 – 2041		2042 – 2044	2039 – 2041	2039 – 2041
407	ул. Маршала Жукова, д. 70А	2008	2008	3336	2522,6	2042 – 2044		2045 – 2047	2048 – 2050	2042 – 2044
408	ул. Маршала Жукова, д. 72	1990	2010	3735,3	3244,7	2039 – 2041	2021 – 2023	2045 – 2047	2048 – 2050	2039 – 2041
409	ул. Маршала Жукова, д. 74	1981	1981	2164,9	2164,9	2033 – 2035		2024 – 2026	2048 – 2050	2033 – 2035
410	ул. Маршала Жукова, д. 74А	1987	2010	3638,4	3180,2	2039 – 2041	2018 – 2020	2024 – 2026	2048 – 2050	2039 – 2041
411	ул. Маршала Жукова, д. 78	1973	1973	3009,4	2798,6	2021 – 2023		2024 – 2026	2036 – 2038	2021 – 2023
412	ул. Маршала Жукова, д. 80	1973	1973	3014,4	2716,4	2021 – 2023		2024 – 2026	2036 – 2038	2021 – 2023
413	ул. Маршала Жукова, д. 82	1989	2010	9193,2	8197,6	2039 – 2041	2021 – 2023	2027 – 2029	2048 – 2050	2039 – 2041
414	ул. Маршала Жукова, д. 84	1984	2007	4081	3662,6	2033 – 2035		2042 – 2044	2048 – 2050	2033 – 2035
415	ул. Маршала Жукова, д. 86	1986	2011	5344,2	5344,2	2039 – 2041		2036 – 2038	2048 – 2050	2039 – 2041
416	ул. Маршала Жукова, д. 86Б	2010	2010	3710,6	3405,3	2042 – 2044		2045 – 2047	2048 – 2050	2042 – 2044
417	ул. Маршала Жукова, д. 88	1975	2007	6564,8	5748,1	2024 – 2026		2042 – 2044	2045 – 2047	2024 – 2026
418	ул. Маршала Жукова, д. 89	2013	2013	32687,4	22088,6	2042 – 2044	2042 – 2044	2045 – 2047	2048 – 2050	2042 – 2044
419	ул. Маршала Жукова, д. 90	1972	2011	4348,2	3557,2	2021 – 2023		2024 – 2026	2036 – 2038	2021 – 2023
420	ул. Маршала Жукова, д. 92	1976	1976	2107,23	2107,23	2024 – 2026		2014 – 2017	2045 – 2047	2024 – 2026
421	ул. Маршала Жукова, д. 94	1977	2011	3203,8	2830	2024 – 2026		2042 – 2044	2045 – 2047	2024 – 2026

1	2	3	4	5	6	7	8	9	10	11
422	ул. Маршала Жукова, д. 96	1977	2007	3184,3	2783,9	2027 – 2029		2024 – 2026	2045 – 2047	2027 – 2029
423	ул. Маршала Жукова, д. 101	1994	2010	2956,83	2632,2	2039 – 2041		2027 – 2029	2048 – 2050	2039 – 2041
424	ул. Минусинская, д. 53	1964	2010	1361,6	1254,1	2014 – 2017		2042 – 2044	2018 – 2020	2014 – 2017
425	ул. Минусинская, д. 55	1965	1965	1046,3	965,6	2014 – 2017		2018 – 2020	2027 – 2029	2014 – 2017
426	ул. Минусинская, д. 59	1974	2008	4413,6	4413,6	2021 – 2023		2042 – 2044	2045 – 2047	2021 – 2023
427	ул. Минусинская, д. 61	1976	1976	4375,5	4375,5	2024 – 2026		2018 – 2020	2045 – 2047	2024 – 2026
428	ул. Мира, д. 134	1978	1978	1210,6	1123,1	2030 – 2032		2024 – 2026	2045 – 2047	2030 – 2032
429	ул. Мичурина, д. 44	1969	1969	366,4	366,4	2018 – 2020		2042 – 2044	2030 – 2032	2018 – 2020
430	ул. Мичурина, д. 44А	1989	1989	1340,6	1340,6	2039 – 2041		2042 – 2044	2048 – 2050	2039 – 2041
431	ул. Мичурина, д. 45	1991	1991	3672,1	3672,1	2039 – 2041		2027 – 2029	2048 – 2050	2039 – 2041
432	ул. Мичурина, д. 46	1989	1989	4999,1	4967,2	2039 – 2041		2027 – 2029	2048 – 2050	2039 – 2041
433	ул. Молодежная, д. 4	2014	2014	1931,9	1613,2	2042 – 2044		2042 – 2043	2048 – 2050	2042 – 2044
434	ул. Молодежная, д. 6	1989	1989	863,9	863,9	2039 – 2041		2027 – 2029	2048 – 2050	2039 – 2041
435	ул. Молодежная, д. 8	1991	1991	1474,1	1474,1	2039 – 2041		2027 – 2029	2048 – 2050	2039 – 2041
436	ул. Молодежная, д. 10	1993	1993	1507,7	1507,7	2039 – 2041		2027 – 2029	2048 – 2050	2039 – 2041
437	ул. Некрасова, д. 1	1985	2011	14708,6	12805,4	2033 – 2035	2018 – 2020	2024 – 2026	2048 – 2050	2033 – 2035



1	2	3	4	5	6	7	8	9	10	11
438	ул. Некрасова, д. 4	1973	1973	3415,8	3412,3	2039 – 2041		2014 – 2017	2036 – 2038	2039 – 2041
439	ул. Некрасова, д. 6	1969	2010	3497,3	3493,29	2024 – 2026		2014 – 2017	2030 – 2032	2024 – 2026
440	ул. Некрасова, д. 8	2007	2008	20306,7	20306,7	2042 – 2044	2042 – 2044	2045 – 2047	2048 – 2050	2042 – 2044
441	ул. Некрасова, д. 12	1994	1994	4721,2	4240,9	2039 – 2041	2021 – 2023	2027 – 2029	2048 – 2050	2039 – 2041
442	ул. Некрасова, д. 12, корд. 1	2000	2013	8260,4	7392,3	2039 – 2041	2039 – 2041	2030 – 2032	2048 – 2050	2039 – 2041
443	ул. Некрасова, д. 18	2016	2016	11169,5	9733,7	2042 – 2044	2042 – 2044	2045 – 2047	2048 – 2050	2042 – 2044
444	ул. Некрасова, д. 21	1997	2001	3978,9	3978,9	2039 – 2041	2039 – 2041	2030 – 2032	2048 – 2050	2039 – 2041
445	ул. Некрасова, д. 22	2001	2001	6463,8	5727,8	2039 – 2041	2042 – 2044	2045 – 2047	2048 – 2050	2039 – 2041
446	ул. Некрасова, д. 22А	2007	2007	4172,7	4172,7	2042 – 2044	2042 – 2044	2045 – 2047	2048 – 2050	2042 – 2044
447	ул. Некрасова, д. 22Б	2006	2006	4677,4	3435,3	2039 – 2041	2039 – 2041	2045 – 2047	2048 – 2050	2039 – 2041
448	ул. Некрасова, д. 22В	2006	2006	4570,4	3788,8	2039 – 2041	2039 – 2041	2045 – 2047	2048 – 2050	2039 – 2041
449	ул. Некрасова, д. 23	1995	1995	9158	5631,6	2039 – 2041		2027 – 2029	2048 – 2050	2039 – 2041
450	ул. Некрасова, д. 23А	2003	2003	7226,4	7133,2	2039 – 2041	2039 – 2041	2045 – 2047	2048 – 2050	2039 – 2041
451	ул. Некрасова, д. 23Б	2015	2015	11424,2	9347,8	2042 – 2044	2042 – 2044	2045 – 2047	2048 – 2050	2042 – 2044
452	ул. Некрасова, д. 24	1989	1989	4093	3770,5	2039 – 2041		2027 – 2029	2048 – 2050	2039 – 2041
453	ул. Некрасова, д. 24А	1994	1994	18212,5	16342	2039 – 2041	2021 – 2023	2027 – 2029	2048 – 2050	2039 – 2041

1	2	3	4	5	6	7	8	9	10	11
454	ул. Некрасова, д. 24Б	1997	2013	4484,9	4484,9	2039 – 2041		2045 – 2047	2048 – 2050	2039 – 2041
455	ул. Некрасова, д. 25	1991	1991	13483,9	12089,9	2039 – 2041	2021 – 2023	2027 – 2029	2048 – 2050	2039 – 2041
456	ул. Некрасова, д. 26	1987	1987	12070,4	12070,4	2039 – 2041	2018 – 2020	2042 – 2044	2048 – 2050	2039 – 2041
457	ул. Некрасова, д. 26А	2001	2001	3663,6	3109,7	2039 – 2041	2039 – 2041	2045 – 2047	2048 – 2050	2039 – 2041
458	ул. Некрасова, д. 27	1997	1997	5338,1	4834,7	2039 – 2041		2027 – 2029	2048 – 2050	2039 – 2041
459	ул. Некрасова, д. 28	1990	2012	3268,9	3268,9	2039 – 2041		2027 – 2029	2048 – 2050	2039 – 2041
460	ул. Некрасова, д. 30	1989	2010	3091,5	3091,5	2039 – 2041		2042 – 2044	2048 – 2050	2039 – 2041
461	ул. Некрасова, д. 32	1990	1990	4286,6	3845	2039 – 2041	2021 – 2023	2027 – 2029	2048 – 2050	2039 – 2041
462	ул. Некрасова, д. 34	1993	1993	2408,8	2 408,80	2039 – 2041	2021 – 2023	2027 – 2029	2048 – 2050	2039 – 2041
463	ул. Некрасова, д. 37	2017	2017	4811,0	3002,0	2042 – 2044	2042 – 2044	2045 – 2047	2048 – 2050	2042 – 2044
464	ул. Некрасова, д. 39	2016	2016	25301,8	25301,8	2042 – 2044	2042 – 2044	2045 – 2047	2048 – 2050	2042 – 2044
465	ул. Некрасова, д. 41	2016	2016	17640,6	16300,1	2042 – 2044	2042 – 2044	2045 – 2047	2048 – 2050	2042 – 2044
466	ул. Некрасова, д. 45	2017	2017	33952,9	22605,8	2042 – 2044	2042 – 2044	2045 – 2047	2048 – 2050	2042 – 2044
467	ул. Островского, д. 12	1953	1953	461,1	341,6	2014 – 2017		2014 – 2017	2014 – 2017	2014 – 2017
468	ул. Островского, д. 18	1964	1964	2342,4	1749,64	2018 – 2020		2014 – 2017	2021 – 2023	2018 – 2020
469	ул. Островского, д. 19	1988	1988	4835,2	4835,2	2039 – 2041		2024 – 2026	2048 – 2050	2039 – 2041

1	2	3	4	5	6	7	8	9	10	11
470	ул. Островского, д. 20	1964	1964	2127,7	1974,7	2014 – 2017		2018 – 2020	2021 – 2023	2014 – 2017
471	ул. Островского, д. 22	1963	1963	1994,6	1754,3	2014 – 2017		2014 – 2017	2021 – 2023	2014 – 2017
472	ул. Островского, д. 24	1963	1963	2063,3	2063,3	2014 – 2017		2014 – 2017	2021 – 2023	2014 – 2017
473	ул. Павших Коммунаров, д. 90	1962	1962	1380,7	1270,5	2014 – 2017		2014 – 2017	2014 – 2017	2014 – 2017
474	ул. Павших Коммунаров, д. 94	1962	2007	1840,5	1840,5	2014 – 2017		2042 – 2044	2014 – 2017	2014 – 2017
475	ул. Павших Коммунаров, д. 96	1961	1988	1834,6	1834,6	2014 – 2017		2042 – 2044	2014 – 2017	2014 – 2017
476	ул. Павших Коммунаров, д. 98	1964	2009	1589,8	1546,2	2014 – 2017		2042 – 2044	2021 – 2023	2014 – 2017
477	ул. Пирятинская, д. 01	1991	1991	4419,8	4419,8	2039 – 2041		2042 – 2044	2048 – 2050	2039 – 2041
478	ул. Пирятинская, д. 1	1970	1970	3937,4	3937,4	2030 – 2032		2033 – 2035	2014 – 2017	2030 – 2032
479	ул. Пирятинская, д. 03	1989	1989	3248,8	3246,72	2039 – 2041		2042 – 2044	2048 – 2050	2039 – 2041
480	ул. Пирятинская, д. 3	1972	1972	2908,8	2603,7	2021 – 2023		2018 – 2020	2036 – 2038	2021 – 2023
481	ул. Пирятинская, д. 3А	1985	1985	2804,2	2804,2	2033 – 2035		2024 – 2026	2048 – 2050	2033 – 2035
482	ул. Пирятинская, д. 3Б	1992	1992	2753,1	2750,1	2039 – 2041		2027 – 2029	2048 – 2050	2039 – 2041
483	ул. Пирятинская, д. 4	1963	2011	2079,1	2079,1	2014 – 2017		2042 – 2044	2045 – 2047	2014 – 2017
484	ул. Пирятинская, д. 05	1988	2011	3303,7	3300,89	2039 – 2041		2027 – 2029	2048 – 2050	2039 – 2041
485	ул. Пирятинская, д. 6	1970	2010	2618,1	2617,4	2024 – 2026		2042 – 2044	2033 – 2035	2024 – 2026


1	2	3	4	5	6	7	8	9	10	11
486	ул. Пирытинская, д. 7	1974	1974	4950,1	4526,6	2021 – 2023		2018 – 2020	2045 – 2047	2021 – 2023
487	ул. Пирытинская, д. 9	1970	1970	3324,8	3324,8	2021 – 2023		2018 – 2020	2033 – 2035	2021 – 2023
488	ул. Пирытинская, д. 13	1970	1970	3633,3	3235,5	2027 – 2029		2024 – 2026	2033 – 2035	2027 – 2029
489	ул. Пирытинская, д. 14	1970	2011	4546,2	4546,2	2039 – 2041		2014 – 2017	2045 – 2047	2039 – 2041
490	ул. Пирытинская, д. 15	1977	1977	4807,2	4359,2	2027 – 2029		2024 – 2026	2045 – 2047	2027 – 2029
491	ул. Пирытинская, д. 16	1964	1964	2036,4	2036,4	2039 – 2041		2014 – 2017	2021 – 2023	2039 – 2041
492	ул. Пирытинская, д. 17	1979	1979	4801,2	4364,2	2030 – 2032		2024 – 2026	2045 – 2047	2030 – 2032
493	ул. Пирытинская, д. 17А	1986	1986	5321,9	4756,2	2036 – 2038		2024 – 2026	2048 – 2050	2036 – 2038
494	ул. Пирытинская, д. 18	1973	2010	4822,8	4822,8	2030 – 2032		2014 – 2017	2036 – 2038	2030 – 2032
495	ул. Пирытинская, д. 19	1976	1976	4828	4322	2027 – 2029		2024 – 2026	2045 – 2047	2027 – 2029
496	ул. Пирытинская, д. 19А	1993	1993	3519,4	3184,2	2039 – 2041		2027 – 2029	2048 – 2050	2039 – 2041
497	ул. Пирытинская, д. 19Г	2011	2011	5837,7	5837,7	2042 – 2044		2045 – 2047	2048 – 2050	2042 – 2044
498	ул. Пирытинская, д. 21	1982	1982	4839	4387,8	2033 – 2035		2024 – 2026	2048 – 2050	2033 – 2035
499	ул. Пирытинская, д. 21А	1988	1988	5316,5	4707,3	2039 – 2041		2024 – 2026	2048 – 2050	2039 – 2041
500	ул. Пирытинская, д. 21Б	1997	1997	4307,5	3914,6	2039 – 2041		2030 – 2032	2048 – 2050	2039 – 2041
501	ул. Пирытинская, д. 21В	1999	1999	4278,6	3888,4	2039 – 2041		2030 – 2032	2048 – 2050	2039 – 2041

1	2	3	4	5	6	7	8	9	10	11
502	ул. Пирыгинская, д. 21Г	2009	2009	6084,1	4576,9	2042 – 2044		2045 – 2047	2048 – 2050	2042 – 2044
503	ул. Пирыгинская, д. 22	1975	2011	4196,2	4196,2	2024 – 2026		2042 – 2044	2045 – 2047	2024 – 2026
504	ул. Пирыгинская, д. 23	1970	1970	4842,5	4425,1	2027 – 2029		2024 – 2026	2033 – 2035	2027 – 2029
505	ул. Пирыгинская, д. 23А	2013	2013	4172,8	4172,8	2042 – 2044		2045 – 2047	2048 – 2050	2042 – 2044
506	ул. Пирыгинская, д. 25	1971	1971	4859,7	4392,3	2027 – 2029		2024 – 2026	2036 – 2038	2027 – 2029
507	ул. Пирыгинская, д. 29	1972	1972	4395,1	4394,3	2027 – 2029		2024 – 2026	2036 – 2038	2027 – 2029
508	ул. Пирыгинская, д. 30	1980	2000	4900,6	4900	2030 – 2032		2021 – 2023	2045 – 2047	2030 – 2032
509	ул. Пирыгинская, д. 31	1968	1986	3804,1	1664,7	2030 – 2032		2042 – 2044	2045 – 2047	2030 – 2032
510	ул. Пирыгинская, д. 38	1981	1981	5265,2	5265,2	2018 – 2020		2027 – 2029	2048 – 2050	2018 – 2020
511	ул. Портовая, д. 59	1994	1994	2249,3	2249,3	2039 – 2041		2027 – 2029	2048 – 2050	2039 – 2041
512	ул. Пушкина, д. 1	1981	1981	10612,2	10390,6	2033 – 2035	2039 – 2041	2042 – 2044	2048 – 2050	2033 – 2035
513	ул. Пушкина, д. 3	2016	2016	10471,0	8602,6	2042 – 2044	2042 – 2044	2045 – 2047	2048 – 2050	2042 – 2044
514	ул. Пушкина, д. 19	2007	2011	7892	6385,7	2042 – 2044		2045 – 2047	2048 – 2050	2042 – 2044
515	ул. Пушкина, д. 21	1986	1986	4657,8	4657,8	2039 – 2041		2036 – 2038	2039 – 2041	2039 – 2041
516	ул. Пушкина, д. 23	1979	1979	4412,2	4412,2	2039 – 2041		2024 – 2026	2045 – 2047	2039 – 2041
517	ул. Пушкина, д. 25	1985	1985	10893,8	10893,8	2033 – 2035	2018 – 2020	2042 – 2044	2039 – 2041	2033 – 2035

1	2	3	4	5	6	7	8	9	10	11
518	ул. Пушкина, д. 32	1961	2000	1249,5	1249,5	2014 – 2017		2042 – 2044	2045 – 2047	2014 – 2017
519	ул. Пушкина, д. 36	1966	1966	1656,2	1656,2	2018 – 2020		2045 – 2047	2027 – 2029	2018 – 2020
520	ул. Пушкина, д. 38	2002	2002	3062,9	2900,5	2039 – 2041	2039 – 2041	2030 – 2032	2048 – 2050	2039 – 2041
521	ул. Пушкина, д. 40	1999	1999	1846,6	1692,2	2030 – 2032	2027 – 2029	2030 – 2032	2048 – 2050	2030 – 2032
522	ул. Пушкина, д. 42	1996	1996	2287,4	2109,5	2039 – 2041	2039 – 2041	2027 – 2029	2048 – 2050	2039 – 2041
523	ул. Пушкина, д. 44	1997	1997	5045,4	4639,8	2039 – 2041		2030 – 2032	2048 – 2050	2039 – 2041
524	ул. Пушкина, д. 46	1974	2002	6667	5665,4	2021 – 2023		2042 – 2044	2045 – 2047	2021 – 2023
525	ул. Пушкина, д. 50	1965	1965	3502,0	3451,5	2018 – 2020		2018 – 2020	2027 – 2029	2018 – 2020
526	ул. Пушкина, д. 52	1969	1969	2675,8	2486,8	2018 – 2020		2014 – 2017	2030 – 2032	2018 – 2020
527	ул. Пушкина, д. 54	1970	1970	5622,3	5622,3	2021 – 2023		2018 – 2020	2033 – 2035	2021 – 2023
528	ул. Пушкина, д. 54Б	2009	2009	6000	5604,9	2042 – 2044	2042 – 2044	2045 – 2047	2048 – 2050	2042 – 2044
529	ул. Пушкина, д. 56А	1988	1988	4138,4	3532	2039 – 2041	2021 – 2023	2024 – 2026	2048 – 2050	2039 – 2041
530	ул. Пушкина, д. 56Б	1995	2007	5727	5578,8	2039 – 2041		2045 – 2047	2048 – 2050	2039 – 2041
531	ул. Пушкина, д. 58	1969	2007	4895,8	4586	2018 – 2020		2042 – 2044	2030 – 2032	2018 – 2020
532	ул. Пушкина, д. 66	2008	2008	1799,9	1799,9	2042 – 2044	2042 – 2044	2045 – 2047	2048 – 2050	2042 – 2044
533	ул. Пушкина, д. 67	1994	1994	3687,1	3687,1	2039 – 2041		2027 – 2029	2048 – 2050	2039 – 2041

Генеральный директор
Иванов И.И.
С.И.И.И.

1	2	3	4	5	6	7	8	9	10	11
534	ул. Пушкина, д. 68	1966	2011	2794,5	2794,5	2018 – 2020		2018 – 2020	2027 – 2029	2018 – 2020
535	ул. Пушкина, д. 80	1965	2011	2487,2	2487,2	2018 – 2020		2018 – 2020	2027 – 2029	2018 – 2020
536	ул. Пушкина, д. 82	1966	2011	1622	1622	2018 – 2020		2030 – 2032	2027 – 2029	2018 – 2020
537	ул. Пушкина, д. 91	1973	1973	4858,8	4405,1	2021 – 2023		2024 – 2026	2036 – 2038	2021 – 2023
538	ул. Пушкина, д. 96	1973	2011	6602,8	6602,8	2021 – 2023		2042 – 2044	2036 – 2038	2021 – 2023
539	ул. Пушкина, д. 97	1971	2010	2989,2	2822,5	2021 – 2023		2024 – 2026	2036 – 2038	2021 – 2023
540	ул. Пушкина, д. 98	1975	1975	2470,0	2198,68	2024 – 2026		2018 – 2020	2045 – 2047	2024 – 2026
541	ул. Пушкина, д. 100	1977	2008	14763	10009,5	2030 – 2032	2039 – 2041	2042 – 2044	2045 – 2047	2030 – 2032
542	ул. Пушкина, д. 113	1971	2011	2701	2104	2030 – 2032		2018 – 2020	2014 – 2017	2030 – 2032
543	ул. Пушкина, д. 113А	1996	1996	2246	2145,6	2039 – 2041		2045 – 2047	2048 – 2050	2039 – 2041
544	ул. Пушкина, д. 115	1973	1973	4670,2	4568,3	2021 – 2023		2024 – 2026	2036 – 2038	2021 – 2023
545	ул. Пушкина, д. 117	1994	2010	4862,5	4862,5	2039 – 2041	2021 – 2023	2045 – 2047	2048 – 2050	2039 – 2041
546	ул. Пушкина, д. 118	1968	1968	2223,4	2223,4	2014 – 2017		2014 – 2017	2030 – 2032	2014 – 2017
547	ул. Пушкина, д. 120	1966	1966	1989,1	1989,1	2014 – 2017		2014 – 2017	2027 – 2029	2014 – 2017
548	ул. Пушкина, д. 122	1970	1970	3410,8	3150,9	2021 – 2023		2014 – 2017	2033 – 2035	2021 – 2023
549	ул. Пушкина, д. 123	1977	1977	7391,4	6888,9	2027 – 2029	2039 – 2041	2024 – 2026	2045 – 2047	2027 – 2029



1	2	3	4	5	6	7	8	9	10	11
550	ул. Пушкина, д. 124	1970	1970	2976,8	2976,8	2018 – 2020		2018 – 2020	2033 – 2035	2018 – 2020
551	ул. Пушкина, д. 126	1969	1969	1937,3	1937,3	2014 – 2017		2014 – 2017	2030 – 2032	2014 – 2017
552	ул. Пушкина, д. 137	1955	2010	1485,4	1369,4	2014 – 2017		2014 – 2017	2042 – 2044	2014 – 2017
553	ул. Пушкина, д. 145	1959	1958	674,6	668,9	2014 – 2017		2014 – 2017	2014 – 2017	2014 – 2017
554	ул. Пушкина, д. 154	1991	2007	4320,9	3904,1	2039 – 2041		2027 – 2029	2048 – 2050	2039 – 2041
555	ул. Пушкина, д. 155	1984	1984	6244,7	6119	2033 – 2035		2024 – 2026	2048 – 2050	2033 – 2035
556	ул. Пушкина, д. 156	1992	2007	4286,3	3876,7	2039 – 2041		2027 – 2029	2048 – 2050	2039 – 2041
557	ул. Пушкина, д. 160	1976	2011	6380,7	6029,6	2024 – 2026		2042 – 2044	2045 – 2047	2024 – 2026
558	ул. Пушкина, д. 164	1978	2007	4909,7	4456,8	2030 – 2032		2024 – 2026	2045 – 2047	2030 – 2032
559	ул. Пушкина, д. 166	1979	2007	6235,2	5654,7	2030 – 2032		2042 – 2044	2045 – 2047	2030 – 2032
560	ул. Пушкина, д. 168	1983	2007	4882,3	4442,6	2039 – 2041		2024 – 2026	2048 – 2050	2039 – 2041
561	ул. Пушкина, д. 170	1975	2010	6469,6	6048,3	2024 – 2026		2018 – 2020	2045 – 2047	2024 – 2026
562	ул. Пушкина, д. 176	1959	2005	1483,4	1285,6	2014 – 2017		2014 – 2017	2045 – 2047	2014 – 2017
563	ул. Пушкина, д. 182	1970	2007	2769,8	2581,3	2014 – 2017		2042 – 2044	2033 – 2035	2014 – 2017
564	ул. Пушкина, д. 184	1980	2005	781,6	455,3	2030 – 2032		2042 – 2044	2045 – 2047	2030 – 2032
565	ул. Пушкина, д. 186	1954	1954	759,4	613	2014 – 2017		2014 – 2017	2014 – 2017	2014 – 2017


1	2	3	4	5	6	7	8	9	10	11
566	ул. Пушкина, д. 188	1954	1954	766,3	597,1	2014 – 2017		2014 – 2017	2014 – 2017	2014 – 2017
567	ул. Пушкина, д. 193	1970	2011	3383,9	2789,8	2018 – 2020		2018 – 2020	2033 – 2035	2018 – 2020
568	ул. Пушкина, д. 195	1968	2011	3433,1	3190,4	2018 – 2020		2018 – 2020	2030 – 2032	2018 – 2020
569	ул. Пушкина, д. 199	1985	1985	4475,1	3774	2033 – 2035		2024 – 2026	2048 – 2050	2033 – 2035
570	ул. Пушкина, д. 199А	1966	2007	2714,9	2508,3	2024 – 2026		2027 – 2029	2027 – 2029	2024 – 2026
571	ул. Пушкина, д. 199Б	1994	1994	10627,3	8701,3	2039 – 2041	2021 – 2023	2045 – 2047	2048 – 2050	2039 – 2041
572	ул. Пушкина, д. 215	1960	2004	858	712,2	2014 – 2017		2042 – 2044	2045 – 2047	2014 – 2017
573	ул. Рыбацкая, д. 21	1979	1979	5004,6	5004,6	2030 – 2032		2042 – 2044	2045 – 2047	2030 – 2032
574	ул. Рыбацкая, д. 21А	1990	1990	1739	1739	2039 – 2041		2042 – 2044	2048 – 2050	2039 – 2041
575	ул. Рыбацкая, д. 23	1980	1980	5687,2	5687,2	2030 – 2032		2042 – 2044	2045 – 2047	2030 – 2032
576	ул. Советская, д. 30	1962	2011	1373,2	1373,2	2014 – 2017		2014 – 2017	2014 – 2017	2014 – 2017
577	ул. Советская, д. 32	1962	2011	2610,8	2562,5	2014 – 2017		2042 – 2044	2014 – 2017	2014 – 2017
578	ул. Советская, д. 34	1962	2011	1275,6	1275,6	2014 – 2017		2014 – 2017	2014 – 2017	2014 – 2017
579	ул. Советская, д. 36	1963	2011	2612,2	2561,6	2014 – 2017		2042 – 2044	2014 – 2017	2014 – 2017
580	ул. Советская, д. 38	1963	2011	1280,6	1280,6	2014 – 2017		2014 – 2017	2018 – 2020	2018 – 2020
581	ул. Советская, д. 40	1965	2011	2753,7	2520	2018 – 2020		2042 – 2044	2027 – 2029	2018 – 2020

1	2	3	4	5	6	7	8	9	10	11
582	ул. Советская, д. 42	1965	2011	1340,2	1037,5	2018 – 2020		2018 – 2020	2027 – 2029	2018 – 2020
583	ул. Советская, д. 44	1975	1975	4320,6	4009,3	2024 – 2026		2014 – 2017	2045 – 2047	2024 – 2026
584	ул. Советская, д. 46	1993	1993	5286,1	3227,7	2039 – 2041	2021 – 2023	2045 – 2047	2039 – 2041	2039 – 2041
585	ул. Советская, д. 47	1968	2011	4074,1	3735,9	2018 – 2020		2024 – 2026	2030 – 2032	2018 – 2020
586	ул. Советская, д. 48	2006	2003	15150	12287,1	2039 – 2041	2030 – 2032	2045 – 2047	2039 – 2041	2039 – 2041
587	ул. Советская, д. 49	1968	2011	4059,9	3726,1	2018 – 2020		2024 – 2026	2030 – 2032	2018 – 2020
588	ул. Советская, д. 90	1997	2001	3515,6	3515,6	2039 – 2041	2039 – 2041	2030 – 2032	2039 – 2041	2039 – 2041
589	ул. Советская, д. 113	1991	1991	13373	12027	2039 – 2041	2021 – 2023	2042 – 2044	2048 – 2050	2039 – 2041
590	ул. Советская, д. 115	1980	2010	4791,3	4353,2	2030 – 2032		2024 – 2026	2045 – 2047	2030 – 2032
591	ул. Советская, д. 117	1981	2010	4791,3	4354,7	2033 – 2035		2024 – 2026	2048 – 2050	2033 – 2035
592	ул. Советская, д. 119	1970	2010	4878,8	4306,1	2030 – 2032		2021 – 2023	2045 – 2047	2030 – 2032
593	ул. Советская, д. 121	1987	2007	3601	3248,3	2039 – 2041		2024 – 2026	2048 – 2050	2039 – 2041
594	ул. Советская, д. 125	1982	2010	6301,8	5652,5	2033 – 2035		2024 – 2026	2048 – 2050	2033 – 2035
595	ул. Советская, д. 136	1990	1990	11347,9	11347,9	2039 – 2041	2021 – 2023	2027 – 2029	2048 – 2050	2039 – 2041
596	ул. Советская, д. 164	1969	1969	416,6	377,2	2018 – 2020		2018 – 2020	2030 – 2032	2018 – 2020
597	ул. Советская, д. 166	1967	1967	436,6	397,2	2018 – 2020		2018 – 2020	2027 – 2029	2018 – 2020

1	2	3	4	5	6	7	8	9	10	11
598	ул. Советская, д. 167	1972	1972	3929,5	3924,12	2024 – 2026		2024 – 2026	2045 – 2047	2024 – 2026
599	ул. Советская, д. 168	1982	1982	1569,4	1444	2033 – 2035		2024 – 2026	2039 – 2041	2033 – 2035
600	ул. Советская, д. 169	1967	1967	3394,8	3215,9	2014 – 2017		2014 – 2017	2027 – 2029	2014 – 2017
601	ул. Советская, д. 169А	2007	2007	2263,1	2041,1	2042 – 2044		2045 – 2047	2042 – 2044	2042 – 2044
602	ул. Советская, д. 171	1968	1968	3249,6	3138,19	2014 – 2017		2014 – 2017	2030 – 2032	2014 – 2017
603	ул. Советская, д. 177	1969	2010	3844,9	3655,48	2014 – 2017		2042 – 2044	2030 – 2032	2014 – 2017
604	ул. Совхозная, д. 51	1971	1971	371,1	346,1	2039 – 2041		2014 – 2017	2014 – 2017	2039 – 2041
605	ул. Совхозная, д. 53	1970	1970	366,1	338,2	2014 – 2017		2014 – 2017	2014 – 2017	2014 – 2017
606	ул. Совхозная, д. 55	1968	1968	364,3	336,2	2014 – 2017		2014 – 2017	2014 – 2017	2014 – 2017
607	ул. Совхозная, д. 57	1968	1968	365,9	339,3	2014 – 2017		2014 – 2017	2014 – 2017	2014 – 2017
608	ул. Совхозная, д. 61	1972	1972	952,3	912,7	2030 – 2032		2018 – 2020	2045 – 2047	2030 – 2032
609	ул. Совхозная, д. 63	1970	1970	954,8	895,7	2018 – 2020		2018 – 2020	2045 – 2047	2014 – 2017
610	ул. Согринская, д. 12А	1968	1968	737,7	714,1	2018 – 2020		2024 – 2026	2045 – 2047	2018 – 2020
611	ул. Согринская, д. 59	1981	1981	1828,8	1828,8	2033 – 2035		2024 – 2026	2048 – 2050	2033 – 2035
612	ул. Согринская, д. 61	1974	1974	1107	1107	2027 – 2029		2024 – 2026	2039 – 2041	2027 – 2029
613	ул. Согринская, д. 63	1975	1975	1102,6	1101,6	2027 – 2029		2024 – 2026	2039 – 2041	2027 – 2029

1	2	3	4	5	6	7	8	9	10	11
614	ул. Согринская, д. 67	1968	1968	399,9	399,9	2018 – 2020		2024 – 2026	2030 – 2032	2018 – 2020
615	ул. Согринская, д. 69	1970	1970	581,7	581,7	2027 – 2029		2024 – 2026	2033 – 2035	2027 – 2029
616	ул. Согринская, д. 71	1970	1970	589,5	560,9	2027 – 2029		2024 – 2026	2033 – 2035	2027 – 2029
617	ул. Согринская, д. 116	1974	2010	3182,2	3182,2	2027 – 2029		2024 – 2026	2045 – 2047	2027 – 2029
618	ул. Согринская, д. 118	1964	1964	470,6	470,6	2018 – 2020		2042 – 2044	2021 – 2023	2018 – 2020
619	ул. Согринская, д. 120	1964	1964	452,5	450,5	2033 – 2035		2042 – 2044	2045 – 2047	2033 – 2035
620	ул. Согринская, д. 122	1964	1964	453	453	2018 – 2020		2042 – 2044	2021 – 2023	2018 – 2020
621	ул. Согринская, д. 126	1987	1987	5701	5701	2039 – 2041		2024 – 2026	2048 – 2050	2039 – 2041
622	ул. Стофато, д. 2	1989	1989	4757,8	4157,2	2039 – 2041		2027 – 2029	2048 – 2050	2039 – 2041
623	ул. Стофато, д. 3	2013	2013	2556,7	1895,5	2042 – 2044		2045 – 2047	2048 – 2050	2042 – 2044
624	ул. Стофато, д. 4	1995	1995	24875,5	10191,7	2039 – 2041		2045 – 2047	2048 – 2050	2039 – 2041
625	ул. Стофато, д. 5В	2009	2009	4636,5	3683,7	2042 – 2044	2042 – 2044	2045 – 2047	2048 – 2050	2042 – 2044
626	ул. Стофато, д. 5Д	2012	2012	18243,5	18243,5	2042 – 2044	2042 – 2044	2045 – 2047	2048 – 2050	2042 – 2044
627	ул. Стофато, д. 6	1996	1996	4296,2	4296,2	2039 – 2041		2045 – 2047	2048 – 2050	2039 – 2041
628	ул. Стофато, д. 6А	2006	2006	3313,4	3001,4	2039 – 2041		2045 – 2047	2048 – 2050	2039 – 2041
629	ул. Стофато, д. 7	1998	1998	2853	2852	2039 – 2041		2030 – 2032	2048 – 2050	2039 – 2041

1	2	3	4	5	6	7	8	9	10	11
630	ул. Стофато, д. 9	1995	1995	6447,3	6128,5	2039 – 2041		2045 – 2047	2048 – 2050	2039 – 2041
631	ул. Стофато, д. 10	1996	1996	6504,8	6467,8	2039 – 2041		2045 – 2047	2048 – 2050	2039 – 2041
632	ул. Стофато, д. 12А	2015	2015	11954,4	11954,4	2042 – 2044	2042 – 2044	2045 – 2047	2048 – 2050	2042 – 2044
633	ул. Стофато, д. 14	2010	2010	6979,2	6760,6	2042 – 2044		2045 – 2047	2048 – 2050	2042 – 2044
634	ул. Стофато, д. 14А	2009	2009	3948,5	3635,6	2042 – 2044		2045 – 2047	2048 – 2050	2042 – 2044
635	ул. Стофато, д. 16	2004	2004	8296,99	8267,2	2039 – 2041	2039 – 2041	2045 – 2047	2048 – 2050	2039 – 2041
636	ул. Стофато, д. 20	1996	1996	4563,9	4492,4	2039 – 2041		2027 – 2029	2048 – 2050	2039 – 2041
637	ул. Тараса Шевченко, д. 57	1972	1972	5424	3313,82	2021 – 2023		2024 – 2026	2036 – 2038	2021 – 2023
638	ул. Тараса Шевченко, д. 58	1975	1975	4829,1	4381,8	2024 – 2026		2021 – 2023	2045 – 2047	2024 – 2026
639	ул. Тараса Шевченко, д. 60	1969	2008	3433,6	3433,6	2018 – 2020		2042 – 2044	2030 – 2032	2018 – 2020
640	ул. Тараса Шевченко, д. 64	1968	1968	3456,8	3456,8	2018 – 2020		2018 – 2020	2033 – 2035	2018 – 2020
641	ул. Тараса Шевченко, д. 66	1972	1972	2812,1	2672,7	2014 – 2017		2024 – 2026	2036 – 2038	2014 – 2017
642	ул. Тараса Шевченко, д. 68	1973	1973	5721,1	5667,9	2024 – 2026		2042 – 2044	2036 – 2038	2024 – 2026
643	ул. Тараса Шевченко, д. 72	1972	2002	4836,1	4387,4	2021 – 2023		2042 – 2044	2036 – 2038	2021 – 2023
644	ул. Тараса Шевченко, д. 84	1959	1959	793,6	751,6	2014 – 2017		2014 – 2017	2014 – 2017	2014 – 2017
645	ул. Тараса Шевченко, д. 88	1959	1959	1251,1	1173,9	2014 – 2017		2014 – 2017	2014 – 2017	2014 – 2017



1	2	3	4	5	6	7	8	9	10	11
646	ул. Тельмана, д. 83	1991	2012	5887,7	5757	2039 – 2041		2042 – 2044	2048 – 2050	2039 – 2041
647	ул. Тельмана, д. 84	1977	2013	2691,9	2689,6	2030 – 2032		2024 – 2026	2045 – 2047	2030 – 2032
648	ул. Тельмана, д. 87	1981	1981	4887,4	4437,3	2033 – 2035		2024 – 2026	2048 – 2050	2033 – 2035
649	ул. Тельмана, д. 91	1986	1986	4471,3	4471,3	2036 – 2038		2024 – 2026	2048 – 2050	2036 – 2038
650	ул. Тельмана, д. 94	1986	2007	2372,6	2372,5	2036 – 2038	2018 – 2020	2014 – 2017	2048 – 2050	2036 – 2038
651	ул. Тельмана, д. 96	1978	1978	5677,5	5677,5	2030 – 2032		2042 – 2044	2045 – 2047	2030 – 2032
652	ул. Тельмана, д. 96А	1982	2012	2743,5	2685,7	2033 – 2035		2024 – 2026	2048 – 2050	2033 – 2035
653	ул. Тельмана, д. 98А	1988	2011	4542,7	4542,7	2039 – 2041		2042 – 2044	2048 – 2050	2039 – 2041
654	ул. Тельмана, д. 143	1989	2009	6959,1	6946,3	2039 – 2041		2042 – 2044	2048 – 2050	2039 – 2041
655	ул. Торговая, д. 1	1992	1992	12921	12089,3	2039 – 2041	2021 – 2023	2027 – 2029	2048 – 2050	2039 – 2041
656	ул. Торговая, д. 2, корп. 1	1988	1988	3330,4	3212,18	2039 – 2041		2024 – 2026	2048 – 2050	2039 – 2041
657	ул. Торговая, д. 2, корп. 2	1988	1988	3658,9	3319,67	2039 – 2041		2024 – 2026	2048 – 2050	2039 – 2041
658	ул. Торговая, д. 2А	2013	2013	5161,6	4503,5	2042 – 2044		2045 – 2047	2048 – 2050	2042 – 2044
659	ул. Торговая, д. 4	1988	1988	3599,1	3294,91	2039 – 2041		2014 – 2017	2048 – 2050	2039 – 2041
660	ул. Торговая, д. 4Б	2004	2004	4451,5	4451,5	2039 – 2041	2039 – 2041	2045 – 2047	2048 – 2050	2039 – 2041
661	ул. Торговая, д. 6	1979	1979	3290,5	3241,41	2030 – 2032		2024 – 2026	2045 – 2047	2030 – 2032

	2	3	4	5	6	7	8	9	10	11
662	ул. Торговая, д. 8	1980	1980	3895,9	3878,1	2030 – 2032		2018 – 2020	2045 – 2047	2030 – 2032
663	ул. Торговая, д. 10	1989	1989	4755,7	4754,5	2039 – 2041	2021 – 2023	2027 – 2029	2048 – 2050	2039 – 2041
664	ул. Торговая, д. 14	1986	1986	9034,1	9034,1	2036 – 2038	2018 – 2020	2024 – 2026	2048 – 2050	2036 – 2038
665	ул. Торговая, д. 20	1979	1979	2685,9	2685,9	2030 – 2032		2024 – 2026	2045 – 2047	2030 – 2032
666	ул. Торговая, д. 22	1979	1979	2718,3	2718,3	2030 – 2032		2024 – 2026	2045 – 2047	2030 – 2032
667	ул. Торговая, д. 24	1986	1986	2375,5	2375,5	2036 – 2038	2018 – 2020	2024 – 2026	2048 – 2050	2036 – 2038
668	ул. Торговая, д. 26	1987	1987	2392,4	2388,2	2039 – 2041	2018 – 2020	2024 – 2026	2048 – 2050	2039 – 2041
669	ул. Торговая, д. 28	1988	1988	7278	7159,3	2039 – 2041	2018 – 2020	2024 – 2026	2048 – 2050	2039 – 2041
670	ул. Торговая, д. 30	1981	1981	4664,2	4662,3	2033 – 2035		2024 – 2026	2048 – 2050	2033 – 2035
671	ул. Торговая, д. 32	2010	2010	4692,1	3242,4	2042 – 2044	2042 – 2044	2045 – 2047	2048 – 2050	2042 – 2044
672	ул. Торговая, д. 34	1980	1980	2687,8	2687,8	2030 – 2032		2024 – 2026	2045 – 2047	2030 – 2032
673	ул. Торговая, д. 36	1987	1987	2844,4	2843,8	2039 – 2041		2024 – 2026	2048 – 2050	2039 – 2041
674	ул. Торговая, д. 38	1989	1989	13463,3	13349	2039 – 2041	2018 – 2020	2027 – 2029	2048 – 2050	2039 – 2041
675	ул. Торосова, д. 2, корп. 1	2005	2005	9074,7	7257,4	2039 – 2041		2045 – 2047	2048 – 2050	2039 – 2041
676	ул. Торосова, д. 2, корп. 2	2005	2005	3844,5	3387,6	2039 – 2041	2039 – 2041	2045 – 2047	2048 – 2050	2039 – 2041
677	ул. Торосова, д. 4	2007	2007	2521,3	1618,7	2042 – 2044		2045 – 2047	2048 – 2050	2042 – 2044

1	2	3	4	5	6	7	8	9	10	11
678	ул. Торосова, д. 4, корп. 1	2013	2013	3610,8	2700,9	2042 – 2044		2045 – 2047	2048 – 2050	2042 – 2044
679	ул. Торосова, д. 4, корп. 2	2013	2013	3603	2685,8	2042 – 2044		2045 – 2047	2048 – 2050	2042 – 2044
680	ул. Торосова, д. 7, корп. 1	2014	2014	19029,4	14525,5	2042 – 2044	2042 – 2044	2045 – 2047	2048 – 2050	2042 – 2044
681	ул. Торосова, д. 7А	2013	2013	7835,6	2409,2	2042 – 2044		2045 – 2047	2048 – 2050	2042 – 2044
682	ул. Торосова, д. 8	2000	2000	6890,8	6157,7	2039 – 2041		2045 – 2047	2048 – 2050	2039 – 2041
683	ул. Торосова, д. 8А	2009	2008	12011,1	7845,52	2042 – 2044	2042 – 2044	2045 – 2047	2048 – 2050	2042 – 2044
684	ул. Торосова, д. 9	2015	2015	19591,1	17810,2	2042 – 2044	2042 – 2044	2045 – 2047	2048 – 2050	2042 – 2044
685	ул. Торосова, д. 9А	2014	2014	9101,1	5945,1	2042 – 2044		2045 – 2047	2048 – 2050	2042 – 2044
686	ул. Торосова, д. 12	2000	2000	10844	9218,7	2039 – 2041		2030 – 2032	2048 – 2050	2039 – 2041
687	ул. Торосова, д. 12, корп. 2	2005	2005	3892,1	3857,5	2039 – 2041		2045 – 2047	2048 – 2050	2039 – 2041
688	ул. Торосова, д. 14	1980	1980	5721	5690,9	2030 – 2032		2024 – 2026	2045 – 2047	2030 – 2032
689	ул. Торосова, д. 15	2011	2011	28550,2	24528,15	2042 – 2044	2042 – 2044	2045 – 2047	2048 – 2050	2042 – 2044
690	ул. Торосова, д. 15А	2012	2012	15749,2	11528,2	2042 – 2044		2045 – 2047	2048 – 2050	2042 – 2044
691	ул. Торосова, д. 16	1981	1981	4237,9	4237,9	2033 – 2035		2024 – 2026	2048 – 2050	2033 – 2035
692	ул. Торосова, д. 17	2002	2002	22399,7	15599	2039 – 2041	2039 – 2041	2045 – 2047	2048 – 2050	2039 – 2041
693	ул. Торосова, д. 18	1988	1988	14866,7	14862,4	2039 – 2041	2018 – 2020	2027 – 2029	2048 – 2050	2039 – 2041

1	2	3	4	5	6	7	8	9	10	11
694	ул. Горосова, д. 19	1998	1998	7434,2	7300,6	2039 – 2041		2030 – 2032	2048 – 2050	2039 – 2041
695	ул. Горосова, д. 21	2005	2005	13253,2	13074	2039 – 2041		2045 – 2047	2048 – 2050	2039 – 2041
696	ул. Горосова, д. 23	1994	1994	9459,4	9417,9	2039 – 2041		2027 – 2029	2048 – 2050	2039 – 2041
697	ул. Горосова, д. 26	1996	1996	4932,3	4930,3	2039 – 2041		2027 – 2029	2048 – 2050	2039 – 2041
698	ул. Трудовая, д. 9	2007	2007	2344	2344	2042 – 2044	2042 – 2044	2045 – 2047	2048 – 2050	2042 – 2044
699	ул. Трудовая, д. 11	1979	2010	4396,2	4334,5	2039 – 2041		2021 – 2023	2045 – 2047	2039 – 2041
700	ул. Трудовая, д. 13	1978	2010	2689,5	2689,5	2039 – 2041		2018 – 2020	2045 – 2047	2039 – 2041
701	ул. Трудовая, д. 41	1974	2010	4406,1	4405,7	2021 – 2023		2042 – 2044	2045 – 2047	2021 – 2023
702	ул. Трудовая, д. 43	1974	2011	4340,4	4340,4	2039 – 2041		2042 – 2044	2045 – 2047	2039 – 2041
703	ул. Трудовая, д. 45	1975	2012	2720,1	2659,1	2039 – 2041		2021 – 2023	2045 – 2047	2039 – 2041
704	ул. Трудовая, д. 73	1995	1995	3252,2	3221,4	2039 – 2041		2027 – 2029	2048 – 2050	2039 – 2041
705	ул. Трудовая, д. 73, корп. 1	2014	2014	1793	1612,8	2042 – 2044		2045 – 2047	2048 – 2050	2042 – 2044
706	ул. Трудовая, д. 73А	1998	1996	4878,3	4877,4	2039 – 2041		2030 – 2032	2048 – 2050	2039 – 2041
707	ул. Трудовая, д. 73Б	2008	2008	16196,2	11295,4	2042 – 2044	2042 – 2044	2042 – 2044	2048 – 2050	2042 – 2044
708	ул. Трудовая, д. 73В	2007	2007	2412,9	2092,8	2042 – 2044		2045 – 2047	2048 – 2050	2042 – 2044
709	ул. Трудовая, д. 92	2002	2002	3175	3173,8	2039 – 2041	2039 – 2041	2030 – 2032	2048 – 2050	2039 – 2041

1	2	3	4	5	6	7	8	9	10	11
710	ул. Тувинская, д. 13	1984	1984	1002,1	1002,1	2033 – 2035		2024 – 2026	2048 – 2050	2033 – 2035
711	ул. Фадеева, д. 121	1969	1969	1052,6	970,4	2018 – 2020		2024 – 2026	2030 – 2032	2018 – 2020
712	ул. Фадеева, д. 123	1981	1981	2997,1	2704,7	2033 – 2035		2024 – 2026	2048 – 2050	2033 – 2035
713	ул. Флотская, д. 15	1969	1969	376,6	376,3	2018 – 2020		2024 – 2026	2030 – 2032	2018 – 2020
714	ул. Флотская, д. 17	1971	1971	342,6	342,6	2027 – 2029		2024 – 2026	2036 – 2038	2027 – 2029
715	ул. Флотская, д. 17А	1972	1972	353,7	353,7	2027 – 2029		2024 – 2026	2036 – 2038	2027 – 2029
716	ул. Хакасская, д. 17	1957	1957	450,2	414,2	2014 – 2017		2014 – 2017	2014 – 2017	2014 – 2017
717	ул. Хакасская, д. 19	1957	1957	446,2	412,1	2014 – 2017		2042 – 2044	2014 – 2017	2014 – 2017
718	ул. Хакасская, д. 32	1976	1976	4645,3	4601,5	2027 – 2029		2024 – 2026	2045 – 2047	2027 – 2029
719	ул. Хакасская, д. 52	1961	1961	306,2	169,8	2027 – 2029		2024 – 2026	2024 – 2026	2027 – 2029
720	ул. Хакасская, д. 72	1939	2007	619,9	595,9	2039 – 2041		2042 – 2044	2045 – 2047	2039 – 2041
721	ул. Хакасская, д. 75	1967	1967	2944,8	2730	2039 – 2041		2018 – 2020	2027 – 2029	2039 – 2041
722	ул. Хакасская, д. 75А	1980	2010	2593,5	2247,86	2030 – 2032	2039 – 2041	2024 – 2026	2045 – 2047	2030 – 2032
723	ул. Хакасская, д. 77	2003	2003	1679,4	1679,4	2039 – 2041	2039 – 2041	2045 – 2047	2048 – 2050	2039 – 2041
724	ул. Хакасская, д. 80	1969	2011	5997,5	5325	2018 – 2020		2042 – 2044	2033 – 2035	2018 – 2020
725	ул. Хакасская, д. 143	1981	2009	4389,6	4332,8	2039 – 2041		2021 – 2023	2048 – 2050	2039 – 2041

1	2	3	4	5	6	7	8	9	10	11
726	ул. Хакасская, д. 167	2014	2014	9910,5	6373	2042 – 2044	2042 – 2044	2045 – 2047	2048 – 2050	2042 – 2044
727	ул. Хакасская, д. 171	2011	2011	4668	3693,9	2042 – 2044		2045 – 2047	2048 – 2050	2042 – 2044
728	ул. Хакасская, д. 214	1970	2005	6137,2	5584,6	2014 – 2017		2033 – 2035	2033 – 2035	2014 – 2017
729	ул. Чебодаева, д. 72	1953	1953	840,1	784,5	2014 – 2017		2014 – 2017	2018 – 2020	2014 – 2017
730	ул. Чертыгашева, д. 40	1983	2001	4135,5	3781,38	2033 – 2035		2024 – 2026	2048 – 2050	2033 – 2035
731	ул. Чертыгашева, д. 42	1969	1969	3522,5	3522,5	2018 – 2020		2018 – 2020	2030 – 2032	2018 – 2020
732	ул. Чертыгашева, д. 44	1970	1970	2575,9	2575,9	2021 – 2023		2018 – 2020	2033 – 2035	2021 – 2023
733	ул. Чертыгашева, д. 65, корп. 2	1975	1975	2746	2565	2024 – 2026	2014 – 2017	2018 – 2020	2045 – 2047	2024 – 2026
734	ул. Чертыгашева, д. 67	1965	1965	2074	2074	2018 – 2020		2018 – 2020	2027 – 2029	2018 – 2020
735	ул. Чертыгашева, д. 69	2016	2016	9421,2	7993,5	2042 – 2044	2042 – 2044	2045 – 2047	2048 – 2050	2042 – 2044
736	ул. Чертыгашева, д. 77	1967	2011	3731,8	3516	2018 – 2020		2042 – 2044	2027 – 2029	2018 – 2020
737	ул. Чертыгашева, д. 79	1967	2011	3750,1	3533,4	2018 – 2020		2042 – 2044	2027 – 2029	2018 – 2020
738	ул. Чертыгашева, д. 81	1966	2011	3404,31	3006,7	2018 – 2020		2024 – 2026	2027 – 2029	2018 – 2020
739	ул. Чертыгашева, д. 83А	1968	1968	3408,4	3102,6	2018 – 2020		2024 – 2026	2030 – 2032	2018 – 2020
740	ул. Чертыгашева, д. 85	1965	1965	3083,8	2841,2	2018 – 2020		2042 – 2044	2027 – 2029	2018 – 2020
741	ул. Чертыгашева, д. 89	1965	2011	3403,2	2813,5	2018 – 2020		2024 – 2026	2027 – 2029	2018 – 2020

1	2	3	4	5	6	7	8	9	10	11
742	ул. Чертыгашева, д. 102	1983	1983	4039,6	3732,7	2033 – 2035		2024 – 2026	2048 – 2050	2033 – 2035
743	ул. Чертыгашева, д. 104	1968	2004	3180,9	3180,9	2018 – 2020		2042 – 2044	2030 – 2032	2018 – 2020
744	ул. Чертыгашева, д. 104А	1968	2007	1916,4	1752,46	2018 – 2020		2042 – 2044	2030 – 2032	2018 – 2020
745	ул. Чертыгашева, д. 106	1966	2007	3789,3	3533,4	2018 – 2020		2042 – 2044	2027 – 2029	2018 – 2020
746	ул. Чертыгашева, д. 108	1959	2010	2328,4	2029,6	2014 – 2017		2014 – 2017	2014 – 2017	2014 – 2017
747	ул. Чертыгашева, д. 110	1961	2010	2328,4	1797,4	2014 – 2017		2014 – 2017	2045 – 2047	2014 – 2017
748	ул. Чертыгашева, д. 112	1970	2011	5717,1	5717,1	2021 – 2023		2042 – 2044	2033 – 2035	2021 – 2023
749	ул. Чертыгашева, д. 114	1985	2011	2710,7	2431,1	2033 – 2035		2024 – 2026	2048 – 2050	2033 – 2035
750	ул. Чертыгашева, д. 120	1990	1990	8429,9	8429,9	2039 – 2041	2021 – 2023	2042 – 2044	2048 – 2050	2039 – 2041
751	ул. Чертыгашева, д. 124	1997	1998	10670,1	9710	2039 – 2041	2039 – 2041	2030 – 2032	2048 – 2050	2039 – 2041
752	ул. Чертыгашева, д. 126	1995	1995	8478,3	3831,1	2039 – 2041	2021 – 2023	2027 – 2029	2048 – 2050	2039 – 2041
753	ул. Чертыгашева, д. 131	1983	1983	14487,7	14462,1	2033 – 2035	2018 – 2020	2042 – 2044	2048 – 2050	2033 – 2035
754	ул. Чертыгашева, д. 135	1991	2010	8382,7	5866,7	2039 – 2041	2021 – 2023	2027 – 2029	2048 – 2050	2039 – 2041
755	ул. Чертыгашева, д. 144	1989	2001	5721,8	5720,9	2039 – 2041		2027 – 2029	2048 – 2050	2039 – 2041
756	ул. Чертыгашева, д. 146	1976	1976	3606,4	3315,6	2024 – 2026	2039 – 2041	2021 – 2023	2045 – 2047	2024 – 2026
757	ул. Чертыгашева, д. 150	1978	2007	4160,9	3805,6	2030 – 2032		2024 – 2026	2045 – 2047	2030 – 2032

1	2	3	4	5	6	7	8	9	10	11
758	ул. Чертыгашева, д. 152	1994	1994	3794,7	3761,5	2039 – 2041	2021 – 2023	2027 – 2029	2048 – 2050	2039 – 2041
759	ул. Чехова, д. 52	1987	2011	6868,6	6200,3	2039 – 2041		2042 – 2044	2048 – 2050	2039 – 2041
760	ул. Чехова, д. 52А	2000	2000	1278,3	1278,3	2039 – 2041		2045 – 2047	2048 – 2050	2039 – 2041
761	ул. Чехова, д. 54	1997	1997	2424,7	2338,4	2039 – 2041		2045 – 2047	2048 – 2050	2039 – 2041
762	ул. Чехова, д. 56	2007	2007	2060	1788,6	2042 – 2044		2045 – 2047	2048 – 2050	2042 – 2044
763	ул. Чехова, д. 76	1972	1972	2749,9	2749,9	2021 – 2023		2024 – 2026	2036 – 2038	2021 – 2023
764	ул. Чехова, д. 95, корп. 1	2013	2013	5815,9	4885,5	2042 – 2044	2042 – 2044	2045 – 2047	2048 – 2050	2042 – 2044
765	ул. Чехова, д. 95, корп. 2	2013	2013	8044,8	6583,9	2042 – 2044	2042 – 2044	2045 – 2047	2048 – 2050	2042 – 2044
766	ул. Чехова, д. 116	2000	2000	12557,5	10713,8	2039 – 2041	2039 – 2041	2045 – 2047	2048 – 2050	2039 – 2041
767	ул. Чехова, д. 126	1978	2006	5700,6	5700,2	2030 – 2032		2042 – 2044	2045 – 2047	2030 – 2032
768	ул. Чехова, д. 128	1981	2010	4399,4	4399,3	2033 – 2035		2024 – 2026	2048 – 2050	2033 – 2035
769	ул. Чехова, д. 135	2016	2016	5588,2	5588,2	2042 – 2044	2042 – 2044	2045 – 2047	2048 – 2050	2042 – 2044
770	ул. Чкалова, д. 13А	1981	1981	4761,6	4083,5	2033 – 2035	2033 – 2035	2024 – 2026	2048 – 2050	2033 – 2035
771	ул. Чкалова, д. 15	1961	2006	1668,8	1621,7	2014 – 2017		2014 – 2017	2045 – 2047	2014 – 2017
772	ул. Чкалова, д. 17	1961	2009	1609,2	1578,8	2014 – 2017		2014 – 2017	2045 – 2047	2014 – 2017
773	ул. Чкалова, д. 19	1964	1964	1378,8	1274,4	2014 – 2017		2018 – 2020	2021 – 2023	2014 – 2017

1	2	3	4	5	6	7	8	9	10	11
774	ул. Чкалова, д. 21	1971	2003	1880,3	1880,3	2018 – 2020		2042 – 2044	2036 – 2038	2018 – 2020
775	ул. Щетинкина, д. 4	1966	2011	2124,5	1976,9	2018 – 2020		2018 – 2020	2027 – 2029	2018 – 2020
776	ул. Щетинкина, д. 5	1962	2011	2016,4	2016,4	2014 – 2017		2014 – 2017	2045 – 2047	2014 – 2017
777	ул. Щетинкина, д. 7	1962	2008	1900,9	1900,9	2014 – 2017		2042 – 2044	2045 – 2047	2014 – 2017
778	ул. Щетинкина, д. 9	1962	2008	1779,8	1779,8	2014 – 2017		2042 – 2044	2045 – 2047	2014 – 2017
779	ул. Щетинкина, д. 11	1962	2008	2521,5	2521,5	2014 – 2017		2014 – 2017	2045 – 2047	2014 – 2017
780	ул. Щетинкина, д. 17	1967	2011	2025	1957,9	2018 – 2020		2024 – 2026	2027 – 2029	2018 – 2020
781	ул. Щетинкина, д. 19	1953	2011	1130,3	1074,8	2014 – 2017		2014 – 2017	2014 – 2017	2014 – 2017
782	ул. Щетинкина, д. 20	1965	2010	2711,5	2711,5	2018 – 2020		2018 – 2020	2027 – 2029	2018 – 2020
783	ул. Щетинкина, д. 22	1957	2010	1987,4	1822,3	2014 – 2017		2042 – 2044	2018 – 2020	2014 – 2017
784	ул. Щетинкина, д. 23	1968	2011	2926,4	2926,4	2018 – 2020		2042 – 2044	2030 – 2032	2018 – 2020
785	ул. Щетинкина, д. 26	1956	2005	1969	1836,1	2014 – 2017		2042 – 2044	2045 – 2047	2014 – 2017
786	ул. Щетинкина, д. 29	1995	1995	6286	6286	2039 – 2041	2018 – 2020	2027 – 2029	2048 – 2050	2039 – 2041
787	ул. Щетинкина, д. 30	1960	2006	647,2	647,2	2014 – 2017		2042 – 2044	2045 – 2047	2014 – 2017
788	ул. Щетинкина, д. 34	1972	2011	5247,9	3787,5	2021 – 2023		2024 – 2026	2036 – 2038	2021 – 2023
789	ул. Щетинкина, д. 36	1973	1973	2537,2	2234,9	2021 – 2023	2039 – 2041	2024 – 2026	2036 – 2038	2021 – 2023

1	2	3	4	5	6	7	8	9	10	11
790	ул. Щетинкина, д. 38	1970	2011	3878	3878	2030 – 2032		2042 – 2044	2033 – 2035	2030 – 2032
791	ул. Щетинкина, д. 40	1974	1974	2208,9	2208,9	2024 – 2026	2039 – 2041	2024 – 2026	2045 – 2047	2024 – 2026
792	ул. Щетинкина, д. 42	1974	2008	4388,7	4388,7	2024 – 2026		2042 – 2044	2045 – 2047	2024 – 2026
793	ул. Щетинкина, д. 44	1975	1975	2505,8	2310,9	2024 – 2026	2039 – 2041	2042 – 2044	2045 – 2047	2024 – 2026
794	ул. Щетинкина, д. 46	1975	1975	4096,6	3725,1	2024 – 2026		2021 – 2023	2045 – 2047	2024 – 2026
795	ул. Щетинкина, д. 48	1977	1977	2267,7	2267,7	2030 – 2032	2030 – 2032	2042 – 2044	2045 – 2047	2030 – 2032
796	ул. Щетинкина, д. 59	1994	2007	17291,4	17291,4	2039 – 2041	2021 – 2023	2045 – 2047	2048 – 2050	2039 – 2041
797	ул. Щетинкина, д. 61	1993	2007	15044,7	15044,7	2039 – 2041	2021 – 2023	2045 – 2047	2048 – 2050	2039 – 2041
798	ул. Щетинкина, д. 63	1989	1989	15804,3	15804,3	2039 – 2041	2021 – 2023	2027 – 2029	2048 – 2050	2039 – 2041
799	ул. Щетинкина, д. 65	1988	2011	4566,8	4566,8	2039 – 2041	2018 – 2020	2024 – 2026	2048 – 2050	2039 – 2041
800	ул. Щетинкина, д. 69	1977	2008	4552,6	4367,8	2039 – 2041		2024 – 2026	2045 – 2047	2039 – 2041
801	ул. Щетинкина, д. 70	1974	1974	8439	8439	2039 – 2041		2024 – 2026	2045 – 2047	2039 – 2041
802	ул. Щетинкина, д. 71	1973	2012	4395,5	4395,5	2027 – 2029		2024 – 2026	2036 – 2038	2027 – 2029
803	ул. Щетинкина, д. 73	1971	2010	2796,5	2796,5	2024 – 2026		2042 – 2044	2045 – 2047	2024 – 2026
804	ул. Щетинкина, д. 75	1974	2010	2133,7	2133,7	2024 – 2026		2042 – 2044	2045 – 2047	2024 – 2026
805	ул. Щетинкина, д. 76	1968	2009	5457,1	5273,8	2018 – 2020		2042 – 2044	2033 – 2035	2018 – 2020

1	2	3	4	5	6	7	8	9	10	11
806	ул. Щетинкина, д. 78	1967	1967	3520,8	3390,1	2018 – 2020		2018 – 2020	2027 – 2029	2018 – 2020
807	ул. Щетинкина, д. 80	1966	1999	3959,7	3959,7	2018 – 2020		2018 – 2020	2027 – 2029	2018 – 2020
808	ул. Щорса, д. 5А	1966	1966	379,2	379,2	2033 – 2035		2042 – 2044	2027 – 2029	2033 – 2035
809	ул. Щорса, д. 28	1990	1990	6623,8	6617,1	2039 – 2041	2021 – 2023	2027 – 2029	2048 – 2050	2039 – 2041
810	ул. Щорса, д. 30	1966	1966	2716,1	2716,1	2018 – 2020		2024 – 2026	2027 – 2029	2018 – 2020
ИТОГО по г. Абакану				3957241,97	3568024,06					

г. Саяногорск

1	рп Майна, ул. Гагарина, д. 53	1964	1964	497,4	456,6	2014 – 2017		2014 – 2017	2014 – 2017	2014 – 2017
2	рп Майна, ул. Гагарина, д. 57	1965	2009	516,9	489	2039 – 2041		2042 – 2044	2045 – 2047	2039 – 2041
3	рп Майна, ул. Гагарина, д. 59	1965	1965	528,2	491,9	2014 – 2017		2014 – 2017	2045 – 2047	2014 – 2017
4	рп Майна, ул. Гагарина, д. 61	1965	2009	527,5	486,8	2039 – 2041		2042 – 2044	2045 – 2047	2039 – 2041
5	рп Майна, ул. Гагарина, д. 63	1965	2009	526,5	485,4	2039 – 2041		2042 – 2044	2045 – 2047	2039 – 2041
6	рп Майна, ул. Гагарина, д. 65	1965	2009	527	484,1	2039 – 2041		2042 – 2044	2045 – 2047	2039 – 2041
7	рп Майна, ул. Гагарина, д. 67	1965	2009	524	484	2039 – 2041		2042 – 2044	2045 – 2047	2039 – 2041
8	рп Майна, ул. Дивногорская, д. 1	1968	1968	533,1	493,1	2014 – 2017		2014 – 2017	2014 – 2017	2014 – 2017
9	рп Майна, ул. Дивногорская, д. 2	1968	1968	537,1	496,4	2014 – 2017		2014 – 2017	2014 – 2017	2014 – 2017
10	рп Майна, ул.	1968	1968	529,5	486,7	2014 – 2017		2014 – 2017	2014 – 2017	2014 – 2017

1	2	3	4	5	6	7	8	9	10	11
	Дивногорская, д. 3							2017	2017	
11	рп Майна, ул. Дивногорская, д. 4	1968	1968	539,5	498,2	2039 – 2041		2014 – 2017	2014 – 2017	2039 – 2041
12	рп Майна, ул. Дивногорская, д. 6	1968	2009	531,6	490,1	2039 – 2041		2014 – 2017	2045 – 2047	2039 – 2041
13	рп Майна, ул. Дивногорская, д. 8	1968	1968	539,84	496,6	2039 – 2041		2014 – 2017	2014 – 2017	2039 – 2041
14	рп Майна, ул. Дивногорская, д. 10	1968	1968	541	498,2	2014 – 2017		2014 – 2017	2014 – 2017	2014 – 2017
15	рп Майна, ул. Калинина, д. 18	2013	2013	906,7	740,4	2042 – 2044		2045 – 2047	2048 – 2050	2042 – 2044
16	рп Майна, ул. Калинина, д. 20А	1970	1970	382,7	325,7	2014 – 2017		2014 – 2017	2014 – 2017	2014 – 2017
17	рп Майна, ул. Калинина, д. 48	1952	1952	250,2	227,5	2014 – 2017		2014 – 2017	2014 – 2017	2014 – 2017
18	рп Майна, ул. Калинина, д. 50	1955	1955	252,3	228,8	2014 – 2017		2014 – 2017	2014 – 2017	2014 – 2017
19	рп Майна, ул. Калинина, д. 54	1955	1955	266,3	266,3	2014 – 2017		2014 – 2017	2045 – 2047	2014 – 2017
20	рп Майна, ул. Короленко, д. 26	1964	1964	552,3	511,5	2014 – 2017		2014 – 2017	2014 – 2017	2014 – 2017
21	рп Майна, ул. Короленко, д. 28	1964	1964	547,4	507,6	2014 – 2017		2014 – 2017	2014 – 2017	2014 – 2017
22	рп Майна, ул. Короленко, д. 29	1964	1964	531,8	490,6	2014 – 2017		2014 – 2017	2014 – 2017	2014 – 2017
23	рп Майна, ул. Короленко, д. 30	2008	2008	786	721,06	2042 – 2044		2045 – 2047	2048 – 2050	2042 – 2044
24	рп Майна, ул. Короленко, д. 35	2010	2010	786	726	2042 – 2044		2045 – 2047	2048 – 2050	2042 – 2044
25	рп Майна, ул. Короленко, д. 37	1967	1967	529,9	490,8	2014 – 2017		2033 – 2035	2014 – 2017	2014 – 2017
26	рп Майна, ул. Ленина,	1967	1967	528,9	488	2014 – 2017		2014 –	2014 –	2014 – 2017

	2	3	4	5	6	7	8	9	10	11
27	д. 31 рп Майна, ул. Ленина, д. 32	1968	2009	541,7	501,6	2039 – 2041		2017 2042 – 2044	2017 2045 – 2047	2039 – 2041
28	рп Майна, ул. Ленина, д. 33	1967	1967	416,1	374,7	2014 – 2017		2014 – 2017	2014 – 2017	2014 – 2017
29	рп Майна, ул. Ленина, д. 34	1968	1968	538	497,1	2014 – 2017		2014 – 2017	2014 – 2017	2014 – 2017
30	рп Майна, ул. Ленина, д. 36	1964	1964	532	492	2014 – 2017		2014 – 2017	2014 – 2017	2014 – 2017
31	рп Майна, ул. Ленина, д. 38	1987	1987	909,8	785,2	2036 – 2038		2042 – 2044	2048 – 2050	2036 – 2038
32	рп Майна, ул. Ленина, д. 39	1955	1955	594,1	564,1	2039 – 2041		2042 – 2044	2045 – 2047	2039 – 2041
33	рп Майна, ул. Ленина, д. 40	1991	1991	913,9	785	2039 – 2041		2042 – 2044	2048 – 2050	2039 – 2041
34	рп Майна, ул. Ленина, д. 50	1964	1964	519	441,6	2014 – 2017		2014 – 2017	2014 – 2017	2014 – 2017
35	рп Майна, ул. Ленина, д. 52	1954	1954	535	493,2	2014 – 2017		2014 – 2017	2014 – 2017	2014 – 2017
36	рп Майна, ул. Ленина, д. 53	1952	1952	254,65	229,2	2014 – 2017		2014 – 2017	2014 – 2017	2014 – 2017
37	рп Майна, ул. Ленина, д. 54	1964	1964	532,7	492,3	2014 – 2017		2014 – 2017	2014 – 2017	2014 – 2017
38	рп Майна, ул. Ленина, д. 55	1952	1952	248,4	226,3	2014 – 2017		2014 – 2017	2014 – 2017	2014 – 2017
39	рп Майна, ул. Ленина, д. 56	1964	1964	532,2	490,3	2014 – 2017		2014 – 2017	2014 – 2017	2014 – 2017
40	рп Майна, ул. Ленина, д. 57	1952	1952	593,5	569,7	2014 – 2017		2014 – 2017	2014 – 2017	2014 – 2017
41	рп Майна, ул. Ленина, д. 58	1964	1964	538	493,9	2014 – 2017		2014 – 2017	2014 – 2017	2014 – 2017
42	рп Майна, ул. Ленина,	1952	1952	251,83	230,1	2014 – 2017		2030 –	2014 –	2014 – 2017

	2	3	4	5	6	7	8	9	10	11
	д. 59							2032	2017	
43	рп Майна, ул. Ленина, д. 60	1964	1964	533,5	492,2	2014 – 2017		2018 – 2020	2045 – 2047	2014 – 2017
44	рп Майна, ул. Ленина, д. 61	1952	1952	253,8	228,6	2014 – 2017		2014 – 2017	2014 – 2017	2014 – 2017
45	рп Майна, ул. Островского, д. 6	1955	1955	251,6	228,5	2014 – 2017		2014 – 2017	2045 – 2047	2014 – 2017
46	рп Майна, ул. Островского, д. 8	1955	1955	248,6	226,2	2014 – 2017		2042 – 2044	2014 – 2017	2014 – 2017
47	рп Майна, ул. Островского, д. 10	1955	2009	510,6	487,4	2039 – 2041		2014 – 2017	2014 – 2017	2039 – 2041
48	рп Майна, ул. Победы, д. 11	1959	2009	649	589,8	2039 – 2041		2042 – 2044	2045 – 2047	2039 – 2041
49	рп Майна, ул. Пристанская, д. 10	1955	1955	529,6	487,1	2014 – 2017		2014 – 2017	2014 – 2017	2014 – 2017
50	рп Майна, ул. Рабовича, д. 1	1969	1969	532,2	492	2014 – 2017		2014 – 2017	2014 – 2017	2014 – 2017
51	рп Майна, ул. Рабовича, д. 3	1969	1969	533,3	467,6	2014 – 2017		2014 – 2017	2014 – 2017	2014 – 2017
52	рп Майна, ул. Рабовича, д. 9	1969	1969	302,2	279,4	2014 – 2017		2014 – 2017	2014 – 2017	2014 – 2017
53	рп Майна, ул. Щетинкина, д. 6	1969	1969	248,9	228,3	2014 – 2017		2014 – 2017	2014 – 2017	2014 – 2017
54	рп Майна, ул. Щетинкина, д. 8	1955	1955	244,7	224,7	2014 – 2017		2014 – 2017	2014 – 2017	2014 – 2017
55	рп Майна, ул. Щетинкина, д. 9	1955	1955	247	226,7	2014 – 2017		2014 – 2017	2014 – 2017	2014 – 2017
56	рп Майна, ул. Щетинкина, д. 11	1955	1955	247,2	226,7	2014 – 2017		2014 – 2017	2018 – 2020	2014 – 2017
57	рп Черемушки, д. 1	1979	2009	4353,5	3944,9	2039 – 2041		2042 – 2044	2045 – 2047	2039 – 2041
58	рп Черемушки, д. 2	1973	2009	4316,6	3920,9	2039 – 2041		2042 –	2045 –	2039 – 2041

1	2	3	4	5	6	7	8	9	10	11
59	рп Черемушки, д. 3	1974	1974	5826,7	5227,5	2014 – 2017		2014 – 2017	2045 – 2047	2014 – 2017
60	рп Черемушки, д. 4	1976	1976	2905,5	2634,5	2027 – 2029		2014 – 2017	2045 – 2047	2027 – 2029
61	рп Черемушки, д. 5	1973	1973	5787,4	5252,74	2021 – 2023		2018 – 2020	2033 – 2035	2021 – 2023
62	рп Черемушки, д. 6	1972	2009	5592,3	5205,85	2039 – 2041		2014 – 2017	2033 – 2035	2039 – 2041
63	рп Черемушки, д. 7	1973	2009	5807,6	5313,8	2039 – 2041		2042 – 2044	2045 – 2047	2039 – 2041
64	рп Черемушки, д. 8	1970	2009	5825,6	5271	2039 – 2041		2042 – 2044	2045 – 2047	2039 – 2041
65	рп Черемушки, д. 9	1971	2009	2869,7	2640,89	2039 – 2041		2042 – 2044	2045 – 2047	2039 – 2041
66	рп Черемушки, д. 10	1978	2009	2784	2364,3	2033 – 2035		2014 – 2017	2045 – 2047	2033 – 2035
67	рп Черемушки, д. 11	1978	1978	2828,3	2609,2	2027 – 2029		2014 – 2017	2045 – 2047	2027 – 2029
68	рп Черемушки, д. 11А	1979	1979	4338,4	3940,9	2027 – 2029		2018 – 2020	2045 – 2047	2027 – 2029
69	рп Черемушки, д. 12	1979	2009	5829,3	5238,2	2039 – 2041		2042 – 2044	2045 – 2047	2039 – 2041
70	рп Черемушки, д. 13	1975	1975	3394	3394	2027 – 2029		2014 – 2017	2045 – 2047	2027 – 2029
71	рп Черемушки, д. 20	1977	1977	4290	3948,5	2033 – 2035		2014 – 2017	2045 – 2047	2033 – 2035
72	рп Черемушки, д. 21	1977	1977	2858,1	2632,5	2033 – 2035		2014 – 2017	2045 – 2047	2033 – 2035
73	рп Черемушки, д. 22	1977	1977	5849,2	5272,16	2027 – 2029		2014 – 2017	2045 – 2047	2027 – 2029
74	рп Черемушки, д. 23	1976	2009	5822,7	5259,9	2039 – 2041		2042 –	2045 –	2039 – 2041

1	2	3	4	5	6	7	8	9	10	11
								2044	2047	
75	рп Черемушки, д. 24	1976	1976	4314,7	3955,5	2027 – 2029		2014 – 2017	2045 – 2047	2027 – 2029
76	рп Черемушки, д. 37	1976	1976	5824,1	5265,6	2027 – 2029		2014 – 2017	2045 – 2047	2027 – 2029
77	рп Черемушки, д. 38	1975	1975	2919,8	2649,7	2027 – 2029		2014 – 2017	2045 – 2047	2027 – 2029
78	рп Черемушки, д. 39	1976	1976	2906,5	2628,3	2027 – 2029		2014 – 2017	2045 – 2047	2027 – 2029
79	рп Черемушки, д. 40	1976	1976	4319,4	3904,5	2027 – 2029		2014 – 2017	2045 – 2047	2027 – 2029
80	рп Черемушки, д. 41	1975	2009	5868,4	5296,76	2039 – 2041		2042 – 2044	2045 – 2047	2039 – 2041
81	рп Черемушки, д. 42	1974	2009	5788,5	5228,5	2039 – 2041		2021 – 2023	2045 – 2047	2039 – 2041
82	рп Черемушки, д. 43	1974	2009	5713,4	5410,08	2039 – 2041		2021 – 2023	2045 – 2047	2039 – 2041
83	рп Черемушки, д. 44	1975	2009	5784,1	5299,4	2039 – 2041		2024 – 2026	2045 – 2047	2039 – 2041
84	рп Черемушки, д. 45	1975	2009	5832	5266,05	2039 – 2041		2014 – 2017	2045 – 2047	2039 – 2041
85	рп Черемушки, д. 65	1980	1980	2877,2	2611,7	2030 – 2032		2018 – 2020	2045 – 2047	2030 – 2032
86	рп Черемушки, д. 66	1981	1981	2874,2	2681,4	2030 – 2032		2018 – 2020	2048 – 2050	2030 – 2032
87	рп Черемушки, д. 67	1981	1981	2911,7	2653,1	2030 – 2032		2024 – 2026	2048 – 2050	2030 – 2032
88	рп Черемушки, д. 68	1986	1986	4518,2	4095,5	2036 – 2038		2024 – 2026	2048 – 2050	2036 – 2038
89	рп Черемушки, д. 69	1987	1987	2227,3	1973,9	2036 – 2038	2039 – 2041	2024 – 2026	2048 – 2050	2036 – 2038
90	рп Черемушки, д. 70	1989	1989	5226,1	4608	2039 – 2041	2039 –	2018 –	2048 –	2039 – 2041

1	2	3	4	5	6	7	8	9	10	11
							2041	2020	2050	
91	рп Черемушки, д. 72	1981	1982	2893	2624,78	2030 – 2032		2024 – 2026	2048 – 2050	2030 – 2032
92	рп Черемушки, д. 73	1984	1984	2891,7	2644	2030 – 2032		2024 – 2026	2048 – 2050	2030 – 2032
93	рп Черемушки, д. 74	1984	1984	1452,6	1310,6	2030 – 2032		2024 – 2026	2048 – 2050	2030 – 2032
94	рп Черемушки, д. 75	1985	1985	2899,2	2628,6	2036 – 2038		2024 – 2026	2048 – 2050	2036 – 2038
95	рп Черемушки, д. 76	1985	1985	2923,6	2665	2036 – 2038		2024 – 2026	2048 – 2050	2036 – 2038
96	рп Черемушки, д. 77	1984	1984	2920,6	2655,3	2030 – 2032		2024 – 2026	2048 – 2050	2030 – 2032
97	рп Черемушки, д. 78	1985	1985	2908,6	2642,7	2036 – 2038		2024 – 2026	2048 – 2050	2036 – 2038
98	рп Черемушки, д. 79	1991	2010	6528,4	5971,8	2039 – 2041	2021 – 2023	2042 – 2044	2048 – 2050	2039 – 2041
99	рп Черемушки, д. 80	1997	1997	2299	1969,2	2039 – 2041	2030 – 2032	2045 – 2047	2048 – 2050	2039 – 2041
100	рп Черемушки, д. 81	1997	1997	1439,2	1296,7	2039 – 2041		2045 – 2047	2048 – 2050	2039 – 2041
101	рп Черемушки, д. 82	1996	1996	1440,5	1299,3	2039 – 2041		2045 – 2047	2048 – 2050	2039 – 2041
102	рп Черемушки, д. 83	1999	1999	2224,2	1952,1	2039 – 2041	2039 – 2041	2045 – 2047	2048 – 2050	2039 – 2041
103	рп Черемушки, д. 84	2003	2003	2228,3	1957,39	2039 – 2041	2039 – 2041	2045 – 2047	2048 – 2050	2039 – 2041
104	рп Черемушки, д. 87	1987	1987	1446,7	1317,3	2036 – 2038		2030 – 2032	2048 – 2050	2036 – 2038
105	рп Черемушки, д. 88	1986	1986	2926,6	2645,3	2036 – 2038		2024 – 2026	2048 – 2050	2036 – 2038
106	рп Черемушки, д. 89	1985	1985	1458,1	1318,8	2036 – 2038		2024 – 2026	2048 – 2050	2036 – 2038

1	2	3	4	5	6	7	8	9	10	11
107	мкр Енисейский, д. 1	1975	1975	5788,6	5214,7	2039 – 2041		2024 – 2026	2045 – 2047	2039 – 2041
108	мкр Енисейский, д. 2	1975	1975	4370	4116,5	2039 – 2041		2014 – 2017	2045 – 2047	2039 – 2041
109	мкр Енисейский, д. 4	1972	1972	5807,7	5265,9	2018 – 2020		2014 – 2017	2033 – 2035	2018 – 2020
110	мкр Енисейский, д. 5/6	1974	1974	5805	5254,2	2039 – 2041		2021 – 2023	2045 – 2047	2039 – 2041
111	мкр Енисейский, д. 7	1976	1976	2897,5	2622,9	2039 – 2041		2018 – 2020	2045 – 2047	2039 – 2041
112	мкр Енисейский, д. 8	1976	2009	2895	2622,3	2039 – 2041		2042 – 2044	2045 – 2047	2039 – 2041
113	мкр Енисейский, д. 9	1973	1973	2894,8	2656,1	2018 – 2020		2018 – 2020	2033 – 2035	2018 – 2020
114	мкр Енисейский, д. 10	1968	1968	2917,7	2619,2	2014 – 2017		2014 – 2017	2033 – 2035	2014 – 2017
115	мкр Енисейский, д. 10А	2001	2001	1468,5	830,6	2039 – 2041		2045 – 2047	2048 – 2050	2039 – 2041
116	мкр Енисейский, д. 10Б	2001	2001	2471,8	1527,9	2039 – 2041	2039 – 2041	2045 – 2047	2048 – 2050	2039 – 2041
117	мкр Енисейский, д. 11	1969	1969	4366,5	3932,9	2021 – 2023		2024 – 2026	2033 – 2035	2021 – 2023
118	мкр Енисейский, д. 12	1969	1969	4320,3	3927,5	2014 – 2017		2014 – 2017	2033 – 2035	2014 – 2017
119	мкр Енисейский, д. 13	1969	1969	4392,7	3926,6	2014 – 2017		2014 – 2017	2033 – 2035	2014 – 2017
120	мкр Енисейский, д. 14	1969	2009	4345,1	3943,1	2039 – 2041		2042 – 2044	2045 – 2047	2039 – 2041
121	мкр Енисейский, д. 15	1968	1968	4400,8	3936,6	2014 – 2017		2014 – 2017	2033 – 2035	2014 – 2017
122	мкр Енисейский, д. 16	1971	1971	5823,1	5363	2014 – 2017		2014 – 2017	2033 – 2035	2014 – 2017

1	2	3	4	5	6	7	8	9	10	11
123	мкр Енисейский, д. 17	1982	1982	1447,4	1307,5	2030 – 2032		2017 2018 – 2020	2035 2048 – 2050	2030 – 2032
124	мкр Енисейский, д. 18	1982	1982	1445,59	1305,49	2030 – 2032		2018 – 2020	2048 – 2050	2030 – 2032
125	мкр Заводской, д. 1	1974	1974	4101,4	4101,4	2021 – 2023		2021 – 2023	2045 – 2047	2021 – 2023
126	мкр Заводской, д. 2	1973	1973	2885,6	2612,7	2018 – 2020		2018 – 2020	2033 – 2035	2018 – 2020
127	мкр Заводской, д. 3	1974	1974	4345,2	3942,9	2014 – 2017		2014 – 2017	2045 – 2047	2014 – 2017
128	мкр Заводской, д. 4	1972	1972	4346,9	3908,9	2014 – 2017		2014 – 2017	2033 – 2035	2014 – 2017
129	мкр Заводской, д. 5	1975	1975	2910,8	2618,9	2039 – 2041		2018 – 2020	2045 – 2047	2039 – 2041
130	мкр Заводской, д. 6	1976	1976	4314,8	3922,7	2027 – 2029		2024 – 2026	2045 – 2047	2027 – 2029
131	мкр Заводской, д. 7	1976	2003	5275	5275	2014 – 2017		2027 – 2029	2045 – 2047	2014 – 2017
132	мкр Заводской, д. 8	1975	1975	3718,8	3346,6	2027 – 2029		2024 – 2026	2045 – 2047	2027 – 2029
133	мкр Заводской, д. 9	1972	1972	3579,2	3474	2014 – 2017		2014 – 2017	2033 – 2035	2014 – 2017
134	мкр Заводской, д. 10	1981	1981	2701,6	2698,2	2030 – 2032		2024 – 2026	2048 – 2050	2030 – 2032
135	мкр Заводской, д. 11	1980	1980	2961,8	2691,8	2030 – 2032		2042 – 2044	2045 – 2047	2030 – 2032
136	мкр Заводской, д. 12	1979	1979	2912	2637,7	2027 – 2029		2042 – 2044	2045 – 2047	2027 – 2029
137	мкр Заводской, д. 13	1979	1979	2911,5	2623,1	2027 – 2029		2042 – 2044	2045 – 2047	2027 – 2029
138	мкр Заводской, д. 14	1978	1978	4342,4	3929,2	2027 – 2029		2024 –	2045 –	2027 – 2029

1	2	3	4	5	6	7	8	9	10	11
139	мкр Заводской, д. 15	1978	1978	4341,4	3927,7	2027 - 2029		2018 - 2020	2045 - 2047	2027 - 2029
140	мкр Заводской, д. 15А	1989	1989	1469,8	1321,7	2039 - 2041		2018 - 2020	2048 - 2050	2039 - 2041
141	мкр Заводской, д. 15Б	1989	1989	1484,5	1317,9	2039 - 2041		2018 - 2020	2048 - 2050	2039 - 2041
142	мкр Заводской, д. 16	1979	2009	4446,1	4031,8	2039 - 2041		2042 - 2044	2045 - 2047	2039 - 2041
143	мкр Заводской, д. 17	1975	2009	5841,5	5265,3	2039 - 2041		2042 - 2044	2045 - 2047	2039 - 2041
144	мкр Заводской, д. 18	1975	1975	6304	5741,3	2027 - 2029		2014 - 2017	2045 - 2047	2027 - 2029
145	мкр Заводской, д. 19	1975	1975	6283,1	5729,8	2027 - 2029		2014 - 2017	2045 - 2047	2027 - 2029
146	мкр Заводской, д. 20	1978	1978	3628,39	3294,8	2027 - 2029		2024 - 2026	2045 - 2047	2027 - 2029
147	мкр Заводской, д. 21	1976	1976	4764,6	4354,3	2027 - 2029		2042 - 2044	2045 - 2047	2027 - 2029
148	мкр Заводской, д. 22	1976	1976	2958,8	2678,1	2027 - 2029		2018 - 2020	2045 - 2047	2027 - 2029
149	мкр Заводской, д. 23	1976	1976	2974,4	2696,3	2027 - 2029		2018 - 2020	2045 - 2047	2027 - 2029
150	мкр Заводской, д. 24	1977	2003	2967,5	2688,3	2027 - 2029		2018 - 2020	2045 - 2047	2027 - 2029
151	мкр Заводской, д. 25	1977	1977	3007,8	2749,8	2027 - 2029		2018 - 2020	2045 - 2047	2027 - 2029
152	мкр Заводской, д. 26	1980	1980	3065,7	2818	2030 - 2032		2024 - 2026	2045 - 2047	2030 - 2032
153	мкр Заводской, д. 27	1986	2009	4456,8	3180,5	2039 - 2041		2042 - 2044	2048 - 2050	2039 - 2041
154	мкр Заводской, д. 30	1989	2009	2844,8	2395,8	2039 - 2041	2018 -	2030 -	2048 -	2039 - 2041

1	2	3	4	5	6	7	8	9	10	11
							2020	2032	2050	
155	мкр Заводской, д. 32	1978	1978	3057	2799,9	2014 – 2017		2027 – 2029	2045 – 2047	2014 – 2017
156	мкр Заводской, д. 33	1979	1979	2962,3	2695,4	2027 – 2029		2021 – 2023	2045 – 2047	2027 – 2029
157	мкр Заводской, д. 35	1976	1976	4806,4	4 388,00	2027 – 2029		2014 – 2017	2045 – 2047	2027 – 2029
158	мкр Заводской, д. 36	1979	1979	4728,2	4 154,00	2027 – 2029		2024 – 2026	2045 – 2047	2027 – 2029
159	мкр Заводской, д. 37	1978	1978	4646,9	4 241,40	2027 – 2029		2024 – 2026	2045 – 2047	2027 – 2029
160	мкр Заводской, д. 38	1987	1987	4532	4 065,20	2036 – 2038		2024 – 2026	2048 – 2050	2036 – 2038
161	мкр Заводской, д. 41	1983	2009	37845,45	33256,4	2039 – 2041	2018 – 2020	2024 – 2026	2048 – 2050	2039 – 2041
162	мкр Заводской, д. 43	1978	1978	4932,7	4397,09	2027 – 2029		2014 – 2017	2045 – 2047	2027 – 2029
163	мкр Заводской, д. 44	1981	1981	4855,8	4364,7	2030 – 2032		2024 – 2026	2048 – 2050	2030 – 2032
164	мкр Заводской, д. 45	1981	1981	3541,9	3188,3	2039 – 2041		2042 – 2044	2048 – 2050	2039 – 2041
165	мкр Заводской, д. 46	1981	1981	3077,85	3077,85	2030 – 2032		2042 – 2044	2048 – 2050	2030 – 2032
166	мкр Заводской, д. 47	1981	2009	4813,9	4400,7	2030 – 2032		2042 – 2044	2048 – 2050	2030 – 2032
167	мкр Заводской, д. 48	1980	1980	2923,9	2697,35	2030 – 2032		2021 – 2023	2045 – 2047	2030 – 2032
168	мкр Заводской, д. 49	1980	1980	2971,9	2657,8	2030 – 2032		2018 – 2020	2045 – 2047	2030 – 2032
169	мкр Заводской, д. 50	1979	1979	4777,4	4408,7	2027 – 2029		2024 – 2026	2045 – 2047	2027 – 2029
170	мкр Заводской, д. 51	1980	1980	2970,1	2697,8	2030 – 2032		2024 – 2026	2048 – 2050	2030 – 2032

1	2	3	4	5	6	7	8	9	10	11
171	мкр Заводской, д. 53	1978	1978	4770,3	4366,3	2027 – 2029		2024 – 2026	2045 – 2047	2027 – 2029
172	мкр Заводской, д. 54	1978	1978	2982,3	2690,1	2027 – 2029		2018 – 2020	2045 – 2047	2027 – 2029
173	мкр Заводской, д. 55	1980	2009	2963	2697,4	2039 – 2041		2042 – 2044	2048 – 2050	2039 – 2041
174	мкр Заводской, д. 56	1979	2009	2967,1	2699,6	2039 – 2041		2042 – 2044	2045 – 2047	2039 – 2041
175	мкр Заводской, д. 57	1984	2009	10199,22	9386,89	2039 – 2041	2039 – 2041	2042 – 2044	2048 – 2050	2039 – 2041
176	мкр Заводской, д. 59	1983	1983	8305,92	7597,75	2039 – 2041	2039 – 2041	2024 – 2026	2048 – 2050	2039 – 2041
177	мкр Заводской, д. 64	2003	2003	3191,7	2618	2039 – 2041	2039 – 2041	2045 – 2047	2048 – 2050	2039 – 2041
178	мкр Интернациональный, д. 1	1986	1986	21187,9	18637,7	2036 – 2038	2018 – 2020	2036 – 2038	2048 – 2050	2036 – 2038
179	мкр Интернациональный, д. 2	1981	1981	6505,1	5904,7	2033 – 2035		2024 – 2026	2048 – 2050	2033 – 2035
180	мкр Интернациональный, д. 3	1980	2009	4350	3934	2039 – 2041		2024 – 2026	2048 – 2050	2039 – 2041
181	мкр Интернациональный, д. 4	1980	2009	4337,2	3927,1	2039 – 2041		2024 – 2026	2048 – 2050	2039 – 2041
182	мкр Интернациональный, д. 5	1981	1981	4306,3	3895,7	2030 – 2032		2024 – 2026	2048 – 2050	2030 – 2032
183	мкр Интернациональный, д.	1980	1980	5799,3	5224,4	2030 – 2032		2024 – 2026	2048 – 2050	2030 – 2032

1	2	3	4	5	6	7	8	9	10	11
6										
184	мкр Интернациональный, д. 7	1985	1985	13784,5	12550,5	2036 – 2038	2018 – 2020	2024 – 2026	2048 – 2050	2036 – 2038
185	мкр Интернациональный, д. 8	1987	2009	26328,6	23314,6	2039 – 2041	2021 – 2023	2018 – 2020	2048 – 2050	2039 – 2041
186	мкр Интернациональный, д. 9	1987	1987	6791,92	6043,38	2036 – 2038		2024 – 2026	2048 – 2050	2036 – 2038
187	мкр Интернациональный, д. 10	1983	1983	2975,9	2744,2	2030 – 2032		2024 – 2026	2048 – 2050	2030 – 2032
188	мкр Интернациональный, д. 11	1983	1983	2911,6	2738	2030 – 2032		2024 – 2026	2048 – 2050	2030 – 2032
189	мкр Интернациональный, д. 12	1986	1986	2963,3	2749,3	2036 – 2038		2036 – 2038	2048 – 2050	2036 – 2038
190	мкр Интернациональный, д. 13	1987	2009	5365,5	3872,9	2036 – 2038	2021 – 2023	2042 – 2044	2048 – 2050	2036 – 2038
191	мкр Интернациональный, д. 17	1991	1991	8249,7	7343,2	2039 – 2041	2021 – 2023	2033 – 2035	2048 – 2050	2039 – 2041
192	мкр Интернациональный, д. 21	1991	1991	10200	9177,5	2039 – 2041	2021 – 2023	2033 – 2035	2048 – 2050	2039 – 2041
193	мкр Интернациональный, д. 22	1987	1987	4322,7	3888,7	2036 – 2038	2021 – 2023	2024 – 2026	2048 – 2050	2036 – 2038
194	мкр	1994	1994	7592,3	6856,2	2039 – 2041	2021 –	2024 –	2048 –	2039 – 2041

1	2	3	4	5	6	7	8	9	10	11
	Интернациональный, д. 23						2023	2026	2050	
195	мкр Интернациональный, д. 25,	2010	2011	6360	4996,4	2042 – 2044	2042 – 2044	2045 – 2047	2048 – 2050	2042 – 2044
196	мкр Комсомольский, д. 61	1978	1978	1447,5	1400,5	2027 – 2029		2018 – 2020	2045 – 2047	2027 – 2029
197	мкр Комсомольский, д. 62	1978	1978	1447,1	1306,8	2027 – 2029		2018 – 2020	2045 – 2047	2027 – 2029
198	мкр Комсомольский, д. 63	1978	1978	1456,3	1311,54	2027 – 2029		2021 – 2023	2045 – 2047	2027 – 2029
199	мкр Комсомольский, д. 64	1978	1978	2901,7	2618,2	2027 – 2029		2024 – 2026	2045 – 2047	2027 – 2029
200	мкр Комсомольский, д. 67	1978	1978	2884,16	2606,97	2039 – 2041		2024 – 2026	2045 – 2047	2039 – 2041
201	мкр Комсомольский, д. 68	1979	1979	4319,1	3923,1	2027 – 2029		2024 – 2026	2045 – 2047	2027 – 2029
202	мкр Комсомольский, д. 69	1978	1978	4349,5	3916,1	2027 – 2029		2024 – 2026	2045 – 2047	2027 – 2029
203	мкр Комсомольский, д. 70	1978	1978	5804,1	5262,6	2027 – 2029		2024 – 2026	2045 – 2047	2027 – 2029
204	мкр Комсомольский, д. 71	1978	1978	2881,7	2614,7	2027 – 2029		2024 – 2026	2045 – 2047	2027 – 2029
205	мкр Комсомольский, д. 72	1977	1977	2924,8	2648,8	2027 – 2029		2018 – 2020	2045 – 2047	2027 – 2029
206	мкр Комсомольский, д. 73	1977	1977	4342,5	3931,6	2027 – 2029		2024 – 2026	2045 – 2047	2027 – 2029
207	мкр Комсомольский, д. 74	1982	1982	6932,8	6543,8	2030 – 2032		2018 – 2020	2048 – 2050	2030 – 2032
208	мкр Комсомольский, д. 75	1977	1977	2911,5	2711,9	2027 – 2029		2014 – 2017	2045 – 2047	2027 – 2029
209	мкр Комсомольский, д.	1977	1977	2894,2	2622,2	2027 – 2029		2018 –	2045 –	2027 – 2029

1	2	3	4	5	6	7	8	9	10	11
	76							2020	2047	
210	мкр Ленинградский, д. 1	1986	1986	14570,7	12999,9	2036 – 2038	2018 – 2020	2024 – 2026	2048 – 2050	2036 – 2038
211	мкр Ленинградский, д. 1А	1987	1987	3157,7	2800,9	2036 – 2038		2024 – 2026	2048 – 2050	2036 – 2038
212	мкр Ленинградский, д. 2	1984	1984	2984,1	2837,2	2030 – 2032		2024 – 2026	2048 – 2050	2030 – 2032
213	мкр Ленинградский, д. 3	1984	1986	2984,1	2650,1	2033 – 2035		2018 – 2020	2048 – 2050	2033 – 2035
214	мкр Ленинградский, д. 4	1987	1987	22580,3	20238,5	2036 – 2038	2021 – 2023	2024 – 2026	2048 – 2050	2036 – 2038
215	мкр Ленинградский, д. 5А	1988	1988	4367,1	3952,7	2039 – 2041		2024 – 2026	2048 – 2050	2039 – 2041
216	мкр Ленинградский, д. 6	1985	1985	2890,2	2611,5	2036 – 2038		2018 – 2020	2048 – 2050	2036 – 2038
217	мкр Ленинградский, д. 8	1984	1984	2908,7	2639,8	2033 – 2035		2024 – 2026	2048 – 2050	2033 – 2035
218	мкр Ленинградский, д. 9	1987	1987	2902,2	2637,7	2036 – 2038		2018 – 2020	2048 – 2050	2036 – 2038
219	мкр Ленинградский, д. 10	1987	1987	2871,2	2643,4	2036 – 2038		2024 – 2026	2048 – 2050	2036 – 2038
220	мкр Ленинградский, д. 11	1987	1987	2896,6	2614,4	2036 – 2038		2018 – 2020	2048 – 2050	2036 – 2038
221	мкр Ленинградский, д. 12	1987	1987	2918,7	2636,3	2036 – 2038		2018 – 2020	2048 – 2050	2036 – 2038
222	мкр Ленинградский, д. 13	1991	1991	1522,9	1340,1	2039 – 2041		2033 – 2035	2048 – 2050	2039 – 2041
223	мкр Ленинградский, д. 13А	1993	1993	2889,9	2612	2039 – 2041		2045 – 2047	2048 – 2050	2039 – 2041
224	мкр Ленинградский, д. 15	1984	1984	2908,81	2631,12	2030 – 2032		2024 – 2026	2048 – 2050	2030 – 2032
225	мкр Ленинградский, д.	1984	1984	3633,8	3369	2030 – 2032		2018 –	2048 –	2030 – 2032

1	2	3	4	5	6	7	8	9	10	11
	18							2020	2050	
226	мкр Ленинградский, д. 18А	1990	1990	1472,5	1328,8	2039 – 2041		2030 – 2032	2048 – 2050	2039 – 2041
227	мкр Ленинградский, д. 18Б	1990	1990	2913,1	2628,9	2039 – 2041		2030 – 2032	2048 – 2050	2039 – 2041
228	мкр Ленинградский, д. 19	1983	1983	4814,01	4814,01	2030 – 2032		2018 – 2020	2048 – 2050	2030 – 2032
229	мкр Ленинградский, д. 19А	1991	1991	1457,3	1315,8	2039 – 2041		2033 – 2035	2048 – 2050	2039 – 2041
230	мкр Ленинградский, д. 21А	1983	1983	3664,35	3482,72	2030 – 2032		2024 – 2026	2048 – 2050	2030 – 2032
231	мкр Ленинградский, д. 21Б	1982	1982	3658,31	3338,84	2030 – 2032		2018 – 2020	2048 – 2050	2030 – 2032
232	мкр Ленинградский, д. 22	1983	1983	3639,7	3384,98	2030 – 2032		2024 – 2026	2048 – 2050	2030 – 2032
233	мкр Ленинградский, д. 23	1985	1985	3643,7	3413,09	2036 – 2038		2024 – 2026	2048 – 2050	2036 – 2038
234	мкр Ленинградский, д. 23А	1984	1984	3632,64	3411,72	2033 – 2035		2024 – 2026	2048 – 2050	2033 – 2035
235	мкр Ленинградский, д. 23Б	1984	1984	3557	3412,89	2033 – 2035		2024 – 2026	2048 – 2050	2033 – 2035
236	мкр Ленинградский, д. 24А	1984	2009	3620,3	3336,7	2039 – 2041		2042 – 2044	2048 – 2050	2039 – 2041
237	мкр Ленинградский, д. 24Б	1984	1984	3612,17	3333,4	2030 – 2032		2024 – 2026	2048 – 2050	2030 – 2032
238	мкр Ленинградский, д. 25	1984	2009	4272,4	3413	2039 – 2041		2036 – 2038	2048 – 2050	2039 – 2041
239	мкр Ленинградский, д. 25А	1985	1985	3644,22	3292,02	2036 – 2038		2024 – 2026	2048 – 2050	2036 – 2038
240	мкр Ленинградский, д. 25Б	1984	1984	3674,2	3380,1	2033 – 2035		2024 – 2026	2048 – 2050	2033 – 2035
241	мкр Ленинградский,	1985	1985	3651	3487,23	2036 – 2038		2024 –	2048 –	2036 – 2038

1	2	3	4	5	6	7	8	9	10	11
	д. 26А							2026	2050	
242	мкр Ленинградский, д. 26Б	1985	1985	3613,1	3351,15	2036 – 2038		2024 – 2026	2048 – 2050	2036 – 2038
243	мкр Ленинградский, д. 32	1987	2009	4246	2960,8	2039 – 2041		2042 – 2044	2048 – 2050	2039 – 2041
244	мкр Ленинградский, д. 33	1987	1987	2833,77	2371,97	2036 – 2038	2018 – 2020	2018 – 2020	2048 – 2050	2036 – 2038
245	мкр Ленинградский, д. 34	1987	1987	2837,4	2372,9	2036 – 2038	2018 – 2020	2018 – 2020	2048 – 2050	2036 – 2038
246	мкр Ленинградский, д. 37	1989	1989	4366	3881,7	2039 – 2041	2021 – 2023	2024 – 2026	2048 – 2050	2039 – 2041
247	мкр Ленинградский, д. 38	1988	1988	8645,3	7235,9	2039 – 2041		2024 – 2026	2048 – 2050	2039 – 2041
248	мкр Ленинградский, д. 41	1988	1989	26423,9	23586,36	2039 – 2041	2021 – 2023	2024 – 2026	2048 – 2050	2039 – 2041
249	мкр Ленинградский, д. 43	1989	1990	22210,51	19787,11	2039 – 2041	2021 – 2023	2030 – 2032	2048 – 2050	2039 – 2041
250	мкр Ленинградский, д. 47	1989	1990	13715,04	12181,24	2039 – 2041		2030 – 2032	2048 – 2050	2039 – 2041
251	мкр Ленинградский, д. 48	1988	1988	12199,3	10879,4	2039 – 2041	2021 – 2023	2024 – 2026	2048 – 2050	2039 – 2041
252	мкр Ленинградский, д. 49	1988	1988	8188,7	7291,29	2039 – 2041		2024 – 2026	2048 – 2050	2039 – 2041
253	мкр Ленинградский, д. 50	2008	2008	1499,5	1499,5	2042 – 2044		2045 – 2047	2048 – 2050	2042 – 2044
254	мкр Советский, д. 2	1985	1985	23156,6	20738,33	2036 – 2038	2018 – 2020	2018 – 2020	2048 – 2050	2036 – 2038
255	мкр Советский, д. 3	1980	1980	2974,9	2702	2030 – 2032		2024 – 2026	2048 – 2050	2030 – 2032
256	мкр Советский, д. 4	1982	1981	3137,5	3137,5	2030 – 2032		2018 – 2020	2048 – 2050	2030 – 2032
257	мкр Советский, д. 5	1982	1982	2983,2	2788,1	2030 – 2032		2018 –	2048 –	2030 – 2032

1	2	3	4	5	6	7	8	9	10	11
258	мкр Советский, д. 6	1981	1981	2978,3	2710	2030 – 2032		2018 – 2020	2048 – 2050	2030 – 2032
259	мкр Советский, д. 8	1982	1982	2971,8	2713,2	2030 – 2032		2018 – 2020	2048 – 2050	2030 – 2032
260	мкр Советский, д. 9	1987	2009	12583,23	10735,03	2039 – 2041	2021 – 2023	2018 – 2020	2048 – 2050	2039 – 2041
261	мкр Советский, д. 14	1992	1992	2775,6	2491,6	2039 – 2041	2021 – 2023	2018 – 2020	2048 – 2050	2039 – 2041
262	мкр Советский, д. 16	1987	1987	6291,65	5607,05	2036 – 2038	2021 – 2023	2024 – 2026	2048 – 2050	2036 – 2038
263	мкр Советский, д. 17	1982	1982	2965,6	2696,9	2030 – 2032		2018 – 2020	2048 – 2050	2030 – 2032
264	мкр Советский, д. 18	1983	1983	2975,4	2694,6	2030 – 2032		2018 – 2020	2048 – 2050	2030 – 2032
265	мкр Советский, д. 19	1981	2009	2983,7	2713,8	2039 – 2041		2042 – 2044	2048 – 2050	2039 – 2041
266	мкр Советский, д. 20	1981	1981	2980,6	2711,4	2030 – 2032		2018 – 2020	2048 – 2050	2030 – 2032
267	мкр Советский, д. 21	1989	1989	2871,3	2421,7	2039 – 2041	2021 – 2023	2030 – 2032	2048 – 2050	2039 – 2041
268	мкр Советский, д. 22	1990	1990	2806,8	2357,5	2039 – 2041	2021 – 2023	2030 – 2032	2048 – 2050	2039 – 2041
269	мкр Советский, д. 25А	1982	1982	3718,25	3718,25	2030 – 2032		2018 – 2020	2048 – 2050	2030 – 2032
270	мкр Советский, д. 25Б	1982	1982	3612,2	3352,7	2030 – 2032		2018 – 2020	2048 – 2050	2030 – 2032
271	мкр Советский, д. 26	1982	1982	5873,5	5292,3	2030 – 2032		2024 – 2026	2048 – 2050	2030 – 2032
272	мкр Советский, д. 27	1984	1984	4797	4439,55	2033 – 2035		2018 – 2020	2048 – 2050	2033 – 2035
273	мкр Советский, д. 28	1984	1984	3000,56	2692,62	2033 – 2035		2018 – 2020	2048 – 2050	2033 – 2035

1	2	3	4	5	6	7	8	9	10	11
								2020	2050	
274	мкр Советский, д. 29	1996	1997	13132,6	11836,7	2039 – 2041	2039 – 2041	2045 – 2047	2048 – 2050	2039 – 2041
275	мкр Советский, д. 31	1985	1985	5007,3	4684,1	2036 – 2038		2024 – 2026	2048 – 2050	2036 – 2038
276	мкр Советский, д. 32	1982	1982	4808,5	4390,4	2030 – 2032		2018 – 2020	2048 – 2050	2030 – 2032
277	мкр Советский, д. 33	1982	1982	4799,9	4552	2030 – 2032		2024 – 2026	2048 – 2050	2030 – 2032
278	мкр Советский, д. 34	1990	1990	1551,6	1551,6	2039 – 2041		2024 – 2026	2048 – 2050	2039 – 2041
279	мкр Советский, д. 34А	1990	1990	1488,8	1332,9	2039 – 2041		2024 – 2026	2048 – 2050	2039 – 2041
280	мкр Советский, д. 34Б	1991	1991	1486,9	1259,2	2039 – 2041		2033 – 2035	2048 – 2050	2039 – 2041
281	мкр Советский, д. 35	1983	1983	2917,2	2632,9	2030 – 2032		2024 – 2026	2048 – 2050	2030 – 2032
282	мкр Советский, д. 36	1983	1983	2919,1	2639,16	2030 – 2032		2024 – 2026	2048 – 2050	2030 – 2032
283	мкр Советский, д. 37	1983	1983	2909,2	2568,4	2030 – 2032		2024 – 2026	2048 – 2050	2030 – 2032
284	мкр Советский, д. 38	1983	1983	2954,5	2652,4	2030 – 2032		2024 – 2026	2048 – 2050	2030 – 2032
285	мкр Советский, д. 40	1987	1987	7383,2	7298,6	2036 – 2038	2018 – 2020	2027 – 2029	2048 – 2050	2036 – 2038
286	мкр Советский, д. 44	2008	2008	11518,7	11518,7	2042 – 2044	2042 – 2044	2045 – 2047	2048 – 2050	2042 – 2044
287	мкр Центральный, д. 1	1995	1995	23382,4	21138,6	2039 – 2041	2021 – 2023	2045 – 2047	2048 – 2050	2039 – 2041
288	мкр Центральный, д. 2	1989	1989	5303,1	4947,3	2039 – 2041		2024 – 2026	2048 – 2050	2039 – 2041
289	мкр Центральный, д. 2А	1990	1990	1753,4	1584,4	2039 – 2041		2018 –	2048 –	2039 – 2041

1	2	3	4	5	6	7	8	9	10	11
290	мкр Центральный, д. 2Б	1991	1991	5275,6	4537,2	2039 – 2041	2021 – 2023	2033 – 2035	2048 – 2050	2039 – 2041
291	мкр Центральный, д. 2В	1990	1990	5357,5	4553,6	2039 – 2041	2021 – 2023	2030 – 2032	2048 – 2050	2039 – 2041
292	мкр Центральный, д. 3	1990	2009	10131,3	9102,8	2039 – 2041	2021 – 2023	2042 – 2044	2048 – 2050	2039 – 2041
293	мкр Центральный, д. 6	1990	1990	6339,1	5676,6	2039 – 2041	2021 – 2023	2024 – 2026	2048 – 2050	2039 – 2041
294	мкр Центральный, д. 8	1991	1991	13234,4	11767,2	2039 – 2041	2021 – 2023	2033 – 2035	2048 – 2050	2039 – 2041
295	мкр Центральный, д. 9	1992	1992	4285,3	4006,1	2039 – 2041	2021 – 2023	2042 – 2044	2048 – 2050	2039 – 2041
296	мкр Центральный, д. 10	1991	2009	13117,2	11734,3	2039 – 2041	2021 – 2023	2042 – 2044	2048 – 2050	2039 – 2041
297	мкр Центральный, д. 11	1995	1995	4253,9	3776,8	2039 – 2041	2021 – 2023	2045 – 2047	2048 – 2050	2039 – 2041
298	мкр Центральный, д. 12	2001	2001	3272,5	3244,4	2039 – 2041		2045 – 2047	2048 – 2050	2039 – 2041
299	мкр Центральный, д. 13	2005	2005	5708,8	2583,5	2039 – 2041		2045 – 2047	2048 – 2050	2039 – 2041
300	мкр Центральный, д. 13А	2004	2008	1542,6	850,5	2039 – 2041		2045 – 2047	2048 – 2050	2039 – 2041
301	мкр Центральный, д. 17	1991	1991	11901,5	10578,4	2039 – 2041	2021 – 2023	2033 – 2035	2048 – 2050	2039 – 2041
302	мкр Центральный, д. 18	1993	1993	14107,1	12496	2039 – 2041	2021 – 2023	2024 – 2026	2048 – 2050	2039 – 2041
303	мкр Центральный, д. 19	1993	1993	8318,2	8318,2	2039 – 2041		2045 – 2047	2048 – 2050	2039 – 2041
304	мкр Центральный, д. 20	2004	2004	2721	2646,7	2039 – 2041		2045 – 2047	2048 – 2050	2039 – 2041
305	мкр Центральный, д. 21	2002	2002	2750	2693,2	2039 – 2041		2045 –	2048 –	2039 – 2041

1	2	3	4	5	6	7	8	9	10	11
								2047	2050	
306	мкр Центральный, д. 22/1, корп. 1	2003	2003	1363,4	1340,6	2039 – 2041		2045 – 2047	2048 – 2050	2039 – 2041
307	мкр Центральный, д. 22/1, корп. 2	2001	2001	1339,3	1339,3	2039 – 2041		2045 – 2047	2048 – 2050	2039 – 2041
308	мкр Центральный, д. 23	1998	1998	6468,1	6468,1	2039 – 2041	2030 – 2032	2045 – 2047	2048 – 2050	2039 – 2041
309	мкр Центральный, д. 23А	2003	2003	1640,1	1417,7	2039 – 2041		2045 – 2047	2048 – 2050	2039 – 2041
310	мкр Центральный, д. 25	1993	1993	1344,3	1344,3	2039 – 2041		2045 – 2047	2048 – 2050	2039 – 2041
311	мкр Центральный, д. 26	1994	1994	1353,1	1353,1	2039 – 2041		2045 – 2047	2048 – 2050	2039 – 2041
312	мкр Центральный, д. 27	1995	1995	2003,4	2003,4	2039 – 2041		2045 – 2047	2048 – 2050	2039 – 2041
313	мкр Центральный, д. 28, корп. 1	2011	2011	5100,2	4065,8	2042 – 2044	2042 – 2044	2045 – 2047	2048 – 2050	2042 – 2044
314	мкр Центральный, д. 28, корп. 2	2011	2011	3935,2	2463,1	2042 – 2044	2042 – 2044	2045 – 2047	2048 – 2050	2042 – 2044
315	мкр Центральный, д. 28, корп. 3	2012	2012	5104,7	2460,7	2042 – 2044	2042 – 2044	2045 – 2047	2048 – 2050	2042 – 2044
316	мкр Центральный, д. 28, корп. 4	2013	2013	3038	2027,8	2042 – 2044		2045 – 2047	2048 – 2050	2042 – 2044
317	мкр Центральный, д. 28, корп. 5	2012	2012	3037,9	2027,8	2042 – 2044		2045 – 2047	2048 – 2050	2042 – 2044
318	мкр Центральный, д. 32	2008	2008	4836,2	4380,7	2042 – 2044		2045 – 2047	2048 – 2050	2042 – 2044
319	мкр Центральный, д. 34	2008	2008	3255,9	2829,5	2042 – 2044		2045 – 2047	2048 – 2050	2042 – 2044
320	мкр Центральный, д. 34, корп. 2	2009	2009	3181,4	2373,1	2042 – 2044	2042 – 2044	2045 – 2047	2048 – 2050	2042 – 2044
321	мкр Центральный, д. 34,	2010	2010	1055,3	962,8	2042 – 2044		2045 – 2047	2048 – 2050	2042 – 2044

1	2	3	4	5	6	7	8	9	10	11
	корп. 3							2047	2050	
322	мкр Центральный, д. 34, корп. 4	2009	2009	3193,7	2370	2042 – 2044	2042 – 2044	2045 – 2047	2048 – 2050	2042 – 2044
323	мкр Центральный, д. 35	1991	1991	2136,7	1937,3	2039 – 2041		2033 – 2035	2048 – 2050	2039 – 2041
324	мкр Центральный, д. 36	2006	2006	7222,8	6421,2	2039 – 2041		2045 – 2047	2048 – 2050	2039 – 2041
325	мкр Центральный, д. 37	2005	2005	1961,7	1735,4	2039 – 2041		2045 – 2047	2048 – 2050	2039 – 2041
326	мкр Центральный, д. 38	2006	2006	7222	6468,4	2039 – 2041		2045 – 2047	2048 – 2050	2039 – 2041
327	мкр Центральный, д. 39	2009	2009	3231,4	2545,8	2042 – 2044	2042 – 2044	2045 – 2047	2048 – 2050	2042 – 2044
328	мкр Центральный, д. 40	2007	2007	3949	3949	2042 – 2044		2045 – 2047	2048 – 2050	2042 – 2044
329	мкр Южный, д. 1	1988	1988	2941,8	2659,2	2039 – 2041		2018 – 2020	2048 – 2050	2039 – 2041
330	мкр Южный, д. 2	1989	1989	2958,8	2650,6	2039 – 2041		2030 – 2032	2048 – 2050	2039 – 2041
331	мкр Южный, д. 3	1989	1989	2941,8	2642,4	2039 – 2041		2018 – 2020	2048 – 2050	2039 – 2041
332	мкр Южный, д. 4	1989	1989	1480,3	1324,9	2039 – 2041		2030 – 2032	2048 – 2050	2039 – 2041
333	мкр Южный, д. 5	1992	1992	2937,5	2647,1	2039 – 2041		2042 – 2044	2048 – 2050	2039 – 2041
334	мкр Южный, д. 6	1990	1990	1469,6	1324,7	2039 – 2041		2030 – 2032	2048 – 2050	2039 – 2041
335	мкр Южный, д. 7	1991	1991	2096,4	1896,6	2039 – 2041		2033 – 2035	2048 – 2050	2039 – 2041
336	мкр Южный, д. 8	1994	1994	4477,7	4116,2	2039 – 2041		2045 – 2047	2048 – 2050	2039 – 2041
337	ул. Школьная, д. 10	1987	1987	1423,4	1319,2	2036 – 2038		2018 –	2048 –	2036 – 2038

1	2	3	4	5	6	7	8	9	10	11
								2020	2050	
338	ул. Юбилейная, д. 3А, корп. 1	2010	2010	1509,3	1008,6	2042 – 2044		2045 – 2047	2048 – 2050	2042 – 2044
339	ул. Юбилейная, д. 3А, корп. 2	2010	2010	4348	3569,3	2042 – 2044	2042 – 2044	2045 – 2047	2048 – 2050	2042 – 2044
340	ул. Юбилейная, д. 3А, корп. 3	2010	2010	4337	3561,5	2042 – 2044	2042 – 2044	2045 – 2047	2048 – 2050	2042 – 2044
341	ул. Юбилейная, д. 3А, корп. 4	2011	2011	1732,1	1286,2	2042 – 2044		2045 – 2047	2048 – 2050	2042 – 2044
342	ул. Юбилейная, д. 9	1987	1987	617,7	566,7	2036 – 2038		2018 – 2020	2048 – 2050	2036 – 2038
343	ул. Юбилейная, д. 15А	1978	1978	948,8	458,2	2027 – 2029		2042 – 2044	2045 – 2047	2027 – 2029
ИТОГО по г. Саяногорску					1386180,34	1241294,30				
г. Сорск										
1	ул. 50 лет Октября, д. 1	1972	1972	4935,6	4525,3	2024 – 2026		2024 – 2026	2033 – 2035	2024 – 2026
2	ул. 50 лет Октября, д. 3	1969	1969	4311,63	4311,63	2021 – 2023		2024 – 2026	2030 – 2032	2021 – 2023
3	ул. 50 лет Октября, д. 4	1952	1952	373,8	373,8	2014 – 2017		2014 – 2017	2014 – 2017	2014 – 2017
4	ул. 50 лет Октября, д. 6	1951	1951	392,9	392,1	2014 – 2017		2042 – 2044	2014 – 2017	2014 – 2017
5	ул. 50 лет Октября, д. 7	1968	1968	3106,2	3082,13	2021 – 2023		2024 – 2026	2030 – 2032	2021 – 2023
6	ул. 50 лет Октября, д. 9	1972	1972	3211,05	3211,05	2039 – 2041		2027 – 2029	2033 – 2035	2039 – 2041
7	ул. 50 лет Октября, д. 26	1952	1952	915,2	874,6	2014 – 2017		2014 – 2017	2014 – 2017	2014 – 2017
8	ул. 50 лет Октября, д. 28	1952	1952	546,9	537,4	2014 – 2017		2014 – 2017	2014 – 2017	2014 – 2017

1	2	3	4	5	6	7	8	9	10	11
9	ул. 50 лет Октября, д. 30	2013	2013	735	635	2027 – 2029		2033 – 2035	2033 – 2035	2027 – 2029
10	ул. 50 лет Октября, д. 32	1952	1952	542,6	530	2014 – 2017		2014 – 2017	2014 – 2017	2014 – 2017
11	ул. 50 лет Октября, д. 34	1960	1960	845	845	2014 – 2017		2014 – 2017	2014 – 2017	2014 – 2017
12	ул. 50 лет Октября, д. 38	1953	1953	995	737,5	2033 – 2035		2014 – 2017	2018 – 2020	2033 – 2035
13	ул. 50 лет Октября, д. 40	1953	1979	721	641	2030 – 2032		2018 – 2020	2045 – 2047	2030 – 2032
14	ул. 50 лет Октября, д. 44	1953	1953	744,1	622,8	2018 – 2020		2014 – 2017	2018 – 2020	2018 – 2020
15	ул. 50 лет Октября, д. 46	1955	1978	813,5	760,5	2014 – 2017		2042 – 2044	2045 – 2047	2014 – 2017
16	ул. 50 лет Октября, д. 48	1957	1957	845,7	729,9	2018 – 2020		2042 – 2044	2021 – 2023	2018 – 2020
17	ул. 50 лет Октября, д. 52	1957	2011	1530,5	1530,5	2018 – 2020		2021 – 2023	2033 – 2035	2018 – 2020
18	ул. 50 лет Октября, д. 54	1958	1969	1056,2	916,2	2018 – 2020		2021 – 2023	2021 – 2023	2018 – 2020
19	ул. 50 лет Октября, д. 56	1958	1958	384	384	2018 – 2020		2021 – 2023	2021 – 2023	2018 – 2020
20	ул. 50 лет Октября, д. 58	1971	1971	814,6	756,3	2021 – 2023		2042 – 2044	2033 – 2035	2021 – 2023
21	ул. 50 лет Октября, д. 60	1971	1971	616,7	551,8	2021 – 2023		2033 – 2035	2045 – 2047	2021 – 2023
22	ул. 50 лет Октября, д. 62	1961	2011	616,8	556,7	2018 – 2020		2021 – 2023	2045 – 2047	2018 – 2020
23	ул. 50 лет Октября, д. 70	1988	1988	3196	3196	2033 – 2035		2027 – 2029	2033 – 2035	2033 – 2035
24	ул. 50 лет Октября, д. 70А	1990	1990	3183,72	3183,72	2033 – 2035		2027 – 2029	2048 – 2050	2033 – 2035

1	2	3	4	5	6	7	8	9	10	11
25	ул. 50 лет Октября, д. 70Б	1990	1990	3216,95	3216,95	2036 – 2038		2027 – 2029	2048 – 2050	2036 – 2038
26	ул. Больничная, д. 1	1958	1973	1636,13	1636,13	2036 – 2038		2021 – 2023	2030 – 2032	2036 – 2038
27	ул. Больничная, д. 3	1968	1968	3617,13	3617,13	2033 – 2035		2042 – 2044	2033 – 2035	2033 – 2035
28	ул. Больничная, д. 5	1969	1969	1559,7	1559,7	2039 – 2041		2042 – 2044	2033 – 2035	2039 – 2041
29	ул. Гагарина, д. 3	1963	1963	1303,8	1303,8	2021 – 2023		2021 – 2023	2033 – 2035	2021 – 2023
30	ул. Гагарина, д. 4	1965	1965	4598,4	4598,4	2024 – 2026		2024 – 2026	2030 – 2032	2024 – 2026
31	ул. Гагарина, д. 5	1963	1963	1291,4	1260,4	2021 – 2023		2021 – 2023	2024 – 2026	2021 – 2023
32	ул. Гагарина, д. 6	1964	1964	2638	2442,26	2021 – 2023		2024 – 2026	2024 – 2026	2021 – 2023
33	ул. Дружбы, д. 1	1972	1972	5180,1	4736,33	2024 – 2026		2027 – 2029	2036 – 2038	2024 – 2026
34	ул. Дружбы, д. 3	1972	1972	3550,8	3373,3	2024 – 2026		2027 – 2029	2045 – 2047	2024 – 2026
35	ул. Дружбы, д. 5	1972	1972	6277,5	6257,75	2024 – 2026		2024 – 2026	2036 – 2038	2024 – 2026
36	ул. Кирова, д. 5	1958	2011	635,5	633,7	2018 – 2020		2021 – 2023	2045 – 2047	2018 – 2020
37	ул. Кирова, д. 7	1958	1958	800,9	789,9	2018 – 2020		2021 – 2023	2045 – 2047	2018 – 2020
38	ул. Кирова, д. 9	1960	1960	328,2	328,2	2021 – 2023		2021 – 2023	2045 – 2047	2021 – 2023
39	ул. Кирова, д. 11	1960	1960	552,8	552,8	2018 – 2020		2042 – 2044	2021 – 2023	2018 – 2020
40	ул. Кирова, д. 12	1964	1964	1332	1332	2021 – 2023		2024 – 2026	2024 – 2026	2021 – 2023

1	2	3	4	5	6	7	8	9	10	11
41	ул. Кирова, д. 14	1965	1965	1651	1651	2024 – 2026		2024 – 2026	2033 – 2035	2024 – 2026
42	ул. Кирова, д. 15	1966	1966	1661,2	1661,2	2039 – 2041		2024 – 2026	2030 – 2032	2039 – 2041
43	ул. Кирова, д. 16	1964	1964	1326,9	1326,9	2021 – 2023		2024 – 2026	2024 – 2026	2021 – 2023
44	ул. Кирова, д. 17	1967	1967	1756,3	1756,3	2027 – 2029		2024 – 2026	2033 – 2035	2027 – 2029
45	ул. Кирова, д. 17А	1990	1990	2844,7	2844,7	2039 – 2041		2030 – 2032	2036 – 2038	2039 – 2041
46	ул. Кирова, д. 18	1985	1986	3191,4	3191,4	2030 – 2032		2030 – 2032	2048 – 2050	2030 – 2032
47	ул. Кирова, д. 19	1980	1980	5529,06	5529,06	2033 – 2035		2014 – 2017	2048 – 2050	2033 – 2035
48	ул. Кирова, д. 21	1977	1977	4746,2	4746,2	2027 – 2029		2024 – 2026	2033 – 2035	2027 – 2029
49	ул. Кирова, д. 22	1974	1974	4809,32	4809,32	2024 – 2026		2027 – 2029	2045 – 2047	2024 – 2026
50	ул. Кирова, д. 23	1978	1978	4754,75	4754,75	2030 – 2032		2027 – 2029	2045 – 2047	2030 – 2032
51	ул. Кирова, д. 24	1975	1975	5314,65	5314,65	2027 – 2029		2027 – 2029	2045 – 2047	2027 – 2029
52	ул. Кирова, д. 24А	1988	1988	4884,3	4884,3	2033 – 2035		2027 – 2029	2048 – 2050	2033 – 2035
53	ул. Кирова, д. 25	1981	2012	4425,1	4407,63	2039 – 2041		2027 – 2029	2048 – 2050	2039 – 2041
54	ул. Кирова, д. 26	1974	1974	4789,43	4789,43	2024 – 2026		2027 – 2029	2045 – 2047	2024 – 2026
55	ул. Кирова, д. 27	1981	1981	2833,78	2833,78	2030 – 2032		2027 – 2029	2033 – 2035	2030 – 2032
56	ул. Кирова, д. 27А	1988	1989	3224,5	3216,32	2039 – 2041		2027 – 2029	2048 – 2050	2039 – 2041

1	2	3	4	5	6	7	8	9	10	11
57	ул. Кирова, д. 28	1975	1975	5093,3	5093,3	2030 – 2032		2027 – 2029	2045 – 2047	2030 – 2032
58	ул. Кирова, д. 29	1982	1982	5082,4	4664,26	2030 – 2032		2027 – 2029	2036 – 2038	2030 – 2032
59	ул. Кирова, д. 30	1975	1975	5477,56	5477,56	2027 – 2029		2027 – 2029	2045 – 2047	2027 – 2029
60	ул. Кирова, д. 31	1983	1984	4421,2	4405,9	2030 – 2032		2027 – 2029	2048 – 2050	2030 – 2032
61	ул. Кирова, д. 32	1974	1974	4645,43	4645,43	2027 – 2029		2027 – 2029	2045 – 2047	2027 – 2029
62	ул. Кирова, д. 33	1985	2012	3191,3	3187,4	2039 – 2041		2027 – 2029	2048 – 2050	2039 – 2041
63	ул. Кирова, д. 34	1979	1979	4513,4	4512,03	2030 – 2032		2027 – 2029	2045 – 2047	2030 – 2032
64	ул. Кирова, д. 36	1972	1976	4692,36	4692,36	2024 – 2026		2027 – 2029	2036 – 2038	2024 – 2026
65	ул. Кирова, д. 38	1977	1977	4907,83	4907,83	2030 – 2032		2027 – 2029	2045 – 2047	2030 – 2032
66	ул. Кирова, д. 40	1984	1984	4404	4374,1	2030 – 2032		2027 – 2029	2048 – 2050	2030 – 2032
67	ул. Кирова, д. 42	1996	1996	5564,4	5564,4	2039 – 2041		2045 – 2047	2048 – 2050	2039 – 2041
68	ул. Кирова, д. 44	1978	1978	4885,72	4885,72	2030 – 2032		2027 – 2029	2036 – 2038	2030 – 2032
69	ул. Кирова, д. 46	1983	1983	4582,93	4582,93	2030 – 2032		2027 – 2029	2048 – 2050	2030 – 2032
70	ул. Кирова, д. 48	1983	1983	2751,4	2751,4	2033 – 2035		2027 – 2029	2036 – 2038	2033 – 2035
71	ул. Кирова, д. 48А	1991	1991	3668,3	3668,3	2039 – 2041		2042 – 2044	2048 – 2050	2039 – 2041
72	ул. Кирова, д. 50	1986	2012	4879,3	4855,55	2036 – 2038		2030 – 2032	2048 – 2050	2036 – 2038

1	2	3	4	5	6	7	8	9	10	11
73	ул. Парковая, д. 1	1979	1979	388,9	361,1	2030 – 2032		2018 – 2020	2018 – 2020	2030 – 2032
74	ул. Парковая, д. 2	1979	1979	388,9	361,2	2030 – 2032		2018 – 2020	2018 – 2020	2030 – 2032
75	ул. Парковая, д. 3	1992	1992	3523,5	3198	2039 – 2041		2027 – 2029	2048 – 2050	2039 – 2041
76	ул. Парковая, д. 4	1993	1993	3310,93	3310,93	2039 – 2041		2045 – 2047	2048 – 2050	2039 – 2041
77	ул. Пионерская, д. 12	1953	1953	588,4	520,5	2014 – 2017		2014 – 2017	2014 – 2017	2014 – 2017
78	ул. Пионерская, д. 16	1952	1952	605,9	508,3	2014 – 2017		2014 – 2017	2014 – 2017	2014 – 2017
79	ул. Пионерская, д. 19	1953	1953	864,4	730,5	2014 – 2017		2018 – 2020	2018 – 2020	2014 – 2017
80	ул. Пионерская, д. 20	1957	1977	633,1	633,1	2014 – 2017		2018 – 2020	2018 – 2020	2014 – 2017
81	ул. Пионерская, д. 21	1953	1953	486,8	486,8	2014 – 2017		2018 – 2020	2018 – 2020	2014 – 2017
82	ул. Пионерская, д. 22	1957	1957	838,6	776,7	2021 – 2023		2021 – 2023	2021 – 2023	2021 – 2023
83	ул. Пионерская, д. 23	1954	1954	404,8	338,2	2018 – 2020		2042 – 2044	2018 – 2020	2018 – 2020
84	ул. Пионерская, д. 25	1955	1955	852,8	738,7	2018 – 2020		2042 – 2044	2018 – 2020	2018 – 2020
85	ул. Пионерская, д. 27	1955	1955	857,2	790,4	2018 – 2020		2042 – 2044	2018 – 2020	2018 – 2020
86	ул. Пионерская, д. 29	1957	1957	400	344,4	2018 – 2020		2021 – 2023	2021 – 2023	2018 – 2020
87	ул. Пионерская, д. 31	1957	1957	396	331	2021 – 2023		2021 – 2023	2021 – 2023	2021 – 2023
88	ул. Пионерская, д. 33	1957	1957	404,3	337,14	2021 – 2023		2018 – 2020	2021 – 2023	2021 – 2023

1	2	3	4	5	6	7	8	9	10	11
89	ул. Пионерская, д. 35	1957	1957	778,7	632,1	2018 – 2020		2042 – 2044	2045 – 2047	2018 – 2020
90	ул. Пионерская, д. 41	1963	1963	306,14	306,14	2021 – 2023		2021 – 2023	2024 – 2026	2021 – 2023
91	ул. Пионерская, д. 43	1958	1958	820,7	534	2018 – 2020		2042 – 2044	2021 – 2023	2018 – 2020
92	ул. Пушкина, д. 3	1955	1971	374,3	354,2	2021 – 2023		2042 – 2044	2036 – 2038	2021 – 2023
93	ул. Пушкина, д. 4	1955	1955	402,2	329,2	2021 – 2023		2042 – 2044	2021 – 2023	2021 – 2023
94	ул. Пушкина, д. 5	1956	1971	381,8	322,6	2021 – 2023		2021 – 2023	2033 – 2035	2021 – 2023
95	ул. Пушкина, д. 6	1956	1971	400,5	373,2	2036 – 2038		2033 – 2035	2018 – 2020	2036 – 2038
96	ул. Сайгачинская, д. 26А	1991	1991	800,1	687,7	2039 – 2041		2042 – 2044	2048 – 2050	2039 – 2041
97	ул. Строительная, д. 1А	1974	1974	543,9	524,6	2018 – 2020		2018 – 2020	2018 – 2020	2018 – 2020
98	ул. Строительная, д. 3	1961	1981	564,7	564,7	2021 – 2023		2042 – 2044	2021 – 2023	2021 – 2023
99	ул. Строительная, д. 3А	1974	1975	550,8	504,2	2027 – 2029		2018 – 2020	2018 – 2020	2027 – 2029
100	ул. Строительная, д. 4	1958	1975	576,7	535,98	2021 – 2023		2021 – 2023	2021 – 2023	2021 – 2023
101	ул. Строительная, д. 5	1961	1961	270,4	270,4	2021 – 2023		2042 – 2044	2021 – 2023	2021 – 2023
102	ул. Строительная, д. 5А	1974	1974	535,2	535,2	2027 – 2029		2027 – 2029	2030 – 2032	2027 – 2029
103	ул. Строительная, д. 6	1958	1984	309,6	267,9	2030 – 2032		2021 – 2023	2045 – 2047	2030 – 2032
104	ул. Строительная, д. 7	1961	1961	295,7	273,5	2021 – 2023		2021 – 2023	2024 – 2026	2021 – 2023

1	2	3	4	5	6	7	8	9	10	11
105	ул. Строительная, д. 10	1961	1961	558	535,8	2021 – 2023		2021 – 2023	2021 – 2023	2021 – 2023
106	ул. Строительная, д. 12	1961	1961	286	286	2021 – 2023		2021 – 2023	2021 – 2023	2021 – 2023
107	ул. Строительная, д. 14	1961	1961	557,4	541,3	2021 – 2023		2021 – 2023	2021 – 2023	2021 – 2023
108	ул. Строительная, д. 16	1970	1970	3428,98	3428,98	2024 – 2026		2033 – 2035	2036 – 2038	2024 – 2026
109	ул. Строительная, д. 18	1971	1971	1560	1560	2024 – 2026		2027 – 2029	2036 – 2038	2024 – 2026
110	ул. Толстого, д. 3	1953	1953	364,8	333,1	2018 – 2020		2018 – 2020	2018 – 2020	2018 – 2020
111	ул. Толстого, д. 5	1953	1971	367,1	353,2	2018 – 2020		2042 – 2044	2036 – 2038	2018 – 2020
112	ул. Чапаева, д. 3	2015	2015	2498,6	1498,1	2042 – 2044		2045 – 2047	2048 – 2050	2042 – 2044
113	ул. Чапаева, д. 5	2017	2017	885,7	461,3	2042 – 2044		2045 – 2047	2048 – 2050	2042 – 2044
ИТОГО по г. Сорску					237818,98	231289,46				
г. Черногорск										
1	рп Пригорск, д. 1	1988	1988	10292,9	9297,2	2039 – 2041		2042 – 2044	2048 – 2050	2039 – 2041
2	рп Пригорск, д. 2	1989	1989	8543	7657,5	2039 – 2041		2042 – 2044	2048 – 2050	2039 – 2041
3	рп. Пригорск, д. 3, корп. 1	1992	1992	3924,9	3529	2039 – 2041	2018 – 2020	2042 – 2044	2048 – 2050	2039 – 2041
4	рп Пригорск, д. 3, корп. 2	1991	1991	3232,2	2895,2	2039 – 2041		2042 – 2044	2048 – 2050	2039 – 2041
5	рп Пригорск, д. 4	1989	1989	10344,2	9366,2	2039 – 2041		2042 – 2044	2048 – 2050	2039 – 2041
6	рп Пригорск, д. 5	1986	1987	4785,9	4785,9	2039 – 2041		2042 – 2044	2048 – 2050	2039 – 2041

1	2	3	4	5	6	7	8	9	10	11
7	рп Пригорек, д. 8	1987	2012	2444	2399,5	2039 – 2041	2018 – 2020	2042 – 2044	2048 – 2050	2039 – 2041
8	рп Пригорек, д. 9	1987	1987	2908,7	1839,4	2039 – 2041	2018 – 2020	2042 – 2044	2048 – 2050	2039 – 2041
9	рп Пригорек, д. 13, корп. 1	1991	1991	2622,1	2497,8	2039 – 2041	2018 – 2020	2042 – 2044	2048 – 2050	2039 – 2041
10	п. КСК, д. 3	1963	1963	495,8	471,1	2014 – 2017		2018 – 2020	2014 – 2017	2014 – 2017
11	п. МПС, д. 2	1949	1949	532,61	474,6	2014 – 2017		2014 – 2017	2014 – 2017	2014 – 2017
12	п. МПС, д. 3	1950	1950	477,13	415,8	2014 – 2017		2014 – 2017	2014 – 2017	2014 – 2017
13	п. МПС, д. 5	1947	1947	744,14	704,3	2014 – 2017		2014 – 2017	2014 – 2017	2014 – 2017
14	п. МПС, д. 6	1949	2009	482,49	429,5	2014 – 2017		2042 – 2044	2014 – 2017	2014 – 2017
15	п. МПС, д. 7	1950	2009	477,73	412,9	2014 – 2017		2042 – 2044	2014 – 2017	2014 – 2017
16	п. МПС, д. 8	1953	2009	468,82	414,8	2014 – 2017		2042 – 2044	2014 – 2017	2014 – 2017
17	п. МПС, д. 9	1955	2009	477,45	420,7	2014 – 2017		2042 – 2044	2014 – 2017	2014 – 2017
18	п. МПС, д. 10	1952	1952	447,5	446,6	2014 – 2017		2014 – 2017	2014 – 2017	2014 – 2017
19	пер. Енисейский 1-й, д. 12	1990	1990	697,4	659,3	2039 – 2041		2042 – 2044	2048 – 2050	2039 – 2041
20	пер. Строительный 3-й, д. 2	1962	1962	251,4	212,4	2024 – 2026		2021 – 2023	2024 – 2026	2024 – 2026
21	пер. Строительный 3-й, д. 10	1977	1977	952,8	882,5	2036 – 2038		2033 – 2035	2045 – 2047	2036 – 2038
22	проспект Космонавтов,	1994	1994	11071,4	9689	2039 – 2041	2021 –	2045 –	2048 –	2039 – 2041

1	2	3	4	5	6	7	8	9	10	11
	д. 1						2023	2047	2050	
23	проспект Космонавтов, д. 1В	2009	2009	11092	9637	2042 – 2044		2045 – 2047	2048 – 2050	2042 – 2044
24	проспект Космонавтов, д. 2	1991	1991	2889	2391	2039 – 2041	2021 – 2023	2042 – 2044	2048 – 2050	2039 – 2041
25	проспект Космонавтов, д. 3	1976	1976	6275,6	6044,2	2036 – 2038		2030 – 2032	2045 – 2047	2036 – 2038
26	проспект Космонавтов, д. 4	1983	1983	2961,3	2681,5	2039 – 2041		2042 – 2044	2048 – 2050	2039 – 2041
27	проспект Космонавтов, д. 5	1979	1979	4785,1	4365,8	2039 – 2041		2042 – 2044	2045 – 2047	2039 – 2041
28	проспект Космонавтов, д. 6	1974	1974	3001,4	2726,1	2030 – 2032		2030 – 2032	2045 – 2047	2030 – 2032
29	проспект Космонавтов, д. 7	1973	1973	2959,6	2732,8	2027 – 2029		2027 – 2029	2045 – 2047	2027 – 2029
30	проспект Космонавтов, д. 8	1973	1973	6301	5732	2033 – 2035		2033 – 2035	2045 – 2047	2033 – 2035
31	проспект Космонавтов, д. 8А	1974	1974	6230	5657,1	2033 – 2035		2033 – 2035	2045 – 2047	2033 – 2035
32	проспект Космонавтов, д. 8Б	1974	1974	6310,9	5734,6	2033 – 2035		2033 – 2035	2045 – 2047	2033 – 2035
33	проспект Космонавтов, д. 8В	1974	1974	3011,8	2731	2033 – 2035		2033 – 2035	2045 – 2047	2033 – 2035
34	проспект Космонавтов, д. 9	1973	1973	2932,7	2710,7	2027 – 2029		2027 – 2029	2045 – 2047	2027 – 2029
35	проспект Космонавтов, д. 10	1977	1977	6308,2	5669,4	2039 – 2041		2036 – 2038	2045 – 2047	2039 – 2041
36	проспект Космонавтов, д. 10А	1974	1974	4929,1	4429,6	2033 – 2035		2042 – 2044	2045 – 2047	2033 – 2035
37	проспект Космонавтов, д. 11	1973	1973	2996,3	2716,8	2027 – 2029		2027 – 2029	2045 – 2047	2027 – 2029
38	проспект Космонавтов,	1974	1974	6348,7	5762,06	2030 – 2032		2030 –	2045 –	2030 – 2032

1	2	3	4	5	6	7	8	9	10	11
	д. 13							2032	2047	
39	проспект Космонавтов, д. 15	1973	1973	4940,6	4611,6	2027 – 2029		2027 – 2029	2045 – 2047	2027 – 2029
40	проспект Космонавтов, д. 17	1973	1973	2986,4	2717,4	2027 – 2029		2027 – 2029	2045 – 2047	2027 – 2029
41	проспект Космонавтов, д. 18, корп. 1	1984	2012	5773,3	4848,21	2039 – 2041	2039 – 2041	2042 – 2044	2048 – 2050	2039 – 2041
42	проспект Космонавтов, д. 18, корп. 2	1984	2012	5830,5	4678,5	2039 – 2041	2039 – 2041	2042 – 2044	2048 – 2050	2039 – 2041
43	проспект Космонавтов, д. 18В	1994	1994	5414	5017,5	2039 – 2041		2045 – 2047	2048 – 2050	2039 – 2041
44	проспект Космонавтов, д. 19	1973	1973	2952,9	2678,82	2027 – 2029		2027 – 2029	2045 – 2047	2027 – 2029
45	проспект Космонавтов, д. 19А	1982	1982	10312,1	9114,2	2039 – 2041	2039 – 2041	2030 – 2032	2048 – 2050	2039 – 2041
46	проспект Космонавтов, д. 20	1970	1970	5831	5513,9	2030 – 2032		2030 – 2032	2045 – 2047	2030 – 2032
47	проспект Космонавтов, д. 20А	1970	1970	2744,5	2541,3	2030 – 2032		2030 – 2032	2045 – 2047	2030 – 2032
48	проспект Космонавтов, д. 23	1968	1968	3807	3563,5	2024 – 2026		2042 – 2044	2045 – 2047	2024 – 2026
49	проспект Космонавтов, д. 23А	1966	1966	3804,7	3530,3	2033 – 2035		2027 – 2029	2045 – 2047	2033 – 2035
50	проспект Космонавтов, д. 24	1971	1971	3014,4	2782,6	2030 – 2032		2030 – 2032	2045 – 2047	2030 – 2032
51	проспект Космонавтов, д. 24А	1973	1973	4842,8	4422,7	2033 – 2035		2033 – 2035	2045 – 2047	2033 – 2035
52	проспект Космонавтов, д. 25	1964	1964	3175,6	3175,6	2024 – 2026		2021 – 2023	2024 – 2026	2024 – 2026
53	проспект Космонавтов, д. 26А	1973	1973	6357	5781,1	2033 – 2035		2033 – 2035	2045 – 2047	2033 – 2035
54	проспект Космонавтов,	1965	1965	2970,2	2941,7	2024 – 2026		2021 –	2036 –	2024 – 2026

1	2	3	4	5	6	7	8	9	10	11
	д. 27							2023	2038	
55	проспект Космонавтов, д. 29	1967	1967	3356,9	3120,6	2027 – 2029		2027 – 2029	2036 – 2038	2027 – 2029
56	проспект Космонавтов, д. 31	1966	1966	3183,8	3170,5	2027 – 2029		2027 – 2029	2036 – 2038	2027 – 2029
57	проспект Космонавтов, д. 31А	1965	1965	3416,5	3170	2024 – 2026		2027 – 2029	2036 – 2038	2024 – 2026
58	проспект Космонавтов, д. 33	1978	1978	6242,6	5699,6	2039 – 2041		2036 – 2038	2045 – 2047	2039 – 2041
59	проспект Космонавтов, д. 35А	2006	2006	3215,2	2900,25	2039 – 2041		2045 – 2047	2048 – 2050	2039 – 2041
60	проспект Космонавтов, д. 37	1977	1977	3591,4	3319	2039 – 2041		2036 – 2038	2045 – 2047	2039 – 2041
61	проспект Космонавтов, д. 38	2014	2014	2830,1	1936,4	2042 – 2044		2045 – 2047	2048 – 2050	2042 – 2044
62	проспект Космонавтов, д. 38 корп 1	2016	2016	3113,9	2247,5	2042 – 2044		2045 – 2047	2048 – 2050	2042 – 2044
63	проспект Космонавтов, д. 39	1985	1985	14384,6	12951,9	2039 – 2041	2039 – 2041	2042 – 2044	2048 – 2050	2039 – 2041
64	проспект Космонавтов, д. 41	1988	2013	8233,9	7292,9	2039 – 2041		2042 – 2044	2048 – 2050	2039 – 2041
65	проспект Космонавтов, д. 43	1990	1990	3581,3	3554,4	2039 – 2041		2042 – 2044	2048 – 2050	2039 – 2041
66	проспект Космонавтов, д. 44А	1983	1983	4835,1	4385,1	2039 – 2041		2042 – 2044	2048 – 2050	2039 – 2041
67	проспект Космонавтов, д. 44Б	1983	1983	4696,7	4374,1	2039 – 2041		2042 – 2044	2048 – 2050	2039 – 2041
68	проспект Космонавтов, д. 44В	1983	1983	4789,1	4373,5	2039 – 2041		2042 – 2044	2048 – 2050	2039 – 2041
69	проспект Космонавтов, д. 51	1983	1983	3003,5	2723,1	2039 – 2041		2042 – 2044	2048 – 2050	2039 – 2041
70	ул. 30 лет Победы, д.	1991	1991	525,1	525,1	2039 – 2041		2042 –	2048 –	2039 – 2041

1	2	3	4	5	6	7	8	9	10	11
	130							2044	2050	
71	ул. 40 лет Победы, д. 3	1952	2009	441,1	402,6	2014 – 2017		2042 – 2044	2014 – 2017	2014 – 2017
72	ул. 40 лет Победы, д. 5	1952	1965	434,8	391,6	2014 – 2017		2014 – 2017	2014 – 2017	2014 – 2017
73	ул. 40 лет Победы, д. 7	1952	2009	441,51	408	2014 – 2017		2042 – 2044	2014 – 2017	2014 – 2017
74	ул. Базарная, д. 3	1987	2009	551,3	516,3	2039 – 2041		2042 – 2044	2048 – 2050	2039 – 2041
75	ул. Базарная, д. 6	1985	2009	542,9	508,6	2039 – 2041		2042 – 2044	2048 – 2050	2039 – 2041
76	ул. Богдана Хмельницкого, д. 2	1990	1990	5370,9	4942,1	2039 – 2041		2042 – 2044	2048 – 2050	2039 – 2041
77	ул. Богда, д. 55	1968	1968	3765,7	3516,5	2018 – 2020		2024 – 2026	2045 – 2047	2018 – 2020
78	ул. Богда, д. 57	1971	1971	3012,8	2733,3	2024 – 2026		2024 – 2026	2045 – 2047	2024 – 2026
79	ул. Богда, д. 59	1965	1965	3417,1	3073,8	2018 – 2020		2018 – 2020	2036 – 2038	2018 – 2020
80	ул. Богда, д. 61	1967	1967	2660	2523,7	2024 – 2026		2021 – 2023	2036 – 2038	2024 – 2026
81	ул. Богда, д. 96	1976	1976	4824,5	4409,4	2036 – 2038		2030 – 2032	2045 – 2047	2036 – 2038
82	ул. Богда, д. 102	1953	2013	933,5	850	2039 – 2041		2042 – 2044	2045 – 2047	2039 – 2041
83	ул. Гастелло, д. 9	1951	2009	245,9	219,2	2039 – 2041		2042 – 2044	2045 – 2047	2039 – 2041
84	ул. Гастелло, д. 10	1950	1950	246,18	218,8	2014 – 2017		2014 – 2017	2018 – 2020	2014 – 2017
85	ул. Генерала Тихонова, д. 4В	2016	2016	10426	7738,2	2042 – 2044	2042 – 2044	2045 – 2047	2048 – 2050	2042 – 2044

1	2	3	4	5	6	7	8	9	10	11
86	ул. Генерала Тихонова, д. 6	1991	1991	5016,4	4476,8	2039 – 2041		2042 – 2044	2048 – 2050	2039 – 2041
87	ул. Генерала Тихонова, д. 6Б	2014	2014	7723,8	5781,6	2042 – 2044		2045 – 2047	2048 – 2050	2042 – 2044
88	ул. Генерала Тихонова, д. 6Б корп. 2	2017	2017	8222,5	5659,3	2042 – 2044		2045 – 2047	2048 – 2050	2042 – 2044
89	ул. Генерала Тихонова, д. 8А	1990	1990	5423,7	4902,15	2039 – 2041		2042 – 2044	2048 – 2050	2039 – 2041
90	ул. Генерала Тихонова, д. 8Б	1993	1993	5395,8	4884,6	2039 – 2041		2045 – 2047	2048 – 2050	2039 – 2041
91	ул. Генерала Тихонова, д. 11	2013	2013	28945,2	27502,3	2042 – 2044	2042 – 2044	2045 – 2047	2048 – 2050	2042 – 2044
92	ул. Генерала Тихонова, д. 15	2013	2013	7626,5	6695,6	2042 – 2044		2045 – 2047	2048 – 2050	2042 – 2044
93	ул. Генерала Тихонова, д. 17А	1986	1986	3934,8	3464,9	2039 – 2041	2018 – 2020	2042 – 2044	2048 – 2050	2039 – 2041
94	ул. Генерала Тихонова, д. 17Б	1990	1990	3991,9	3507,5	2039 – 2041	2021 – 2023	2042 – 2044	2048 – 2050	2039 – 2041
95	ул. Генерала Тихонова, д. 19	1977	1977	6248,26	5731,06	2039 – 2041		2033 – 2035	2045 – 2047	2039 – 2041
96	ул. Генерала Тихонова, д. 21	1979	1979	2954,3	2697,9	2039 – 2041		2042 – 2044	2045 – 2047	2039 – 2041
97	ул. Генерала Тихонова, д. 23	1977	1977	4816,1	4393,56	2039 – 2041		2033 – 2035	2045 – 2047	2039 – 2041
98	ул. Генерала Тихонова, д. 25	1976	1976	6329,7	5814	2036 – 2038		2030 – 2032	2045 – 2047	2036 – 2038
99	ул. Генерала Тихонова, д. 27	1977	2008	3001,6	2720,9	2039 – 2041		2033 – 2035	2045 – 2047	2039 – 2041
100	ул. Генерала Тихонова, д. 29	1978	1978	4814,1	4396,1	2039 – 2041		2033 – 2035	2045 – 2047	2039 – 2041
101	ул. Генерала Тихонова,	1977	2009	4827,3	4382,9	2039 – 2041		2042 –	2045 –	2039 – 2041

1	2	3	4	5	6	7	8	9	10	11
	д. 31							2044	2047	
102	ул. Генерала Тихонова, д. 33	1979	1979	4784,6	4358,14	2042 – 2044		2042 – 2044	2045 – 2047	2042 – 2044
103	ул. Генерала Тихонова, д. 35	1979	1979	4392,4	4391,5	2039 – 2041		2042 – 2044	2045 – 2047	2039 – 2041
104	ул. Генерала Тихонова, д. 37	1978	1978	4753,01	4326,9	2039 – 2041		2039 – 2041	2045 – 2047	2039 – 2041
105	ул. Дзержинского, д. 2	1964	2009	2594	2594	2039 – 2041		2042 – 2044	2042 – 2044	2039 – 2041
106	ул. Дзержинского, д. 4	1954	2009	3813	3553,8	2039 – 2041		2042 – 2044	2033 – 2035	2039 – 2041
107	ул. Дзержинского, д. 4А	1960	1960	1105,6	1078,1	2018 – 2020		2018 – 2020	2021 – 2023	2018 – 2020
108	ул. Дзержинского, д. 6	1982	1982	3149,6	2859,3	2039 – 2041		2042 – 2044	2048 – 2050	2039 – 2041
109	ул. Дзержинского, д. 6А	1964	2009	693,6	630	2039 – 2041		2042 – 2044	2045 – 2047	2039 – 2041
110	ул. Дзержинского, д. 8	1969	1969	3800,9	3499,9	2024 – 2026		2024 – 2026	2045 – 2047	2024 – 2026
111	ул. Дзержинского, д. 12А	1970	1970	5016	2799,6	2039 – 2041		2042 – 2044	2045 – 2047	2039 – 2041
112	ул. Дзержинского, д. 12Б	1969	1969	4987,4	1435,87	2039 – 2041		2042 – 2044	2045 – 2047	2039 – 2041
113	ул. Дзержинского, д. 13	1959	1959	1460,8	1331,7	2014 – 2017		2014 – 2017	2014 – 2017	2014 – 2017
114	ул. Дзержинского, д. 14	1975	1975	3982,5	2771	2039 – 2041		2042 – 2044	2045 – 2047	2039 – 2041
115	ул. Дзержинского, д. 15	1959	1959	1466,1	1329,1	2014 – 2017		2014 – 2017	2014 – 2017	2014 – 2017
116	ул. Дзержинского, д. 17	1958	1958	575,2	525	2014 – 2017		2014 – 2017	2014 – 2017	2014 – 2017
117	ул. Дзержинского, д. 18	1966	1966	3338,2	3103,8	2027 – 2029		2027 –	2036 –	2027 – 2029

1	2	3	4	5	6	7	8	9	10	11
118	ул. Дзержинского, д. 19	1961	1961	878	781,5	2018 – 2020		2018 – 2020	2021 – 2023	2018 – 2020
119	ул. Дзержинского, д. 20	1968	1968	3354,5	3114,7	2027 – 2029		2027 – 2029	2045 – 2047	2027 – 2029
120	ул. Дзержинского, д. 24	1965	1965	2656,4	2477,93	2024 – 2026		2027 – 2029	2036 – 2038	2024 – 2026
121	ул. Дружбы, д. 23	1993	1993	995,5	889,7	2039 – 2041		2045 – 2047	2048 – 2050	2039 – 2041
122	ул. Дружбы, д. 26	1995	1995	946,8	851,5	2039 – 2041		2045 – 2047	2048 – 2050	2039 – 2041
123	ул. Енисейская, д. 21	1994	2009	864,6	760,6	2039 – 2041		2045 – 2047	2048 – 2050	2039 – 2041
124	ул. Заводская, д. 1	1953	1990	447,5	439,1	2014 – 2017		2014 – 2017	2014 – 2017	2014 – 2017
125	ул. Заводская, д. 5	1953	1966	442,87	406,6	2014 – 2017		2014 – 2017	2014 – 2017	2014 – 2017
126	ул. Заводская, д. 7	1952	1969	437,7	402,9	2014 – 2017		2014 – 2017	2014 – 2017	2014 – 2017
127	ул. Заводская, д. 8	1952	1952	434,8	397,1	2014 – 2017		2014 – 2017	2014 – 2017	2014 – 2017
128	ул. Заводская, д. 10	1952	1969	456,5	408,1	2014 – 2017		2014 – 2017	2014 – 2017	2014 – 2017
129	ул. Заводская, д. 11	1952	1966	445,4	445,4	2014 – 2017		2014 – 2017	2014 – 2017	2014 – 2017
130	ул. Заводская, д. 12	1952	1974	436,5	436,5	2014 – 2017		2014 – 2017	2014 – 2017	2014 – 2017
131	ул. Заводская, д. 13	1953	2008	442,9	367,26	2039 – 2041		2042 – 2044	2033 – 2035	2039 – 2041
132	ул. Заводская, д. 14	1952	1952	439,7	405,2	2014 – 2017		2014 – 2017	2014 – 2017	2014 – 2017
133	ул. Заводская, д. 15	1953	2009	444,3	405,8	2039 – 2041		2042 – 2041	2018 – 2017	2039 – 2041

1	2	3	4	5	6	7	8	9	10	11
								2044	2020	
134	ул. Заводская, д. 16	1952	1968	436,4	436,4	2014 – 2017		2014 – 2017	2014 – 2017	2014 – 2017
135	ул. Заводская, д. 17	1955	1955	436,5	436,5	2014 – 2017		2014 – 2017	2014 – 2017	2014 – 2017
136	ул. Заводская, д. 19	1955	1955	439,6	439,6	2014 – 2017		2014 – 2017	2014 – 2017	2014 – 2017
137	ул. Заводская, д. 21	1955	1974	433,6	433,6	2014 – 2017		2014 – 2017	2014 – 2017	2014 – 2017
138	ул. Заводская, д. 23	1955	1955	431,6	398	2014 – 2017		2014 – 2017	2014 – 2017	2014 – 2017
139	ул. Зеленая, д. 2А	1956	2009	590,7	534,4	2018 – 2020		2042 – 2044	2045 – 2047	2018 – 2020
140	ул. Зеленая, д. 4	1953	2009	901,7	810,2	2039 – 2041		2042 – 2044	2045 – 2047	2039 – 2041
141	ул. Зеленая, д. 6	1953	1953	1395,8	1292,3	2014 – 2017		2042 – 2044	2045 – 2047	2014 – 2017
142	ул. Калинина, д. 1	2011	2011	8969,9	8969,9	2042 – 2044	2042 – 2044	2045 – 2047	2048 – 2050	2042 – 2044
143	ул. Калинина, д. 2	1988	1988	6654	5996	2039 – 2041		2042 – 2044	2048 – 2050	2039 – 2041
144	ул. Калинина, д. 2А	1995	1995	5391,1	4895,5	2039 – 2041		2045 – 2047	2048 – 2050	2039 – 2041
145	ул. Калинина, д. 3	1979	1979	4804,2	4385,2	2039 – 2041		2042 – 2044	2045 – 2047	2039 – 2041
146	ул. Калинина, д. 4	1989	1989	4558,9	3049,7	2039 – 2041		2042 – 2044	2048 – 2050	2039 – 2041
147	ул. Калинина, д. 4А	1991	1991	5118,3	4592,3	2039 – 2041		2042 – 2044	2048 – 2050	2039 – 2041
148	ул. Калинина, д. 5	1979	1979	4805,9	4367,2	2039 – 2041		2042 – 2044	2045 – 2047	2039 – 2041
149	ул. Калинина, д. 6	1997	2013	4042,7	3520,1	2039 – 2041	2039 –	2045 –	2048 –	2039 – 2041

1	2	3	4	5	6	7	8	9	10	11
							2041	2047	2050	
150	ул. Калинина, д. 7	1979	1979	4819	4398,7	2039 – 2041		2042 – 2044	2045 – 2047	2039 – 2041
151	ул. Калинина, д. 9	1978	1978	6268,9	5695,1	2039 – 2041		2036 – 2038	2045 – 2047	2039 – 2041
152	ул. Калинина, д. 10	2007	2010	10064,28	7875,4	2042 – 2044		2045 – 2047	2048 – 2050	2042 – 2044
153	ул. Калинина, д. 11	1978	1978	6271,2	5697,4	2039 – 2041		2036 – 2038	2045 – 2047	2039 – 2041
154	ул. Калинина, д. 13	1980	1980	6265,1	5997,9	2039 – 2041		2042 – 2044	2048 – 2050	2039 – 2041
155	ул. Калинина, д. 14	2009	2009	3780,4	2826,3	2042 – 2044		2045 – 2047	2048 – 2050	2042 – 2044
156	ул. Калинина, д. 15	1974	1974	6357,2	5888,5	2033 – 2035		2033 – 2035	2045 – 2047	2033 – 2035
157	ул. Калинина, д. 16	2014	2014	3787,1	2754,1	2042 – 2044		2045 – 2047	2048 – 2050	2042 – 2044
158	ул. Калинина, д. 16А	2013	2013	3774,1	2817,5	2042 – 2044		2045 – 2047	2048 – 2050	2042 – 2044
159	ул. Калинина, д. 17	1978	1978	4290,8	3278,7	2039 – 2041		2036 – 2038	2045 – 2047	2039 – 2041
160	ул. Калинина, д. 17А	1985	1985	3168,8	2882,6	2039 – 2041		2042 – 2044	2048 – 2050	2039 – 2041
161	ул. Калинина, д. 18	1984	1984	3560,8	3277,2	2039 – 2041		2042 – 2044	2048 – 2050	2039 – 2041
162	ул. Калинина, д. 19	1973	1973	4408,2	2754,08	2039 – 2041		2042 – 2044	2045 – 2047	2039 – 2041
163	ул. Калинина, д. 19А	1973	1973	3614,7	3396,37	2027 – 2029		2027 – 2029	2045 – 2047	2027 – 2029
164	ул. Калинина, д. 20	1984	1984	4793,9	4375,3	2039 – 2041		2042 – 2044	2048 – 2050	2039 – 2041
165	ул. Калинина, д. 21	1972	1972	3918,8	2827,65	2030 – 2032		2030 –	2045 –	2030 – 2032

1	2	3	4	5	6	7	8	9	10	11
166	ул. Калинина, д. 22	1987	1987	3892,3	3480	2039 – 2041	2018 – 2020	2042 – 2044	2048 – 2050	2039 – 2041
167	ул. Калинина, д. 23	1972	1972	4845	4411,25	2030 – 2032		2030 – 2032	2045 – 2047	2030 – 2032
168	ул. Калинина, д. 23А	1971	1971	4835,3	4416,1	2030 – 2032		2030 – 2032	2045 – 2047	2030 – 2032
169	ул. Калинина, д. 23Б	1971	1971	4822,3	4401,9	2030 – 2032		2030 – 2032	2045 – 2047	2030 – 2032
170	ул. Калинина, д. 24	1976	1977	14530,9	13278,7	2036 – 2038		2030 – 2032	2045 – 2047	2036 – 2038
171	ул. Калинина, д. 25	1972	1972	4819,9	4406,32	2030 – 2032		2030 – 2032	2045 – 2047	2030 – 2032
172	ул. Калинина, д. 26	1976	1976	9551,7	8690,74	2036 – 2038		2030 – 2032	2045 – 2047	2036 – 2038
173	ул. Калинина, д. 28	1975	1975	4849,2	4425,88	2039 – 2041		2030 – 2032	2045 – 2047	2039 – 2041
174	ул. Калинина, д. 30	1975	1975	4801,8	4379,2	2033 – 2035		2030 – 2032	2045 – 2047	2033 – 2035
175	ул. Калинина, д. 32	1975	1975	4782,3	4364,44	2033 – 2035		2033 – 2035	2045 – 2047	2033 – 2035
176	ул. Калинина, д. 36	1979	1979	2970	2694,6	2039 – 2041		2042 – 2044	2045 – 2047	2039 – 2041
177	ул. Кирова, д. 54А	1952	2009	559,9	514,5	2039 – 2041		2042 – 2044	2018 – 2020	2039 – 2041
178	ул. Кирова, д. 58	1954	2009	570,8	527,9	2039 – 2041		2042 – 2044	2045 – 2047	2039 – 2041
179	ул. Кирова, д. 60	1954	2009	573,9	498,6	2039 – 2041		2042 – 2044	2045 – 2047	2039 – 2041
180	ул. Кирова, д. 62	1954	2008	1414,3	1305,6	2039 – 2041		2042 – 2044	2018 – 2020	2039 – 2041
181	ул. Кирова, д. 62А	1957	2009	558,3	514,5	2039 – 2041		2042 – 2044	2045 – 2047	2039 – 2041

1	2	3	4	5	6	7	8	9	10	11
182	ул. Кирова, д. 64	1958	2009	1056,9	976,2	2039 – 2041		2042 – 2044	2045 – 2047	2039 – 2041
183	ул. Кирова, д. 64А	1957	2009	924,5	848,8	2039 – 2041		2042 – 2044	2045 – 2047	2039 – 2041
184	ул. Кирова, д. 66	1956	1956	538,6	529,6	2018 – 2020		2018 – 2020	2021 – 2023	2018 – 2020
185	ул. Кирова, д. 68	1956	2009	553,4	505,2	2039 – 2041		2018 – 2020	2045 – 2047	2039 – 2041
186	ул. Кирова, д. 69	1962	1962	1347,2	1287,4	2024 – 2026		2021 – 2023	2024 – 2026	2024 – 2026
187	ул. Кирова, д. 71	1962	1962	2081,7	1964,4	2024 – 2026		2021 – 2023	2024 – 2026	2024 – 2026
188	ул. Кирова, д. 72	1957	1957	416,2	416,2	2018 – 2020		2018 – 2020	2021 – 2023	2018 – 2020
189	ул. Кирова, д. 73	1962	1962	2148,3	1997,76	2024 – 2026		2021 – 2023	2024 – 2026	2024 – 2026
190	ул. Кирова, д. 74	1957	1957	911,9	879	2018 – 2020		2018 – 2020	2021 – 2023	2018 – 2020
191	ул. Кирова, д. 74А	1957	1957	929,6	894,6	2018 – 2020		2018 – 2020	2021 – 2023	2018 – 2020
192	ул. Кирова, д. 75	1952	2009	429,3	386,4	2039 – 2041		2018 – 2020	2021 – 2023	2039 – 2041
193	ул. Кирова, д. 75А	1952	2009	428,2	426	2018 – 2020		2042 – 2044	2045 – 2047	2018 – 2020
194	ул. Кирова, д. 76	1975	1975	545,5	545,5	2033 – 2035		2033 – 2035	2045 – 2047	2033 – 2035
195	ул. Кирова, д. 77	1963	1963	1351,2	1297,9	2024 – 2026		2021 – 2023	2027 – 2029	2024 – 2026
196	ул. Кирова, д. 78	1973	1973	545,7	497,3	2033 – 2035		2033 – 2035	2045 – 2047	2033 – 2035
197	ул. Кирова, д. 80	1975	1975	572,6	572,6	2033 – 2035		2033 –	2045 –	2033 – 2035

1	2	3	4	5	6	7	8	9	10	11
198	ул. Кирова, д. 82	1973	1973	558,7	508,5	2027 – 2029		2027 – 2029	2045 – 2047	2027 – 2029
199	ул. Кирова, д. 84	1976	1976	563,1	545,4	2036 – 2038		2033 – 2035	2045 – 2047	2036 – 2038
200	ул. Кирова, д. 84А	1990	1990	639,9	639,9	2039 – 2041		2042 – 2044	2048 – 2050	2039 – 2041
201	ул. Коммунистическая, д. 17	1989	1989	635,1	620	2039 – 2041		2042 – 2044	2048 – 2050	2039 – 2041
202	ул. Коммунистическая, д. 18	1989	1989	580,8	569,2	2039 – 2041		2042 – 2044	2048 – 2050	2039 – 2041
203	ул. Красноярская, д. 91	1986	1986	4831	4343,27	2039 – 2041		2042 – 2044	2048 – 2050	2039 – 2041
204	ул. Красноярская, д. 91А	1983	1983	3008,3	2730,6	2039 – 2041		2042 – 2044	2048 – 2050	2039 – 2041
205	ул. Красных Партизан, д. 17	2000	2000	3524	3284,37	2039 – 2041		2045 – 2047	2048 – 2050	2039 – 2041
206	ул. Красных Партизан, д. 19	1995	1995	3353,6	3102,5	2039 – 2041		2045 – 2047	2048 – 2050	2039 – 2041
207	ул. Красных Партизан, д. 19А	1991	1991	3422,6	3224,7	2039 – 2041		2042 – 2044	2048 – 2050	2039 – 2041
208	ул. Красных Партизан, д. 21	1980	1980	4729,8	4354,2	2039 – 2041		2042 – 2044	2048 – 2050	2039 – 2041
209	ул. Красных Партизан, д. 22	1987	1987	575,6	575,6	2039 – 2041		2042 – 2044	2048 – 2050	2039 – 2041
210	ул. Красных Партизан, д. 23	1978	1978	4786,6	4368,4	2039 – 2041		2033 – 2035	2042 – 2044	2039 – 2041
211	ул. Красных Партизан, д. 25	1969	1969	2628,7	2452,6	2024 – 2026		2021 – 2023	2042 – 2044	2024 – 2026
212	ул. Красных Партизан, д. 27	1968	1968	2628,7	2445,4	2018 – 2020		2024 – 2026	2039 – 2041	2018 – 2020
213	ул. Красных Партизан,	1986	2009	556,8	524,6	2039 – 2041		2042 –	2048 –	2039 – 2041

1	2	3	4	5	6	7	8	9	10	11
	д. 28							2044	2050	
214	ул. Красных Партизан, д. 28А	1989	2009	526,4	509,1	2039 – 2041		2042 – 2044	2048 – 2050	2039 – 2041
215	ул. Красных Партизан, д. 29	1966	1966	3573,7	3573,7	2018 – 2020		2018 – 2020	2036 – 2038	2018 – 2020
216	ул. Красных Партизан, д. 31	1968	1968	3371	3117,1	2018 – 2020		2024 – 2026	2039 – 2041	2018 – 2020
217	ул. Красных Партизан, д. 33	1939	2009	498,6	444,1	2014 – 2017		2014 – 2017	2014 – 2017	2014 – 2017
218	ул. Красных Партизан, д. 34	1968	1968	3314,7	3043,5	2018 – 2020		2024 – 2026	2039 – 2041	2018 – 2020
219	ул. Ленина, д. 24	1930	2009	612,7	565,9	2039 – 2041		2042 – 2044	2039 – 2041	2039 – 2041
220	ул. Ленина, д. 24А	1930	2009	623,2	577,9	2014 – 2017		2042 – 2044	2045 – 2047	2014 – 2017
221	ул. Ленина, д. 26	1930	2009	618,8	573,1	2039 – 2041		2042 – 2044	2045 – 2047	2039 – 2041
222	ул. Ленина, д. 26А	1930	2009	617,5	571,5	2039 – 2041		2042 – 2044	2045 – 2047	2039 – 2041
223	ул. Ленина, д. 28	1930	2009	619,2	549	2039 – 2041		2042 – 2044	2045 – 2047	2039 – 2041
224	ул. Ленина, д. 28А	1930	2009	633,9	568,4	2039 – 2041		2042 – 2044	2045 – 2047	2039 – 2041
225	ул. Ленина, д. 30А	1930	2008	495,5	435,7	2039 – 2041		2042 – 2044	2045 – 2047	2039 – 2041
226	ул. Ленина, д. 32	1949	2009	577,5	526,8	2039 – 2041		2042 – 2044	2045 – 2047	2039 – 2041
227	ул. Ленина, д. 34	1949	2008	271,8	207	2014 – 2017		2042 – 2044	2045 – 2047	2014 – 2017
228	ул. Ленина, д. 36	1949	2009	571,3	542,1	2018 – 2020		2042 – 2044	2045 – 2047	2018 – 2020
229	ул. Ленина, д. 38	1949	2009	231	206,5	2039 – 2041		2042 –	2045 –	2039 – 2041

1	2	3	4	5	6	7	8	9	10	11
230	ул. Ленина, д. 40	1948	2009	569,5	519,7	2014 – 2017		2042 – 2044	2045 – 2047	2014 – 2017
231	ул. Ленина, д. 42	1948	2008	258,8	210,7	2039 – 2041		2042 – 2044	2045 – 2047	2039 – 2041
232	ул. Ленина, д. 44	1949	2009	565,2	520,3	2039 – 2041		2042 – 2044	2045 – 2047	2039 – 2041
233	ул. Ленина, д. 46	1949	2009	902,6	819,8	2039 – 2041		2042 – 2044	2045 – 2047	2039 – 2041
234	ул. Ленина, д. 68	1968	2009	889,7	815	2039 – 2041		2042 – 2044	2045 – 2047	2039 – 2041
235	ул. Ленина, д. 70	1957	2009	1712,3	1489,8	2039 – 2041		2042 – 2044	2045 – 2047	2039 – 2041
236	ул. Ленина, д. 72	1956	2009	1789,46	1789,46	2039 – 2041		2042 – 2044	2045 – 2047	2039 – 2041
237	ул. Ленина, д. 74	1957	1957	1959,6	1958,5	2018 – 2020		2018 – 2020	2021 – 2023	2018 – 2020
238	ул. Ленина, д. 76	1958	1958	3125,9	2786	2018 – 2020		2018 – 2020	2021 – 2023	2018 – 2020
239	ул. Ленина, д. 78	1973	1973	4780,3	4369,3	2033 – 2035		2033 – 2035	2045 – 2047	2033 – 2035
240	ул. Ленина, д. 80	1970	1970	3810	3520,7	2030 – 2032		2030 – 2032	2045 – 2047	2030 – 2032
241	ул. Ленина, д. 149	1976	1976	4819,4	4399,7	2036 – 2038		2033 – 2035	2045 – 2047	2036 – 2038
242	ул. Линейная, д. 245	1991	1991	1035,6	908,8	2039 – 2041		2042 – 2044	2048 – 2050	2039 – 2041
243	ул. Линейная, д. 249	2008	2008	11811,1	10665,2	2042 – 2044		2045 – 2047	2048 – 2050	2042 – 2044
244	ул. Линейная, д. 257	2017	2017	11670,7	8176,2	2042 – 2044		2045 – 2047	2048 – 2050	2042 – 2044
245	ул. Льва Толстого, д. 1	1955	2009	454	409,2	2039 – 2041		2042 –	2045 –	2039 – 2041

1	2	3	4	5	6	7	8	9	10	11
246	ул. Льва Толстого, д. 2	1955	1955	453,2	439,6	2018 – 2020		2014 – 2017	2021 – 2023	2018 – 2020
247	ул. Льва Толстого, д. 3	1955	2009	449,6	407,4	2039 – 2041		2042 – 2044	2045 – 2047	2039 – 2041
248	ул. Майская, д. 76	1974	1974	4824,4	4320	2030 – 2032		2030 – 2032	2045 – 2047	2030 – 2032
249	ул. Максима Горького, д. 1	1982	1982	4570,6	4097,6	2039 – 2041		2042 – 2044	2048 – 2050	2039 – 2041
250	ул. Максима Горького, д. 2	1972	1972	8465,4	8465,4	2039 – 2041		2027 – 2029	2045 – 2047	2039 – 2041
251	ул. Максима Горького, д. 2А	1973	1973	3369	2773,8	2039 – 2041		2042 – 2044	2045 – 2047	2039 – 2041
252	ул. Максима Горького, д. 4	1969	1969	3717,2	3494,1	2024 – 2026		2021 – 2023	2045 – 2047	2024 – 2026
253	ул. Максима Горького, д. 5	1983	1983	2973,2	2716,65	2039 – 2041		2042 – 2044	2048 – 2050	2039 – 2041
254	ул. Магросова, д. 1	1972	1972	417,4	416,2	2018 – 2020		2018 – 2020	2045 – 2047	2018 – 2020
255	ул. Магросова, д. 2	1951	1966	414,1	370,8	2014 – 2017		2014 – 2017	2014 – 2017	2014 – 2017
256	ул. Магросова, д. 3	1973	1973	767,9	705,8	2027 – 2029		2027 – 2029	2045 – 2047	2027 – 2029
257	ул. Магросова, д. 4	1952	1952	421,6	366,2	2014 – 2017		2014 – 2017	2014 – 2017	2014 – 2017
258	ул. Магросова, д. 5	1980	1980	789,2	732,2	2039 – 2041		2042 – 2044	2048 – 2050	2039 – 2041
259	ул. Магросова, д. 6	1951	1978	409,4	367,2	2014 – 2017		2014 – 2017	2033 – 2035	2014 – 2017
260	ул. Магросова, д. 8	1951	1963	417	417	2014 – 2017		2014 – 2017	2014 – 2017	2014 – 2017
261	ул. Магросова, д. 10	1952	2009	422,1	380,6	2039 – 2041		2042 –	2045 –	2039 – 2041

1	2	3	4	5	6	7	8	9	10	11
262	ул. Менделеева, д. 4	1975	1975	549,5	511,9	2033 – 2035		2042 – 2044	2045 – 2047	2033 – 2035
263	ул. Менделеева, д. 5	1975	1975	940,8	867,4	2033 – 2035		2030 – 2032	2045 – 2047	2033 – 2035
264	ул. Менделеева, д. 6	1974	1974	558,7	502,7	2033 – 2035		2033 – 2035	2045 – 2047	2033 – 2035
265	ул. Менделеева, д. 7	1974	2009	538,6	538,6	2039 – 2041		2042 – 2044	2045 – 2047	2039 – 2041
266	ул. Менделеева, д. 17	1960	1978	887,9	853,6	2036 – 2038		2018 – 2020	2045 – 2047	2036 – 2038
267	ул. Менделеева, д. 19	1959	1959	895,8	858,9	2014 – 2017		2014 – 2017	2014 – 2017	2014 – 2017
268	ул. Металлистов, д. 2	1989	1989	768	722	2039 – 2041		2042 – 2044	2048 – 2050	2039 – 2041
269	ул. Металлистов, д. 21	1991	1991	747,7	730,8	2039 – 2041		2042 – 2044	2048 – 2050	2039 – 2041
270	ул. Металлистов, д. 23	1990	1990	750,4	707,4	2039 – 2041		2042 – 2044	2048 – 2050	2039 – 2041
271	ул. Металлистов, д. 26	1988	1988	578,8	578,8	2039 – 2041		2042 – 2044	2048 – 2050	2039 – 2041
272	ул. Металлургов, д. 10	1986	1986	4820,3	4403,2	2039 – 2041		2042 – 2044	2048 – 2050	2039 – 2041
273	ул. Мира, д. 38	1986	1986	914,3	871,6	2039 – 2041		2042 – 2044	2048 – 2050	2039 – 2041
274	ул. Октябрьская, д. 26	1949	2001	631,5	586,5	2039 – 2041		2014 – 2017	2045 – 2047	2039 – 2041
275	ул. Октябрьская, д. 30	1941	1957	674,5	629	2014 – 2017		2014 – 2017	2014 – 2017	2014 – 2017
276	ул. Октябрьская, д. 38	1951	1951	239,6	213,7	2014 – 2017		2014 – 2017	2014 – 2017	2014 – 2017
277	ул. Октябрьская, д. 40	1951	1966	551,6	534,8	2014 – 2017		2014 –	2014 –	2014 – 2017

1	2	3	4	5	6	7	8	9	10	11
278	ул. Октябрьская, д. 43	1950	1950	240,3	240,3	2014 – 2017		2014 – 2017	2014 – 2017	2014 – 2017
279	ул. Октябрьская, д. 45	1950	2009	234,5	211,3	2018 – 2020		2042 – 2044	2045 – 2047	2018 – 2020
280	ул. Октябрьская, д. 46	2011	2011	871,2	671,4	2042 – 2044		2045 – 2047	2048 – 2050	2042 – 2044
281	ул. Октябрьская, д. 47	1951	1951	362,9	329,3	2014 – 2017		2014 – 2017	2014 – 2017	2014 – 2017
282	ул. Октябрьская, д. 49	1950	1950	251,96	249,2	2014 – 2017		2014 – 2017	2014 – 2017	2014 – 2017
283	ул. Октябрьская, д. 57, корп. 1	2013	2013	1125	1019,9	2042 – 2044		2045 – 2047	2048 – 2050	2042 – 2044
284	ул. Октябрьская, д. 57, корп. 2	2013	2013	1125	1014,3	2042 – 2044		2045 – 2047	2048 – 2050	2042 – 2044
285	ул. Октябрьская, д. 58	1950	2009	788,9	735,2	2039 – 2041		2042 – 2044	2045 – 2047	2039 – 2041
286	ул. Октябрьская, д. 62	1952	1952	556,9	498,4	2014 – 2017		2014 – 2017	2014 – 2017	2014 – 2017
287	ул. Октябрьская, д. 68	1958	1958	1144,3	1100,7	2018 – 2020		2018 – 2020	2021 – 2023	2018 – 2020
288	ул. Октябрьская, д. 69	1953	2009	550,5	501,1	2018 – 2020		2042 – 2044	2018 – 2020	2018 – 2020
289	ул. Октябрьская, д. 71	1953	2009	574,1	525,9	2039 – 2041		2042 – 2044	2045 – 2047	2039 – 2041
290	ул. Октябрьская, д. 72	1959	2009	1733,1	1622	2039 – 2041		2042 – 2044	2021 – 2023	2039 – 2041
291	ул. Октябрьская, д. 73	1953	2009	573,8	523,2	2039 – 2041		2042 – 2044	2045 – 2047	2039 – 2041
292	ул. Октябрьская, д. 74	1959	1959	1595	1484,1	2018 – 2020		2018 – 2020	2018 – 2020	2018 – 2020
293	ул. Октябрьская, д. 77	1953	2009	891,2	818,4	2039 – 2041		2042 –	2045 –	2039 – 2041

1	2	3	4	5	6	7	8	9	10	11
294	ул. Октябрьская, д. 79	1953	2009	576	525,9	2039 – 2041		2042 – 2044	2045 – 2047	2039 – 2041
295	ул. Октябрьская, д. 80	1958	1958	1800,9	1679,5	2018 – 2020		2018 – 2020	2021 – 2023	2018 – 2020
296	ул. Октябрьская, д. 83	1956	1956	2101,6	1967,5	2018 – 2020		2018 – 2020	2021 – 2023	2018 – 2020
297	ул. Октябрьская, д. 85	1954	2009	565,7	516,7	2039 – 2041		2042 – 2044	2045 – 2047	2039 – 2041
298	ул. Октябрьская, д. 86	1985	1985	2916,2	918,3	2039 – 2041		2042 – 2044	2048 – 2050	2039 – 2041
299	ул. Октябрьская, д. 87	1957	1957	1752,9	1601,9	2018 – 2020		2018 – 2020	2021 – 2023	2018 – 2020
300	ул. Октябрьская, д. 89	1958	2009	1218,5	1171,7	2039 – 2041		2042 – 2044	2045 – 2047	2039 – 2041
301	ул. Октябрьская, д. 91	1957	2009	968,2	887	2039 – 2041		2042 – 2044	2045 – 2047	2039 – 2041
302	ул. Октябрьская, д. 93	1959	1959	2098	1326,46	2039 – 2041		2042 – 2044	2018 – 2020	2039 – 2041
303	ул. Октябрьская, д. 94	1990	1990	1074,9	998,4	2039 – 2041		2042 – 2044	2048 – 2050	2039 – 2041
304	ул. Октябрьская, д. 95	1957	1957	1493,9	1370,1	2018 – 2020		2018 – 2020	2018 – 2020	2018 – 2020
305	ул. Октябрьская, д. 96	1991	1991	1108,5	1053,4	2039 – 2041		2042 – 2044	2048 – 2050	2039 – 2041
306	ул. Октябрьская, д. 97	1957	2009	1472,3	1349,4	2039 – 2041		2042 – 2044	2045 – 2047	2039 – 2041
307	ул. Октябрьская, д. 98	1989	1989	733,5	730,5	2039 – 2041		2042 – 2044	2048 – 2050	2039 – 2041
308	ул. Октябрьская, д. 99	1957	2009	1987,5	1817,7	2039 – 2041		2042 – 2044	2045 – 2047	2039 – 2041
309	ул. Октябрьская, д. 100	1989	1989	730	686,5	2039 – 2041		2042 –	2048 –	2039 – 2041

1	2	3	4	5	6	7	8	9	10	11
310	ул. Октябрьская, д. 101	1958	1958	977,2	953,1	2018 – 2020		2018 – 2020	2021 – 2023	2018 – 2020
311	ул. Октябрьская, д. 102	1991	1991	1023,7	1023,7	2039 – 2041		2042 – 2044	2048 – 2050	2039 – 2041
312	ул. Октябрьская, д. 105	1973	2009	551,4	499,8	2039 – 2041		2027 – 2029	2045 – 2047	2039 – 2041
313	ул. Октябрьская, д. 107	1974	1974	573,8	573,8	2033 – 2035		2033 – 2035	2045 – 2047	2033 – 2035
314	ул. Октябрьская, д. 108	1988	1988	680,5	677	2039 – 2041		2042 – 2044	2048 – 2050	2039 – 2041
315	ул. Октябрьская, д. 109	1974	1974	553,5	553,5	2033 – 2035		2033 – 2035	2045 – 2047	2033 – 2035
316	ул. Октябрьская, д. 110	1988	1988	669,3	634,5	2039 – 2041		2042 – 2044	2048 – 2050	2039 – 2041
317	ул. Октябрьская, д. 111	1974	1974	544,5	544,5	2033 – 2035		2033 – 2035	2045 – 2047	2033 – 2035
318	ул. Октябрьская, д. 112	1989	1989	626,9	616,7	2039 – 2041		2042 – 2044	2048 – 2050	2039 – 2041
319	ул. Октябрьская, д. 113	1974	1974	548	530,1	2033 – 2035		2033 – 2035	2045 – 2047	2033 – 2035
320	ул. Октябрьская, д. 114	1991	1991	1089,6	992,3	2039 – 2041		2042 – 2044	2048 – 2050	2039 – 2041
321	ул. Октябрьская, д. 115	1973	1973	397,7	367,5	2033 – 2035		2033 – 2035	2045 – 2047	2033 – 2035
322	ул. Октябрьская, д. 115А	1977	1977	404,6	368,3	2039 – 2041		2036 – 2038	2045 – 2047	2039 – 2041
323	ул. Октябрьская, д. 115Б	1978	1978	408,3	369,4	2039 – 2041		2036 – 2038	2045 – 2047	2039 – 2041
324	ул. Октябрьская, д. 116	1989	1989	633,5	571,7	2039 – 2041		2042 – 2044	2048 – 2050	2039 – 2041
325	ул. Октябрьская, д. 117	1973	1973	402,7	369,6	2033 – 2035		2033 –	2045 –	2033 – 2035

1	2	3	4	5	6	7	8	9	10	11
								2035	2047	
326	ул. Октябрьская, д. 117А	1979	1979	432	432	2039 – 2041		2042 – 2044	2045 – 2047	2039 – 2041
327	ул. Октябрьская, д. 118	1988	1988	678,6	640,6	2039 – 2041		2042 – 2044	2048 – 2050	2039 – 2041
328	ул. Октябрьская, д. 119	1984	1984	424,7	424,7	2039 – 2041		2042 – 2044	2048 – 2050	2039 – 2041
329	ул. Октябрьская, д. 119А	1983	1983	420,5	420,5	2039 – 2041		2042 – 2044	2048 – 2050	2039 – 2041
330	ул. Октябрьская, д. 119Б	1981	1981	415,6	415,6	2039 – 2041		2042 – 2044	2048 – 2050	2039 – 2041
331	ул. Октябрьская, д. 120	1990	1990	1114,8	1006,4	2039 – 2041		2042 – 2044	2048 – 2050	2039 – 2041
332	ул. Октябрьская, д. 122	1990	1990	1008,7	979,5	2039 – 2041		2042 – 2044	2048 – 2050	2039 – 2041
333	ул. Октябрьская, д. 128	1992	1992	982,4	954,1	2039 – 2041		2042 – 2044	2048 – 2050	2039 – 2041
334	ул. Октябрьская, д. 130	1990	1990	968,2	966,5	2039 – 2041		2042 – 2044	2048 – 2050	2039 – 2041
335	ул. Октябрьская, д. 132	1992	1992	969,4	943,8	2039 – 2041		2042 – 2044	2048 – 2050	2039 – 2041
336	ул. Октябрьская, д. 134	1992	1992	1335,2	1282,2	2039 – 2041		2042 – 2044	2048 – 2050	2039 – 2041
337	ул. Октябрьская, д. 144	1994	1994	1309,4	1169	2039 – 2041		2045 – 2047	2048 – 2050	2039 – 2041
338	ул. Октябрьская, д. 144А	2013	2013	1761,1	1561,2	2042 – 2044		2045 – 2047	2048 – 2050	2042 – 2044
339	ул. Октябрьская, д. 146	2015	2015	1869,8	1245,7	2042 – 2044		2042 – 2043	2048 – 2050	2042 – 2044
340	ул. Октябрьская, д. 148	1992	1992	1290,1	1253,3	2039 – 2041		2042 – 2044	2048 – 2050	2039 – 2041
341	ул. Октябрьская, д. 148А	2015	2015	2422	1606,9	2042 – 2044		2045 –	2048 –	2042 – 2044

1	2	3	4	5	6	7	8	9	10	11
								2047	2050	
342	ул. Октябрьская, д. 150	1994	1994	1319	1272,9	2039 – 2041		2045 – 2047	2048 – 2050	2039 – 2041
343	ул. Октябрьская, д. 150А	2015	2015	1886,3	1272,7	2042 – 2044		2045 – 2047	2048 – 2050	2042 – 2044
344	ул. Орлова, д. 15	1950	1967	241,5	219,1	2014 – 2017		2014 – 2017	2033 – 2035	2014 – 2017
345	ул. Орлова, д. 17	1950	2009	244,5	218,4	2039 – 2041		2042 – 2044	2045 – 2047	2039 – 2041
346	ул. Орлова, д. 19	1950	2009	528,8	491,8	2039 – 2041		2042 – 2044	2045 – 2047	2039 – 2041
347	ул. Орлова, д. 21	1950	2008	245,1	222,9	2039 – 2041		2042 – 2044	2045 – 2047	2039 – 2041
348	ул. Орлова, д. 23	1950	2008	481,8	432,8	2039 – 2041		2042 – 2044	2045 – 2047	2039 – 2041
349	ул. Орлова, д. 25	1950	2009	254,1	228,1	2039 – 2041		2042 – 2044	2045 – 2047	2039 – 2041
350	ул. Орлова, д. 30	1986	2009	541,1	504	2039 – 2041		2042 – 2044	2048 – 2050	2039 – 2041
351	ул. Орлова, д. 30А	1986	2009	560,7	523,3	2039 – 2041		2042 – 2044	2048 – 2050	2039 – 2041
352	ул. Павлова, д. 063	1956	2009	447,5	405,3	2039 – 2041		2018 – 2020	2045 – 2047	2039 – 2041
353	ул. Павлова, д. 065	1958	1958	452,2	411,4	2039 – 2041		2042 – 2044	2045 – 2047	2039 – 2041
354	ул. Павлова, д. 65	1958	2009	438,3	397,6	2039 – 2041		2042 – 2044	2045 – 2047	2039 – 2041
355	ул. Павлова, д. 067	1957	2009	453,5	409,8	2039 – 2041		2042 – 2044	2045 – 2047	2039 – 2041
356	ул. Павлова, д. 67	1956	2009	657	599,4	2039 – 2041		2042 – 2044	2018 – 2020	2039 – 2041
357	ул. Парковая, д. 4	1991	1991	4113,2	1644,9	2039 – 2041		2042 –	2048 –	2039 – 2041

1	2	3	4	5	6	7	8	9	10	11
358	ул. Пушкина, д. 3	1965	1965	3434,7	3434,7	2024 – 2026		2024 – 2026	2036 – 2038	2024 – 2026
359	ул. Пушкина, д. 5	1970	1970	3771,2	3677,8	2030 – 2032		2030 – 2032	2045 – 2047	2030 – 2032
360	ул. Пушкина, д. 7	1971	1971	4762,1	4702,7	2030 – 2032		2030 – 2032	2045 – 2047	2030 – 2032
361	ул. Пушкина, д. 9	1971	1971	3002	2937,2	2024 – 2026		2021 – 2023	2045 – 2047	2024 – 2026
362	ул. Пушкина, д. 16	1958	1958	1575,2	1459,5	2036 – 2038		2018 – 2020	2045 – 2047	2036 – 2038
363	ул. Пушкина, д. 16А	1958	1958	559	556	2014 – 2017		2014 – 2017	2014 – 2017	2014 – 2017
364	ул. Пушкина, д. 18	1958	1958	983,5	885,2	2014 – 2017		2014 – 2017	2014 – 2017	2014 – 2017
365	ул. Пушкина, д. 20	1958	2009	572,7	520,5	2039 – 2041		2042 – 2044	2045 – 2047	2039 – 2041
366	ул. Пушкина, д. 22	1958	1958	973,5	875,8	2018 – 2020		2042 – 2044	2021 – 2023	2018 – 2020
367	ул. Пушкина, д. 26	1973	1973	4839	4419,9	2033 – 2035		2033 – 2035	2045 – 2047	2033 – 2035
368	ул. Пушкина, д. 36	2006	2006	9380	9214,6	2039 – 2041		2045 – 2047	2048 – 2050	2039 – 2041
369	ул. Пушкина, д. 38	2014	2014	5212,4	3364	2042 – 2044	2042 – 2044	2045 – 2047	2048 – 2050	2042 – 2044
370	ул. Рабочая, д. 136	1953	1953	488,1	427,2	2014 – 2017		2014 – 2017	2014 – 2017	2014 – 2017
371	ул. Рабочая, д. 140	1953	1953	485,8	432,61	2014 – 2017		2014 – 2017	2014 – 2017	2014 – 2017
372	ул. Рабочая, д. 144	1953	1966	480	436,8	2014 – 2017		2014 – 2017	2014 – 2017	2014 – 2017
373	ул. Седова, д. 2	1959	1959	1494,9	1344,2	2014 – 2017		2014 – 2017	2014 – 2017	2014 – 2017

1	2	3	4	5	6	7	8	9	10	11
374	ул. Седова, д. 8	1958	1958	566,2	515,6	2014 – 2017		2014 – 2017	2014 – 2017	2014 – 2017
375	ул. Сибирская, д. 39	1955	2009	1494,4	1366,3	2039 – 2041		2018 – 2020	2045 – 2047	2039 – 2041
376	ул. Советская, д. 02А	1988	1988	733,6	649,7	2039 – 2041		2042 – 2044	2048 – 2050	2039 – 2041
377	ул. Советская, д. 020	1993	1993	767,8	696,8	2039 – 2041		2045 – 2047	2048 – 2050	2039 – 2041
378	ул. Советская, д. 30	1991	1990	5388,8	4976,6	2039 – 2041		2042 – 2044	2048 – 2050	2039 – 2041
379	ул. Советская, д. 32	1985	1985	5050,7	5050,7	2039 – 2041		2042 – 2044	2048 – 2050	2039 – 2041
380	ул. Советская, д. 33	1930	2009	658	501,8	2039 – 2041		2042 – 2044	2045 – 2047	2039 – 2041
381	ул. Советская, д. 33А	1933	2009	614,3	568	2039 – 2041		2042 – 2044	2045 – 2047	2039 – 2041
382	ул. Советская, д. 34	1973	1993	3582	3385,1	2039 – 2041		2027 – 2029	2045 – 2047	2039 – 2041
383	ул. Советская, д. 36	1970	1970	3687,4	3687,4	2024 – 2026		2039 – 2041	2045 – 2047	2024 – 2026
384	ул. Советская, д. 37	1969	1969	4095,2	4095,2	2027 – 2029		2027 – 2029	2045 – 2047	2027 – 2029
385	ул. Советская, д. 43А	1933	2009	639,1	568,4	2039 – 2041		2042 – 2044	2045 – 2047	2039 – 2041
386	ул. Советская, д. 44	1934	2009	958,5	883,7	2039 – 2041		2042 – 2044	2045 – 2047	2039 – 2041
387	ул. Советская, д. 45	1930	2009	502,5	454,7	2039 – 2041		2042 – 2044	2045 – 2047	2039 – 2041
388	ул. Советская, д. 45А	1930	2009	497,3	439,3	2039 – 2041		2042 – 2044	2045 – 2047	2039 – 2041
389	ул. Советская, д. 51	1949	2008	214	200	2039 – 2041		2042 –	2045 –	2039 – 2041

1	2	3	4	5	6	7	8	9	10	11
								2044	2047	
390	ул. Советская, д. 52.	1950	2009	596,5	543	2039 – 2041		2042 – 2044	2045 – 2047	2039 – 2041
391	ул. Советская, д. 53	1930	2009	569,1	517,9	2039 – 2041		2042 – 2044	2045 – 2047	2039 – 2041
392	ул. Советская, д. 55	1930	2012	242,4	218,2	2039 – 2041		2042 – 2044	2045 – 2047	2039 – 2041
393	ул. Советская, д. 57	1950	2008	578,5	568,7	2039 – 2041		2042 – 2044	2045 – 2047	2039 – 2041
394	ул. Советская, д. 59	1951	2009	608,7	608,7	2039 – 2041		2042 – 2044	2045 – 2047	2039 – 2041
395	ул. Советская, д. 60	1989	1989	3111,8	2967,4	2039 – 2041		2042 – 2044	2048 – 2050	2039 – 2041
396	ул. Советская, д. 61	1951	2009	957,3	854,4	2039 – 2041		2042 – 2044	2045 – 2047	2039 – 2041
397	ул. Советская, д. 61А	1964	2009	324	289,9	2039 – 2041		2024 – 2026	2045 – 2047	2039 – 2041
398	ул. Советская, д. 62	1955	2008	553,8	507,2	2039 – 2041		2042 – 2044	2045 – 2047	2039 – 2041
399	ул. Советская, д. 65	1955	2009	1424,1	1317,5	2039 – 2041		2042 – 2044	2045 – 2047	2039 – 2041
400	ул. Советская, д. 67	2003	2003	4451,46	4451,46	2039 – 2041		2045 – 2047	2048 – 2050	2039 – 2041
401	ул. Советская, д. 69	1953	1953	884,7	812,9	2024 – 2026		2014 – 2017	2045 – 2047	2024 – 2026
402	ул. Советская, д. 71	1957	1957	1759,3	1638,6	2018 – 2020		2021 – 2023	2018 – 2020	2018 – 2020
403	ул. Советская, д. 73	1959	1959	1933,5	1764,5	2018 – 2020		2018 – 2020	2021 – 2023	2018 – 2020
404	ул. Советская, д. 74	1962	1962	2200,6	2200,6	2021 – 2023		2042 – 2044	2024 – 2026	2021 – 2023
405	ул. Советская, д. 75	1959	1959	1872,5	1748,6	2024 – 2026		2021 –	2024 –	2024 – 2026

1	2	3	4	5	6	7	8	9	10	11
406	ул. Советская, д. 76	1963	1963	3570,4	3236,3	2024 – 2026		2021 – 2023	2024 – 2026	2024 – 2026
407	ул. Советская, д. 77	1959	1959	3052,7	2493,1	2018 – 2020		2021 – 2023	2021 – 2023	2018 – 2020
408	ул. Советская, д. 78	1962	1962	2139,2	2043,7	2024 – 2026		2021 – 2023	2024 – 2026	2024 – 2026
409	ул. Советская, д. 79	1973	1973	7191,7	7058,4	2027 – 2029		2027 – 2029	2045 – 2047	2027 – 2029
410	ул. Советская, д. 81	1977	1977	2930	2691,1	2039 – 2041		2036 – 2038	2045 – 2047	2039 – 2041
411	ул. Советская, д. 82	1964	1964	3318,9	3188,2	2024 – 2026		2024 – 2026	2027 – 2029	2024 – 2026
412	ул. Советская, д. 82А	1966	1966	3774,4	3494,4	2027 – 2029		2027 – 2029	2036 – 2038	2027 – 2029
413	ул. Советская, д. 82Б	1966	1966	3803,9	3524,5	2024 – 2026		2021 – 2023	2036 – 2038	2024 – 2026
414	ул. Советская, д. 83	1982	1982	3687,4	3414,8	2039 – 2041		2042 – 2044	2048 – 2050	2039 – 2041
415	ул. Советская, д. 84	1964	1964	2284,9	2284,9	2021 – 2023		2042 – 2044	2024 – 2026	2021 – 2023
416	ул. Советская, д. 86	1968	1968	3302,6	3116,8	2024 – 2026		2021 – 2023	2045 – 2047	2024 – 2026
417	ул. Советская, д. 88	1964	1964	2111,45	2032,3	2033 – 2035		2021 – 2023	2024 – 2026	2033 – 2035
418	ул. Советская, д. 90	1982	1982	12804,8	12785,75	2039 – 2041	2018 – 2020	2042 – 2044	2048 – 2050	2039 – 2041
419	ул. Советская, д. 92	1971	1971	4905,1	4905,1	2030 – 2032		2030 – 2032	2045 – 2047	2030 – 2032
420	ул. Советская, д. 94	1971	1971	4156,2	4156,2	2030 – 2032		2030 – 2032	2045 – 2047	2030 – 2032
421	ул. Советская, д. 96	1971	1971	4224,9	4224,9	2030 – 2032		2030 –	2045 –	2030 – 2032

1	2	3	4	5	6	7	8	9	10	11
422	ул. Советская, д. 98	1991	1991	20187,9	17801,85	2039 – 2041	2021 – 2023	2042 – 2044	2048 – 2050	2039 – 2041
423	ул. Советская, д. 100	2011	2011	8986,9	8910,22	2042 – 2044		2045 – 2047	2048 – 2050	2042 – 2044
424	ул. Советская, д. 102	1991	1991	5437,1	5366,7	2039 – 2041		2042 – 2044	2048 – 2050	2039 – 2041
425	ул. Советская, д. 104	1991	1991	2884,6	2672,38	2039 – 2041	2021 – 2023	2042 – 2044	2048 – 2050	2039 – 2041
426	ул. Советской Армии, д. 103	1994	1994	712,9	676,8	2039 – 2041		2045 – 2047	2048 – 2050	2039 – 2041
427	ул. Советской Армии, д. 105	1993	1993	735,5	656,4	2039 – 2041		2045 – 2047	2048 – 2050	2039 – 2041
428	ул. Советской Армии, д. 107А	1994	1994	699,6	623,5	2039 – 2041		2045 – 2047	2048 – 2050	2039 – 2041
429	ул. Сурикова, д. 5	1952	2009	1415,8	1287,1	2039 – 2041		2042 – 2044	2045 – 2047	2039 – 2041
430	ул. Сурикова, д. 7	1951	2009	891,6	803,2	2039 – 2041		2042 – 2044	2045 – 2047	2039 – 2041
431	ул. Сурикова, д. 14	1975	1975	956,3	872,8	2033 – 2035		2030 – 2032	2045 – 2047	2033 – 2035
432	ул. Сурикова, д. 16	1973	1973	958,4	869	2027 – 2029		2027 – 2029	2045 – 2047	2027 – 2029
433	ул. Сурикова, д. 24	1954	2009	570,7	527,6	2039 – 2041		2042 – 2044	2045 – 2047	2039 – 2041
434	ул. Угольная, д. 16А	1952	1952	463,2	426,3	2014 – 2017		2014 – 2017	2014 – 2017	2014 – 2017
435	ул. Угольная, д. 18	1956	1956	449,4	449,4	2014 – 2017		2014 – 2017	2014 – 2017	2014 – 2017
436	ул. Угольная, д. 20	1954	1954	447	409	2014 – 2017		2014 – 2017	2014 – 2017	2014 – 2017
437	ул. Угольная, д. 22	1955	1971	462,1	423,7	2014 – 2017		2014 – 2017	2014 – 2017	2014 – 2017

1	2	3	4	5	6	7	8	9	10	11
438	ул. Хлебозаводская, д. 14	1933	1933	497,6	421,4	2039 – 2041		2014 – 2017	2014 – 2017	2039 – 2041
439	ул. Чайковского, д. 8	1953	1953	894,6	873,9	2014 – 2017		2014 – 2017	2014 – 2017	2014 – 2017
440	ул. Чайковского, д. 10	1954	1971	1410,4	1332,2	2014 – 2017		2014 – 2017	2014 – 2017	2014 – 2017
441	ул. Чайковского, д. 11	1956	1956	1479,6	1392,6	2018 – 2020		2018 – 2020	2021 – 2023	2018 – 2020
442	ул. Чайковского, д. 13	1957	2009	567,1	515,5	2039 – 2041		2042 – 2044	2045 – 2047	2039 – 2041
443	ул. Чайковского, д. 13А	1958	1989	556,1	541,6	2033 – 2035		2042 – 2044	2045 – 2047	2033 – 2035
444	ул. Чайковского, д. 15	1950	2009	945,6	852,2	2039 – 2041		2042 – 2044	2045 – 2047	2039 – 2041
445	ул. Чайковского, д. 15А	1958	1958	942	899,2	2018 – 2020		2018 – 2020	2021 – 2023	2018 – 2020
446	ул. Чайковского, д. 15Б	1959	1959	990,8	901,6	2014 – 2017		2014 – 2017	2018 – 2020	2014 – 2017
447	ул. Чайковского, д. 17	1959	1959	538	538	2014 – 2017		2014 – 2017	2018 – 2020	2014 – 2017
448	ул. Чапаева, д. 13	1962	1962	1491,1	1443,5	2018 – 2020		2042 – 2044	2021 – 2023	2018 – 2020
449	ул. Чапаева, д. 15	1962	1977	892,2	816,7	2033 – 2035		2018 – 2020	2045 – 2047	2033 – 2035
450	ул. Чапаева, д. 17	1962	1987	881,3	809,6	2039 – 2041		2036 – 2038	2045 – 2047	2039 – 2041
451	ул. Чапаева, д. 19	1961	1978	888,4	816,6	2036 – 2038		2018 – 2020	2045 – 2047	2036 – 2038
452	ул. Чапаева, д. 23	1952	1971	567,7	525,2	2014 – 2017		2014 – 2017	2036 – 2038	2014 – 2017
453	ул. Чапаева, д. 29	1960	1960	691,1	633,3	2018 – 2020		2018 –	2021 –	2018 – 2020

1	2	3	4	5	6	7	8	9	10	11
								2020	2023	
454	ул. Чапаева, д. 29А	1960	2009	696,9	615,1	2018 – 2020		2042 – 2044	2045 – 2047	2018 – 2020
455	ул. Чапаева, д. 30	1990	1990	2467,8	2242,7	2039 – 2041		2042 – 2044	2048 – 2050	2039 – 2041
456	ул. Чапаева, д. 31	1960	1960	705,4	701,2	2018 – 2020		2018 – 2020	2021 – 2023	2018 – 2020
457	ул. Чапаева, д. 33	1963	1963	1140,8	1080,3	2018 – 2020		2018 – 2020	2021 – 2023	2018 – 2020
458	ул. Чапаева, д. 33А	1963	1963	796,3	772,7	2018 – 2020		2018 – 2020	2018 – 2020	2018 – 2020
459	ул. Чапаева, д. 37	1983	1983	6158,3	5621,3	2039 – 2041		2042 – 2044	2048 – 2050	2039 – 2041
460	ул. Чапаева, д. 39	1974	1974	9570,4	8368,24	2030 – 2032		2024 – 2026	2045 – 2047	2030 – 2032
461	ул. Чапаева, д. 45	1980	1980	6311,4	5874	2039 – 2041		2042 – 2044	2048 – 2050	2039 – 2041
462	ул. Чапаева, д. 47	1982	1982	2991,1	2710,5	2039 – 2041		2042 – 2044	2048 – 2050	2039 – 2041
463	ул. Чапаева, д. 49	1984	1984	7879,6	6972,21	2039 – 2041	2039 – 2041	2042 – 2044	2048 – 2050	2039 – 2041
464	ул. Чапаева, д. 51	1981	1981	6317,9	5756	2039 – 2041		2042 – 2044	2048 – 2050	2039 – 2041
465	ул. Чапаева, д. 53	1991	1991	5406,2	4933,45	2039 – 2041		2042 – 2044	2048 – 2050	2039 – 2041
466	ул. Черногорская, д. 111	1952	2009	558,9	513,2	2039 – 2041		2042 – 2044	2045 – 2047	2039 – 2041
467	ул. Черногорская, д. 113	1952	2009	570,2	552,4	2039 – 2041		2042 – 2044	2045 – 2047	2039 – 2041
468	ул. Черногорская, д. 115	1952	2009	558,3	516,5	2039 – 2041		2042 – 2044	2045 – 2047	2039 – 2041
469	ул. Черногорская, д. 117	1951	1965	391,2	343,4	2039 – 2041		2014 –	2014 –	2039 – 2041

1	2	3	4	5	6	7	8	9	10	11
470	ул. Черногорская, д. 117А	1951	1951	364,6	244,8	2039 – 2041		2014 – 2017	2014 – 2017	2039 – 2041
471	ул. Чернышевского, д. 1	1957	2009	415,8	376,3	2018 – 2020		2042 – 2044	2018 – 2020	2018 – 2020
472	ул. Чернышевского, д. 1А	1954	1969	440,8	398,3	2014 – 2017		2014 – 2017	2014 – 2017	2014 – 2017
473	ул. Чернышевского, д. 1Б	1954	1970	443,8	389,1	2018 – 2020		2014 – 2017	2018 – 2020	2018 – 2020
474	ул. Чкалова, д. 38	1950	2009	240,6	209,2	2039 – 2041		2014 – 2017	2045 – 2047	2039 – 2041
475	ул. Юбилейная, д. 1	1972	1972	4742,5	4659	2024 – 2026		2027 – 2029	2045 – 2047	2024 – 2026
476	ул. Юбилейная, д. 2	1973	1973	4548,8	3517,7	2027 – 2029		2027 – 2029	2045 – 2047	2027 – 2029
477	ул. Юбилейная, д. 2А	1962	2009	476,1	433,51	2039 – 2041		2042 – 2044	2018 – 2020	2039 – 2041
478	ул. Юбилейная, д. 2Б	1962	2009	678,3	633,3	2039 – 2041		2042 – 2044	2045 – 2047	2039 – 2041
479	ул. Юбилейная, д. 3	1975	1975	4788,5	4377,65	2033 – 2035		2033 – 2035	2045 – 2047	2033 – 2035
480	ул. Юбилейная, д. 4	1962	2009	475,8	435,5	2039 – 2041		2042 – 2044	2024 – 2026	2039 – 2041
481	ул. Юбилейная, д. 5	1974	1974	4673,9	4226	2030 – 2032		2030 – 2032	2045 – 2047	2030 – 2032
482	ул. Юбилейная, д. 6	1964	2009	2145	2145	2039 – 2041		2042 – 2044	2024 – 2026	2039 – 2041
483	ул. Юбилейная, д. 6А	1962	1962	779,8	735,8	2024 – 2026		2021 – 2023	2024 – 2026	2024 – 2026
484	ул. Юбилейная, д. 8	1972	1972	4825	4298,49	2024 – 2026		2027 – 2029	2045 – 2047	2024 – 2026
485	ул. Юбилейная, д. 10	1979	1979	2883,1	2663,4	2039 – 2041		2042 –	2045 –	2039 – 2041

1	2	3	4	5	6	7	8	9	10	11
486	ул. Юбилейная, д. 12	1975	1975	4774,9	4405,6	2033 – 2035		2030 – 2032	2045 – 2047	2033 – 2035
487	ул. Юбилейная, д. 14	1978	1978	4140,8	4140,8	2039 – 2041		2036 – 2038	2045 – 2047	2039 – 2041
488	ул. Юбилейная, д. 16	1982	1982	4729,5	4320	2039 – 2041		2042 – 2044	2048 – 2050	2039 – 2041
489	ул. Юбилейная, д. 18	1980	1980	3314,1	3314,1	2039 – 2041		2042 – 2044	2048 – 2050	2039 – 2041
490	ул. Юбилейная, д. 19	1975	1975	3008,5	2728,9	2033 – 2035		2033 – 2035	2045 – 2047	2033 – 2035
491	ул. Юбилейная, д. 20	1978	1978	4766,2	4350,9	2039 – 2041		2033 – 2035	2045 – 2047	2039 – 2041
492	ул. Юбилейная, д. 21	1976	1976	4821,2	4430,6	2036 – 2038		2030 – 2032	2045 – 2047	2036 – 2038
493	ул. Юбилейная, д. 22	1978	1978	2997,1	2716,2	2039 – 2041		2036 – 2038	2045 – 2047	2039 – 2041
494	ул. Юбилейная, д. 23	1976	1976	3012,2	2733,3	2036 – 2038		2027 – 2029	2045 – 2047	2036 – 2038
495	ул. Юбилейная, д. 24	1980	1980	2959,9	2681,3	2039 – 2041		2042 – 2044	2048 – 2050	2039 – 2041
496	ул. Юбилейная, д. 25	1976	1976	6272,5	5549,9	2036 – 2038		2033 – 2035	2045 – 2047	2036 – 2038
497	ул. Юбилейная, д. 26	1980	1980	4825,4	4402,6	2039 – 2041		2042 – 2044	2048 – 2050	2039 – 2041
498	ул. Юбилейная, д. 28	1992	1992	4162,8	4162,8	2039 – 2041		2042 – 2044	2048 – 2050	2039 – 2041
499	ул. Юбилейная, д. 28А	1987	1987	5718,4	5229,6	2039 – 2041		2042 – 2044	2048 – 2050	2039 – 2041
500	ул. Юбилейная, д. 28Б	1990	1990	5889,8	5889,8	2039 – 2041		2042 – 2044	2048 – 2050	2039 – 2041
501	ул. Юбилейная, д. 30	1996	1996	3964,2	3506,1	2039 – 2041	2039 –	2045 –	2048 –	2039 – 2041

1	2	3	4	5	6	7	8	9	10	11
502	ул. Юбилейная, д. 30А	1992	1992	5372,2	4867,9	2039 – 2041	2041	2042 – 2044	2048 – 2050	2039 – 2041
503	ул. Юбилейная, д. 30В	2007	2007	3936,1	3505,2	2042 – 2044	2042 – 2044	2045 – 2047	2048 – 2050	2042 – 2044
504	ул. Юбилейная, д. 32 корпус 1	2015	2015	3425,4	2548,1	2042 – 2044		2045 – 2047	2048 – 2050	2042 – 2044
505	ул. Юбилейная, д. 32 корпус 2	2015	2015	3934,5	3826,5	2042 – 2044		2045 – 2047	2048 – 2050	2042 – 2044
506	ул. Юбилейная, д. 32 корпус 3	2017	2017	4866,2	3463,0	2042 – 2044		2045 – 2047	2048 – 2050	2042 – 2044
507	ул. Юбилейная, д. 34 корпус 1	2016	2016	4931,1	3462,1	2042 – 2044		2045 – 2047	2048 – 2050	2042 – 2044
508	ул. Юбилейная, д. 34 корпус 2	2017	2017	1847,4	963,7	2042 – 2044		2045 – 2047	2048 – 2050	2042 – 2044
ИТОГО по г. Черногорску					1348329,81	1211541,73				
Алтайский район										
Белоярский сельсовет (с. Белый Яр, п. Изыхские Копи, д. Кайбалы)										
1	д. Кайбалы, ул. Гагарина, д. 31	1974	1974	914,8	914,8	2021 – 2023		2021 – 2023	2036 – 2038	2021 – 2023
2	д. Кайбалы, ул. Гагарина, д. 31А	1979	1979	909,9	909,9	2027 – 2029		2018 – 2020	2045 – 2047	2027 – 2029
3	п. Изыхские Копи, ул. Рыбозавод, д. 1	1973	1973	767,69	767,69	2021 – 2023		2021 – 2023	2033 – 2035	2021 – 2023
4	с. Белый Яр, пер. Садовый, д. 1	1975	1975	849,5	626	2024 – 2026		2014 – 2017	2036 – 2038	2024 – 2026
5	с. Белый Яр, пер. Садовый, д. 5А	1970	2009	733,2	718,7	2039 – 2041		2042 – 2044	2030 – 2032	2039 – 2041
6	с. Белый Яр, пер. Садовый, д. 5Б	1971	1971	507,8	454,65	2030 – 2032		2014 – 2017	2030 – 2032	2030 – 2032
7	с. Белый Яр, пер.	1970	2009	1333	1288,75	2039 – 2041		2042 –	2030 –	2039 – 2041

1	2	3	4	5	6	7	8	9	10	11
	Садовый, д. 5В							2044	2032	
8	с. Белый Яр, пер. Садовый, д. 5Е	1998	1998	2291,3	2197,42	2039 – 2041		2024 – 2026	2048 – 2050	2039 – 2041
9	с. Белый Яр, пер. Садовый, д. 13	1991	1991	970,41	970,41	2036 – 2038		2036 – 2038	2048 – 2050	2036 – 2038
10	с. Белый Яр, пер. Садовый, д. 15	1989	1989	689,4	689,4	2033 – 2035		2033 – 2035	2048 – 2050	2033 – 2035
11	с. Белый Яр, пер. Садовый, д. 17	1994	1994	1194,8	1193	2039 – 2041		2045 – 2047	2048 – 2050	2039 – 2041
12	с. Белый Яр, ул. Кирова, д. 4	2012	2012	436,8	336,1	2042 – 2044		2042 – 2043	2048 – 2050	2042 – 2044
13	с. Белый Яр, ул. Ленина, д. 29А	1986	1986	1264	1262,76	2030 – 2032		2030 – 2032	2048 – 2050	2030 – 2032
14	с. Белый Яр, ул. Ленина, д. 29Б	1990	1990	1264	1255,5	2036 – 2038		2033 – 2035	2048 – 2050	2036 – 2038
15	с. Белый Яр, ул. Ленина, д. 78	1990	2008	544,6	270	2039 – 2041		2042 – 2044	2048 – 2050	2039 – 2041
16	с. Белый Яр, ул. Мира, д. 2	1974	2008	522,3	579,5	2039 – 2041		2014 – 2017	2036 – 2038	2039 – 2041
17	с. Белый Яр, ул. Мира, д. 4	1966	2009	578,5	578,5	2039 – 2041		2042 – 2044	2045 – 2047	2039 – 2041
18	с. Белый Яр, ул. Мира, д. 4А	1974	2008	607,5	502,7	2039 – 2041		2042 – 2044	2036 – 2038	2039 – 2041
19	с. Белый Яр, ул. Мира, д. 5А	1981	1981	2743,3	2002,95	2027 – 2029		2024 – 2026	2048 – 2050	2027 – 2029
20	с. Белый Яр, ул. Мира, д. 5В	1989	1989	1333	1278,43	2033 – 2035		2033 – 2035	2048 – 2050	2033 – 2035
21	с. Белый Яр, ул. Мира, д. 5Г	1993	2009	1333	1278,1	2039 – 2041		2042 – 2044	2048 – 2050	2039 – 2041
22	с. Белый Яр, ул. Мира, д. 6	1965	2008	578,3	578,3	2039 – 2041		2039 – 2041	2045 – 2047	2039 – 2041
23	с. Белый Яр, ул. Мира,	1966	2009	384,2	380,2	2039 – 2041		2042 –	2027 –	2039 – 2041

1	2	3	4	5	6	7	8	9	10	11
	д. 6А							2044	2029	
24	с. Белый Яр, ул. Мира, д. 10	1972	2008	752	510,4	2039 – 2041		2042 – 2044	2033 – 2035	2039 – 2041
25	с. Белый Яр, ул. Мира, д. 12	1977	1977	2699,8	2626,8	2027 – 2029		2024 – 2026	2045 – 2047	2027 – 2029
26	с. Белый Яр, ул. Мира, д. 12А	1982	1982	4388,3	4388,3	2030 – 2032		2024 – 2026	2048 – 2050	2030 – 2032
27	с. Белый Яр, ул. Мира, д. 12Б	1988	1988	4388	4375,9	2033 – 2035		2030 – 2032	2048 – 2050	2033 – 2035
28	с. Белый Яр, ул. Мира, д. 14	1979	1979	3719,2	3717,6	2027 – 2029		2018 – 2020	2045 – 2047	2027 – 2029
29	с. Белый Яр, ул. Мира, д. 14А	2003	2003	2837,2	2837,2	2039 – 2041		2045 – 2047	2048 – 2050	2039 – 2041
30	с. Белый Яр, ул. Мира, д. 16	1977	2009	4016,45	3917,8	2039 – 2041		2018 – 2020	2045 – 2047	2039 – 2041
31	с. Белый Яр, ул. Мира, д. 16В	1991	1991	4865,7	4853,54	2039 – 2041		2024 – 2026	2048 – 2050	2039 – 2041
32	с. Белый Яр, ул. Пушкина, д. 30	1981	2009	934,3	664,5	2039 – 2041		2024 – 2026	2048 – 2050	2039 – 2041
	ИТОГО по Белоярскому сельсовету			51352,25	48925,8					
Подсиненский сельсовет (с. Подсине)										
1	ул. Зеленая, д. 1	1983	2012	2945,5	2694,3	2039 – 2041		2042 – 2044	2033 – 2035	2039 – 2041
2	ул. Зеленая, д. 5	1991	1991	5170,06	4550	2030 – 2032		2030 – 2032	2048 – 2050	2030 – 2032
3	ул. Зеленая, д. 7	1984	1984	2956,1	2699,1	2024 – 2026		2018 – 2020	2048 – 2050	2024 – 2026
4	ул. Набережная, д. 17	1983	1983	2956,9	2687,1	2021 – 2023		2014 – 2017	2036 – 2038	2021 – 2023
5	ул. Набережная, д. 19	1985	1985	3109,05	2786,2	2027 – 2029		2018 – 2020	2048 – 2050	2027 – 2029
	ИТОГО по Подсиненскому сельсовету			17137,61	15416,7					

1	2	3	4	5	6	7	8	9	10	11
ИТОГО по Алтайскому району										
				68489,86	64342,5					
Акзиский район										
Бискамжинский поссовет (п. Бискамба)										
1	ул. Ешмекова, д. 8	2015	2015	973,3	844	2042 – 2044		2045 – 2047	2048 – 2050	2042 – 2044
2	ул. Ешмекова, д. 12	1961	1961	333	299,8	2018 – 2020		2014 – 2017	2021 – 2023	2018 – 2020
3	ул. Ешмекова, д. 16	1960	2009	489,6	415,9	2027 – 2029		2042 – 2044	2045 – 2047	2027 – 2029
4	ул. Ешмекова, д. 20	1999	1999	774,5	774,5	2030 – 2032		2033 – 2035	2036 – 2038	2030 – 2032
5	ул. Ешмекова, д. 22	2003	2003	858,5	798,7	2039 – 2041		2045 – 2047	2048 – 2050	2039 – 2041
6	ул. Ешмекова, д. 28А	2015	2015	1793,6	1042,3	2042 – 2044		2045 – 2047	2048 – 2050	2042 – 2044
7	ул. Ешмекова, д. 42	1963	2009	514	448,5	2027 – 2029		2042 – 2044	2045 – 2047	2027 – 2029
8	ул. Ешмекова, д. 44	1963	2009	469,2	309,7	2030 – 2032		2042 – 2044	2045 – 2047	2030 – 2032
9	ул. Железнодорожная, д. 1	1963	2009	451	405,3	2027 – 2029		2042 – 2043	2045 – 2047	2027 – 2029
10	ул. Железнодорожная, д. 1Е	2015	2015	1482,4	1309,2	2042 – 2044		2045 – 2047	2048 – 2050	2042 – 2044
11	ул. Железнодорожная, д. 3	2009	2009	1841,9	1063,9	2042 – 2044		2045 – 2047	2048 – 2050	2042 – 2044
12	ул. Железнодорожная, д. 5	2016	2016	503,2	417,5	2042 – 2044		2045 – 2047	2048 – 2050	2042 – 2044
13	ул. Железнодорожная, д. 5А	2012	2012	314,9	275,3	2042 – 2044		2045 – 2047	2048 – 2050	2042 – 2044
14	ул. Железнодорожная, д. 7	2016	2016	981,3	856,3	2042 – 2044		2045 – 2047	2048 – 2050	2042 – 2044
15	ул. Железнодорожная,	1966	2009	453,3	453,3	2030 – 2032		2039 –	2045 –	2030 – 2032

1	2	3	4	5	6	7	8	9	10	11
	д. 21							2041	2047	
ИТОГО по Бискажинскому поссовету				12233,7	9714,2					
Вершино-Тейский поссовет (рп. Вершина Тёй)										
1	ул. Космонавтов, д. 2А	2014	2014	2336,84	1809,6	2042 – 2044		2045 – 2047	2048 – 2050	2042 – 2044
2	ул. Космонавтов, д. 7А	2016	2016	1321,4	1188,3	2042 – 2044		2045 – 2047	2048 – 2050	2042 – 2044
3	ул. Космонавтов, д. 8А	2016	2016	1196,7	1076,9	2042 – 2044		2045 – 2047	2048 – 2050	2042 – 2044
4	ул. Набережная, д. 8А	1991	1991	1828	1212,1	2039 – 2041		2030 – 2032	2048 – 2050	2039 – 2041
5	ул. Набережная, д. 16	1996	1996	1898	1230,8	2039 – 2041		2045 – 2047	2048 – 2050	2039 – 2041
6	ул. Рудничная, д. 6	1963	1963	904,3	631,3	2014 – 2017		2042 – 2043	2014 – 2017	2014 – 2017
7	ул. Рудничная, д. 8	1963	1963	911,2	631,6	2014 – 2017		2039 – 2041	2018 – 2020	2014 – 2017
8	ул. Советская, д. 10	1966	2008	2800	2257,1	2039 – 2041		2039 – 2041	2045 – 2047	2039 – 2041
9	ул. Советская, д. 12	1965	1965	3840	2511,7	2021 – 2023		2027 – 2029	2030 – 2032	2021 – 2023
10	ул. Советская, д. 13	1966	1966	2800	1995	2024 – 2026		2024 – 2026	2033 – 2035	2024 – 2026
11	ул. Советская, д. 14	1965	1965	2786	1967,6	2024 – 2026		2024 – 2026	2030 – 2032	2024 – 2026
12	ул. Советская, д. 15	1966	1966	2820	2004,8	2024 – 2026		2024 – 2026	2033 – 2035	2024 – 2026
13	ул. Советская, д. 16	1965	1965	2694	2031,8	2024 – 2026		2027 – 2029	2033 – 2035	2024 – 2026
14	ул. Советская, д. 17	1966	1966	2820	1997,7	2024 – 2026		2027 – 2029	2033 – 2035	2024 – 2026
15	ул. Советская, д. 18	1963	1963	1750	1273,7	2014 – 2017		2014 –	2018 –	2014 – 2017

1	2	3	4	5	6	7	8	9	10	11
16	ул. Советская, д. 19	1964	1964	2820	1998,3	2021 – 2023		2021 – 2023	2021 – 2023	2021 – 2023
17	ул. Советская, д. 23	1968	2009	2880	1673,6	2039 – 2041		2027 – 2029	2036 – 2038	2039 – 2041
18	ул. Советская, д. 24	1965	1965	2824	2004,2	2024 – 2026		2027 – 2029	2033 – 2035	2024 – 2026
19	ул. Советская, д. 25	1969	1969	2880	1745,8	2027 – 2029		2027 – 2029	2045 – 2047	2027 – 2029
20	ул. Советская, д. 26	1964	2008	1789	1267,2	2039 – 2041		2042 – 2044	2021 – 2023	2039 – 2041
21	ул. Советская, д. 27	1969	1969	4630	2985,3	2027 – 2029		2030 – 2032	2045 – 2047	2027 – 2029
22	ул. Советская, д. 28	1971	1971	4760	2464,4	2030 – 2032		2030 – 2032	2045 – 2047	2030 – 2032
23	ул. Советская, д. 29	1970	1970	3168	1758,4	2030 – 2032		2030 – 2032	2045 – 2047	2030 – 2032
24	ул. Советская, д. 30	1968	2008	4490	3244,4	2039 – 2041		2042 – 2044	2036 – 2038	2039 – 2041
25	ул. Советская, д. 31	1987	1987	4744,5	3968,5	2039 – 2041		2042 – 2044	2048 – 2050	2039 – 2041
26	ул. Советская, д. 32	1968	2009	4653,5	3249,9	2039 – 2041		2042 – 2044	2045 – 2047	2039 – 2041
27	ул. Советская, д. 33	1968	1968	4706	3319,4	2027 – 2029		2027 – 2029	2036 – 2038	2027 – 2029
28	ул. Советская, д. 34	1967	1967	4873	3229,6	2027 – 2029		2027 – 2029	2036 – 2038	2027 – 2029
29	ул. Советская, д. 35	1981	2009	6243	3577,6	2039 – 2041		2042 – 2044	2048 – 2050	2039 – 2041
30	ул. Советская, д. 37	1986	1986	6339	4067,3	2039 – 2041		2036 – 2038	2048 – 2050	2039 – 2041
31	ул. Советская, д. 39	1977	2009	2528,5	1712,9	2039 – 2041		2042 –	2045 –	2039 – 2041

1	2	3	4	5	6	7	8	9	10	11
32	ул. Табастаева, д. 1	1997	1997	940	743,1	2039 – 2041		2044	2047	
33	ул. Табастаева, д. 2	1989	1989	1425,3	1025,3	2039 – 2041		2030 – 2032	2048 – 2050	2039 – 2041
34	ул. Щегинкина, д. 1	2011	2011	1170,8	958,9	2042 – 2044		2030 – 2032	2048 – 2050	2039 – 2041
35	ул. Щегинкина, д. 2	2011	2011	1227,6	994,8	2042 – 2044		2045 – 2047	2048 – 2050	2042 – 2044
36	ул. Щегинкина, д. 3	2011	2011	1166,6	957,9	2042 – 2044		2045 – 2047	2048 – 2050	2042 – 2044
37	ул. Щегинкина, д. 4	2012	2012	1164,4	786,5	2042 – 2044		2045 – 2047	2048 – 2050	2042 – 2044
38	ул. Щегинкина, д. 5	2012	2012	1286,9	876,6	2042 – 2044		2045 – 2047	2048 – 2050	2042 – 2044
39	ул. Щегинкина, д. 6	2012	2012	1289,1	876,6	2042 – 2044		2045 – 2047	2048 – 2050	2042 – 2044
40	ул. Щегинкина, д. 6А	1991	1991	1214,4	1202,6	2039 – 2041		2030 – 2032	2048 – 2050	2039 – 2041
41	ул. Щегинкина, д. 7А	2012	2012	1289,1	876,6	2042 – 2044		2045 – 2047	2048 – 2050	2042 – 2044
ИТОГО по Вершино- Тейскому поссовету					109209,14	75385,7				
Аскизский поссовет (рп Аскиз)										
1	пер. Железнодорожный, д. 1	1963	1963	492,3	474,8	2039 – 2041		2042 – 2044	2045 – 2047	2039 – 2041
2	пер. Железнодорожный, д. 2	1963	1963	494,7	490,8	2039 – 2041		2042 – 2044	2045 – 2047	2039 – 2041
3	пер. Железнодорожный, д. 3	1953	1984	414,9	414,9	2014 – 2017		2027 – 2029	2030 – 2032	2014 – 2017
4	пер. Кирова, д. 1	1957	1982	421,6	421,6	2018 – 2020		2042 – 2044	2030 – 2032	2018 – 2020

1	2	3	4	5	6	7	8	9	10	11
5	пер. Кирова, д. 2	1954	1954	454,9	404,9	2018 – 2020		2027 – 2029	2033 – 2035	2018 – 2020
6	пер. Комсомольский, д. 1	1960	1960	417	417	2018 – 2020		2027 – 2029	2033 – 2035	2018 – 2020
7	пер. Молодежный, д. 1	1950	1965	674,4	617,5	2039 – 2041		2042 – 2044	2045 – 2047	2039 – 2041
8	пер. Молодежный, д. 3	2012	2012	1488,8	952,6	2042 – 2044		2045 – 2047	2048 – 2050	2042 – 2044
9	пер. Первомайский, д. 1	1954	1954	407,2	400,3	2018 – 2020		2027 – 2029	2033 – 2035	2018 – 2020
10	пер. Первомайский, д. 2	1953	2009	410,6	399,5	2018 – 2020		2027 – 2029	2033 – 2035	2018 – 2020
11	пер. Пушкина, д. 2	1951	1951	410	400	2018 – 2020		2027 – 2029	2033 – 2035	2018 – 2020
12	пер. Пушкина, д. 3	1994	1994	2955,2	2955,2	2039 – 2041		2045 – 2047	2048 – 2050	2039 – 2041
13	ул. Вокзальная, д. 1	1954	1976	415,6	414,7	2018 – 2020		2027 – 2029	2033 – 2035	2018 – 2020
14	ул. Вокзальная, д. 2	1953	1990	560,1	437	2039 – 2041		2027 – 2029	2033 – 2035	2039 – 2041
15	ул. Вокзальная, д. 4	1954	2009	472,5	472,5	2021 – 2023		2030 – 2032	2036 – 2038	2021 – 2023
16	ул. Вокзальная, д. 5	1953	1953	414,1	392,1	2021 – 2023		2030 – 2032	2036 – 2038	2021 – 2023
17	ул. Вокзальная, д. 6	1956	1965	418,5	330,1	2024 – 2026		2030 – 2032	2036 – 2038	2024 – 2026
18	ул. Вокзальная, д. 7	1956	1956	409,5	409,5	2039 – 2041		2042 – 2044	2045 – 2047	2039 – 2041
19	ул. Вокзальная, д. 9	1956	1956	589,4	384	2039 – 2041		2042 – 2044	2045 – 2047	2039 – 2041
20	ул. Вокзальная, д. 10	1956	1980	424,4	408,9	2021 – 2023		2027 – 2029	2033 – 2035	2021 – 2023

1	2	3	4	5	6	7	8	9	10	11
21	ул. Вокзальная, д. 11	1956	2008	422,9	376,1	2014 – 2017		2021 – 2023	2018 – 2020	2014 – 2017
22	ул. Вокзальная, д. 12	1955	1983	557,6	427,3	2021 – 2023		2027 – 2029	2033 – 2035	2021 – 2023
23	ул. Вокзальная, д. 13	1960	1982	560,1	442,4	2021 – 2023		2027 – 2029	2033 – 2035	2021 – 2023
24	ул. Вокзальная, д. 17	1950	1987	527,16	409,1	2021 – 2023		2027 – 2029	2033 – 2035	2021 – 2023
25	ул. Вокзальная, д. 18	1950	1988	411,6	411,6	2021 – 2023		2027 – 2029	2033 – 2035	2021 – 2023
26	ул. Вокзальная, д. 19	1950	1970	405,5	405,5	2021 – 2023		2027 – 2029	2033 – 2035	2021 – 2023
27	ул. Вокзальная, д. 20	1951	1951	424,4	419,1	2021 – 2023		2027 – 2029	2033 – 2035	2021 – 2023
28	ул. Вокзальная, д. 21	1952	1984	447,4	440,6	2021 – 2023		2027 – 2029	2045 – 2047	2021 – 2023
29	ул. Вокзальная, д. 22	1954	2009	424,4	424,4	2021 – 2023		2027 – 2029	2036 – 2038	2021 – 2023
30	ул. Вокзальная, д. 23	1953	2004	418,1	418,1	2021 – 2023		2030 – 2032	2036 – 2038	2021 – 2023
31	ул. Вокзальная, д. 24	1951	2004	433,6	433,6	2021 – 2023		2030 – 2032	2036 – 2038	2021 – 2023
32	ул. Вокзальная, д. 41	1950	1952	920,64	617,8	2039 – 2041		2042 – 2044	2045 – 2047	2039 – 2041
33	ул. Вокзальная, д. 42	1950	1950	534,4	534,4	2039 – 2041		2042 – 2044	2045 – 2047	2039 – 2041
34	ул. Октябрьская, д. 1	1954	1977	457,34	414,4	2024 – 2026		2042 – 2044	2036 – 2038	2024 – 2026
35	ул. Октябрьская, д. 1Б	1966	2008	316,5	302,9	2014 – 2017		2042 – 2044	2021 – 2023	2014 – 2017
36	ул. Октябрьская, д. 3	1953	1980	561,35	386,6	2024 – 2026		2042 – 2044	2036 – 2038	2024 – 2026

1	2	3	4	5	6	7	8	9	10	11
37	ул. Октябрьская, д. 4	1954	2009	405,5	405,5	2024 – 2026		2042 – 2044	2045 – 2047	2024 – 2026
38	ул. Октябрьская, д. 5	1954	1976	534	426,5	2024 – 2026		2030 – 2032	2045 – 2047	2024 – 2026
39	ул. Октябрьская, д. 6	1961	1961	336	336	2039 – 2041		2042 – 2044	2045 – 2047	2039 – 2041
40	ул. Октябрьская, д. 7	1959	1979	480,4	459,7	2024 – 2026		2030 – 2032	2045 – 2047	2024 – 2026
41	ул. Октябрьская, д. 8	1961	1961	461,6	458,6	2039 – 2041		2042 – 2044	2045 – 2047	2039 – 2041
42	ул. Октябрьская, д. 9	1958	1987	415,8	412,4	2024 – 2026		2042 – 2044	2045 – 2047	2024 – 2026
43	ул. Октябрьская, д. 10	1961	1993	468,3	316,7	2039 – 2041		2042 – 2044	2045 – 2047	2039 – 2041
44	ул. Октябрьская, д. 11	1957	1957	410,1	410,1	2039 – 2041		2042 – 2044	2045 – 2047	2039 – 2041
45	ул. Октябрьская, д. 12	1943	2011	468,3	313	2039 – 2041		2042 – 2044	2045 – 2047	2039 – 2041
46	ул. Октябрьская, д. 13	1956	1956	386,4	370,8	2039 – 2041		2042 – 2044	2045 – 2047	2039 – 2041
47	ул. Октябрьская, д. 14	1964	1964	468,3	314,9	2039 – 2041		2042 – 2044	2045 – 2047	2039 – 2041
48	ул. Октябрьская, д. 16	1956	1965	589,4	313,3	2039 – 2041		2042 – 2044	2045 – 2047	2039 – 2041
49	ул. Октябрьская, д. 17	1956	1989	445,49	379,4	2039 – 2041		2042 – 2044	2045 – 2047	2039 – 2041
50	ул. Октябрьская, д. 18	1995	1995	3225,4	3211,8	2039 – 2041		2045 – 2047	2048 – 2050	2039 – 2041
51	ул. Октябрьская, д. 19	1958	1994	486,46	402,8	2039 – 2041		2042 – 2044	2045 – 2047	2039 – 2041
52	ул. Октябрьская, д. 20	1955	1955	417,8	407,8	2024 – 2026		2030 – 2032	2036 – 2038	2024 – 2026

1	2	3	4	5	6	7	8	9	10	11
53	ул. Октябрьская, д. 23	1957	2010	603,45	402,1	2039 – 2041		2042 – 2044	2045 – 2047	2039 – 2041
54	ул. Октябрьская, д. 24	1985	1985	4069,8	2863,3	2039 – 2041		2042 – 2044	2048 – 2050	2039 – 2041
55	ул. Октябрьская, д. 25	1956	1977	384,99	382,7	2024 – 2026		2030 – 2032	2036 – 2038	2024 – 2026
56	ул. Октябрьская, д. 26	1992	1992	4134,95	4134,95	2039 – 2041		2042 – 2044	2048 – 2050	2039 – 2041
57	ул. Октябрьская, д. 31	1951	1951	419,2	404,6	2024 – 2026		2030 – 2032	2036 – 2038	2024 – 2026
58	ул. Октябрьская, д. 35	1952	1985	462,8	414,6	2024 – 2026		2030 – 2032	2036 – 2038	2024 – 2026
59	ул. Октябрьская, д. 37	1950	1950	459,4	398,1	2024 – 2026		2030 – 2032	2045 – 2047	2024 – 2026
60	ул. Октябрьская, д. 39	1952	2009	462,7	412	2024 – 2026		2030 – 2032	2045 – 2047	2024 – 2026
61	ул. Октябрьская, д. 41	1952	2009	442,3	442,3	2024 – 2026		2042 – 2044	2045 – 2047	2024 – 2026
62	ул. Октябрьская, д. 43	1952	2009	429,3	429,3	2024 – 2026		2030 – 2032	2045 – 2047	2024 – 2026
63	ул. Октябрьская, д. 45	1952	2009	416,4	414,5	2024 – 2026		2030 – 2032	2045 – 2047	2024 – 2026
64	ул. Советская, д. 1	1951	1951	446,5	444	2027 – 2029		2030 – 2032	2045 – 2047	2027 – 2029
65	ул. Советская, д. 1А	1986	1986	3373,3	3053,70	2039 – 2041		2042 – 2044	2048 – 2050	2039 – 2041
ИТОГО по Аскизскому поссовету				46673,03	41597,25					
Аскизский сельсовет (с. Аскиз)										
1	ул. Горького, д. 1	1973	1973	790,1	790,1	2027 – 2029		2018 – 2020	2045 – 2047	2027 – 2029
2	ул. Горького, д. 1А	1988	1988	1806,5	1806,5	2039 – 2041		2036 – 2038	2048 – 2050	2039 – 2041

1	2	3	4	5	6	7	8	9	10	11
3	ул. Горького, д. 1Б	1990	1990	1752,6	1255,5	2039 – 2041		2042 – 2044	2048 – 2050	2039 – 2041
4	ул. Горького, д. 3	1973	1973	716,7	711,3	2021 – 2023		2024 – 2026	2045 – 2047	2021 – 2023
5	ул. Горького, д. 14	1970	1970	773,9	697	2018 – 2020		2018 – 2020	2036 – 2038	2018 – 2020
6	ул. Горького, д. 16	1973	1973	773,9	710,9	2021 – 2023		2024 – 2026	2045 – 2047	2021 – 2023
7	ул. Горького, д. 18	1975	1975	717,8	717,8	2027 – 2029		2024 – 2026	2045 – 2047	2027 – 2029
8	ул. Красноармейская, д. 21	1989	1989	1740	1255,3	2039 – 2041		2036 – 2038	2048 – 2050	2039 – 2041
9	ул. Красноармейская, д. 28	1977	1977	697,6	697,6	2030 – 2032		2027 – 2029	2045 – 2047	2030 – 2032
10	ул. Красноармейская, д. 30	1977	1977	1464,6	1464	2030 – 2032		2027 – 2029	2045 – 2047	2030 – 2032
11	ул. Красноармейская, д. 32	1965	1965	881,8	857	2021 – 2023		2021 – 2023	2030 – 2032	2021 – 2023
12	ул. Октябрьская, д. 12	1986	1986	4155,8	4155,8	2036 – 2038		2033 – 2035	2048 – 2050	2036 – 2038
13	ул. Первомайская, д. 20	1997	1997	3139,1	1356,93	2039 – 2041		2045 – 2047	2048 – 2050	2039 – 2041
14	ул. Победы, д. 78	1976	1976	846,2	846,2	2027 – 2029		2018 – 2020	2045 – 2047	2027 – 2029
15	ул. Победы, д. 80	1976	1976	856,2	856,2	2027 – 2029		2024 – 2026	2045 – 2047	2027 – 2029
16	ул. Школьная, д. 2	1966	1966	316,1	316,1	2014 – 2017		2014 – 2017	2030 – 2032	2014 – 2017
17	ул. Школьная, д. 4	1969	1969	351,1	351,1	2014 – 2017		2014 – 2017	2033 – 2035	2014 – 2017
18	ул. Школьная, д. 8	2012	2012	1159	756,4	2042 – 2044		2045 – 2047	2048 – 2050	2042 – 2044

1	2	3	4	5	6	7	8	9	10	11
19	ул. Школьная, д. 10	1981	1981	4380,5	3176	2033 – 2035		2027 – 2029	2048 – 2050	2033 – 2035
ИТОГО по Аскизскому сельсовету										
				27319,5	22777,73					
ИТОГО по Аскизскому району										
195435,37 149474,88										
Бейский район										
Бейский сельсовет (с. Бея)										
1	пер. Коммунальный, д. 7	1968	1968	493,5	373,2	2021 – 2023		2021 – 2023	2036 – 2038	2021 – 2023
2	пер. Саянский, д. 1	1975	1991	1999,9	1821,6	2030 – 2032		2042 – 2044	2045 – 2047	2030 – 2032
3	пер. Саянский, д. 2	1980	1980	940,8	937,6	2033 – 2035		2027 – 2029	2045 – 2047	2033 – 2035
4	пер. Саянский, д. 14	2002	2002	1286,5	1286,5	2039 – 2041		2045 – 2047	2048 – 2050	2039 – 2041
5	ул. Гагарина, д. 2А	1992	1992	467,7	309,2	2039 – 2041		2042 – 2044	2048 – 2050	2039 – 2041
6	ул. Октябрьская, д. 97	1974	1974	727,8	727,8	2018 – 2020		2021 – 2023	2045 – 2047	2018 – 2020
7	ул. Октябрьская, д. 101	1987	1987	1647,9	1647,9	2039 – 2041		2036 – 2038	2048 – 2050	2039 – 2041
8	ул. Октябрьская, д. 106	1978	1978	1876,5	1627,9	2033 – 2035		2027 – 2029	2045 – 2047	2033 – 2035
9	ул. Октябрьская, д. 108	2000	2000	1386,9	1221,9	2039 – 2041		2045 – 2047	2048 – 2050	2039 – 2041
10	ул. Площадь Советов, д. 13	1976	1976	1599	708,8	2030 – 2032		2027 – 2029	2045 – 2047	2030 – 2032
11	ул. Площадь Советов, д. 15	1974	1974	1628,7	715,6	2024 – 2026		2027 – 2029	2045 – 2047	2024 – 2026
12	ул. Площадь Советов, д. 19	1977	1977	278,4	278,4	2036 – 2038		2027 – 2029	2045 – 2047	2036 – 2038
13	ул. Площадь Советов,	1973	1973	935,6	855,1	2024 – 2026		2024 –	2045 –	2024 – 2026

1	2	3	4	5	6	7	8	9	10	11
	д. 22							2026	2047	
14	ул. Площадь Советов, д. 25А	1988	1988	474,9	279,5	2039 – 2041		2042 – 2044	2048 – 2050	2039 – 2041
15	ул. Площадь Советов, д. 28	1977	1977	616	369,2	2030 – 2032		2027 – 2029	2045 – 2047	2030 – 2032
16	ул. Площадь Советов, д. 30	1976	1976	616	375,7	2030 – 2032		2027 – 2029	2045 – 2047	2030 – 2032
17	ул. Щетинкина, д. 51	1986	1986	506,7	506	2036 – 2038		2033 – 2035	2048 – 2050	2036 – 2038
18	ул. Щетинкина, д. 74	1976	1976	1864,5	1852,8	2030 – 2032		2027 – 2029	2045 – 2047	2030 – 2032
19	ул. Щетинкина, д. 76	1970	1970	775	713,9	2021 – 2023		2024 – 2026	2036 – 2038	2021 – 2023
20	ул. Щетинкина, д. 78	1970	1970	781,4	718,5	2021 – 2023		2024 – 2026	2036 – 2038	2021 – 2023
ИТОГО по Бейскому сельсовету				20903,7	17327,1					
ИТОГО по Бейскому району				20903,7	17327,1					
Боградский район										
Боградский сельсовет (с. Боград)										
1	пер. Южный, д. 3	1989	1989	720,9	449,7	2039 – 2041		2042 – 2044	2048 – 2050	2039 – 2041
2	ул. Новая, д. 11	1971	1971	1423,9	859,2	2021 – 2023		2024 – 2026	2045 – 2047	2021 – 2023
3	ул. Новая, д. 12	1972	1972	1424,4	863,98	2024 – 2026		2027 – 2029	2045 – 2047	2024 – 2026
4	ул. Новая, д. 13	1977	1977	1491,6	759,5	2030 – 2032		2042 – 2044	2045 – 2047	2030 – 2032
5	ул. Новая, д. 14	1979	1979	407,6	407,6	2030 – 2032		2042 – 2044	2045 – 2047	2030 – 2032
6	ул. Новая, д. 15	1979	1979	3879	2548,27	2030 – 2032		2030 – 2032	2045 – 2047	2030 – 2032
7	ул. Новая, д. 16	1975	1975	448,1	448,1	2030 – 2032		2042 –	2045 –	2030 – 2032

1	2	3	4	5	6	7	8	9	10	11
8	ул. Новая, д. 17	1985	1985	5993,16	4357,72	2036 – 2038		2042 – 2044	2048 – 2050	2036 – 2038
9	ул. Новая, д. 19	1991	1991	2585,07	1850,6	2039 – 2041		2042 – 2044	2048 – 2050	2039 – 2041
10	ул. Советская, д. 97	1960	1960	299,8	299,8	2014 – 2017		2042 – 2044	2014 – 2017	2014 – 2017
11	ул. Советская, д. 99	1967	1967	426,6	417,8	2018 – 2020		2042 – 2044	2033 – 2035	2018 – 2020
12	ул. Советская, д. 101	1968	1968	419,02	373,7	2018 – 2020		2042 – 2044	2033 – 2035	2018 – 2020
13	ул. Советская, д. 103	1969	1969	428,3	425,3	2021 – 2023		2021 – 2023	2036 – 2038	2021 – 2023
14	ул. Советская, д. 105	1967	1967	775,1	775,1	2014 – 2017		2018 – 2020	2030 – 2032	2014 – 2017
15	ул. Советская, д. 107	1970	1970	1162,1	1102,2	2021 – 2023		2024 – 2026	2036 – 2038	2021 – 2023
16	ул. Советская, д. 109	1970	1970	696,4	685,4	2021 – 2023		2024 – 2026	2036 – 2038	2021 – 2023
17	ул. Советская, д. 142	1967	1967	745,6	733,4	2018 – 2020		2018 – 2020	2033 – 2035	2018 – 2020
18	ул. Школьная, д. 2	1974	1974	583,8	564,2	2024 – 2026		2042 – 2044	2045 – 2047	2024 – 2026
19	ул. Школьная, д. 4	1970	1970	959,2	877,8	2024 – 2026		2042 – 2044	2036 – 2038	2024 – 2026
20	ул. Школьная, д. 6	1970	1970	942,51	858,53	2039 – 2041		2024 – 2026	2036 – 2038	2039 – 2041
21	ул. Школьная, д. 8	1984	1984	833,1	578,6	2033 – 2035		2042 – 2044	2048 – 2050	2033 – 2035
22	ул. Школьная, д. 10	1995	1995	1820,93	1260,95	2039 – 2041		2045 – 2047	2048 – 2050	2039 – 2041
23	ул. Школьная, д. 12	1997	1997	1877,73	1287,6	2039 – 2041		2045 –	2048 –	2039 – 2041

1	2	3	4	5	6	7	8	9	10	11
ИТОГО по Боградскому сельсовету					30343,92	22785,05		2047	2050	
Сонский сельсовет (с. Сонское)										
1	ул. Линейная, д. 1	1917	1980	185,2	172	2039 – 2041		2018 – 2020	2027 – 2029	2039 – 2041
2	ул. Линейная, д. 4	1914	1980	185,8	167,9	2039 – 2041		2018 – 2020	2030 – 2032	2039 – 2041
3	ул. Линейная, д. 6	1917	1980	168,8	168,8	2039 – 2041		2021 – 2023	2033 – 2035	2039 – 2041
4	ул. Линейная, д. 9	1917	1980	206	206	2039 – 2041		2024 – 2026	2033 – 2035	2039 – 2041
5	ул. Линейная, д. 10	1917	1981	208,4	208,4	2039 – 2041		2042 – 2044	2030 – 2032	2039 – 2041
6	ул. Линейная, д. 17	1954	1981	414,5	414,5	2039 – 2041		2036 – 2038	2045 – 2047	2039 – 2041
7	ул. Павших Коммунаров, д. 14	1954	1981	526,1	451,3	2039 – 2041		2036 – 2038	2045 – 2047	2039 – 2041
8	ул. Павших Коммунаров, д. 16	1956	1981	403,6	403,6	2039 – 2041		2042 – 2044	2045 – 2047	2039 – 2041
9	ул. Павших Коммунаров, д. 18	1956	1981	371,1	371,1	2039 – 2041		2042 – 2044	2045 – 2047	2039 – 2041
10	ул. Павших Коммунаров, д. 19	1956	1981	413,4	413	2039 – 2041		2042 – 2044	2045 – 2047	2039 – 2041
ИТОГО по Сонскому сельсовету				3082,9	2976,6					
ИТОГО по Боградскому району				33426,82	25761,65					
Орджоникидзевский район										
Копьёвский поссовет (п. Копьёво)										
1	ул. Кирова, д. 15	1982	1982	677,4	475,4	2030 – 2032		2024 – 2026	2048 – 2050	2030 – 2032
2	ул. Ленина, д. 14	1994	1994	1340,95	954,9	2039 – 2041		2045 – 2047	2048 – 2050	2039 – 2041

1	2	3	4	5	6	7	8	9	10	11
3	ул. Ленина, д. 16	1995	2009	1396,5	943	2039 – 2041		2045 – 2047	2048 – 2050	2039 – 2041
4	ул. Ленина, д. 18	1988	1988	1851,26	1276,4	2036 – 2038		2033 – 2035	2048 – 2050	2036 – 2038
5	ул. Ленина, д. 20	1985	1985	2555,6	1801,9	2033 – 2035		2030 – 2032	2048 – 2050	2033 – 2035
6	ул. Ленина, д. 26	1980	1980	3502,44	2678	2030 – 2032		2024 – 2026	2048 – 2050	2030 – 2032
7	ул. Ленина, д. 27	1987	2008	353,9	304,8	2039 – 2041		2042 – 2044	2048 – 2050	2039 – 2041
8	ул. Ленина, д. 27А	1991	1991	393,36	318	2039 – 2041		2042 – 2044	2048 – 2050	2039 – 2041
9	ул. Ленина, д. 29	1997	1997	2928,1	2019,9	2039 – 2041		2045 – 2047	2048 – 2050	2039 – 2041
10	ул. Мелиораторов, д. 1	1980	1980	574,9	363,6	2030 – 2032		2024 – 2026	2048 – 2050	2030 – 2032
11	ул. Новая, д. 2	1980	2006	547,24	507,1	2030 – 2032		2018 – 2020	2014 – 2017	2030 – 2032
12	ул. Новая, д. 4	1982	2007	598,9	483	2030 – 2032		2024 – 2026	2048 – 2050	2030 – 2032
13	ул. Партизанская, д. 25	1970	2007	951,81	538,26	2036 – 2038		2042 – 2044	2033 – 2035	2036 – 2038
14	ул. Партизанская, д. 27	1971	2007	822,1	531,6	2036 – 2038		2042 – 2044	2036 – 2038	2036 – 2038
15	ул. Партизанская, д. 29	1975	1975	960,55	734,9	2027 – 2029		2018 – 2020	2036 – 2038	2027 – 2029
16	ул. Партизанская, д. 30	1979	1979	354,3	354,3	2027 – 2029		2021 – 2023	2045 – 2047	2027 – 2029
17	ул. Партизанская, д. 31	1975	1975	1108,7	703,4	2027 – 2029		2021 – 2023	2045 – 2047	2027 – 2029
18	ул. Партизанская, д. 33	1978	1982	3487,74	2651,5	2027 – 2029		2021 – 2023	2045 – 2047	2027 – 2029

1	2	3	4	5	6	7	8	9	10	11
19	ул. Чкалова, д. 16	1984	1984	737,8	517,3	2030 – 2032		2042 – 2044	2048 – 2050	2030 – 2032
ИТОГО по Коплёвскому поссовету				25143,55	18157,26					
Приисковский сельсовет (с. Приисковское)										
1	ул. Заводская, д. 5	1989	1989	1226,8	853,2	2039 – 2041		2033 – 2035	2048 – 2050	2039 – 2041
2	ул. Заводская, д. 6	1989	1989	1543,6	1125,9	2039 – 2041		2042 – 2044	2048 – 2050	2039 – 2041
3	ул. Заводская, д. 11	1985	1985	888	564,2	2039 – 2041		2033 – 2035	2048 – 2050	2039 – 2041
4	ул. Заводская, д. 12	1977	1977	392,2	359,1	2039 – 2041		2042 – 2044	2021 – 2023	2039 – 2041
5	ул. Заводская, д. 22	1976	1976	377,5	359,2	2033 – 2035		2018 – 2020	2021 – 2023	2033 – 2035
6	ул. Зеленая, д. 7	2016	2016	1025,1	1025,1	2042 – 2044		2045 – 2047	2048 – 2050	2042 – 2044
7	ул. Советская, д. 2	1989	1989	727,2	490,4	2036 – 2038		2033 – 2035	2048 – 2050	2036 – 2038
8	ул. Советская, д. 4	1976	1976	377	360,7	2039 – 2041		2014 – 2017	2024 – 2026	2039 – 2041
9	ул. Советская, д. 8	1971	1971	303,04	292,03	2036 – 2038		2021 – 2023	2027 – 2029	2036 – 2038
10	ул. Советская, д. 18	1986	1986	407,2	377,6	2036 – 2038		2036 – 2038	2036 – 2038	2036 – 2038
11	ул. Советская, д. 21	1969	1969	303	292,74	2014 – 2017		2024 – 2026	2027 – 2029	2014 – 2017
12	ул. Советская, д. 23	1969	1969	303,3	292,3	2021 – 2023		2014 – 2017	2027 – 2029	2021 – 2023
13	ул. Советская, д. 35	1979	1979	401,9	361,9	2033 – 2035		2021 – 2023	2027 – 2029	2033 – 2035
14	ул. Центральная, д. 2	1980	1980	883,8	568,7	2039 – 2041		2030 – 2032	2048 – 2050	2039 – 2041

1	2	3	4	5	6	7	8	9	10	11
15	ул. Центральная, д. 3	1979	1979	877,3	556,5	2036 – 2038		2027 – 2029	2045 – 2047	2036 – 2038
16	ул. Центральная, д. 4	1980	2007	850,9	563,4	2039 – 2041		2030 – 2032	2048 – 2050	2039 – 2041
17	ул. Центральная, д. 5	1981	2009	892,5	560,7	2039 – 2041		2042 – 2044	2048 – 2050	2039 – 2041
18	ул. Центральная, д. 6	1984	2008	885,4	565,7	2039 – 2041		2042 – 2044	2048 – 2050	2039 – 2041
19	ул. Центральная, д. 6А	1991	2008	2161,6	1545,7	2039 – 2041		2042 – 2044	2048 – 2050	2039 – 2041
ИТОГО по Приискскому сельсовету				14827,34	11115,07					
ИТОГО по Орджоникидзевскому району				39970,89	29272,33					
Таштыпский район										
Таштыпский сельсовет (с. Таштып)										
1	ул. Войкова, д. 11А	2015	2015	1746,2	1746,2	2042 – 2044		2045 – 2047	2048 – 2050	2042 – 2044
2	ул. Ленина, д. 27	1973	1973	536,6	518,1	2024 – 2026		2024 – 2026	2045 – 2047	2024 – 2026
3	ул. Ленина, д. 29	1973	1973	537,3	489,7	2027 – 2029		2027 – 2029	2045 – 2047	2027 – 2029
4	ул. Ленина, д. 31	1967	1967	425,7	425,7	2024 – 2026		2024 – 2026	2036 – 2038	2024 – 2026
5	ул. Ленина, д. 34А	1986	1986	426,8	256,3	2039 – 2041		2042 – 2044	2048 – 2050	2039 – 2041
6	ул. Ленина, д. 39	1972	1972	430,6	385,3	2024 – 2026		2027 – 2029	2045 – 2047	2024 – 2026
7	ул. Ленина, д. 46	1970	1970	550,7	506,6	2021 – 2023		2021 – 2023	2045 – 2047	2021 – 2023
8	ул. Ленина, д. 48	1970	1970	420,7	373,7	2021 – 2023		2021 – 2023	2045 – 2047	2021 – 2023
9	ул. Луначарского, д. 1	1991	1991	2554,2	1866,2	2039 – 2041		2042 – 2044	2048 – 2050	2039 – 2041

1	2	3	4	5	6	7	8	9	10	11
10	ул. Луначарского, д. 4	1981	1981	2562,6	1839,1	2036 – 2038		2030 – 2032	2048 – 2050	2036 – 2038
11	ул. Луначарского, д. 6	1982	1982	3864,7	2851,15	2036 – 2038		2033 – 2035	2048 – 2050	2036 – 2038
12	ул. Луначарского, д. 10	1987	1987	1881,5	1273,1	2039 – 2041		2042 – 2044	2048 – 2050	2039 – 2041
13	ул. Луначарского, д. 12	1977	1977	1568	1176,6	2033 – 2035		2030 – 2032	2045 – 2047	2033 – 2035
14	ул. М. Цукановой, д. 8	1980	1980	399,5	387,4	2033 – 2035		2030 – 2032	2048 – 2050	2033 – 2035
15	ул. Октябрьская, д. 83	1972	1972	802,8	741	2027 – 2029		2027 – 2029	2045 – 2047	2027 – 2029
16	ул. Советская, д. 119	2016	2016	934,5	934,5	2042 – 2044		2045 – 2047	2048 – 2050	2042 – 2044
17	ул. Советская, д. 133	1975	1975	677,7	670,5	2033 – 2035		2027 – 2029	2045 – 2047	2033 – 2035
18	ул. Советская, д. 144А	1960	1960	535,35	500,4	2014 – 2017		2018 – 2020	2018 – 2020	2014 – 2017
	ИТОГО по Таштылскому сельсовету			20855,45	16941,55					
	ИТОГО по Таштылскому району			20855,45	16941,55					
Усть-Абаканский район										
Опытненский сельсовет (с. Зелёное)										
1	ул. Гагарина, д. 2	1968	2010	698,1	642,5	2018 – 2020		2042 – 2044	2027 – 2029	2018 – 2020
2	ул. Гагарина, д. 2А	1969	2010	650,9	650,9	2039 – 2041		2042 – 2044	2027 – 2029	2039 – 2041
3	ул. Гагарина, д. 6	1969	2010	703,6	648,1	2039 – 2041		2042 – 2044	2027 – 2029	2039 – 2041
4	ул. Гагарина, д. 8	1969	2010	703,6	647,1	2039 – 2041		2014 – 2017	2030 – 2032	2039 – 2041
5	ул. Садовая, д. 1	1992	2011	928,2	928,1	2039 – 2041		2042 – 2044	2048 – 2050	2039 – 2041

1	2	3	4	5	6	7	8	9	10	11
6	ул. Садовая, д. 3	1973	2011	2737,8	2700,9	2039 – 2041		2042 – 2044	2033 – 2035	2039 – 2041
7	ул. Садовая, д. 7	1975	2011	2737,5	2732,2	2024 – 2026		2042 – 2044	2036 – 2038	2024 – 2026
8	ул. Садовая, д. 9	1982	2010	2784,6	2771,2	2039 – 2041		2021 – 2023	2048 – 2050	2039 – 2041
ИТОГО по Опытненскому сельсовету					11944,3	11721,00				
Расцветовский сельсовет (п. Расцвет)										
1	ул. Космонавтов, д. 1	1966	1966	705,08	651,7	2014 – 2017		2018 – 2020	2027 – 2029	2014 – 2017
2	ул. Космонавтов, д. 2	1966	2008	697,54	648,35	2018 – 2020		2042 – 2044	2030 – 2032	2018 – 2020
3	ул. Космонавтов, д. 3	1966	1966	696,3	650,05	2018 – 2020		2021 – 2023	2030 – 2032	2018 – 2020
4	ул. Космонавтов, д. 4	1966	1966	702,76	650,61	2018 – 2020		2024 – 2026	2030 – 2032	2018 – 2020
5	ул. Космонавтов, д. 5	1966	1966	699,49	646,45	2021 – 2023		2024 – 2026	2030 – 2032	2021 – 2023
6	ул. Космонавтов, д. 6	1966	2008	702,47	651,61	2039 – 2041		2024 – 2026	2030 – 2032	2039 – 2041
7	ул. Космонавтов, д. 7	1966	1966	689,5	638,99	2021 – 2023		2024 – 2026	2033 – 2035	2021 – 2023
8	ул. Космонавтов, д. 8	2000	2000	785,2	666	2039 – 2041		2045 – 2047	2048 – 2050	2039 – 2041
9	ул. Микроквартал, д. 1	1982	1982	4506,1	4131,9	2033 – 2035		2027 – 2029	2048 – 2050	2033 – 2035
10	ул. Микроквартал, д. 2	1982	2008	2852	2692,55	2036 – 2038		2042 – 2044	2048 – 2050	2036 – 2038
11	ул. Фабричная, д. 10	1977	1977	971,32	863,3	2027 – 2029		2024 – 2026	2045 – 2047	2027 – 2029
12	ул. Школьная, д. 1А	1985	1985	612,1	559,6	2036 – 2038		2027 – 2029	2048 – 2050	2036 – 2038

1	2	3	4	5	6	7	8	9	10	11
13	ул. Школьная, д. 2А	1989	1989	632,3	583,05	2036 – 2038		2036 – 2038	2048 – 2050	2036 – 2038
14	ул. Школьная, д. 3А	1990	1990	693,5	679,15	2036 – 2038		2036 – 2038	2048 – 2050	2036 – 2038
15	ул. Школьная, д. 4А	1991	2008	1557,7	1509,85	2039 – 2041		2042 – 2044	2048 – 2050	2039 – 2041
ИТОГО по Расцветовскому сельсовету					17503,36	16223,16				
Усть-Абаканский поссовет (рп. Усть-Абакан)										
1	квартал Подгорный, д. 1	1943	1965	554,1	502,9	2014 – 2017		2014 – 2017	2014 – 2017	2014 – 2017
2	квартал Подгорный, д. 3	1940	2008	491	491	2030 – 2032		2014 – 2017	2018 – 2020	2030 – 2032
3	квартал Подгорный, д. 4	1941	1941	494,12	346,3	2021 – 2023		2024 – 2026	2024 – 2026	2021 – 2023
4	квартал Подгорный, д. 5	1943	1943	510	484,8	2021 – 2023		2024 – 2026	2024 – 2026	2021 – 2023
5	квартал Подгорный, д. 6	1941	1941	508,73	253,6	2021 – 2023		2024 – 2026	2024 – 2026	2021 – 2023
6	квартал Подгорный, д. 7	1940	2008	482,1	482,1	2039 – 2041		2014 – 2017	2018 – 2020	2039 – 2041
7	квартал Подгорный, д. 12	1967	2008	543	469,3	2027 – 2029		2042 – 2044	2030 – 2032	2027 – 2029
8	квартал Подгорный, д. 12А	1972	1972	280,3	202	2027 – 2029		2030 – 2032	2030 – 2032	2027 – 2029
9	квартал Подгорный, д. 15	1975	1975	800,9	574,2	2030 – 2032		2027 – 2029	2027 – 2029	2030 – 2032
10	квартал Подгорный, д. 17	1980	2012	945,2	858,1	2030 – 2032		2042 – 2044	2033 – 2035	2030 – 2032
11	ул. 22 Партсъезда, д. 15	1964	2009	375	310,2	2039 – 2041		2042 – 2044	2024 – 2026	2039 – 2041
12	ул. 22 Партсъезда, д. 17	1964	1964	381,4	311,5	2024 – 2026		2042 – 2044	2024 – 2026	2024 – 2026

1	2	3	4	5	6	7	8	9	10	11
13	ул. 22 Паргъезда, д. 18	1964	2008	547,1	540,3	2039 – 2041		2042 – 2044	2021 – 2023	2039 – 2041
14	ул. 22 Паргъезда, д. 19	1964	2009	351,8	309,2	2030 – 2032		2042 – 2044	2021 – 2023	2030 – 2032
15	ул. 22 Паргъезда, д. 20	1970	2012	408	377,1	2018 – 2020		2042 – 2044	2030 – 2032	2018 – 2020
16	ул. 22 Паргъезда, д. 21	1964	2008	392	315	2018 – 2020		2042 – 2044	2021 – 2023	2018 – 2020
17	ул. 22 Паргъезда, д. 22	1966	1966	374,1	305,3	2024 – 2026		2042 – 2044	2024 – 2026	2024 – 2026
18	ул. 22 Паргъезда, д. 23	1963	2008	361	314,2	2018 – 2020		2042 – 2044	2021 – 2023	2018 – 2020
19	ул. 22 Паргъезда, д. 24	1966	2009	344,6	343,4	2039 – 2041		2042 – 2044	2030 – 2032	2039 – 2041
20	ул. 22 Паргъезда, д. 25	1966	2008	325,2	246,6	2030 – 2032		2042 – 2044	2021 – 2023	2030 – 2032
21	ул. 22 Паргъезда, д. 26	1966	2008	369	337,5	2039 – 2041		2042 – 2044	2021 – 2023	2039 – 2041
22	ул. 30 лет Победы, д. 2	1954	2012	421,8	397,9	2039 – 2041		2024 – 2026	2027 – 2029	2039 – 2041
23	ул. 30 лет Победы, д. 5	1951	2012	397,3	397,3	2014 – 2017		2042 – 2044	2045 – 2047	2014 – 2017
24	ул. 30 лет Победы, д. 6	1956	2012	392	391,5	2024 – 2026		2027 – 2029	2045 – 2047	2024 – 2026
25	ул. 30 лет Победы, д. 7	1951	2012	406,5	406,5	2018 – 2020		2021 – 2023	2045 – 2047	2018 – 2020
26	ул. 30 лет Победы, д. 8	1956	2012	397,4	397,4	2039 – 2041		2024 – 2026	2024 – 2026	2039 – 2041
27	ул. 30 лет Победы, д. 9	1955	2012	415,4	400,7	2024 – 2026		2042 – 2044	2045 – 2047	2024 – 2026
28	ул. 30 лет Победы, д. 11	1954	2012	188,4	188,4	2021 – 2023		2042 – 2044	2024 – 2026	2021 – 2023

1	2	3	4	5	6	7	8	9	10	11
29	ул. 30 лет Победы, д. 14	1953	1953	398,2	347,49	2021 – 2023		2042 – 2044	2024 – 2026	2021 – 2023
30	ул. 30 лет Победы, д. 15	1954	1954	408,8	408,6	2021 – 2023		2042 – 2044	2024 – 2026	2021 – 2023
31	ул. Волкова, д. 3	1979	2012	717,1	715,3	2039 – 2041		2042 – 2044	2033 – 2035	2039 – 2041
32	ул. Волкова, д. 5	1978	2012	729,3	726,5	2027 – 2029		2042 – 2044	2033 – 2035	2027 – 2029
33	ул. Волкова, д. 7	1975	2012	739,4	737,2	2027 – 2029		2042 – 2044	2030 – 2032	2027 – 2029
34	ул. Волкова, д. 8	1986	2008	2037,8	2037,8	2039 – 2041		2030 – 2032	2036 – 2038	2039 – 2041
35	ул. Волкова, д. 9	1975	2012	750,3	744	2027 – 2029		2042 – 2044	2030 – 2032	2027 – 2029
36	ул. Волкова, д. 11	1973	2009	734,5	734,5	2039 – 2041		2042 – 2044	2030 – 2032	2039 – 2041
37	ул. Волкова, д. 13	1971	2008	789	715,3	2039 – 2041		2042 – 2044	2030 – 2032	2039 – 2041
38	ул. Гидролизная, д. 1	1949	2008	491,4	491,4	2039 – 2041		2042 – 2044	2045 – 2047	2039 – 2041
39	ул. Гидролизная, д. 1Б	2012	2012	2152,45	1724,7	2042 – 2044		2045 – 2047	2048 – 2050	2042 – 2044
40	ул. Гидролизная, д. 3	1949	2009	557,7	454,8	2039 – 2041		2014 – 2017	2018 – 2020	2039 – 2041
41	ул. Гидролизная, д. 4	1962	2012	524,9	523,6	2039 – 2041		2027 – 2029	2045 – 2047	2039 – 2041
42	ул. Гидролизная, д. 5	1949	1989	557,7	439,2	2033 – 2035		2030 – 2032	2045 – 2047	2033 – 2035
43	ул. Гидролизная, д. 6	1962	2012	616,6	616,6	2024 – 2026		2027 – 2029	2045 – 2047	2024 – 2026
44	ул. Гидролизная, д. 7	1949	2012	582,3	519,8	2039 – 2041		2030 – 2032	2045 – 2047	2039 – 2041

1	2	3	4	5	6	7	8	9	10	11
45	ул. Гидролизная, д. 8	1960	2009	641,1	632,8	2039 – 2041		2027 – 2029	2027 – 2029	2039 – 2041
46	ул. Гидролизная, д. 10	1959	2008	388,6	363,05	2030 – 2032		2027 – 2029	2027 – 2029	2030 – 2032
47	ул. Гидролизная, д. 12	1959	1990	390,6	276,7	2024 – 2026		2027 – 2029	2027 – 2029	2024 – 2026
48	ул. Гидролизная, д. 14	1958	2008	386,6	384,7	2024 – 2026		2027 – 2029	2045 – 2047	2024 – 2026
49	ул. Гидролизная, д. 16	1958	2008	450	388,7	2030 – 2032		2024 – 2026	2027 – 2029	2030 – 2032
50	ул. Гидролизная, д. 18	1958	2010	382	382	2033 – 2035		2024 – 2026	2045 – 2047	2033 – 2035
51	ул. Гидролизная, д. 40	1950	2008	589,3	492,1	2014 – 2017		2014 – 2017	2045 – 2047	2014 – 2017
52	ул. Гидролизная, д. 42	1950	2008	582,2	485,5	2014 – 2017		2014 – 2017	2045 – 2047	2014 – 2017
53	ул. Гидролизная, д. 44	1950	2008	566,1	515,4	2024 – 2026		2027 – 2029	2045 – 2047	2024 – 2026
54	ул. Гидролизная, д. 46	1951	2008	595	495,4	2018 – 2020		2021 – 2023	2045 – 2047	2018 – 2020
55	ул. Добровольского, д. 9	1973	2008	957,2	870,4	2036 – 2038		2042 – 2044	2045 – 2047	2036 – 2038
56	ул. Добровольского, д. 11	1973	2009	770	709	2036 – 2038		2042 – 2044	2045 – 2047	2036 – 2038
57	ул. Добровольского, д. 15	1975	2008	897	717,7	2030 – 2032		2042 – 2044	2033 – 2035	2030 – 2032
58	ул. Добровольского, д. 17	1979	2008	1823,7	1823,7	2033 – 2035		2027 – 2029	2033 – 2035	2033 – 2035
59	ул. Добровольского, д. 19	1981	2008	1819,2	1802,75	2033 – 2035		2042 – 2044	2033 – 2035	2033 – 2035
60	ул. Добровольского, д. 21	1984	2008	1969	1817,84	2033 – 2035		2024 – 2026	2036 – 2038	2033 – 2035

1	2	3	4	5	6	7	8	9	10	11
61	ул. Добровольского, д. 23	1989	2008	1298,8	1285,1	2036 – 2038		2042 – 2044	2048 – 2050	2036 – 2038
62	ул. Карла Маркса, д. 1	1932	1991	448,4	448,4	2014 – 2017		2042 – 2044	2018 – 2020	2014 – 2017
63	ул. Карла Маркса, д. 2	1931	1951	412,8	412,8	2021 – 2023		2042 – 2044	2018 – 2020	2021 – 2023
64	ул. Карла Маркса, д. 3	1935	1935	486	465	2021 – 2023		2024 – 2026	2024 – 2026	2021 – 2023
65	ул. Карла Маркса, д. 4	1931	1931	436,4	327,4	2021 – 2023		2024 – 2026	2024 – 2026	2021 – 2023
66	ул. Карла Маркса, д. 5	1932	1932	457,5	397,4	2021 – 2023		2024 – 2026	2024 – 2026	2021 – 2023
67	ул. Карла Маркса, д. 6	1931	1975	449,9	446	2030 – 2032		2042 – 2044	2018 – 2020	2030 – 2032
68	ул. Микрорайон, д. 2	1963	2012	561,6	561,6	2018 – 2020		2042 – 2044	2021 – 2023	2018 – 2020
69	ул. Микрорайон, д. 3	1963	1963	539,3	539,1	2024 – 2026		2042 – 2044	2024 – 2026	2024 – 2026
70	ул. Микрорайон, д. 4	1963	1963	551	538,7	2024 – 2026		2042 – 2044	2027 – 2029	2024 – 2026
71	ул. Микрорайон, д. 5	1963	1963	543,8	536	2024 – 2026		2042 – 2044	2024 – 2026	2024 – 2026
72	ул. Микрорайон, д. 6	1963	2012	542,1	541,3	2039 – 2041		2042 – 2044	2021 – 2023	2039 – 2041
73	ул. Микрорайон, д. 7	1963	2009	556,4	556,4	2039 – 2041		2042 – 2044	2021 – 2023	2039 – 2041
74	ул. Микрорайон, д. 8	1963	2012	542,4	542,4	2018 – 2020		2042 – 2044	2021 – 2023	2018 – 2020
75	ул. Микрорайон, д. 9	1964	2012	538,6	538,6	2021 – 2023		2042 – 2044	2021 – 2023	2021 – 2023
76	ул. Микрорайон, д. 10	1964	2008	602,2	539,7	2018 – 2020		2042 – 2044	2021 – 2023	2018 – 2020

1	2	3	4	5	6	7	8	9	10	11
77	ул. Микроквартал, д. 11	1968	1968	489,5	489,5	2027 – 2029		2042 – 2044	2027 – 2029	2027 – 2029
78	ул. Микроквартал, д. 12	1968	2009	563,4	520,3	2039 – 2041		2042 – 2044	2021 – 2023	2039 – 2041
79	ул. Мира, д. 42	1972	2009	480,2	441,6	2039 – 2041		2042 – 2044	2030 – 2032	2039 – 2041
80	ул. Мира, д. 44	1988	2009	1270,3	1249,4	2030 – 2032		2042 – 2044	2048 – 2050	2030 – 2032
81	ул. Октябрьская, д. 3	1990	2012	728,2	537	2039 – 2041		2042 – 2044	2048 – 2050	2039 – 2041
82	ул. Октябрьская, д. 6	1955	2008	448	384,8	2030 – 2032		2042 – 2044	2018 – 2020	2030 – 2032
83	ул. Октябрьская, д. 8	1955	2009	423,1	363	2039 – 2041		2042 – 2044	2018 – 2020	2039 – 2041
84	ул. Октябрьская, д. 10	1964	2008	465	280	2039 – 2041		2042 – 2044	2027 – 2029	2039 – 2041
85	ул. Октябрьская, д. 11	1932	2012	455,3	400,8	2014 – 2017		2042 – 2044	2018 – 2020	2014 – 2017
86	ул. Октябрьская, д. 13	1931	1931	635,3	559	2024 – 2026		2042 – 2044	2024 – 2026	2024 – 2026
87	ул. Перспективная, д. 1	2017	2017	6082	6082	2042 – 2044		2045 – 2047	2048 – 2050	2042 – 2044
88	ул. Перспективная, д. 3	2017	2017	1593,5	1593,5	2042 – 2044		2045 – 2047	2048 – 2050	2042 – 2044
89	ул. Пионерская, д. 34	1965	2008	917,3	907,7	2036 – 2038		2042 – 2044	2027 – 2029	2036 – 2038
90	ул. Пионерская, д. 36	1968	2012	381,7	381,7	2024 – 2026		2042 – 2044	2045 – 2047	2024 – 2026
91	ул. Пионерская, д. 38	1976	1997	895	785,2	2027 – 2029		2027 – 2029	2033 – 2035	2027 – 2029
92	ул. Пионерская, д. 39	1979	2008	366,85	366,85	2027 – 2029		2042 – 2044	2033 – 2035	2027 – 2029

1	2	3	4	5	6	7	8	9	10	11
93	ул. Пионерская, д. 41	1969	2009	520,57	520,57	2039 – 2041		2027 – 2029	2030 – 2032	2039 – 2041
94	ул. Пионерская, д. 41А	1986	1986	1820,4	1820,4	2030 – 2032		2030 – 2032	2036 – 2038	2030 – 2032
95	ул. Пионерская, д. 43	1978	2009	4370,4	4340,3	2039 – 2041		2027 – 2029	2045 – 2047	2039 – 2041
96	ул. Пионерская, д. 45	1982	2009	2682,1	2636	2039 – 2041		2027 – 2029	2048 – 2050	2039 – 2041
97	ул. Пионерская, д. 47	1988	2012	5018,4	4430,5	2039 – 2041		2030 – 2032	2048 – 2050	2039 – 2041
98	ул. Пионерская, д. 47А	1992	2012	2026,2	1984,05	2039 – 2041		2042 – 2044	2048 – 2050	2039 – 2041
99	ул. Пионерская, д. 49	1983	2012	2688,6	2688,6	2039 – 2041		2027 – 2029	2048 – 2050	2039 – 2041
100	ул. Пионерская, д. 49А	1993	2009	4491,6	4491,6	2039 – 2041		2033 – 2035	2048 – 2050	2039 – 2041
101	ул. Пионерская, д. 51, корп. 3	1985	2012	2144,8	1634,7	2033 – 2035		2042 – 2044	2036 – 2038	2033 – 2035
102	ул. Пионерская, д. 51А	1985	1985	2256,2	1876,5	2030 – 2032		2042 – 2044	2036 – 2038	2030 – 2032
103	ул. Пирытинской Дивизии, д. 1	1983	2010	5921	5687,6	2039 – 2041		2042 – 2044	2036 – 2038	2039 – 2041
104	ул. Пирытинской Дивизии, д. 3	1974	2008	5774	5629,8	2039 – 2041		2042 – 2044	2045 – 2047	2039 – 2041
105	ул. Пирытинской Дивизии, д. 5	1977	2009	5745,2	5708,7	2039 – 2041		2042 – 2044	2045 – 2047	2039 – 2041
106	ул. Пирытинской Дивизии, д. 7	1989	2008	5183,8	4928,5	2039 – 2041		2042 – 2044	2048 – 2050	2039 – 2041
107	ул. Рабочая, д. 1	1962	1962	436	380,8	2024 – 2026		2042 – 2044	2024 – 2026	2024 – 2026
108	ул. Рабочая, д. 5	1960	2009	597,9	597,3	2039 – 2041		2042 – 2044	2045 – 2047	2039 – 2041

1	2	3	4	5	6	7	8	9	10	11
109	ул. Рабочая, д. 7	1954	2009	732	668	2014 – 2017		2042 – 2044	2014 – 2017	2014 – 2017
110	ул. Садовая, д. 4	1954	2012	434,1	291,5	2039 – 2041		2014 – 2017	2018 – 2020	2039 – 2041
111	ул. Саянская, д. 10	1966	2012	337,1	335,5	2033 – 2035		2042 – 2044	2021 – 2023	2033 – 2035
112	ул. Саянская, д. 12	1966	1966	336,6	336,6	2024 – 2026		2042 – 2044	2024 – 2026	2024 – 2026
113	ул. Саянская, д. 14	1966	2008	336,1	336,1	2021 – 2023		2042 – 2044	2021 – 2023	2021 – 2023
114	ул. Саянская, д. 16	1966	2008	374,1	374,1	2021 – 2023		2042 – 2044	2021 – 2023	2021 – 2023
115	ул. Спортивная, д. 1	1965	2012	570,8	527	2039 – 2041		2042 – 2044	2027 – 2029	2039 – 2041
116	ул. Спортивная, д. 2	1974	2008	4391,7	4391,7	2033 – 2035		2027 – 2029	2045 – 2047	2033 – 2035
117	ул. Спортивная, д. 3	1964	1985	806,9	806,1	2030 – 2032		2027 – 2029	2036 – 2038	2030 – 2032
118	ул. Спортивная, д. 4	1975	2009	2716,1	2629,2	2039 – 2041		2027 – 2029	2045 – 2047	2039 – 2041
119	ул. Спортивная, д. 5	1966	2012	2076,3	1916,3	2039 – 2041		2042 – 2044	2030 – 2032	2039 – 2041
120	ул. Спортивная, д. 6	1971	2008	3768,7	3464,3	2036 – 2038		2042 – 2044	2030 – 2032	2036 – 2038
121	ул. Спортивная, д. 8	1972	2012	4403	4392,1	2039 – 2041		2027 – 2029	2045 – 2047	2039 – 2041
122	ул. Спортивная, д. 10	1977	2008	5728,2	5609,1	2039 – 2041		2027 – 2029	2045 – 2047	2039 – 2041
123	ул. Спортивная, д. 12	1981	2008	2716,1	2690,7	2039 – 2041		2027 – 2029	2048 – 2050	2039 – 2041
124	ул. Урицкого, д. 6	1960	2012	367	367	2018 – 2020		2042 – 2044	2014 – 2017	2018 – 2020

1	2	3	4	5	6	7	8	9	10	11
125	ул. Урицкого, д. 8	1932	1932	435,3	435,3	2024 – 2026		2042 – 2044	2024 – 2026	2024 – 2026
126	ул. Щорса, д. 39	1973	1973	686,2	686,2	2027 – 2029		2027 – 2029	2027 – 2029	2027 – 2029
127	ул. Щорса, д. 41	1975	2012	724,2	724,2	2039 – 2041		2042 – 2044	2030 – 2032	2039 – 2041
128	ул. Щорса, д. 43	1976	2008	789	726,6	2039 – 2041		2042 – 2044	2033 – 2035	2039 – 2041
129	ул. Щорса, д. 45	1987	1987	997,1	987,4	2030 – 2032		2042 – 2044	2036 – 2038	2030 – 2032
130	ул. Щорса, д. 47	1991	2012	2071,8	2060,6	2033 – 2035		2042 – 2044	2048 – 2050	2033 – 2035
131	ул. Щорса, д. 49	1991	1991	772,8	772,8	2033 – 2035		2042 – 2044	2048 – 2050	2033 – 2035
132	ул. Щорса, д. 51	1991	1991	767,3	655,3	2033 – 2035		2045 – 2047	2048 – 2050	2033 – 2035
133	ул. Щорса, д. 53	1991	1991	772,2	770	2033 – 2035		2045 – 2047	2048 – 2050	2033 – 2035
134	ул. Щорса, д. 55	1998	2008	1232	1044,1	2042 – 2044		2045 – 2047	2048 – 2050	2042 – 2044
ИТОГО по Усть-Абаканскому поссовету					154634,22	146420,8				
ИТОГО по Усть-Абаканскому району					184081,88	174364,96				
Ширинский район										
Жемчужненский поссовет (п. Жемчужный, п. Колодезный)										
1	п. Жемчужный, тер. Микрорайон, д. 1	1975	1975	3893,4	2653,83	2039 – 2041		2014 – 2017	2033 – 2035	2039 – 2041
2	п. Жемчужный, тер. Микрорайон, д. 2	1984	1984	2742,8	2559,79	2024 – 2026		2018 – 2020	2048 – 2050	2024 – 2026
3	п. Жемчужный, тер. Микрорайон, д. 3	1988	1988	3227,4	3199,13	2027 – 2029		2018 – 2020	2048 – 2050	2027 – 2029

1	2	3	4	5	6	7	8	9	10	11
4	п. Жемчужный, ул. Комлева, д. 2	1972	2009	2611,2	1798,66	2039 – 2041		2030 – 2032	2030 – 2032	2039 – 2041
5	п. Жемчужный, ул. Комлева, д. 6	1977	2009	1045,4	898,84	2039 – 2041		2042 – 2044	2045 – 2047	2039 – 2041
6	п. Жемчужный, ул. Комлева, д. 8	1979	2009	825,4	618,07	2039 – 2041		2018 – 2020	2045 – 2047	2039 – 2041
7	п. Колодезный, тер. Микрорайон, д. 2	1972	2009	4161,8	2712,62	2039 – 2041		2042 – 2044	2030 – 2032	2039 – 2041
8	п. Колодезный, тер. Микрорайон, д. 3	1969	2009	2181,06	1970,69	2039 – 2041		2042 – 2044	2024 – 2026	2039 – 2041
9	п. Колодезный, тер. Микрорайон, д. 4	1976	2009	4803,8	4704,76	2039 – 2041		2042 – 2044	2036 – 2038	2039 – 2041
10	п. Колодезный, тер. Микрорайон, д. 5	1989	1989	4187,63	4187,63	2033 – 2035		2021 – 2023	2048 – 2050	2033 – 2035
11	п. Колодезный, тер. Микрорайон, д. 6	1990	2009	3290,6	3191,17	2039 – 2041		2021 – 2023	2048 – 2050	2039 – 2041
ИТОГО по Жемчужненскому сельсовету					32970,49					
Коммунаровский сельсовет (с. Коммунар)										
1	ул. 50 лет ВЛКСМ, д. 1	1958	1958	245,9	227	2039 – 2041		2024 – 2026	2027 – 2029	2039 – 2041
2	ул. 50 лет ВЛКСМ, д. 3	1958	1958	243,6	220,2	2039 – 2041		2027 – 2029	2027 – 2029	2039 – 2041
3	ул. 50 лет ВЛКСМ, д. 7	1954	1954	414	366,8	2039 – 2041		2021 – 2023	2024 – 2026	2039 – 2041
4	ул. 50 лет ВЛКСМ, д. 8	1954	1954	405,6	363,8	2039 – 2041		2042 – 2044	2024 – 2026	2039 – 2041
5	ул. 50 лет ВЛКСМ, д. 9	1954	1954	386,3	363,1	2039 – 2041		2021 – 2023	2024 – 2026	2039 – 2041
6	ул. 50 лет ВЛКСМ, д. 11	1954	1954	363,4	363,4	2039 – 2041		2021 – 2023	2024 – 2026	2039 – 2041
7	ул. 50 лет ВЛКСМ, д. 12	1973	1973	563	512,4	2039 – 2041		2036 – 2038	2036 – 2038	2039 – 2041

1	2	3	4	5	6	7	8	9	10	11
8	ул. 50 лет ВЛКСМ, д. 14	1974	1974	522,7	519,9	2039 – 2041		2036 – 2038	2036 – 2038	2039 – 2041
9	ул. 50 лет ВЛКСМ, д. 15	1975	1975	547	509,9	2039 – 2041		2036 – 2038	2045 – 2047	2039 – 2041
10	ул. 50 лет ВЛКСМ, д. 16	1977	1977	1 131,80	1 106,80	2039 – 2041		2042 – 2044	2045 – 2047	2039 – 2041
11	ул. 50 лет ВЛКСМ, д. 17	1975	1975	536	497,9	2039 – 2041		2036 – 2038	2045 – 2047	2039 – 2041
12	ул. 50 лет ВЛКСМ, д. 19	1980	1980	1 909,90	1 772,10	2039 – 2041		2042 – 2044	2048 – 2050	2039 – 2041
13	ул. 50 лет ВЛКСМ, д. 20	1985	1985	1 721,00	1 156,00	2039 – 2041		2042 – 2044	2048 – 2050	2039 – 2041
14	ул. Гагарина, д. 2	1956	1956	388	369	2039 – 2041		2042 – 2044	2045 – 2047	2039 – 2041
15	ул. Гагарина, д. 4	1954	1988	408,1	364,3	2039 – 2041		2021 – 2023	2024 – 2026	2039 – 2041
16	ул. Гагарина, д. 6	1954	1954	402,9	368,1	2039 – 2041		2021 – 2023	2024 – 2026	2039 – 2041
17	ул. Дзержинского, д. 2	1969	1969	351,8	327,2	2024 – 2026		2024 – 2026	2027 – 2029	2024 – 2026
18	ул. Дзержинского, д. 4	1970	1970	357,4	330,2	2033 – 2035		2036 – 2038	2036 – 2038	2033 – 2035
19	ул. Дзержинского, д. 6	1970	1970	356	331	2033 – 2035		2036 – 2038	2036 – 2038	2033 – 2035
20	ул. Дзержинского, д. 8А	1970	1970	359	331,8	2033 – 2035		2036 – 2038	2036 – 2038	2033 – 2035
21	ул. Комсомольская, д. 1	1961	1961	250	229,9	2039 – 2041		2027 – 2029	2030 – 2032	2039 – 2041
22	ул. Комсомольская, д. 3	1960	1960	243,8	223,7	2039 – 2041		2027 – 2029	2027 – 2029	2039 – 2041
23	ул. Комсомольская, д. 4	1960	1960	245,9	201,2	2039 – 2041		2027 – 2029	2030 – 2032	2039 – 2041

1	2	3	4	5	6	7	8	9	10	11
24	ул. Комсомольская, д. 5	1960	1960	241,1	221,1	2039 – 2041		2027 – 2029	2030 – 2032	2039 – 2041
25	ул. Комсомольская, д. 6	1959	1959	246	202,55	2039 – 2041		2027 – 2029	2027 – 2029	2039 – 2041
26	ул. Комсомольская, д. 7	1960	1960	243,8	193,6	2039 – 2041		2027 – 2029	2030 – 2032	2039 – 2041
27	ул. Комсомольская, д. 8	1960	1960	242	213,4	2039 – 2041		2027 – 2029	2030 – 2032	2039 – 2041
28	ул. Комсомольская, д. 9	1961	1961	235,4	232,3	2039 – 2041		2027 – 2029	2030 – 2032	2039 – 2041
29	ул. Комсомольская, д. 11	1961	1961	243	223,5	2039 – 2041		2027 – 2029	2030 – 2032	2039 – 2041
30	ул. Комсомольская, д. 13	1962	1962	247,6	223,8	2039 – 2041		2030 – 2032	2030 – 2032	2039 – 2041
31	ул. Набережная, д. 2	1982	1982	358	306,2	2039 – 2041		2042 – 2044	2048 – 2050	2039 – 2041
32	ул. Пионерская, д. 1	1991	1991	613,2	568	2039 – 2041		2042 – 2044	2048 – 2050	2039 – 2041
33	ул. Пионерская, д. 5	1963	1963	397,3	356,3	2030 – 2032		2030 – 2032	2033 – 2035	2030 – 2032
34	ул. Пионерская, д. 5А	1966	1966	352	326,4	2033 – 2035		2033 – 2035	2033 – 2035	2033 – 2035
35	ул. Пионерская, д. 7	1962	1962	396,4	356,4	2027 – 2029		2030 – 2032	2030 – 2032	2027 – 2029
36	ул. Пионерская, д. 9	1962	1962	398,8	323,6	2030 – 2032		2030 – 2032	2030 – 2032	2030 – 2032
37	ул. Пионерская, д. 22	1966	1966	353	328,1	2030 – 2032		2033 – 2035	2033 – 2035	2030 – 2032
38	ул. Пионерская, д. 26	1964	1964	353,6	327,6	2024 – 2026		2024 – 2026	2027 – 2029	2024 – 2026
39	ул. Пионерская, д. 28	1965	1965	353,6	328,2	2030 – 2032		2033 – 2035	2033 – 2035	2030 – 2032

1	2	3	4	5	6	7	8	9	10	11
40	ул. Пионерская, д. 30	1971	1971	357,5	331,9	2036 – 2038		2036 – 2038	2036 – 2038	2036 – 2038
41	ул. Пионерская, д. 34	1972	1972	369,2	343	2039 – 2041		2042 – 2044	2045 – 2047	2039 – 2041
42	ул. Подлунная, д. 8	1940	1940	327	295,2	2014 – 2017		2014 – 2017	2018 – 2020	2014 – 2017
43	ул. Пролетарская, д. 46	1991	1991	609,9	571,5	2039 – 2041		2042 – 2043	2048 – 2050	2039 – 2041
44	ул. Пролетарская, д. 48	1973	1973	592	535,6	2039 – 2041		2042 – 2044	2039 – 2041	2039 – 2041
45	ул. Пролетарская, д. 50	1992	1992	865,4	865,4	2039 – 2041		2042 – 2044	2048 – 2050	2039 – 2041
46	ул. Пролетарская, д. 59	1938	1938	294	230	2039 – 2041		2042 – 2044	2014 – 2017	2039 – 2041
47	ул. Пролетарская, д. 61	1936	1936	265,2	234,2	2039 – 2041		2042 – 2044	2018 – 2020	2039 – 2041
48	ул. Пролетарская, д. 63	1939	1939	267	229,6	2039 – 2041		2018 – 2020	2018 – 2020	2039 – 2041
49	ул. Пролетарская, д. 65	1939	1939	332	303,5	2039 – 2041		2042 – 2044	2018 – 2020	2039 – 2041
50	ул. Пролетарская, д. 73	1936	1986	251,6	251,6	2039 – 2041		2042 – 2044	2045 – 2047	2039 – 2041
51	ул. Пролетарская, д. 75	1936	1970	282,1	252,1	2014 – 2017		2018 – 2020	2018 – 2020	2014 – 2017
52	ул. Советская, д. 5	1952	1952	506,4	446,4	2039 – 2041		2021 – 2023	2021 – 2023	2039 – 2041
53	ул. Советская, д. 9	1954	1954	242,3	220,9	2021 – 2023		2024 – 2026	2024 – 2026	2021 – 2023
54	ул. Советская, д. 78	1969	1969	347,6	322	2033 – 2035		2033 – 2035	2036 – 2038	2033 – 2035
55	ул. Советская, д. 80	1966	1974	342,3	326,7	2033 – 2035		2033 – 2035	2033 – 2035	2033 – 2035

1	2	3	4	5	6	7	8	9	10	11
56	ул. Советская, д. 81	1963	1963	352,9	327,7	2030 – 2032		2042 – 2044	2030 – 2032	2030 – 2032
57	ул. Советская, д. 83	1966	1966	356,6	331	2033 – 2035		2033 – 2035	2033 – 2035	2033 – 2035
58	ул. Советская, д. 142	1954	1954	238,1	226,5	2039 – 2041		2024 – 2026	2024 – 2026	2039 – 2041
59	ул. Спортивная, д. 4	1989	1989	613,2	582,9	2039 – 2041		2042 – 2044	2048 – 2050	2039 – 2041
60	ул. Спортивная, д. 6	1956	1956	252,1	234	2039 – 2041		2024 – 2026	2027 – 2029	2039 – 2041
61	ул. Спортивная, д. 8	1956	1956	250	233,3	2039 – 2041		2024 – 2026	2027 – 2029	2039 – 2041
62	ул. Спортивная, д. 10	1959	1959	236,1	202,2	2039 – 2041		2027 – 2029	2027 – 2029	2039 – 2041
63	ул. Спортивная, д. 12	1959	1959	245,9	203,1	2039 – 2041		2027 – 2029	2027 – 2029	2039 – 2041
64	ул. Титова, д. 2Б	1958	1958	237,8	219,2	2039 – 2041		2027 – 2029	2027 – 2029	2039 – 2041
65	ул. Титова, д. 10	1987	1987	1 851,00	1 786,80	2039 – 2041		2042 – 2044	2048 – 2050	2039 – 2041
66	ул. Титова, д. 30А	1958	1958	252	231,5	2039 – 2041		2027 – 2029	2027 – 2029	2039 – 2041
67	ул. Фабричная, д. 93	1962	1962	289,5	227,4	2030 – 2032		2024 – 2026	2024 – 2026	2030 – 2032
ИТОГО по Коммунарковскому сельсовету					29054,6	26351,95				
Туймский сельсовет (с. Туйм)										
1	тер. Микрорайон, д. 1	1976	1976	5483	4712,7	2030 – 2032		2024 – 2026	2045 – 2047	2030 – 2032
2	тер. Микрорайон, д. 2	1979	1979	5531	4487,5	2030 – 2032		2024 – 2026	2045 – 2047	2030 – 2032
3	тер. Микрорайон, д. 3	1985	1985	6639	5456,5	2033 – 2035		2024 – 2026	2048 – 2050	2033 – 2035

1	2	3	4	5	6	7	8	9	10	11
4	тер. Микрорайон, д. 4	1981	1981	4046	3231,3	2033 – 2035		2024 – 2026	2048 – 2050	2033 – 2035
5	тер. Микрорайон, д. 5	1986	1986	3035	2700,3	2033 – 2035		2027 – 2029	2048 – 2050	2033 – 2035
6	тер. Микрорайон, д. 6	1984	1984	3035	2697,2	2033 – 2035		2024 – 2026	2048 – 2050	2033 – 2035
7	тер. Микрорайон, д. 7	1985	1985	3305	2667,7	2033 – 2035		2027 – 2029	2048 – 2050	2033 – 2035
8	тер. Микрорайон, д. 8	1987	1987	5407,3	5407,3	2036 – 2038		2033 – 2035	2048 – 2050	2036 – 2038
9	тер. Микрорайон, д. 9	1989	1989	4146	3192,6	2036 – 2038		2027 – 2029	2048 – 2050	2036 – 2038
10	тер. Микрорайон, д. 10	1989	1989	4146	3256,9	2036 – 2038		2027 – 2029	2048 – 2050	2036 – 2038
11	тер. Микрорайон, д. 11	1990	1990	4146	3256,1	2036 – 2038		2027 – 2029	2048 – 2050	2036 – 2038
12	тер. Микрорайон, д. 12	1993	1993	4146	3236,8	2039 – 2041		2027 – 2029	2048 – 2050	2039 – 2041
13	ул. Горького, д. 25	1970	1970	380	320,5	2021 – 2023		2021 – 2023	2021 – 2023	2021 – 2023
14	ул. Горького, д. 28	1972	1972	380	336,9	2021 – 2023		2021 – 2023	2021 – 2023	2021 – 2023
15	ул. Кирова, д. 39	1952	1952	427	427	2042 – 2044		2014 – 2017	2018 – 2020	2042 – 2044
16	ул. Кирова, д. 41	1950	1950	418,1	418,1	2027 – 2029		2027 – 2029	2030 – 2032	2027 – 2029
17	ул. Магросова, д. 30	1964	1964	374	345,5	2021 – 2023		2021 – 2023	2021 – 2023	2021 – 2023
18	ул. Магросова, д. 32	1965	1965	366	335,7	2021 – 2023		2021 – 2023	2021 – 2023	2021 – 2023
19	ул. Магросова, д. 33	1967	1967	544	501,5	2021 – 2023		2021 – 2023	2024 – 2026	2021 – 2023

1	2	3	4	5	6	7	8	9	10	11
20	ул. Матросова, д. 34	1969	1969	516	508,3	2021 – 2023		2021 – 2023	2024 – 2026	2021 – 2023
21	ул. Орджоникидзе, д. 96	1950	1950	339	305,2	2027 – 2029		2027 – 2029	2030 – 2032	2027 – 2029
22	ул. Первомайская, д. 8	1954	1954	336	336	2027 – 2029		2027 – 2029	2030 – 2032	2027 – 2029
23	ул. Первомайская, д. 9	1954	1954	364	334,9	2039 – 2041		2014 – 2017	2021 – 2023	2039 – 2041
24	ул. Первомайская, д. 12	1954	1954	360,4	331,7	2039 – 2041		2027 – 2029	2027 – 2029	2039 – 2041
25	ул. Первомайская, д. 13	1954	1954	364	333,7	2039 – 2041		2014 – 2017	2018 – 2020	2039 – 2041
26	ул. Первомайская, д. 14	1954	1954	361,4	332,3	2039 – 2041		2014 – 2017	2018 – 2020	2039 – 2041
27	ул. Первомайская, д. 15	1954	1954	358,2	328,4	2039 – 2041		2014 – 2017	2018 – 2020	2039 – 2041
28	ул. Первомайская, д. 16	1954	1954	376	343,7	2027 – 2029		2027 – 2029	2030 – 2032	2027 – 2029
29	ул. Первомайская, д. 17	1954	1954	372,8	342,7	2039 – 2041		2014 – 2017	2018 – 2020	2039 – 2041
30	ул. Первомайская, д. 18	1954	1954	337,9	337,9	2027 – 2029		2027 – 2029	2030 – 2032	2027 – 2029
31	ул. Первомайская, д. 19	1954	1954	372,8	339,2	2039 – 2041		2027 – 2029	2027 – 2029	2039 – 2041
32	ул. Первомайская, д. 20	1954	1954	368	341,3	2027 – 2029		2027 – 2029	2030 – 2032	2027 – 2029
33	ул. Первомайская, д. 21	1954	1954	337	337	2027 – 2029		2027 – 2029	2030 – 2032	2027 – 2029
34	ул. Первомайская, д. 22	1954	1954	337,6	337,6	2039 – 2041		2014 – 2017	2039 – 2041	2039 – 2041
35	ул. Первомайская, д. 23	1954	1954	366	336,3	2014 – 2017		2014 – 2017	2018 – 2020	2014 – 2017


1	2	3	4	5	6	7	8	9	10	11
36	ул. Первомайская, д. 24	1954	1954	339,9	339,9	2027 – 2029		2027 – 2029	2030 – 2032	2027 – 2029
37	ул. Первомайская, д. 25	1954	1954	365,1	352,1	2039 – 2041		2014 – 2017	2018 – 2020	2039 – 2041
38	ул. Первомайская, д. 26	1954	1954	365,1	342,5	2027 – 2029		2027 – 2029	2030 – 2032	2027 – 2029
39	ул. Урицкого, д. 24	1975	1975	423	338,9	2027 – 2029		2021 – 2023	2024 – 2026	2027 – 2029
40	ул. Урицкого, д. 25	1975	1975	334	305,7	2027 – 2029		2021 – 2023	2024 – 2026	2027 – 2029
41	ул. Чапаева, д. 21	1975	1975	547	503,9	2030 – 2032		2027 – 2029	2027 – 2029	2030 – 2032
42	ул. Чапаева, д. 23	1975	1975	509	489,9	2027 – 2029		2021 – 2023	2024 – 2026	2027 – 2029
43	ул. Чапаева, д. 25	1975	1975	534	494,3	2027 – 2029		2021 – 2023	2024 – 2026	2027 – 2029
ИТОГО по Туимскому сельсовету				65238,6	55681,5					
Ширинский сельсовет (с. Шира)										
1	пер. Элеваторный, д. 2	1967	1967	417,6	243,1	2024 – 2026		2042 – 2044	2027 – 2029	2024 – 2026
2	пер. Элеваторный, д. 4	1967	1967	447,46	265,2	2024 – 2026		2042 – 2044	2027 – 2029	2024 – 2026
3	ул. 50 лет ВЛКСМ, д. 3	1976	2012	407,8	379,06	2039 – 2041		2042 – 2044	2033 – 2035	2039 – 2041
4	ул. 50 лет ВЛКСМ, д. 3В	2015	2015	3831,6	3831,6	2042 – 2044		2045 – 2047	2048 – 2050	2042 – 2044
5	ул. 50 лет ВЛКСМ, д. 5	1961	1961	292,2	272,5	2021 – 2023		2042 – 2044	2024 – 2026	2021 – 2023
6	ул. 50 лет ВЛКСМ, д. 6	1968	2009	2126,7	2126,7	2039 – 2041		2042 – 2044	2027 – 2029	2039 – 2041
7	ул. 50 лет ВЛКСМ, д. 6А	1968	2009	517,2	517,2	2039 – 2041		2042 – 2044	2030 – 2032	2039 – 2041

1	2	3	4	5	6	7	8	9	10	11
8	ул. 50 лет ВЛКСМ, д. 7	1961	1961	296,8	274,8	2024 – 2026		2042 – 2044	2024 – 2026	2024 – 2026
9	ул. 50 лет ВЛКСМ, д. 21	1984	2009	5645,3	4765,94	2039 – 2041		2042 – 2044	2048 – 2050	2039 – 2041
10	ул. 50 лет ВЛКСМ, д. 23	1989	1989	2409,3	1270,5	2030 – 2032		2042 – 2044	2048 – 2050	2030 – 2032
11	ул. 50 лет ВЛКСМ, д. 27	1966	2009	1499,5	1499,5	2039 – 2041		2042 – 2044	2045 – 2047	2039 – 2041
12	ул. Вокзальная, д. 42А	1961	2012	993,88	993,88	2039 – 2041		2042 – 2044	2036 – 2038	2039 – 2041
13	ул. Заводская, д. 12А	1986	1986	1345	1295,1	2036 – 2038		2042 – 2044	2048 – 2050	2036 – 2038
14	ул. Заводская, д. 14	1974	2012	856,6	856,6	2039 – 2041		2042 – 2044	2030 – 2032	2039 – 2041
15	ул. Заводская, д. 16	2015	2015	653,5	653,5	2042 – 2044		2045 – 2047	2048 – 2050	2042 – 2044
16	ул. Курортная, д. 18	1968	1968	891,8	834,8	2024 – 2026		2042 – 2044	2030 – 2032	2024 – 2026
17	ул. Курортная, д. 22	1976	1976	726,6	726,6	2027 – 2029		2042 – 2044	2033 – 2035	2027 – 2029
18	ул. Курортная, д. 24	1981	1981	729,4	729,4	2027 – 2029		2042 – 2044	2036 – 2038	2027 – 2029
19	ул. Курортная, д. 33А	2013	2013	2012,9	2013,9	2042 – 2044		2045 – 2047	2048 – 2050	2042 – 2044
20	ул. Курортная, д. 37	2015	2015	3831,6	3831,6	2042 – 2044		2045 – 2047	2048 – 2050	2042 – 2044
21	ул. Курортная, д. 43	1984	1984	799,8	792	2027 – 2029		2042 – 2044	2048 – 2050	2027 – 2029
22	ул. Курортная, д. 45	1976	1976	730,7	730,7	2027 – 2029		2042 – 2044	2033 – 2035	2027 – 2029
23	ул. Курортная, д. 75	1960	1960	265	235	2014 – 2017		2042 – 2044	2018 – 2020	2014 – 2017

1	2	3	4	5	6	7	8	9	10	11
24	ул. Мойсейченко, д. 4	1916	1916	197,9	195,7	2018 – 2020		2042 – 2044	2021 – 2023	2018 – 2020
25	ул. Мойсейченко, д. 6	1916	1916	201,5	201,5	2014 – 2017		2042 – 2044	2021 – 2023	2014 – 2017
26	ул. Мойсейченко, д. 7	1919	1919	191,3	50,4	2014 – 2017		2042 – 2044	2021 – 2023	2014 – 2017
27	ул. Мойсейченко, д. 16	1935	1935	411,4	322,1	2039 – 2041		2014 – 2017	2018 – 2020	2039 – 2041
28	ул. Мойсейченко, д. 17	1959	1959	418,6	350,2	2039 – 2041		2014 – 2017	2021 – 2023	2039 – 2041
29	ул. Мойсейченко, д. 18	1953	1953	297,7	155,9	2021 – 2023		2042 – 2044	2024 – 2026	2021 – 2023
30	ул. Мойсейченко, д. 21	1960	1960	326,1	326,1	2014 – 2017		2042 – 2044	2018 – 2020	2014 – 2017
31	ул. О. Кошевого, д. 7	1952	1952	411,9	143,5	2018 – 2020		2042 – 2044	2021 – 2023	2018 – 2020
32	ул. Октябрьская, д. 69	1965	2012	417,6	390,4	2024 – 2026		2042 – 2044	2027 – 2029	2024 – 2026
33	ул. Октябрьская, д. 71	1963	2012	447,46	393,7	2024 – 2026		2042 – 2044	2024 – 2026	2024 – 2026
34	ул. Орловская, д. 4	2015	2015	1428,1	1428,1	2042 – 2044		2045 – 2047	2048 – 2050	2042 – 2044
35	ул. Орловская, д. 38	1977	2012	4891	4430,9	2039 – 2041		2042 – 2044	2036 – 2038	2039 – 2041
36	ул. Орловская, д. 40	1975	2012	4891	4418,44	2039 – 2041		2042 – 2044	2033 – 2035	2039 – 2041
37	ул. Школьная, д. 5	1991	1991	644,9	536,8	2033 – 2035		2042 – 2044	2048 – 2050	2033 – 2035
38	ул. Щетинина, д. 100	1958	1958	543	354,3	2018 – 2020		2039 – 2041	2021 – 2023	2018 – 2020
39	ул. Щетинина, д. 145	1967	2009	698,4	633,1	2039 – 2041		2042 – 2044	2027 – 2029	2039 – 2041

1	2	3	4	5	6	7	8	9	10	11
40	ул. Щетинина, д. 147	1967	2009	698,4	638,3	2039 – 2041		2042 – 2044	2027 – 2029	2039 – 2041
41	ул. Щетинина, д. 149	1971	2009	698,4	644,6	2039 – 2041		2042 – 2044	2030 – 2032	2039 – 2041
42	ул. Элеваторная, д. 21	1965	1965	417,6	297,9	2024 – 2026		2042 – 2044	2027 – 2029	2024 – 2026
43	ул. Элеваторная, д. 23	1962	1962	309,7	131,9	2021 – 2023		2042 – 2044	2024 – 2026	2021 – 2023
44	ул. Элеваторная, д. 25	1961	1961	390	281,1	2021 – 2023		2042 – 2044	2021 – 2023	2021 – 2023
45	ул. Элеваторная, д. 27	1961	1961	420,3	301,6	2021 – 2023		2042 – 2044	2024 – 2026	2021 – 2023
46	ул. Элеваторная, д. 29	1962	1962	306,3	214,3	2024 – 2026		2042 – 2044	2027 – 2029	2024 – 2026
ИТОГО по Ширинскому сельсовету				51386,8	45980,02					
ИТОГО по Ширинскому району				178650,49	156508,66					
ИТОГО по Республике Хакасия				7883037,26	7078647,26					

Глава Республики Хакасия –
Председатель Правительства
Республики Хакасия



В. Коновалов

