



ПОСТАНОВЛЕНИЕ

от 27 февраля 2024 года

№ 88

г. Ижевск

**О внесении изменений в распоряжение Правительства
Удмуртской Республики от 7 декабря 2021 года № 1339-р
«Об утверждении документации по планировке (проекта
планировки и проекта межевания) территории линейного
объекта «Мишкинское н/м. Реконструкция системы
сбора и транспорта нефти. 2 этап»**

В соответствии с Градостроительным кодексом Российской Федерации Правительство Удмуртской Республики **постановляет:**

Внести в документацию по планировке (проект планировки и проект межевания) территории линейного объекта «Мишкинское н/м. Реконструкция системы сбора и транспорта нефти. 2 этап», утвержденную распоряжением Правительства Удмуртской Республики от 7 декабря 2021 года № 1339-р «Об утверждении документации по планировке (проекта планировки и проекта межевания) территории линейного объекта «Мишкинское н/м. Реконструкция системы сбора и транспорта нефти. 2 этап», следующие изменения:

1) часть II «Проект межевания территории линейного объекта» изложить в следующей редакции:

«II. Проект межевания территории линейного объекта

- 1. Перечень и сведения о площади образуемых земельных участков, в том числе возможные способы их образования**

Проект межевания территории линейного объекта «Мишкинское н/м. Реконструкция системы сбора и транспорта нефти. 2 этап» подготовлен на основании Протокола производственного совещания от 7 сентября 2021 года № 21.12-3.306 и технического задания на разработку документации по планировке территории.

Перечень образуемых земельных участков для эксплуатации линейных объектов представлен в таблице 5.

Таблица 5

Условные номера образуемых земельных участков (частей земельных участков)	Номера характерных точек образуемых земельных участков	Кадастровые номера земельных участков, из которых образуются земельные участки	Площадь образуемых земельных участков (кв. м)	Способы образования земельных участков	Сведения об отнесении (неотнесении) образуемых земельных участков к территории общего пользования
1	2	3	4	5	6
:ЗУ1	1 – 16	18:22:000000:2502	415	образование земельного участка путем выдела в счет доли в праве общей собственности	не относится
:ЗУ2	1 – 12	18:22:000000:2485	3	образование земельного участка путем выдела в счет доли в праве общей собственности	не относится
:ЗУ3	1 – 48	-	182	образование земельного участка из земель, находящихся в государственной или муниципальной собственности	не относится
:ЗУ4	1 – 4	18:22:018001:1779	1	образование земельных участков путем раздела	не относится
:ЗУ5	1 – 20	18:22:018001:1970	5	образование земельного участка путем выдела в счет доли в праве общей собственности	не относится
:ЗУ6	1 – 328	18:22:000000:3347	195594	образование земельного участка путем раздела	не относится
:ЗУ7	1 – 5	18:22:018003:410	151	образование земельных участков путем раздела	не относится

Условные номера образуемых земельных участков (частей земельных участков)	Номера характерных точек образуемых земельных участков	Кадастровые номера земельных участков, из которых образуются земельные участки	Площадь образуемых земельных участков (кв. м)	Способы образования земельных участков	Сведения об отнесении (неотнесении) образуемых земельных участков к территории общего пользования
1	2	3	4	5	6
:ЗУ8	1 – 4	18:22:018003:409	60	образование земельных участков путем раздела	не относится
:ЗУ9	1 – 32	-	122	образование земельного участка из земель, находящихся в государственной или муниципальной собственности	не относится
:ЗУ10	1 – 104	18:22:000000:3348	35206	образование земельных участков путем раздела	не относится
:ЗУ11	1 – 53	-	2338	образование земельного участка из земель, находящихся в государственной или муниципальной собственности	не относится
:ЗУ12	1 – 30	-	8	образование земельного участка из земель, находящихся в государственной или муниципальной собственности	не относится
:ЗУ13	1 – 44	18:22:000000:2304	13101	образование земельных участков путем раздела	не относится

Условные номера образуемых земельных участков (частей земельных участков)	Номера характерных точек образуемых земельных участков	Кадастровые номера земельных участков, из которых образуются земельные участки	Площадь образуемых земельных участков (кв. м)	Способы образования земельных участков	Сведения об отнесении (неотнесении) образуемых земельных участков к территории общего пользования
1	2	3	4	5	6
:ЗУ14	1 – 36	18:04:000000:2621	12901	образование земельных участков путем раздела	не относится

Перечень существующих земельных участков (частей земельных участков), необходимых для строительства и эксплуатации линейных объектов, представлен в таблице 6.

Таблица 6

Кадастровый номер существующих земельных участков	Площадь существующих земельных участков (кв. м)	Сведения об отнесении (неотнесении) существующих земельных участков к территории общего пользования
1	2	3
18:22:000000:2632	73	не относится
18:22:018001:1721	114458	не относится
18:22:018001:1820	280	не относится
18:22:018001:1963	8904	не относится
18:22:018001:1964	16884	не относится
18:22:018001:1969	12847	не относится
18:22:018003:2	8698	не относится
18:22:019001:8	18261	не относится
18:22:018003:1	267221	не относится
18:04:000000:29	4193793	не относится

2. Целевое назначение лесов, вид (виды) разрешенного использования лесного участка, количественные и качественные характеристики лесного участка, сведения о нахождении лесного участка в границах особо защитных участков лесов (в случае, если подготовка проекта межевания территории осуществляется в целях определения местоположения границ образуемых и (или) изменяемых лесных участков)

Характеристика лесного участка :ЗУ6.

Лесохозяйственным регламентом Шарканского лесничества в кварталах 279, 281, 291, 293, 319, 320, 321, 322, 328, 329 и соответственно в

проектируемом лесном участке установлены следующие виды разрешенного использования лесов:

- заготовка древесины;
- заготовка живицы;
- заготовка и сбор недревесных лесных ресурсов;
- заготовка пищевых лесных ресурсов и сбор лекарственных растений;
- осуществление видов деятельности в сфере охотничьего хозяйства;
- ведение сельского хозяйства;
- осуществление научно-исследовательской деятельности, образовательной деятельности;
- осуществление рекреационной деятельности;
- создание лесных плантаций и их эксплуатация;
- выращивание лесных плодовых, ягодных, декоративных растений, лекарственных растений;
- выращивание посадочного материала лесных растений (саженцев, семянцев);
- выполнение работ по геологическому изучению недр, разработка месторождений полезных ископаемых;
- строительство и эксплуатация водохранилищ и иных искусственных водных объектов, а также гидротехнических сооружений и специализированных портов;
- строительство, реконструкция, эксплуатация линейных объектов;
- переработка древесины и иных лесных ресурсов;
- осуществление религиозной деятельности;
- иные виды.

Количественные и качественные характеристики проектируемого лесного участка составляются на основании данных государственного лесного реестра Шарканского лесничества (лесопарка и необходимости натурального обследования).

Распределение земель приведено в таблице 7.

Таблица 7

Общая площадь, га	В том числе									
	лесные земли					нелесные земли				
	занятые лесными насаждениями, всего	в том числе покрытые лесными культурами	лесные питомники, плантации	не занятые лесными насаждениями	итого	дороги	просеки	болота	другие	итого
1	2	3	4	5	6	7	8	9	10	11
19.5594	18.3366	3.2923	-	-	18.3366	-	0.0856	-	1.1372	1.2228

Характеристика насаждений проектируемого лесного участка приведена в таблице 8.

Таблица 8

Участковое лесничество/ урочище (при наличии)	Номер квартала	Номер выдела	Состав насаждения или характеристика лесного участка при отсутствии насаждения	Площадь (га)/запас древесины при наличии (куб. м)	в том числе по группам возраста древостоя (га/куб. м)				Целевое назначение лесов
					молодняки	средневозрастные	приспевающие	спелые и перестойные	
1	2	3	4	5	6	7	8	9	10
Без деления на участковые лесничества	279	111	5Е2П1С2Б	0.1024/27	-	0.1024/27	-	-	защитные леса: противозерозионные леса
	281	39	7Е3П+Б+Ос	0.3007/90	-	0.3007/90	-	-	защитные: леса, расположенные в водоохраных зонах
	281	40	7Е3П+Б+Ос	0.626/188	-	0.626/188	-	-	защитные леса: противозерозионные леса
	281	41	ручей	0.0032/-	-	-	-	-	защитные: леса, расположенные в водоохраных зонах
	291	23	4Ос2Б1Е2Е1Лп	0.0347/8	-	-	-	0.0347/8	эксплуатационные леса
	291	24	4Е1П1Б2Ос2Е+Лп	0.0149/5	-	-	-	0.0149/5	эксплуатационные леса
	291	25	4Ос2Б2Лп1Е1П	0.0203/1	0.0203/1	-	-	-	эксплуатационные леса
Без деления на участковые лесничества	291	39	6Е4Олс	0.0078/1	-	0.0078/1	-	-	защитные: леса, расположенные в водоохраных зонах
	291	41	5Е2ПЗБ	0.0255/6	-	-	0.0255/6	-	эксплуатационные леса
	293	28	5Б2Ос2С1Е	0.1595/32	-	0.1595/32	-	-	эксплуатационные леса
	293	29	3Е2П2Б2Ос1Олч+С	0.2685/81	-	-	0.2685/81	-	эксплуатационные леса
	293	39	6Б1Ос2Е1П	0.3442/60	-	-	0.3442/60	-	эксплуатационные леса
	293	40	6Б2Ос2Е	0.3035/39	-	0.3035/39	-	-	эксплуатационные леса
	293	56	5С1Е1ПЗБ	0.2112/62	-	0.2112/62	-	-	защитные: леса, расположенные

Участковое лесничество/ урочище (при наличии)	Номер квартала	Номер выдела	Состав насаждения или характеристика лесного участка при отсутствии насаждения	Площадь (га)/запас древесины при наличии (куб. м)	в том числе по группам возраста древостоя (га/куб. м)				Целевое назначение лесов
					молодняки	средневозрастные	приспевающие	спелые и перестойные	
1	2	3	4	5	6	7	8	9	10
									в водоохраных зонах
	293	58	ручей	0.002/-	-	-	-	-	защитные: леса, расположенные в водоохраных зонах
Без деления на участковые лесничества	319	5	6Б2Ос2Е	0.5334/48	-	0.5334/48	-	-	эксплуатационные леса
	319	13	л/к 5Е2Ос2Б1Лп	0.2847/37	0.2847/37	-	-	-	эксплуатационные леса
	319	19	5Ос3Б2Е+С	0.3918/98	-	-	-	0.3918/98	эксплуатационные леса
	319	28	5Е1С1Б1Ос2Е	0.2005/56	-	-	0.2005/56	-	эксплуатационные леса
	319	29	л/к 5Е3Б2Ос	0.0681/12	0.0681/12	-	-	-	эксплуатационные леса
	319	45	4Ос2Б2С2Е	0.1712/38	-	-	-	0.1712/38	эксплуатационные леса
	319	46	6С1Е1Б2Ос	0.2089/52	-	-	0.2089/52	-	эксплуатационные леса
	319	47	3Б2Ос2Е1П2Е+С	0.7105/149	-	-	-	0.7105/149	эксплуатационные леса
	319	48	насаждение с лесн. культ. 4Б4Ос2Е	0.4285/26	-	0.4285/26	-	-	эксплуатационные леса
	319	50	л/к 5Е3Б2Ос	0.4579/60	0.4579/60	-	-	-	эксплуатационные леса
	319	72	л/к 5Е3Б2Ос	0.2844/34	0.2844/34	-	-	-	эксплуатационные леса
	319	73	л/к 4Е1С2Б3Ос	0.2556/10	0.2556/10	-	-	-	эксплуатационные леса
	319	76	6Б2Ос1С1Е	0.3205/67	-	-	-	0.3205/67	эксплуатационные леса
	319	86	10С+Б	0.1405/37	-	0.1405/37	-	-	эксплуатационные леса
319	87	л/к 5Е3Б2Ос+С	1.2346/160	1.2346/160	-	-	-	эксплуатационные леса	
319	88	л/к 5Е3Б2Ос+С	0.2237/29	0.2237/29	-	-	-	эксплуатационные леса	

Участковое лесничество/ урочище (при наличии)	Номер квартала	Номер выдела	Состав насаждения или характеристика лесного участка при отсутствии насаждения	Площадь (га)/запас древесины при наличии (куб. м)	в том числе по группам возраста древостоя (га/куб. м)				Целевое назначение лесов
					молодняки	средневозрастные	приспевающие	спелые и перестойные	
1	2	3	4	5	6	7	8	9	10
	319	89	6Б2Ос1С1Е	0.2094/44	-	-	-	0.2094/44	эксплуатационные леса
	319	108	квартальная просека (северная)	0.0108/-	-	-	-	-	эксплуатационные леса
	320	14	ЛЭП	0.0743/-	-	-	-	-	эксплуатационные леса
	320	15	5Ос4Б1Е	0.0314/7	-	-	-	0.0314/7	эксплуатационные леса
	320	23	8Б1Ос1Е	0.6771/142	-	-	-	0.6834/142	эксплуатационные леса
	320	24	8Б1Ос1Е	0.0063/1	-	-	-	0.0063/1	эксплуатационные леса
	320	43	6Б3Ос1Лп	0.0135/2	-	0.0135/2	-	-	эксплуатационные леса
	320	44	8Б1Ос1Е	0.2141/45	-	-	-	0.2141/45	эксплуатационные леса
	320	83	насаждение с лесн. культ. 4Лп2Б2Ос2Е	0.0410/5	-	0.0410/5	-	-	эксплуатационные леса
Без деления на участковые лесничества	320	85	7Б3Ос+Лп+Е	0.0863/7	-	0.0863/7	-	-	эксплуатационные леса
	320	86	карьер	0.0113/-	-	-	-	-	эксплуатационные леса
	320	89	4Ос2Лп2Б2Е	0.0033/1	-	-	0.0033/1	-	эксплуатационные леса
	320	116	прочие земли	0.0144/-	-	-	-	-	защитные леса: леса, расположенные в защитных полосах лесов
	321	6	насаждение с лесн. культ. 5Б1Ос1Ивд2Л1Е	0.3649/36	-	0.3649/36	-	-	эксплуатационные леса
	321	7	насаждение с лесн. культ.	0.0541/5	-	0.0541/5	-	-	эксплуатационные леса

Участковое лесничество/ урочище (при наличии)	Номер квартала	Номер выдела	Состав насаждения или характеристика лесного участка при отсутствии насаждения	Площадь (га)/запас древесины при наличии (куб. м)	в том числе по группам возраста древостоя (га/куб. м)				Целевое назначение лесов
					молодняки	средневозрастные	приспевающие	спелые и перестойные	
1	2	3	4	5	6	7	8	9	10
Без деления на участковые лесничества			5Б1Ос1Ивд 2Л1Е						
	321	12	насаждение с лесн. культ. 4Лп2Б1Ос3 Е	0.2931/ 18	-	0.2931/ 18	-	-	эксплуатационные леса
	321	21	л/к 5Е1Л3Б1Ос +Лп	0.2935/ 50	0.2935/ 50	-	-	-	эксплуатационные леса
	321	55	насаждение с лесн. культ. 3Б3Ос2Лп2 Е	0.3025/ 48	-	0.3025/ 48	-	-	эксплуатационные леса
	321	57	прочие трассы	0.0913/ -	-	-	-	-	эксплуатационные леса
	321	58	прочие трассы	0.2797/ -	-	-	-	-	эксплуатационные леса
	321	59	6Б2С1Е1Л	0.0411/ 3	-	0.0411/ 3	-	-	эксплуатационные леса
	321	62	квартальная просека (северная)	0.02/-	-	-	-	-	эксплуатационные леса
	321	63	квартальная просека (восточная)	0.0468/ -	-	-	-	-	эксплуатационные леса
	322	8	6Ос2Лп1Б1 Е	0.1042/ 20	-	-	-	0.1042/ 20	эксплуатационные леса
	322	13	6Б3Олс1Е+ Лп	0.3184/ 48	-	-	0.3184/ 48	-	защитные: леса, расположенные в водоохраных зонах
	322	15	6Б2Ос1Лп1 Е	0.9647/ 145	-	-	-	0.9647/ 145	эксплуатационные леса
	322	23	карьер	0.1189/ -	-	-	-	-	эксплуатационные леса
	322	24	6Б2Ос1Лп1 Е	0.4373/ 66	-	-	-	0.4373/ 66	эксплуатационные леса
322	26	7Б3Ос	0.0388/ 6	-	-	-	0.0388/ 6	эксплуатационные леса	

Участковое лесничество/ урочище (при наличии)	Номер квартала	Номер выдела	Состав насаждения или характеристика лесного участка при отсутствии насаждения	Площадь (га)/запас древесины при наличии (куб. м)	в том числе по группам возраста древостоя (га/куб. м)				Целевое назначение лесов
					молодняки	средневозрастные	приспевающие	спелые и перестойные	
1	2	3	4	5	6	7	8	9	10
Без деления на участковые лесничества	322	29	8Лп2Б+Е	0.1097/25	-	-	-	0.1097/25	эксплуатационные леса
	322	35	ручей	0.0056/-	-	-	-	-	защитные: леса, расположенные в водоохраных зонах
	328	10	7Б3Лп	0.2313/44	-	-	0.2313/44	-	эксплуатационные леса
	328	29	прочие земли	0.3888/-	-	-	-	-	эксплуатационные леса
	328	30	10Б+Е	0.6950/132	-	-	0.6950/132	-	эксплуатационные леса
	328	36	10Б+Е	0.0657/10	-	0.0657/10	-	-	эксплуатационные леса
	328	38	л/к 8С2Б	0.0547/12	-	0.0547/12	-	-	эксплуатационные леса
	328	40	7Б2Лп1Ос	0.1376/26	-	-	0.1376/26	-	эксплуатационные леса
	328	42	6Б4Ос	0.6056/97	-	0.6056/97	-	-	эксплуатационные леса
	328	48	6Б4Ос	0.5372/59	-	0.5372/59	-	-	эксплуатационные леса
	328	54	л/к 8С2Б	0.1351/30	-	0.1351/30	-	-	эксплуатационные леса
	328	78	квартальная просека (северная)	0.008/-	-	-	-	-	эксплуатационные леса
	329	21	7Б1Ос2С+Олс	0.011/1	0.011/1	-	-	-	эксплуатационные леса
	329	22	8Б2Ос	0.0480/4	-	0.0480/4	-	-	эксплуатационные леса
	329	23	8Б2Ос	0.2676/24	-	0.2676/24	-	-	эксплуатационные леса
	329	25	7Б3Ос+Ивд	0.9348/140	-	-	-	0.9348/140	эксплуатационные леса
	329	26	7Б3Ос+Ивд	0.5127/77	-	-	-	0.5127/77	эксплуатационные леса
329	28	9Б1Ос+Олс	0.0110/2	-	-	-	0.0110/2	эксплуатационные леса	

Участковое лесничество/ урочище (при наличии)	Номер квартала	Номер выдела	Состав насаждения или характеристика лесного участка при отсутствии насаждения	Площадь (га)/запас древесины при наличии (куб. м)	в том числе по группам возраста древостоя (га/куб. м)				Целевое назначение лесов
					молодняки	средневозрастные	приспевающие	спелые и перестойные	
1	2	3	4	5	6	7	8	9	10
	329	29	9Б1Ос+Олс	0.2174/33	-	-	-	0.2174/33	эксплуатационные леса
	329	30	9Б1Ос+Олс	0.1977/30	-	-	-	0.1977/30	защитные: леса, расположенные в водоохраных зонах
Без деления на участковые лесничества	329	45	6Б3Ос1Олс+Ивд	0.1253/13	-	0.1253/13	-	-	эксплуатационные леса
	329	47	4Ос3Б3Лп+Олс	0.1674/22	-	-	-	0.1674/22	эксплуатационные леса
	329	67	прочие земли	0.0287/-	-	-	-	-	эксплуатационные леса
	329	77	9Б1Ос+Олс	0.2121/32	-	-	-	0.2121/32	защитные леса: запретные полосы лесов, расположенные вдоль водных объектов
	329	82	карьер	0.1246/-	-	-	-	-	защитные: леса, расположенные в защитных полосах лесов
	329	88	7Б3Ос+ивд	0.2251/34	-	-	-	0.2251/34	защитные: леса, расположенные в защитных полосах лесов

Средние таксационные показатели насаждений проектируемого лесного участка представлены в таблице 9.

Таблица 9

Целевое назначение лесов	Хозяйство, преобладающая порода	Состав насаждений	Возраст	Бонитет	Полнота	Средний запас древесины (куб. м/га)			
						молодняки	средневозрастные	приспевающие	спелые и перестойные
1	2	3	4	5	6	7	8	9	10
Защитные леса	Б	6Б2Ос1Е1П	59	5	1	12	36	49	95

Целевое назначение лесов	Хозяйство, преобладающая порода	Состав насаждений	Возраст	Бонитет	Полнота	Средний запас древесины (куб. м/га)			
						молодняки	средневозрастные	приспевающие	спелые и перестойные
1	2	3	4	5	6	7	8	9	10
Эксплуатационные леса	Б	ЗБЗЕ20с1 С1П	39	2	3	12	38	62	178

Виды и объемы использования лесов на проектируемом лесном участке представлены в таблице 10.

Таблица 10

Целевое назначение лесов	Хозяйство (хвойное, твердолиственное, мягколиственные)	Площадь (га)	Единица измерения	Объемы использования лесов (изъятия лесных ресурсов)
1	2	3	4	5
Защитные леса	мягколиственное	0.9589	-	-
Защитные леса	хвойное	1.2481	-	-
Защитные леса	прочие земли	0.1442	-	-
Эксплуатационные леса	хвойное	4.1511	-	-
Эксплуатационные леса	мягколиственное	11.9785	-	-
Эксплуатационные леса	прочие земли	1.0786	-	-
Вид использования лесов – строительство, реконструкция, эксплуатация линейных объектов. Цель предоставления лесного участка – реконструкция и эксплуатация трубопровода подземного на объекте: «Мишкинское н/м. Реконструкция системы сбора и транспорта нефти. 2 этап»				

Квартал 320 (выдел 23 по материалам лесоустройства 2018 года) имеет обременение:

аренда публичного акционерного общества «Удмуртнефть», договор аренды от 27 мая 2014 года № 01/2-15/833, вид использования: геологическое изучение недр, разработка месторождений полезных ископаемых.

Проектируемый лесной участок не пересекается с вышеуказанным лесным участком.

С учетом целевого назначения и правового режима лесов, установленного лесным законодательством Российской Федерации, лесохозяйственным регламентом Шарканского лесничества, предусмотрены следующие ограничения в использовании лесов:

для защитных лесов (для противоэрозионных лесов) запрещается:
заготовка живицы;

создание и эксплуатация лесных плантаций;
переработка древесины и иных лесных ресурсов;
заготовка пневого осмола;

разработка месторождений полезных ископаемых, связанных со строительством объектов капитального строительства, за исключением случаев, при которых лицензии на пользование недрами получены до 31 декабря 2010 года на срок, не превышающий срока действия таких лицензий;

осуществление деятельности, несовместимой с целевым назначением данных лесов и полезными функциями;

размещение объектов капитального строительства, за исключением линейных объектов, гидротехнических сооружений и объектов капитального строительства, связанных с выполнением работ по геологическому изучению и разработкой месторождений углеводородного сырья, в отношении которых лицензии на пользование недрами получены до 31 декабря 2010 года на срок, не превышающий срока действия таких лицензий;

сплошная отвальная вспашка земель на склонах крутизной более 6 градусов;

для лесов, расположенных в водоохранных зонах запрещается:

заготовка живицы;

ведение сельского хозяйства, за исключением сенокосения и пчеловодства;

создание и эксплуатация лесных плантаций;

переработка древесины и иных лесных ресурсов;

проведение сплошных рубок лесных насаждений, за исключением сплошных рубок деревьев, кустарников, лиан в целях, предусмотренных пунктами 1 – 4 части 1 статьи 21 Лесного кодекса Российской Федерации, в случаях, если строительство, реконструкция и эксплуатация объектов, не связанных с созданием лесной инфраструктуры, для целей, предусмотренных пунктами 1 – 4 части 1 статьи 21 Лесного кодекса Российской Федерации, не запрещены или не ограничены в соответствии с законодательством Российской Федерации;

осуществление деятельности, несовместимой с целевым назначением данных лесов и полезными функциями;

использование токсичных химических препаратов для охраны и защиты лесов, в том числе в научных целях;

размещение объектов капитального строительства, за исключением линейных объектов, гидротехнических сооружений и объектов, не связанных с выполнением работ по геологическому изучению и разработкой месторождений углеводородного сырья;

осуществление мер предупреждения лесных пожаров, связанных со сплошными рубками, за исключением зон с особыми условиями использования территорий, на которых расположены соответствующие леса, если режим указанных территорий предусматривает вырубку деревьев, кустарников и лиан;

проведение реконструкции малоценных лесных насаждений путем сплошной вырубки;

проведение мероприятий по локализации и ликвидации очагов вредных организмов с применением авиации;

сплошная распашка земель в прибрежных защитных полосах водоохраных зон;

движение и стоянка транспортных средств (кроме специальных транспортных средств), за исключением их движения по дорогам и стоянки на дорогах и в специально оборудованных местах, имеющих твердое покрытие.

Для эксплуатационных лесов допускается использование лесов всех предусмотренных статьей 25 Лесного кодекса Российской Федерации видов. Нет запрета на проведение рубок. Использование лесов должно осуществляться с обеспечением сохранения полезных функций лесов.

Для особо защитных участков (участки леса вокруг сельских населенных пунктов и садовых товариществ) запрещается:

создание и эксплуатация лесных плантаций;

переработка древесины и иных лесных ресурсов;

ведение сельского хозяйства, за исключением сенокоса и пчеловодства;

разработка месторождений полезных ископаемых, связанных со строительством объектов капитального строительства, за исключением случаев, при которых лицензии на пользование недрами получены до 31 декабря 2010 года на срок, не превышающий срока действия таких лицензий;

иные виды использования, несовместимые с защитными и иными полезными функциями особо защитных участков лесов;

проведение сплошных рубок лесных насаждений, за исключением:

сплошных рубок, когда выборочные рубки не обеспечивают замену лесных насаждений, утрачивающих свои средообразующие, водоохраные, санитарно-гигиенические, оздоровительные и иные полезные функции, на лесные насаждения, обеспечивающие сохранение целевого назначения защитных лесов и выполняемых ими полезных функций;

сплошных рубок деревьев, кустарников, лиан в целях, предусмотренных пунктами 1 – 4 части 1 статьи 21 Лесного кодекса Российской Федерации, в случаях, если строительство, реконструкция и эксплуатация объектов, не связанных с созданием лесной инфраструктуры, для целей, предусмотренных пунктами 1 – 4 части 1 статьи 21 Лесного кодекса Российской Федерации, не запрещены или не ограничены в соответствии с законодательством Российской Федерации;

проведение выборочных рубок, за исключением случаев вырубki погибших и поврежденных лесных насаждений.

Для берегозащитных участков лесов запрещается:

создание и эксплуатация лесных плантаций;

переработка древесины и иных лесных ресурсов;

ведение сельского хозяйства, за исключением сенокоса и пчеловодства;

разработка месторождений полезных ископаемых, связанных со строительством объектов капитального строительства, за исключением случаев,

при которых лицензии на пользование недрами получены до 31 декабря 2010 года на срок, не превышающий срока действия таких лицензий;

заготовка пневого осмола;

иные виды использования, несовместимые с защитными и иными полезными функциями особо защитных участков лесов;

проведение сплошных рубок лесных насаждений, за исключением:

сплошных рубок, когда выборочные рубки не обеспечивают замену лесных насаждений, утрачивающих свои средообразующие, водоохранные, санитарно-гигиенические, оздоровительные и иные полезные функции, на лесные насаждения, обеспечивающие сохранение целевого назначения защитных лесов и выполняемых ими полезных функций;

сплошных рубок деревьев, кустарников, лиан в целях, предусмотренных пунктами 1 – 4 части 1 статьи 21 Лесного кодекса Российской Федерации, в случаях, если строительство, реконструкция и эксплуатация объектов, не связанных с созданием лесной инфраструктуры, для целей, предусмотренных пунктами 1 – 4 части 1 статьи 21 Лесного кодекса Российской Федерации, не запрещены или не ограничены в соответствии с законодательством Российской Федерации;

проведение выборочных рубок, за исключением случаев вырубки погибших и поврежденных лесных насаждений.

Сведения о наличии зданий, сооружений, объектов, связанных с созданием лесной инфраструктуры, и объектов, не связанных с созданием лесной инфраструктуры на проектируемом лесном участке, представлены в таблице 11.

Таблица 11

№ п/п	Участковое лесничество	Номер квартала	Номер выдела	Площадь объекта, (га)	Наименование объекта
1	2	3	4	5	6
1	Без деления на участковые лесничества	320	14	0.0743	ЛЭП
2	Без деления на участковые лесничества	319	108	0.0108	квартальная просека (северная)
3	Без деления на участковые лесничества	320	86	0.0113	карьер
4	Без деления на участковые лесничества	321	62	0.02	квартальная просека (северная)
5	Без деления на участковые лесничества	321	63	0.0468	квартальная просека (восточная)

№ п/п	Участковое лесничество	Номер квартала	Номер выдела	Площадь объекта, (га)	Наименование объекта
1	2	3	4	5	6
6	Без деления на участковые лесничества	322	23	0.1189	карьер
7	Без деления на участковые лесничества	328	78	0.008	квартальная просека (северная)
8	Без деления на участковые лесничества	329	82	0.1246	карьер

Согласно данным государственного лесного реестра на проектируемом лесном участке:

отсутствуют особо охраняемые природные территории, зоны с особыми условиями использования территории;

находятся особо защитные участки.

Сведения о наличии на проектируемом лесном участке особо защитных участков лесов, особо охраняемых природных территорий, зон с особыми условиями использования территорий представлены в таблице 12.

Таблица 12

№ п/п	Наименование участкового лесничества/урочища (при наличии)	Номер квартала	Номер выдела	Виды ОЗУ, наименование ООПТ, виды зон с особыми условиями использования территорий	Общая площадь, га
1	2	3	4	5	6
1	Без деления на участковые лесничества	281	39	берегозащитные участки лесов	0.3007
2	Без деления на участковые лесничества	293	56	берегозащитные участки лесов	0.2112
3	Без деления на участковые лесничества	319	5	участки лесов вокруг сельских населенных пунктов и садовых товариществ	0.5334
4	Без деления на участковые лесничества	319	13	участки лесов вокруг сельских населенных пунктов и садовых товариществ	0.2847
5	Без деления на участковые лесничества	319	19	участки лесов вокруг сельских	0.3918

№ п/п	Наименование участкового лесничества/урочища (при наличии)	Номер квартала	Номер выдела	Виды ОЗУ, наименование ООПТ, виды зон с особыми условиями использования территорий	Общая площадь, га
1	2	3	4	5	6
				населенных пунктов и садовых товариществ	
6	Без деления на участковые лесничества	319	28	участки лесов вокруг сельских населенных пунктов и садовых товариществ	0.2005
7	Без деления на участковые лесничества	319	29	участки лесов вокруг сельских населенных пунктов и садовых товариществ	0.0681
8	Без деления на участковые лесничества	319	45	участки лесов вокруг сельских населенных пунктов и садовых товариществ	0.1712
9	Без деления на участковые лесничества	319	46	участки лесов вокруг сельских населенных пунктов и садовых товариществ	0.2089
10	Без деления на участковые лесничества	319	47	участки лесов вокруг сельских населенных пунктов и садовых товариществ	0.7105
11	Без деления на участковые лесничества	319	48	участки лесов вокруг сельских населенных пунктов и садовых товариществ	0.4285
12	Без деления на участковые лесничества	319	50	участки лесов вокруг сельских населенных пунктов и	0.4579

№ п/п	Наименование участкового лесничества/урочища (при наличии)	Номер квартала	Номер выдела	Виды ОЗУ, наименование ООПТ, виды зон с особыми условиями использования территорий	Общая площадь, га
1	2	3	4	5	6
				садовых товариществ	
13	Без деления на участковые лесничества	319	72	участки лесов вокруг сельских населенных пунктов и садовых товариществ	0.2844
14	Без деления на участковые лесничества	319	73	участки лесов вокруг сельских населенных пунктов и садовых товариществ	0.2556
15	Без деления на участковые лесничества	319	76	участки лесов вокруг сельских населенных пунктов и садовых товариществ	0.3205
16	Без деления на участковые лесничества	319	86	участки лесов вокруг сельских населенных пунктов и садовых товариществ	0.1405
17	Без деления на участковые лесничества	319	87	участки лесов вокруг сельских населенных пунктов и садовых товариществ	1.2346
18	Без деления на участковые лесничества	319	88	участки лесов вокруг сельских населенных пунктов и садовых товариществ	0.2237
19	Без деления на участковые лесничества	319	89	участки лесов вокруг сельских населенных пунктов и садовых товариществ	0.2094

№ п/п	Наименование участкового лесничества/урочища (при наличии)	Номер квартала	Номер выдела	Виды ОЗУ, наименование ООПТ, виды зон с особыми условиями использования территорий	Общая площадь, га
1	2	3	4	5	6
20	Без деления на участковые лесничества	320	14	участки лесов вокруг сельских населенных пунктов и садовых товариществ	0.0743
21	Без деления на участковые лесничества	320	15	участки лесов вокруг сельских населенных пунктов и садовых товариществ	0.0314
22	Без деления на участковые лесничества	320	116	участки лесов вокруг сельских населенных пунктов и садовых товариществ	0.0144
23	Без деления на участковые лесничества	320	23	участки лесов вокруг сельских населенных пунктов и садовых товариществ	0.6771
24	Без деления на участковые лесничества	320	24	участки лесов вокруг сельских населенных пунктов и садовых товариществ	0.0063
25	Без деления на участковые лесничества	321	7	участки лесов вокруг сельских населенных пунктов и садовых товариществ	0.0541
26	Без деления на участковые лесничества	321	12	участки лесов вокруг сельских населенных пунктов и садовых товариществ	0.2931
27	Без деления на участковые лесничества	321	21	участки лесов вокруг сельских	0.2935

№ п/п	Наименование участкового лесничества/урочища (при наличии)	Номер квартала	Номер выдела	Виды ОЗУ, наименование ООПТ, виды зон с особыми условиями использования территорий	Общая площадь, га
1	2	3	4	5	6
				населенных пунктов и садовых товариществ	
28	Без деления на участковые лесничества	321	55	участки лесов вокруг сельских населенных пунктов и садовых товариществ	0.3025
29	Без деления на участковые лесничества	322	8	участки лесов вокруг сельских населенных пунктов и садовых товариществ	0.1042
30	Без деления на участковые лесничества	322	13	берегозащитные участки лесов	0.3184
31	Без деления на участковые лесничества	322	15	участки лесов вокруг сельских населенных пунктов и садовых товариществ	0.9647
32	Без деления на участковые лесничества	322	23	участки лесов вокруг сельских населенных пунктов и садовых товариществ	0.1189
33	Без деления на участковые лесничества	322	24	участки лесов вокруг сельских населенных пунктов и садовых товариществ	0.4373
34	Без деления на участковые лесничества	322	26	участки лесов вокруг сельских населенных пунктов и садовых товариществ	0.0388
35	Без деления на участковые лесничества	322	29	участки лесов вокруг сельских	0.1097

№ п/п	Наименование участкового лесничества/урочища (при наличии)	Номер квартала	Номер выдела	Виды ОЗУ, наименование ООПТ, виды зон с особыми условиями использования территорий	Общая площадь, га
1	2	3	4	5	6
				населенных пунктов и садовых товариществ	
36	Без деления на участковые лесничества	328	10	участки лесов вокруг сельских населенных пунктов и садовых товариществ	0.2313
37	Без деления на участковые лесничества	328	29	участки лесов вокруг сельских населенных пунктов и садовых товариществ	0.3474
38	Без деления на участковые лесничества	328	30	участки лесов вокруг сельских населенных пунктов и садовых товариществ	0.6950
39	Без деления на участковые лесничества	328	36	участки лесов вокруг сельских населенных пунктов и садовых товариществ	0.0657
40	Без деления на участковые лесничества	328	38	участки лесов вокруг сельских населенных пунктов и садовых товариществ	0.0547
41	Без деления на участковые лесничества	328	40	участки лесов вокруг сельских населенных пунктов и садовых товариществ	0.1376
42	Без деления на участковые лесничества	328	42	участки лесов вокруг сельских населенных пунктов и	0.6056

№ п/п	Наименование участкового лесничества/урочища (при наличии)	Номер квартала	Номер выдела	Виды ОЗУ, наименование ООПТ, виды зон с особыми условиями использования территорий	Общая площадь, га
1	2	3	4	5	6
				садовых товариществ	
43	Без деления на участковые лесничества	329	21	участки лесов вокруг сельских населенных пунктов и садовых товариществ	0.011
44	Без деления на участковые лесничества	329	22	участки лесов вокруг сельских населенных пунктов и садовых товариществ	0.0480
45	Без деления на участковые лесничества	329	23	участки лесов вокруг сельских населенных пунктов и садовых товариществ	0.2676
46	Без деления на участковые лесничества	329	25	участки лесов вокруг сельских населенных пунктов и садовых товариществ	0.9348
47	Без деления на участковые лесничества	329	26	участки лесов вокруг сельских населенных пунктов и садовых товариществ	0.5127
48	Без деления на участковые лесничества	329	28	участки лесов вокруг сельских населенных пунктов и садовых товариществ	0.0110
49	Без деления на участковые лесничества	329	29	участки лесов вокруг сельских населенных пунктов и садовых товариществ	0.2174

№ п/п	Наименование участкового лесничества/урочища (при наличии)	Номер квартала	Номер выдела	Виды ОЗУ, наименование ООПТ, виды зон с особыми условиями использования территорий	Общая площадь, га
1	2	3	4	5	6
50	Без деления на участковые лесничества	329	30	участки лесов вокруг сельских населенных пунктов и садовых товариществ	0.1977
51	Без деления на участковые лесничества	329	45	участки лесов вокруг сельских населенных пунктов и садовых товариществ	0.1253
52	Без деления на участковые лесничества	329	47	участки лесов вокруг сельских населенных пунктов и садовых товариществ	0.1674
53	Без деления на участковые лесничества	329	77	участки лесов вокруг сельских населенных пунктов и садовых товариществ	0.2121
54	Без деления на участковые лесничества	329	82	участки лесов вокруг сельских населенных пунктов и садовых товариществ	0.1246
55	Без деления на участковые лесничества	329	88	участки лесов вокруг сельских населенных пунктов и садовых товариществ	0.2251

Характеристика лесного участка :ЗУ10.

Лесохозяйственным регламентом Шарканского лесничества в кварталах 293, 319, 321, 322, 323, 328, 329 и соответственно в проектируемом лесном участке установлены следующие виды разрешенного использования лесов:

- заготовка древесины;
- заготовка живицы;

заготовка и сбор недревесных лесных ресурсов;
 заготовка пищевых лесных ресурсов и сбор лекарственных растений;
 осуществление видов деятельности в сфере охотничьего хозяйства;
 ведение сельского хозяйства;
 осуществление научно-исследовательской деятельности, образовательной деятельности;
 осуществление рекреационной деятельности;
 создание лесных плантаций и их эксплуатация;
 выращивание лесных плодовых, ягодных, декоративных растений, лекарственных растений;
 выращивание посадочного материала лесных растений (саженцев, сеянцев);
 выполнение работ по геологическому изучению недр, разработка месторождений полезных ископаемых;
 строительство и эксплуатация водохранилищ и иных искусственных водных объектов, а также гидротехнических сооружений и специализированных портов;
 строительство, реконструкция, эксплуатация линейных объектов;
 переработка древесины и иных лесных ресурсов;
 осуществление религиозной деятельности;
 иные виды.

Количественные и качественные характеристики проектируемого лесного участка составляются на основании данных государственного лесного реестра Шарканского лесничества (лесопарка и необходимости натурального обследования).

Распределение земель приведено в таблице 13.

Таблица 13

Общая площадь, га	В том числе									
	лесные земли					нелесные земли				
	занятые лесными насаждениями, всего	в том числе покрытые лесными культурами	лесные питомники, плантации	не занятые лесными насаждениями	итого	дороги	просеки	болота	другие	итого
1	2	3	4	5	6	7	8	9	10	11
3.5206	2.6219	-	-	-	2.6219	-	0.0114	-	0.8873	0.8987

Характеристика насаждений проектируемого лесного участка приведена в таблице 14.

Участковое лесничество/урочище (при наличии)	Номер квартала	Номер выдела	Состав насаждения или характеристика лесного участка при отсутствии насаждения	Площадь (га)/запас древесины при наличии (куб. м)	в том числе по группам возраста древостоя (га/куб. м)				Целевое назначение лесов
					молодняки	средневозрастные	приспевающие	спелые и перестойные	
1	2	3	4	5	6	7	8	9	10
Без деления на участковые лесничества	293	27	2Е2П1С3Б2 Ос+Олч	0.1595/ 59	-	-	-	0.1595/ 59	эксплуатационные леса
	293	31	5Е1С3Б1Ос	0.1405/ 39	-	-	0.1405/ 39	-	эксплуатационные леса
	293	41	7Б1Ос1Е1П	0.0640/ 8	-	0.0640/ 8	-	-	эксплуатационные леса
	293	54	5С1Е1ПЗБ	0.1102/ 33	-	0.1102/ 33	-	-	защитные: леса, расположенные в водоохраных зонах
	293	58	ручей	0.0011/ -	-	-	-	-	защитные: леса, расположенные в водоохраных зонах
	319	14	6Ос2Б2Е+С	0.0707/ 14	-	-	-	0.0707/ 14	эксплуатационные леса
	319	15	3Ос1Б2Е1П 1С2Е	0.0759/ 17	-	-	-	0.0759/ 17	эксплуатационные леса
	319	21	насаждение с лесн. культ. 4Ос2Б2Е2С	0.0914/ 10	-	0.0914/ 10	-	-	эксплуатационные леса
	319	108	квартальная просека (северная)	0.003/ -	-	-	-	-	эксплуатационные леса
	321	9	8Б2Е	0.0252/ 3	-	-	-	0.0252/ 3	эксплуатационные леса
	321	58	прочие трассы	0.0075/ -	-	-	-	-	эксплуатационные леса
	321	60	8Б2Е	0.0615/ 6	-	-	-	0.0615/ 6	эксплуатационные леса
	321	63	квартальная просека (восточная)	0.0084/ -	-	-	-	-	эксплуатационные леса
	322	1	6Ос4Б+Е	0.7187/ 144	-	-	-	0.7187/ 144	эксплуатационные леса
322	10	8Б1Лп1Олс +Е	0.2898/ 55	-	-	0.2898/ 55	-	эксплуатационные леса	

Участковое лесничество/урочище (при наличии)	Номер квартала	Номер выдела	Состав насаждения или характеристика лесного участка при отсутствии насаждения	Площадь (га)/запас древесины при наличии (куб. м)	в том числе по группам возраста древостоя (га/куб. м)				Целевое назначение лесов
					молодняки	средневозрастные	приспевающие	спелые и перестойные	
1	2	3	4	5	6	7	8	9	10
Без деления на участковые лесничества	322	13	6БЗОлс1Е+Лп	0.1629/24	-	-	0.1629/24	-	защитные: леса, расположенные в водоохраных зонах
	322	35	ручей	0.0021/-	-	-	-	-	защитные: леса, расположенные в водоохраных зонах
	323	37	7БЗОс+Е	0.0092/1	-	-	0.0092/1	-	защитные: леса расположенные в защитных полосах лесов
	328	29	прочие земли	0.5599/-	-	-	-	-	эксплуатационные леса
	328	74	прочие земли	0.1998/-	-	-	-	-	эксплуатационные леса
	328	75	прочие земли	0.0196/-	-	-	-	-	эксплуатационные леса
	329	5	8БЗОс+Олс	0.0037/1	-	-	-	0.0037/1	эксплуатационные леса
	329	15	прочие трассы	0.0420/-	-	-	-	-	защитные: леса, расположенные в водоохраных зонах
	329	20	карьер	0.0553	-	-	-	-	эксплуатационные леса
	329	40	6БЗОс1Олс+Ивд	0.0521/5	-	0.0521/5	-	-	эксплуатационные леса
	329	44	6БЗОс1Олс+Ивд	0.3505/35	-	0.3505/35	-	-	эксплуатационные леса
329	46	4Ос3БЗЛп+Олс	0.2361/31	-	-	-	0.2361/31	эксплуатационные леса	

Средние таксационные показатели насаждений проектируемого лесного участка представлены в таблице 15.

Таблица 15

Целевое назначение лесов	Хозяйство, преобладающая порода	Состав насаждений	Возраст	Бонитет	Полнота	Средний запас древесины (куб. м/га)			
						молодняки	средневозрастные	приспевающие	спелые и перестойные
1	2	3	4	5	6	7	8	9	10
Защитные леса	Б	6Б2Ос1Е1 П	59	5	1	12	36	49	95
Эксплуатационные леса	Б	3Б3Е2Ос1 С1П	39	2	3	12	38	62	178

Виды и объемы использования лесов на проектируемом лесном участке представлены в таблице 16.

Таблица 16

Целевое назначение лесов	Хозяйство (хвойное, твердолиственное, мягколиственные)	Площадь (га)	Единица измерения	Объемы использования лесов (изъятия лесных ресурсов)
1	2	3	4	5
Защитные леса	мягколиственное	0.1721	-	-
Защитные леса	хвойное	0.1102	-	-
Защитные леса	прочие земли	0.0452	-	-
Эксплуатационные леса	хвойное	0.3	-	-
Эксплуатационные леса	мягколиственное	2.0396	-	-
Эксплуатационные леса	прочие земли	0.8535	-	-

Вид использования лесов – строительство, реконструкция, эксплуатация линейных объектов.
Цель предоставления лесного участка – реконструкция и эксплуатация трубопровода подземного на объекте: «Мишкинское н/м. Реконструкция системы сбора и транспорта нефти. 2 этап»

Квартал 328 (выдел 75 по материалам лесоустройства 2018 года) имеет обременение:

аренда публичного акционерного общества «Удмуртнефть», договор аренды от 2 декабря 2009 года № 01/2-15/265, вид использования: геологическое изучение недр, разработка месторождений полезных ископаемых.

Квартал 329 (выдел 15 по материалам лесоустройства 1999 года) имеет обременение:

аренда публичного акционерного общества «Удмуртнефть», договор аренды от 4 октября 2013 года № 01/2-15/739, вид использования: геологическое изучение недр, разработка месторождений полезных ископаемых.

Проектируемый лесной участок не пересекается с вышеуказанными лесными участками.

С учетом целевого назначения и правового режима лесов, установленного лесным законодательством Российской Федерации, лесохозяйственным регламентом Шарканского лесничества, предусмотрены следующие ограничения в использовании лесов:

для лесов, расположенных в водоохранных зонах запрещается:

заготовка живицы;

ведение сельского хозяйства, за исключением сенокосения и пчеловодства;

создание и эксплуатация лесных плантаций;

переработка древесины и иных лесных ресурсов;

проведение сплошных рубок лесных насаждений, за исключением сплошных рубок деревьев, кустарников, лиан в целях, предусмотренных пунктами 1 – 4 части 1 статьи 21 Лесного кодекса Российской Федерации, в случаях, если строительство, реконструкция и эксплуатация объектов, не связанных с созданием лесной инфраструктуры, для целей, предусмотренных пунктами 1 – 4 части 1 статьи 21 Лесного кодекса Российской Федерации, не запрещены или не ограничены в соответствии с законодательством Российской Федерации;

осуществление деятельности, несовместимой с целевым назначением данных лесов и полезными функциями;

использование токсичных химических препаратов для охраны и защиты лесов, в том числе в научных целях;

размещение объектов капитального строительства, за исключением линейных объектов, гидротехнических сооружений и объектов, не связанных с выполнением работ по геологическому изучению и разработкой месторождений углеводородного сырья;

осуществление мер предупреждения лесных пожаров, связанных со сплошными рубками, за исключением зон с особыми условиями использования территорий, на которых расположены соответствующие леса, если режим указанных территорий предусматривает вырубку деревьев, кустарников и лиан;

проведение реконструкции малоценных лесных насаждений путем сплошной вырубki;

проведение мероприятий по локализации и ликвидации очагов вредных организмов с применением авиации;

сплошная распашка земель в прибрежных защитных полосах водоохранных зон;

движение и стоянка транспортных средств (кроме специальных транспортных средств), за исключением их движения по дорогам и стоянки на дорогах и в специально оборудованных местах, имеющих твердое покрытие.

Для эксплуатационных лесов допускается использование лесов всех предусмотренных статьей 25 Лесного кодекса Российской Федерации видов. Нет запрета на проведение рубок. Использование лесов должно осуществляться с обеспечением сохранения полезных функций лесов.

Для особо защитных участков (участки леса вокруг сельских населенных пунктов и садовых товариществ) запрещается:

создание и эксплуатация лесных плантаций;

переработка древесины и иных лесных ресурсов;

ведение сельского хозяйства, за исключением сенокошения и пчеловодства;

разработка месторождений полезных ископаемых, связанных со строительством объектов капитального строительства, за исключением случаев, при которых лицензии на пользование недрами получены до 31 декабря 2010 года на срок, не превышающий срока действия таких лицензий;

иные виды использования, несовместимые с защитными и иными полезными функциями особо защитных участков лесов;

проведение сплошных рубок лесных насаждений, за исключением:

сплошных рубок, когда выборочные рубки не обеспечивают замену лесных насаждений, утрачивающих свои средообразующие, водоохранные, санитарно-гигиенические, оздоровительные и иные полезные функции, на лесные насаждения, обеспечивающие сохранение целевого назначения защитных лесов и выполняемых ими полезных функций;

сплошных рубок деревьев, кустарников, лиан в целях, предусмотренных пунктами 1 – 4 части 1 статьи 21 Лесного кодекса Российской Федерации, в случаях, если строительство, реконструкция и эксплуатация объектов, не связанных с созданием лесной инфраструктуры, для целей, предусмотренных пунктами 1 – 4 части 1 статьи 21 Лесного кодекса Российской Федерации, не запрещены или не ограничены в соответствии с законодательством Российской Федерации;

проведение выборочных рубок за исключением случаев вырубки погибших и поврежденных лесных насаждений.

Для берегозащитных участков лесов запрещается:

создание и эксплуатация лесных плантаций;

переработка древесины и иных лесных ресурсов;

ведение сельского хозяйства, за исключением сенокошения и пчеловодства;

разработка месторождений полезных ископаемых, связанных со строительством объектов капитального строительства, за исключением случаев, при которых лицензии на пользование недрами получены до 31 декабря 2010 года на срок, не превышающий срока действия таких лицензий;

заготовка пневого осмола;

иные виды использования, несовместимые с защитными и иными полезными функциями особо защитных участков лесов;

проведение сплошных рубок лесных насаждений, за исключением:

сплошных рубок, когда выборочные рубки не обеспечивают замену лесных насаждений, утрачивающих свои средообразующие, водоохранные, санитарно-гигиенические, оздоровительные и иные полезные функции, на лесные насаждения, обеспечивающие сохранение целевого назначения защитных лесов и выполняемых ими полезных функций;

сплошных рубок деревьев, кустарников, лиан в целях, предусмотренных пунктами 1 – 4 части 1 статьи 21 Лесного кодекса Российской Федерации, в случаях, если строительство, реконструкция и эксплуатация объектов, не связанных с созданием лесной инфраструктуры, для целей, предусмотренных пунктами 1 – 4 части 1 статьи 21 Лесного кодекса Российской Федерации, не запрещены или не ограничены в соответствии с законодательством Российской Федерации;

проведение выборочных рубок, за исключением случаев вырубki погибших и поврежденных лесных насаждений.

Сведения о наличии зданий, сооружений, объектов, связанных с созданием лесной инфраструктуры и объектов, не связанных с созданием лесной инфраструктуры на проектируемом лесном участке, представлены в таблице 17.

Таблица 17

№ п/п	Участковое лесничество	Номер квартала	Номер выдела	Площадь объекта, (га)	Наименование объекта
1	2	3	4	5	6
1	Без деления на участковые лесничества	319	108	0.003	просека квартальная (северная)
2	Без деления на участковые лесничества	321	63	0.0084	просека квартальная (восточная)
3	Без деления на участковые лесничества	329	20	0.0553	карьер

Согласно данным государственного лесного реестра на проектируемом лесном участке:

отсутствуют особо охраняемые природные территории, зоны с особыми условиями использования территории;

находятся особо защитные участки.

Сведения о наличии на проектируемом лесном участке особо защитных участков лесов, особо охраняемых природных территорий, зон с особыми условиями использования территорий, представлены в таблице 18.

№ п/п	Наименование участкового лесничества/урочища (при наличии)	Номер квартала	Номер выдела	Виды ОЗУ, наименование ООПТ, виды зон с особыми условиями использования территорий	Общая площадь, га
1	2	3	4	5	6
1	Без деления на участковые лесничества	293	27	участки лесов вокруг сельских населенных пунктов и садовых товариществ	0.1595
2	Без деления на участковые лесничества	293	31	участки лесов вокруг сельских населенных пунктов и садовых товариществ	0.1405
3	Без деления на участковые лесничества	293	41	участки лесов вокруг сельских населенных пунктов и садовых товариществ	0.0640
4	Без деления на участковые лесничества	293	54	участки лесов вокруг сельских населенных пунктов и садовых товариществ	0.1113
5	Без деления на участковые лесничества	319	14	участки лесов вокруг сельских населенных пунктов и садовых товариществ	0.0707
6	Без деления на участковые лесничества	319	15	участки лесов вокруг сельских населенных пунктов и садовых товариществ	0.0759
7	Без деления на участковые лесничества	319	21	участки лесов вокруг сельских населенных пунктов и садовых товариществ	0.0914
8	Без деления на участковые лесничества	321	9	участки лесов вокруг сельских населенных пунктов и садовых товариществ	0.0252

№ п/п	Наименование участкового лесничества/урочища (при наличии)	Номер квартала	Номер выдела	Виды ОЗУ, наименование ООПТ, виды зон с особыми условиями использования территорий	Общая площадь, га
1	2	3	4	5	6
9	Без деления на участковые лесничества	322	1	участки лесов вокруг сельских населенных пунктов и садовых товариществ	0.7187
10	Без деления на участковые лесничества	322	10	участки лесов вокруг сельских населенных пунктов и садовых товариществ	0.2898
11	Без деления на участковые лесничества	322	13	Берегозащитные участки лесов	0.1629
12	Без деления на участковые лесничества	323	37	участки лесов вокруг сельских населенных пунктов и садовых товариществ	0.0092
13	Без деления на участковые лесничества	328	29	участки лесов вокруг сельских населенных пунктов и садовых товариществ	0.5599
14	Без деления на участковые лесничества	329	5	участки лесов вокруг сельских населенных пунктов и садовых товариществ	0.0037
15	Без деления на участковые лесничества	329	15	участки лесов вокруг сельских населенных пунктов и садовых товариществ	0.0420
16	Без деления на участковые лесничества	329	20	участки лесов вокруг сельских населенных пунктов и садовых товариществ	0.0553
17	Без деления на участковые лесничества	329	40	участки лесов вокруг сельских населенных пунктов и садовых товариществ	0.0521

№ п/п	Наименование участкового лесничества/урочища (при наличии)	Номер квартала	Номер выдела	Виды ОЗУ, наименование ООПТ, виды зон с особыми условиями использования территорий	Общая площадь, га
1	2	3	4	5	6
18	Без деления на участковые лесничества	329	44	участки лесов вокруг сельских населенных пунктов и садовых товариществ	0.3505
19	Без деления на участковые лесничества	329	46	участки лесов вокруг сельских населенных пунктов и садовых товариществ	0.2361

Характеристика лесного участка :ЗУ13.

Лесохозяйственным регламентом Шарканского лесничества в кварталах 319, 320, 329 и соответственно в проектируемом лесном участке установлены следующие виды разрешенного использования лесов:

- заготовка древесины;
- заготовка живицы;
- заготовка и сбор недревесных лесных ресурсов;
- заготовка пищевых лесных ресурсов и сбор лекарственных растений;
- осуществление видов деятельности в сфере охотничьего хозяйства;
- ведение сельского хозяйства;
- осуществление научно-исследовательской деятельности, образовательной деятельности;
- осуществление рекреационной деятельности;
- создание лесных плантаций и их эксплуатация;
- выращивание лесных плодовых, ягодных, декоративных растений, лекарственных растений;
- выращивание посадочного материала лесных растений (саженцев, сеянцев);
- выполнение работ по геологическому изучению недр, разработка месторождений полезных ископаемых;
- строительство и эксплуатация водохранилищ и иных искусственных водных объектов, а также гидротехнических сооружений и специализированных портов;
- строительство, реконструкция, эксплуатация линейных объектов;
- переработка древесины и иных лесных ресурсов;
- осуществление религиозной деятельности;
- иные виды.

Количественные и качественные характеристики проектируемого лесного участка составляются на основании данных государственного лесного реестра Шарканского лесничества (лесопарка и необходимости натурального обследования).

Распределение земель приведено в таблице 19.

Таблица 19

Общая площадь, га	В том числе									
	лесные земли					нелесные земли				
	занятые лесными насаждениями, всего	в том числе покрытые лесными культурами	лесные питомники, плантации	не занятые лесными насаждениями	итого	дороги	просеки	болота	другие	итого
1	2	3	4	5	6	7	8	9	10	11
1.3101	1.309	0.0747	-	-	1.309	-	-	-	0.0011	0.0011

Характеристика насаждений проектируемого лесного участка приведена в таблице 20.

Таблица 20

Участковое лесничество/урочище (при наличии)	Номер квартала	Номер выдела	Состав насаждения или характеристика лесного участка при отсутствии насаждения	Площадь (га)/запас древесины при наличии (куб. м)	в том числе по группам возраста древостоя (га/куб.м)				Целевое назначение лесов
					молодняки	средневозрастные	приспевающие	спелые и перестойные	
1	2	3	4	5	6	7	8	9	10
Без деления на участковые лесничества	319	29	л/к 5ЕЗБ2Ос	0.0747/13	0.0747/13	-	-	-	эксплуатационные леса
	320	28	8Б1Ос1Е	0.0498/10	-	-	-	0.0498/10	эксплуатационные леса
	320	29	7Б2Ос1Е	0.0289/6	-	-	-	0.0289/6	эксплуатационные леса
	320	44	8Б1Ос1Е	0.6780/142	-	-	-	0.6780/142	эксплуатационные леса
	320	45	7Б2Ос1Е	0.0135/3	-	-	-	0.0135/3	эксплуатационные леса
	320	60	5Ос4Б1Е+П+Лп	0.1664/45	-	-	-	0.1664/45	эксплуатационные леса
	320	65	7Б3Ос+Лп	0.0320/7	-	-	-	0.0320/7	эксплуатационные леса

	320	85	7Б3Ос+Лп+ Е	0.0011/ 1	-	0.0011/ 1	-	-	эксплуатацион- ные леса
	320	86	карьер	0.0011/ -	-	-	-	-	эксплуатацион- ные леса
	329	21	7Б1Ос2С+ Олс	0.2603/ 3	0,2603/ 3	-	-	-	эксплуатацион- ные леса
	329	44	6Б3Ос1Олс +Ивд	0.0039/ 1	-	0.0039/ 1	-	-	эксплуатацион- ные леса

Средние таксационные показатели насаждений проектируемого лесного участка представлены в таблице 21.

Таблица 21

Целевое назначение лесов	Хо- зяйство, преобла- дающая порода	Состав насаждений	Воз- раст	Бони- тет	Полно- та	Средний запас древесины (куб. м/га)			
						молод- няки	средне- возраст- ные	приспе- вающие	спелые и пере- стой- ные
1	2	3	4	5	6	7	8	9	10
Эксплуа- тацион- ные леса	64	2	0.7	-	-	-	179	64	2

Виды и объемы использования лесов на проектируемом лесном участке представлены в таблице 22.

Таблица 22

Целевое назначение лесов	Хозяйство (хвойное, твердолиственное, мягколиственные)	Площадь (га)	Единица измерения	Объемы использования лесов (изъятия лесных ресурсов)
1	2	3	4	5
Эксплуатационные леса	хвойное	0.0747	-	-
Эксплуатационные леса	мягколиственное	1.2343	-	-
Эксплуатационные леса	прочие земли	0.0011	-	-
Вид использования лесов – строительство, реконструкция, эксплуатация линейных объектов. Цель предоставления лесного участка – реконструкция и эксплуатация трубопровода подземного на объекте: «Мишкинское н/м. Реконструкция системы сбора и транспорта нефти. 2 этап»				

Квартал 319 (выдел 29), квартал 329 (выделы 21, 44) не имеют обременений.

Квартал 320 (выделы 28, 44 по материалам лесоустройства 2018 года) имеет обременение:

аренда публичного акционерного общества «Удмуртнефть», договор аренды от 10 июня 2009 года № 01/2-15/229, вид использования: Геологическое изучение недр, разработка месторождений полезных ископаемых.

Проектируемый лесной участок не пересекается с вышеуказанными лесными участками.

С учетом целевого назначения и правового режима лесов, установленного лесным законодательством Российской Федерации, лесохозяйственным регламентом Шарканского лесничества, предусмотрены:

для эксплуатационных лесов допускается использование лесов всех предусмотренных статьей 25 Лесного кодекса Российской Федерации видов. Нет запрета на проведение рубок. Использование лесов должно осуществляться с обеспечением сохранения полезных функций лесов;

для особо защитных участков (участки леса вокруг сельских населенных пунктов и садовых товариществ) запрещается:

создание и эксплуатация лесных плантаций;

переработка древесины и иных лесных ресурсов;

ведение сельского хозяйства, за исключением сенокосения и пчеловодства;

разработка месторождений полезных ископаемых, связанных со строительством объектов капитального строительства, за исключением случаев, при которых лицензии на пользование недрами получены до 31 декабря 2010 года на срок, не превышающий срока действия таких лицензий;

иные виды использования, несовместимые с защитными и иными полезными функциями особо защитных участков лесов;

проведение сплошных рубок лесных насаждений, за исключением:

сплошных рубок, когда выборочные рубки не обеспечивают замену лесных насаждений, утрачивающих свои средообразующие, водоохранные, санитарно-гигиенические, оздоровительные и иные полезные функции, на лесные насаждения, обеспечивающие сохранение целевого назначения защитных лесов и выполняемых ими полезных функций;

сплошных рубок деревьев, кустарников, лиан в целях, предусмотренных пунктами 1 – 4 части 1 статьи 21 Лесного кодекса Российской Федерации, в случаях, если строительство, реконструкция и эксплуатация объектов, не связанных с созданием лесной инфраструктуры, для целей, предусмотренных пунктами 1 – 4 части 1 статьи 21 Лесного кодекса Российской Федерации, не запрещены или не ограничены в соответствии с законодательством Российской Федерации;

проведение выборочных рубок за исключением случаев вырубki погибших и поврежденных лесных насаждений.

Сведения о наличии зданий, сооружений, объектов, связанных с созданием лесной инфраструктуры и объектов, не связанных с созданием

лесной инфраструктуры на проектируемом лесном участке, представлены в таблице 23.

Таблица 23

№ п/п	Участковое лесничество	Номер квартала	Номер выдела	Площадь объекта, (га)	Наименование объекта
1	2	3	4	5	6
-	-	-	-	-	-

Согласно данным государственного лесного реестра на проектируемом лесном участке:

отсутствуют особо охраняемые природные территории, зоны с особыми условиями использования территории;

находятся особо защитные участки.

Сведения о наличии на проектируемом лесном участке особо защитных участков лесов, особо охраняемых природных территорий, зон с особыми условиями использования территорий, представлены в таблице 24.

Таблица 24

№ п/п	Наименование участкового лесничества/урочища (при наличии)	Номер квартала	Номер выдела	Виды ОЗУ, наименование ООПТ, виды зон с особыми условиями использования территорий	Общая площадь, га
1	2	3	4	5	6
1	Без деления на участковые лесничества	319	29	участки лесов вокруг сельских населенных пунктов и садовых товариществ	0.0747
2	Без деления на участковые лесничества	320	28	участки лесов вокруг сельских населенных пунктов и садовых товариществ	0.0498
3	Без деления на участковые лесничества	320	29	участки лесов вокруг сельских населенных пунктов и садовых товариществ	0.2603
4	Без деления на участковые лесничества	329	21	участки лесов вокруг сельских населенных пунктов и садовых товариществ	0.2603

№ п/п	Наименование участкового лесничества/урочища (при наличии)	Номер квартала	Номер выдела	Виды ОЗУ, наименование ООПТ, виды зон с особыми условиями использования территорий	Общая площадь, га
1	2	3	4	5	6
5	Без деления на участковые лесничества	329	44	участки лесов вокруг сельских населенных пунктов и садовых товариществ	0.0039

Характеристика лесного участка :ЗУ14.

Лесохозяйственным регламентом Воткинского лесничества, Березовского участкового лесничества в кварталах 76 и соответственно в проектируемом лесном участке установлены следующие виды разрешенного использования лесов:

- заготовка древесины;
- заготовка живицы;
- заготовка и сбор недревесных лесных ресурсов;
- заготовка пищевых лесных ресурсов и сбор лекарственных растений;
- ведение сельского хозяйства;
- осуществление научно-исследовательской деятельности, образовательной деятельности;
- осуществление рекреационной деятельности;
- создание лесных плантаций и их эксплуатация;
- выращивание лесных плодовых, ягодных, декоративных растений, лекарственных растений;
- выращивание посадочного материала лесных растений (саженцев, сеянцев);
- выполнение работ по геологическому изучению недр, разработка месторождений полезных ископаемых;
- строительство и эксплуатация водохранилищ и иных искусственных водных объектов, а также гидротехнических сооружений и специализированных портов;
- строительство, реконструкция, эксплуатация линейных объектов;
- осуществление религиозной деятельности;
- иные виды.

Количественные и качественные характеристики проектируемого лесного участка составляются на основании данных государственного лесного реестра Воткинского лесничества, Березовского участкового лесничества (лесопарка и необходимости натурного обследования).

Распределение земель приведено в таблице 25.

Таблица 25

Общая площадь, га	В том числе									
	лесные земли					нелесные земли				
	занятые лесными насаждениями, всего	в том числе покрытые лесными культурами	лесные питомники, плантации	не занятые лесными насаждениями	итого	дороги	просеки	болота	другие	итого
1	2	3	4	5	6	7	8	9	10	11
1.2901	1.0292	-	-	-	1.0292	0.2609	-	-	-	0.2609

Характеристика насаждений проектируемого лесного участка приведена в таблице 26.

Таблица 26

Участковое лесничество/урочище (при наличии)	Номер квартала	Номер выдела	Состав насаждения или характеристика лесного участка при отсутствии насаждения	Площадь (га)/запас древесины при наличии (куб. м)	в том числе по группам возраста древостоя (га/куб. м)				Целевое назначение лесов
					молодняки	средневозрастные	приспевающие	спелые и перестойные	
1	2	3	4	5	6	7	8	9	10
Березовское	76	2	10Б	0.1720/22	-	0.1720/22	-	-	защитные леса: зелёная зона
Березовское	76	4	3Е2Е1П2С2Б	0.0665/23	-	-	-	0.0665/23	защитные леса: зелёная зона
	76	5	3Е2Е1П2С2Б	0.0788/25	-	-	-	0.0788/25	защитные леса: зелёная зона
	76	3	10Б	0.4481/94	-	0.4481/94	-	-	защитные леса: зелёная зона
	76	9	6Б2ОС2С	0.2638/63	-	-	0.2638/63	-	защитные леса: зелёная зона
	76	55	дорога	0.2609/-	-	-	-	-	защитные леса: зелёная зона

Средние таксационные показатели насаждений проектируемого лесного участка представлены в таблице 27.

Таблица 27

Целевое назначение лесов	Хозяйство, преобладающая порода	Состав насаждений	Возраст	Бонитет	Полнота	Средний запас древесины (куб. м/га)		
						средне-возрастные	приспевающие	спелые и перестойные
1	2	3	4	5	6	7	8	9
Защитные леса	Б	10БосС	51	2	0.8	84	44	-

Виды и объемы использования лесов на проектируемом лесном участке представлены в таблице 28.

Таблица 28

Целевое назначение лесов	Хозяйство (хвойное, твердолиственное, мягколиственные)	Площадь, (га)	Единица измерения	Объемы использования лесов (изъятия лесных ресурсов)
1	2	3	4	5
Защитные леса	мягколиственное	0.8839	-	-
Защитные леса	хвойное	0.1453	-	-
Защитные леса	прочие земли	0.2609	-	-

Вид использования лесов – строительство, реконструкция, эксплуатация линейных объектов.
Цель предоставления лесного участка – строительство трубопровода подземного на объекте: «Мишкинское н/м. Реконструкция системы сбора и транспорта нефти. 2 этап»

По данным государственного лесного реестра:

квартал 76 (выдел 55) Березовского участкового лесничества Воткинского лесничества имеет обременение:

аренда открытого акционерного общества «Удмуртнефть», договор аренды от 19 августа 2008 года № 01/2-15/54. Вид использования лесов: для строительства, реконструкции, эксплуатации линейного объекта;

квартал 76 (выделы 3, 5, 9, 55) Березовского участкового лесничества Воткинского лесничества имеет обременение:

аренда открытого акционерного общества «Удмуртнефть», договор аренды от 20 мая 2014 года № 01/2-15/830. Вид использования лесов: для выполнения работ по геологическому изучению недр, разработки месторождений полезных ископаемых.

С учетом целевого назначения и правового режима лесов, установленного лесным законодательством Российской Федерации, лесохозяйственным регламентом Воткинского лесничества, предусмотрены следующие ограничения в использовании лесов:

для защитных лесов (для зеленой зоны) запрещается:

ведение сельского хозяйства, за исключением сенокосения и пчеловодства;

создание и эксплуатация лесных плантаций;

переработка древесины и иных лесных ресурсов;

заготовка мха, лесной подстилки, опавших листьев, камыша, тростника;

осуществление видов деятельности в сфере охотничьего хозяйства;

разработка месторождений полезных ископаемых, за исключением случаев, при которых лицензии на пользование недрами получены до 1 января 2007 года на срок, не превышающий срока действия таких лицензий;

осуществление деятельности, несовместимой с целевым назначением данных лесов и полезными функциями;

использование токсичных химических препаратов для охраны, защиты и воспроизводства лесов, в том числе в научных целях;

размещение объектов капитального строительства за исключением гидротехнических сооружений, линий связи, линий электропередачи, подземных трубопроводов;

осуществление мер предупреждения лесных пожаров, связанных со сплошными рубками, за исключением зон с особыми условиями использования территорий, на которых расположены соответствующие леса, если режим указанных территорий предусматривает вырубку деревьев, кустарников и лиан.

Согласно данным государственного лесного реестра на проектируемом лесном участке:

отсутствуют особо охраняемые природные территории, зоны с особыми условиями использования территории;

находятся особо защитные участки.

Сведения о наличии на проектируемом лесном участке особо защитных участков лесов, особо охраняемых природных территорий, зон с особыми условиями использования территорий представлены в таблице 29.

Таблица 29

№ п/п	Наименование участкового лесничества/урочища (при наличии)	Номер квартала	Номер выдела	Виды ОЗУ, наименование ООПТ, виды зон с особыми условиями использования территорий	Общая площадь, га
1	2	3	4	5	6
1	Березовское	76	4	Водоохранная зона	0.0665
2	Березовское	76	3	Липа медоносная	0.4481

3. Условные номера образуемых земельных участков, кадастровые номера или иные ранее присвоенные государственные учетные номера существующих земельных участков, в отношении которых предполагаются их резервирование и (или) изъятие для государственных или муниципальных нужд, их адреса или описание местоположения, перечень и адреса расположенных на таких земельных участках объектов недвижимого имущества (при наличии сведений о них в Едином государственном реестре недвижимости)

Перечень образуемых земельных участков и существующих земельных участков, в отношении которых предполагаются их резервирование и (или) изъятие для государственных или муниципальных нужд, представлен в таблице 30.

Таблица 30

Условные номера образуемых земельных участков	Кадастровые номера или иные ранее присвоенные государственные учетные номера существующих земельных участков	Площадь земельных участков (кв. м)	Адрес или описание местоположения земельного участка	Перечень и адреса расположенных на земельных участках объектов недвижимого имущества
1	2	3	4	5
-	-	-	-	-

4. Перечень кадастровых номеров существующих земельных участков, на которых линейный объект может быть размещен на условиях сервитута, публичного сервитута, их адреса или описание местоположения, перечень и адреса расположенных на таких земельных участках объектов недвижимого имущества (при наличии сведений о них в Едином государственном реестре недвижимости)

Перечень кадастровых номеров существующих земельных участков, на которых линейные объекты могут быть размещены на условиях сервитута, публичного сервитута, представлен в таблице 31.

Таблица 31

Кадастровые номера существующих земельных участков	Площадь сервитута, публичного сервитута (кв. м)	Адрес или описание местоположения земельного участка	Перечень и адреса расположенных на земельных участках объектов недвижимого имущества
1	2	3	4
Номер учетной записи лесного	5171	Удмуртская Республика,	Магистральный нефтепровод Ножовка –

Кадастровые номера существующих земельных участков	Площадь сервитута, публичного сервитута (кв. м)	Адрес или описание местоположения земельного участка	Перечень и адреса расположенных на земельных участках объектов недвижимого имущества
1	2	3	4
участка в ГЛР 221-2009-02 (установление сервитута) собственность – Российская Федерация, аренда – публичное акционерное общество «Транснефть»		Шарканский округ, Шарканское лесничество	Мишкино – Киенгоп, d = 530 мм, участок 64 – 106 км 18:22:016001:972 Российская Федерация, Удмуртская Республика, Шарканский район, Якшур-Бодьинский район, НПС Киенгоп
Номер учетной записи лесного участка в ГЛР 221-2009-02 (установление сервитута) собственность – Российская Федерация, аренда – публичное акционерное общество «Транснефть»	9687	Удмуртская Республика, Шарканский округ, Шарканское лесничество	Магистральный нефтепровод Ножовка – Мишкино – Киенгоп, d = 530 мм, участок 64 – 106 км 18:22:016001:972 Российская Федерация, Удмуртская Республика, Шарканский район, Якшур-Бодьинский район, НПС Киенгоп

5. Сведения об отнесении образуемого земельного участка к определенной категории земель (в том числе в случае, если земельный участок в связи с размещением линейного объекта подлежит отнесению к определенной категории земель в силу закона без необходимости принятия решения о переводе земельного участка из состава земель этой категории в другую) или сведения о необходимости перевода земельного участка из состава земель одной категории в другую

Сведения об отнесении образуемых земельных участков к определенной категории земель и сведения о необходимости перевода земельных участков из состава земель одной категории в другую представлены в таблице 32.

Условные номера образуемых земельных участков	Категория земель образуемых земельных участков	Сведения о необходимости перевода земельного участка	Планируемая категория земель после осуществления перевода
1	2	3	4
:ЗУ1	земли сельскохозяйственного назначения	требуется перевод	земли промышленности, энергетики, транспорта, связи, радиовещания, телевидения, информатики, земли для обеспечения космической деятельности, земли обороны, безопасности и земли иного специального назначения
:ЗУ2	земли сельскохозяйственного назначения	требуется перевод	земли промышленности, энергетики, транспорта, связи, радиовещания, телевидения, информатики, земли для обеспечения космической деятельности, земли обороны, безопасности и земли иного специального назначения
:ЗУ3	земли сельскохозяйственного назначения	требуется перевод	земли промышленности, энергетики, транспорта, связи, радиовещания, телевидения, информатики, земли для обеспечения космической деятельности, земли обороны, безопасности и земли иного специального назначения
:ЗУ4	земли сельскохозяйственного назначения	требуется перевод	земли промышленности, энергетики, транспорта, связи, радиовещания, телевидения, информатики, земли для обеспечения космической деятельности, земли обороны, безопасности и земли иного специального назначения
:ЗУ5	земли сельскохозяйственного назначения	требуется перевод	земли промышленности, энергетики, транспорта, связи, радиовещания, телевидения, информатики, земли для обеспечения космической деятельности, земли обороны, безопасности и земли иного специального назначения

Условные номера образуемых земельных участков	Категория земель образуемых земельных участков	Сведения о необходимости перевода земельного участка	Планируемая категория земель после осуществления перевода
1	2	3	4
:ЗУ6	земли лесного фонда	перевод не требуется	-
:ЗУ7	земли сельскохозяйственного назначения	требуется перевод	земли промышленности, энергетики, транспорта, связи, радиовещания, телевидения, информатики, земли для обеспечения космической деятельности, земли обороны, безопасности и земли иного специального назначения
:ЗУ8	земли сельскохозяйственного назначения	требуется перевод	земли промышленности, энергетики, транспорта, связи, радиовещания, телевидения, информатики, земли для обеспечения космической деятельности, земли обороны, безопасности и земли иного специального назначения
:ЗУ9	земли сельскохозяйственного назначения	требуется перевод	земли промышленности, энергетики, транспорта, связи, радиовещания, телевидения, информатики, земли для обеспечения космической деятельности, земли обороны, безопасности и земли иного специального назначения
:ЗУ10	земли лесного фонда	перевод не требуется	-
:ЗУ11	земли сельскохозяйственного назначения	требуется перевод	земли промышленности, энергетики, транспорта, связи, радиовещания, телевидения, информатики, земли для обеспечения космической деятельности, земли обороны, безопасности и земли иного специального назначения
:ЗУ12	земли сельскохозяйственного назначения	требуется перевод	земли промышленности, энергетики, транспорта, связи, радиовещания, телевидения, информатики, земли для обеспечения космической деятельности, земли обороны, безопасности и земли иного специального назначения

Условные номера образуемых земельных участков	Категория земель образуемых земельных участков	Сведения о необходимости перевода земельного участка	Планируемая категория земель после осуществления перевода
1	2	3	4
:ЗУ13	земли лесного фонда	перевод не требуется	-
:ЗУ14	земли лесного фонда	перевод не требуется	-

6. Перечень координат характерных точек образуемых земельных участков

Перечень координат характерных точек образуемых земельных участков в системе координат – МСК-18 (зона 2), представлен в таблице 33.

Таблица 33

Номер характерной точки	X	Y
1	2	3
:ЗУ1		
:ЗУ1(1)		
1	427738.50	2264012.81
2	427732.55	2264010.04
3	427728.98	2264003.81
4	427727.67	2263994.25
5	427709.62	2263996.96
6	427710.60	2264009.50
7	427706.32	2264016.28
8	427734.61	2264013.79
1	427738.50	2264012.81
:ЗУ1(2)		
9	427693.06	2264005.38
10	427693.06	2264006.38
11	427692.06	2264006.38
12	427692.06	2264005.38
9	427693.06	2264005.38
:ЗУ1(3)		
13	427688.51	2264016.76
14	427688.51	2264017.76
15	427687.51	2264017.76
16	427687.51	2264016.76
13	427688.51	2264016.76
:ЗУ2		
:ЗУ2(1)		
1	427719.39	2264049.29
2	427719.39	2264050.29

Номер характерной точки	X	Y
1	2	3
3	427718.39	2264050.29
4	427718.39	2264049.29
1	427719.39	2264049.29
:3У2(2)		
5	427705.65	2264051.20
6	427705.65	2264052.20
7	427704.65	2264052.20
8	427704.65	2264051.20
5	427705.65	2264051.20
:3У2(3)		
9	427691.23	2264036.47
10	427691.34	2264037.47
11	427690.35	2264037.57
12	427690.24	2264036.58
9	427691.23	2264036.47
:3У3		
:3У3(1)		
1	427814.53	2264810.71
2	427814.53	2264811.71
3	427813.53	2264811.72
4	427813.53	2264810.72
1	427814.53	2264810.71
:3У3(2)		
5	427867.84	2265455.90
6	427867.85	2265456.90
7	427866.85	2265456.90
8	427866.84	2265455.90
5	427867.84	2265455.90
:3У3(3)		
9	427796.07	2265754.85
10	427796.07	2265755.85
11	427795.07	2265755.86
12	427795.07	2265754.86
9	427796.07	2265754.85
:3У3(4)		
13	427793.29	2265768.54
14	427793.29	2265769.54
15	427792.29	2265769.54
16	427792.29	2265768.54
13	427793.29	2265768.54
:3У3(5)		
17	427377.54	2267153.45
18	427377.55	2267154.45
19	427376.55	2267154.45
20	427376.54	2267153.45
17	427377.54	2267153.45
:3У3(6)		

Номер характерной точки	X	Y
1	2	3
21	427210.30	2267823.87
22	427210.30	2267824.87
23	427209.30	2267824.87
24	427209.30	2267823.87
21	427210.30	2267823.87
:3У3(7)		
25	427167.24	2268566.89
26	427167.24	2268567.89
27	427166.24	2268567.89
28	427166.24	2268566.89
25	427167.24	2268566.89
:3У3(8)		
29	427166.97	2268579.89
30	427166.97	2268580.89
31	427165.97	2268580.89
32	427165.97	2268579.89
29	427166.97	2268579.89
:3У3(9)		
33	427169.97	2268588.46
34	427170.17	2268602.91
35	427161.66	2268602.76
36	427162.62	2268588.38
33	427169.97	2268588.46
:3У3(10)		
37	427170.34	2268693.40
38	427172.84	2268697.14
39	427169.93	2268699.09
40	427167.43	2268695.35
37	427170.34	2268693.40
:3У3(11)		
41	427182.31	2268711.32
42	427184.82	2268715.05
43	427181.91	2268717.01
44	427179.40	2268713.27
41	427182.31	2268711.32
:3У3(12)		
45	427168.13	2268909.98
46	427168.40	2268919.47
47	427165.41	2268919.56
48	427165.13	2268910.06
45	427168.13	2268909.98
:3У4		
1	427881.91	2265456.07
2	427881.92	2265457.07
3	427880.92	2265457.08
4	427880.91	2265456.08
1	427881.91	2265456.07

Номер характерной точки	X	Y
1	2	3
:3У5		
:3У5(1)		
1	427267.96	2270213.08
2	427267.96	2270214.08
3	427266.96	2270214.09
4	427266.96	2270213.09
1	427267.96	2270213.08
:3У5(2)		
5	427313.01	2270890.21
6	427313.01	2270891.21
7	427312.01	2270891.21
8	427312.01	2270890.21
5	427313.01	2270890.21
:3У5(3)		
9	427266.54	2271206.03
10	427266.54	2271207.03
11	427265.54	2271207.04
12	427265.54	2271206.04
9	427266.54	2271206.03
:3У5(4)		
13	427239.94	2271206.12
14	427239.94	2271207.12
15	427238.94	2271207.12
16	427238.94	2271206.12
13	427239.94	2271206.12
:3У5(5)		
17	427213.54	2271205.99
18	427213.54	2271206.99
19	427212.54	2271207.00
20	427212.54	2271206.00
17	427213.54	2271205.99
:3У6		
:3У6(1)		
1	427840.07	2264921.93
2	427847.54	2264973.06
3	427835.79	2264958.34
4	427830.79	2264942.20
5	427819.16	2264935.43
6	427814.88	2264910.99
7	427824.24	2264917.91
1	427840.07	2264921.93
:3У6(2)		
8	427858.55	2265037.85
9	427867.79	2265091.49
10	427859.46	2265082.71
11	427855.87	2265063.84
8	427858.55	2265037.85

Номер характерной точки	X	Y
1	2	3
:ЗУ6(3)		
12	427886.06	2265255.42
13	427893.17	2265257.75
14	427893.00	2265252.44
12	427886.06	2265255.42
:ЗУ6(4)		
15	427458.69	2266978.4
16	427461.61	2266988.74
17	427420.63	2267073.80
18	427422.42	2267060.57
19	427449.07	2267008.75
15	427458.69	2266978.40
:ЗУ6(5)		
20	427237.36	2267545.74
21	427233.68	2267569.06
22	427227.68	2267651.16
23	427227.07	2267692.97
20	427237.36	2267545.74
:ЗУ6(6)		
24	427219.16	2267806.72
25	427213.69	2267823.69
26	427206.69	2267968.76
27	427214.88	2267867.19
24	427219.16	2267806.72
:ЗУ6(7)		
28	427179.09	2268785.64
29	427173.65	2268813.19
30	427171.50	2268808.12
31	427175.94	2268785.92
28	427179.09	2268785.64
:ЗУ6(8)		
32	427228.51	2269591.13
33	427231.30	2269675.18
34	427245.07	2269823.92
35	427241.55	2269825.42
36	427237.38	2269837.71
37	427244.78	2269889.53
38	427252.18	2269979.09
39	427260.49	2270067.16
40	427240.56	2270077.13
41	427240.34	2270075.31
42	427235.90	2269988.71
43	427218.28	2269749.06
44	427207.03	2269627.50
45	427203.74	2269583.25
46	427209.56	2269576.70
47	427219.74	2269581.07

Номер характерной точки	X	Y
1	2	3
32	427228.51	2269591.13
:3У6(9)		
48	427111.65	2271912.68
49	427105.10	2271929.10
50	426901.27	2272157.72
51	426899.13	2272148.86
52	426888.38	2272141.84
53	427087.85	2271918.37
54	427101.83	2271883.07
55	427106.77	2271894.81
48	427111.65	2271912.68
:3У6(10)		
56	426867.73	2272194.26
57	426768.19	2272303.47
58	426765.48	2272275.16
59	426864.52	2272167.89
56	426867.73	2272194.26
:3У6(11)		
60	426722.04	2272325.30
61	426735.11	2272341.00
62	426581.87	2272515.84
63	426509.79	2272576.28
64	426468.23	2272622.48
65	426390.91	2272722.21
66	426228.17	2272908.36
67	426100.42	2273041.65
68	426012.42	2273146.16
69	425989.59	2273169.01
70	425997.26	2273175.55
71	425967.12	2273214.63
72	425891.29	2273143.03
73	425881.22	2273150.57
74	425828.70	2273205.12
75	425814.70	2273217.38
76	425819.70	2273220.38
77	425813.33	2273227.05
78	425831.59	2273241.30
79	425892.50	2273286.03
80	425865.42	2273318.72
81	425769.62	2273434.40
82	425554.69	2273667.62
83	425562.20	2273676.46
84	425561.61	2273677.08
85	425515.22	2273731.81
86	425479.75	2273766.97
87	425444.91	2273717.29
88	425432.87	2273702.87

Номер характерной точки	X	Y
1	2	3
89	425424.10	2273704.18
90	425390.82	2273658.36
91	425413.13	2273637.45
92	425432.02	2273628.11
93	425455.05	2273621.20
94	425477.91	2273621.04
95	425493.18	2273624.21
96	425515.40	2273632.73
97	425530.88	2273642.34
98	425541.57	2273652.36
99	425752.01	2273424.15
100	425847.44	2273307.62
101	425851.95	2273302.16
102	425809.79	2273266.71
103	425763.22	2273217.15
104	425816.51	2273157.48
105	425891.17	2273094.89
106	425969.56	2273160.76
107	425997.67	2273132.62
108	426085.53	2273028.27
109	426213.42	2272894.85
110	426375.46	2272709.49
111	426452.87	2272609.65
112	426495.86	2272561.86
113	426567.84	2272501.50
60	426722.04	2272325.30
:3У6(12)		
114	426028.66	2273211.32
115	426047.62	2273227.21
116	426034.64	2273242.81
117	426017.52	2273228.28
118	425975.62	2273274.24
119	425973.74	2273272.53
114	426028.66	2273211.32
:3У6(13)		
120	425510.35	2273798.73
121	425530.61	2273828.13
122	425546.69	2273817.32
123	425562.24	2273794.85
124	425572.38	2273776.62
125	425577.12	2273764.96
126	425580.80	2273750.42
127	425582.06	2273733.77
128	425579.86	2273720.03
120	425510.35	2273798.73
:3У6(14)		
129	425445.20	2273794.45

Номер характерной точки	X	Y
1	2	3
130	425476.50	2273843.82
131	425456.94	2273842.10
132	425437.41	2273836.22
133	425424.93	2273829.12
134	425399.06	2273806.67
135	425390.45	2273794.56
136	425373.22	2273754.92
137	425368.20	2273720.77
138	425400.90	2273710.21
139	425459.12	2273783.69
129	425445.20	2273794.45
:3У6(15)		
140	425525.24	2274036.40
141	425541.73	2274033.82
142	425556.53	2274034.11
143	425556.58	2273992.24
144	425530.10	2273994.01
145	425526.51	2274020.19
140	425525.24	2274036.40
:3У6(16)		
146	424981.97	2273641.33
147	424891.66	2273636.64
148	424830.75	2273635.45
149	424843.07	2273634.66
150	424907.82	2273635.91
146	424981.97	2273641.33
:3У6(17)		
151	424563.78	2273631.73
152	424520.53	2273632.05
153	424424.38	2273632.68
154	424436.24	2273629.23
155	424521.93	2273628.18
151	424563.78	2273631.73
:3У6(18)		
156	424983.48	2273667.89
157	424872.68	2273664.84
158	424731.92	2273660.27
159	424684.27	2273659.00
160	424768.34	2273659.79
161	424815.83	2273660.48
162	424897.79	2273661.59
156	424983.48	2273667.89
:3У6(19)		
163	424654.27	2273658.60
164	424474.21	2273665.69
165	424419.27	2273667.61
166	424417.99	2273675.07

Номер характерной точки	X	Y
1	2	3
167	424402.00	2273684.96
168	424398.42	2273700.06
169	424384.65	2273699.42
170	424388.92	2273674.39
171	424421.57	2273657.33
172	424519.01	2273657.03
163	424654.27	2273658.60
:3У6(20)		
173	424374.28	2273760.27
174	424378.44	2273760.54
175	424377.60	2273772.15
176	424387.97	2273772.15
177	424380.74	2273796.68
178	424381.85	2273777.56
179	424371.53	2273776.22
173	424374.28	2273760.27
:3У6(21)		
180	424386.74	2273869.45
181	424386.01	2273872.4
182	424367.63	2273861.42
183	424352.19	2273879.39
184	424337.50	2273867.45
185	424330.98	2273840.58
186	424330.62	2273835.69
187	424342.39	2273722.64
188	424334.29	2273688.12
189	424278.50	2273703.32
190	424088.82	2273813.55
191	424048.95	2273831.61
192	424024.62	2273840.13
193	423990.23	2273848.42
194	423961.46	2273852.70
195	423820.13	2273861.64
196	423791.16	2273863.57
197	423689.79	2273855.07
198	423462.74	2273835.22
199	423350.76	2273827.42
200	423197.70	2273819.37
201	423193.47	2273803.08
202	423037.71	2273785.12
203	422911.82	2273770.49
204	422901.04	2273868.96
205	422901.70	2273893.64
206	422906.33	2273923.46
207	422916.30	2273962.53
208	422917.01	2273968.03
209	422894.23	2273956.99

Номер характерной точки	X	Y
1	2	3
210	422886.71	2273927.48
211	422881.74	2273895.44
212	422881.01	2273868.14
213	422894.13	2273748.23
214	423040.37	2273765.30
215	423123.11	2273774.74
216	423209.38	2273784.78
217	423212.19	2273795.58
218	423396.43	2273806.32
219	423445.62	2273809.35
220	423758.61	2273841.79
221	423797.45	2273843.11
222	423908.45	2273834.74
223	423954.18	2273832.85
224	424002.61	2273825.07
225	424058.73	2273806.19
226	424270.26	2273684.86
227	424348.43	2273663.97
228	424361.42	2273666.01
229	424363.52	2273650.33
230	424378.44	2273645.99
231	424349.08	2273818.83
232	424351.96	2273818.96
233	424361.19	2273846.35
234	424372.78	2273863.86
180	424386.74	2273869.45
:3У6(22)		
235	423214.55	2274534.78
236	423220.05	2274537.51
237	423211.76	2274551.75
238	423196.28	2274554.97
239	423181.07	2274548.77
235	423214.55	2274534.78
:3У6(23)		
240	422867.28	2274744.47
241	422863.46	2274746.02
242	422834.16	2274748.61
243	422799.18	2274783.07
244	422775.91	2274789.02
245	422761.04	2274799.04
246	422736.38	2274758.49
247	422744.10	2274753.88
248	422740.70	2274748.35
249	422728.27	2274747.53
250	422719.73	2274757.58
251	422754.81	2274791.85
252	422767.21	2274819.76

Номер характерной точки	X	Y
1	2	3
253	422770.37	2274844.34
254	422775.61	2274852.84
255	422790.49	2274842.78
256	422772.32	2274815.77
257	422784.34	2274807.51
258	422809.33	2274801.11
240	422867.28	2274744.47
:3У6(24)		
259	422814.77	2274889.03
260	422819.56	2274884.94
261	422865.22	2274867.79
262	422872.26	2274886.51
263	422865.22	2274889.17
264	422853.76	2274904.24
265	422838.79	2274904.18
266	422824.25	2274900.60
267	422817.58	2274896.25
259	422814.77	2274889.03
:3У6(25)		
268	422931.00	2275562.41
269	422929.90	2275519.79
270	422928.96	2275499.64
271	422915.09	2275314.92
272	422914.02	2275316.02
273	422900.58	2275318.09
274	422895.01	2275313.79
275	422901.69	2275412.71
276	422909.91	2275520.30
277	422911.30	2275576.33
268	422931.00	2275562.41
:3У6(26)		
278	422896.54	2275178.12
279	422907.93	2275192.30
280	422891.05	2275253.63
281	422885.00	2275201.57
282	422869.87	2275169.13
283	422868.50	2275158.32
284	422894.38	2275175.41
278	422896.54	2275178.12
:3У6(27)		
285	422731.66	2274909.16
286	422724.43	2274893.16
287	422668.73	2274761.88
288	422627.30	2274763.80
289	422618.33	2274772.10
290	422606.23	2274790.56
291	422596.79	2274814.97

Номер характерной точки	X	Y
1	2	3
292	422594.15	2274836.67
293	422596.54	2274859.95
294	422601.62	2274875.46
295	422606.65	2274886.61
296	422635.43	2274927.98
297	422660.00	2274949.84
298	422680.43	2274957.08
285	422731.66	2274909.16
:3У6(28)		
299	422386.00	2274691.75
300	422365.04	2274700.87
301	422361.94	2274691.56
302	422355.79	2274691.10
303	422364.23	2274685.02
299	422386.00	2274691.75
:3У6(29)		
304	422348.19	2274690.60
305	422307.96	2274687.64
306	422094.86	2274607.97
307	421989.65	2274563.92
308	421937.00	2274545.31
309	421739.45	2274465.20
310	421275.93	2274277.70
311	421183.23	2274240.20
312	422152.08	2274615.01
304	422348.19	2274690.60
:3У6(30)		
313	421098.47	2274088.84
314	421090.70	2274112.70
315	421084.46	2274131.96
316	421082.48	2274137.92
317	421033.66	2274120.14
318	421040.73	2274046.16
319	421046.95	2274039.44
313	421098.47	2274088.84
:3У6(31)		
320	420437.25	2273763.39
321	420425.60	2273782.89
322	420832.49	2274055.13
323	421002.49	2274170.20
324	421023.20	2274186.62
325	421034.41	2274186.31
326	421096.11	2274206.37
327	421050.61	2274188.57
328	420466.98	2273777.02
320	420437.25	2273763.39
:3У7		

Номер характерной точки	X	Y
1	2	3
1	422904.34	2273977.68
2	422904.44	2273989.49
3	422905.12	2273992.09
4	422914.80	2273993.27
5	422914.02	2273977.17
1	422904.34	2273977.68
:3У8		
1	422912.14	2274463.82
2	422912.08	2274470.62
3	422903.28	2274470.54
4	422903.34	2274463.73
1	422912.14	2274463.82
:3У9		
:3У9(1)		
1	424081.57	2274382.57
2	424078.55	2274387.16
3	424073.95	2274384.13
4	424076.98	2274379.54
1	424081.57	2274382.57
:3У9(2)		
5	422771.88	2274931.55
6	422771.89	2274932.55
7	422770.89	2274932.56
8	422770.88	2274931.56
5	422771.88	2274931.55
:3У9(3)		
9	422795.09	2274931.74
10	422800.11	2274939.80
11	422804.36	2274937.16
12	422799.34	2274929.09
9	422795.09	2274931.74
:3У9(4)		
13	422904.81	2275313.83
14	422905.04	2275317.40
15	422901.56	2275317.94
16	422901.31	2275314.06
13	422904.81	2275313.83
:3У9(5)		
17	422918.43	2275656.81
18	422914.80	2275659.48
19	422917.76	2275663.50
20	422921.39	2275660.84
17	422918.43	2275656.81
:3У9(6)		
21	423038.95	2276103.23
22	423038.95	2276104.24
23	423037.95	2276104.24

Номер характерной точки	X	Y
1	2	3
24	423037.95	2276103.23
21	423038.95	2276103.23
:3У9(7)		
25	423038.55	2276104.69
26	423038.55	2276105.70
27	423037.56	2276105.70
28	423037.56	2276104.69
25	423038.55	2276104.69
:3У9(8)		
29	423092.94	2276282.64
30	423093.24	2276283.61
31	423087.99	2276285.33
32	423087.68	2276284.37
29	423092.94	2276282.64
:3У10		
:3У10(1)		
1	426915.40	2272192.96
2	426919.97	2272202.38
3	426971.18	2272145.90
4	427045.99	2272063.57
5	427126.06	2271979.20
6	427130.2	2271980.68
7	427125.59	2271963.83
8	427114.44	2271972.93
9	427009.97	2272087.07
1	426915.40	2272192.96
:3У10(2)		
10	426868.10	2272256.38
11	426788.98	2272340.23
12	426785.87	2272336.56
13	426866.66	2272248.93
10	426868.10	2272256.38
:3У10(3)		
14	426771.07	2272357.28
15	426772.05	2272358.06
16	426742.75	2272394.04
17	426624.65	2272525.67
18	426624.82	2272519.62
14	426771.07	2272357.28
:3У10(4)		
15	424352.19	2273879.39
16	424323.42	2273913.20
17	424316.09	2273921.61
18	424312.88	2273920.22
19	424151.66	2274090.20
20	423968.57	2274302.83
21	423941.69	2274346.25

Номер характерной точки	X	Y
1	2	3
22	423935.42	2274346.63
23	423928.25	2274336.94
24	423925.37	2274329.04
25	423936.16	2274323.30
26	423957.59	2274302.47
27	424263.48	2273943.70
28	424301.72	2273907.66
29	424337.50	2273867.45
15	424352.19	2273879.39
:3У10(5)		
30	424009.11	2274377.07
31	424000.97	2274387.47
32	423996.75	2274386.51
33	423997.54	2274378.04
34	424000.16	2274375.01
35	424004.17	2274375.72
36	424009.02	2274377.09
30	424009.11	2274377.07
:3У10(6)		
37	423817.91	2274370.18
38	423819.83	2274373.27
39	423827.55	2274388.44
40	423594.03	2274446.18
41	423593.43	2274435.25
42	423604.73	2274428.06
43	423603.67	2274423.24
37	423817.91	2274370.18
:3У10(7)		
44	422840.72	2274910.17
45	422845.33	2274933.07
46	422851.69	2274948.32
47	422860.14	2274948.30
44	422840.72	2274910.17
:3У10(8)		
48	422821.37	2274905.90
49	422837.96	2274948.43
50	422845.21	2274948.37
51	422839.57	2274934.83
52	422834.47	2274909.32
53	422821.83	2274906.17
48	422821.37	2274905.90
:3У10(9)		
54	422943.77	2275099.25
55	422951.24	2275120.62
56	422954.64	2275121.69
57	422948.21	2275107.53
54	422943.77	2275099.25

Номер характерной точки	X	Y
1	2	3
:3У10(10)		
58	422985.77	2275559.18
59	422987.29	2275589.58
60	422969.85	2275584.83
61	422967.78	2275568.28
58	422943.77	2275099.25
:3У10(11)		
62	422437.34	2274645.59
63	422410.63	2274638.29
64	422409.36	2274648.77
65	422408.82	2274658.54
66	422438.77	2274666.72
67	422435.34	2274661.58
62	422437.34	2274645.59
:3У10(12)		
68	422401.15	2274635.60
69	422402.95	2274641.60
70	422400.92	2274656.19
71	422312.66	2274631.48
72	422129.16	2274556.73
73	422132.81	2274535.68
74	422319.21	2274612.55
68	422401.15	2274635.60
:3У10(13)		
75	421090.67	2274112.74
76	421084.46	2274131.96
77	421120.66	2274151.94
78	421494.19	2274287.79
79	421496.16	2274280.87
80	421148.47	2274144.32
81	421090.70	2274112.70
75	421090.67	2274112.74
:3У10(14)		
82	420590.48	2273793.20
83	420600.33	2273780.06
84	420602.02	2273781.19
85	420605.78	2273786.43
86	420601.75	2273792.56
87	420604.24	2273794.25
88	420608.39	2273788.45
89	420616.29	2273794.71
90	420607.81	2273805.61
82	420590.48	2273793.20
:3У10(15)		
91	420461.15	2273701.46
92	420465.92	2273694.69
93	420594.00	2273778.57

Номер характерной точки	X	Y
1	2	3
94	420585.39	2273789.70
91	420461.15	2273701.46
:3У10(16)		
95	426358.61	2272825.21
96	426354.41	2272823.48
97	426265.74	2272919.36
98	426171.42	2273019.86
99	426114.24	2273080.72
100	426068.40	2273131.00
101	426071.95	2273134.13
102	426090.30	2273113.04
103	426194.13	2273004.75
104	426256.77	2272939.41
95	426358.61	2272825.21
:3У11		
:3У11(1)		
1	423084.45	2276000.59
2	423084.46	2276001.59
3	423083.46	2276001.60
4	423083.45	2276000.60
1	423084.45	2276000.59
:3У11(2)		
5	423132.88	2276092.27
6	423132.89	2276093.27
7	423131.89	2276093.27
8	423131.88	2276092.27
5	423132.88	2276092.27
:3У11(3)		
9	423136.48	2276117.08
10	423136.49	2276118.08
11	423135.49	2276118.09
12	423135.48	2276117.09
9	423136.48	2276117.08
:3У11(4)		
13	423157.46	2276165.70
14	423157.55	2276177.57
15	423171.56	2276177.96
16	423171.55	2276201.47
17	423183.82	2276231.49
18	423211.13	2276297.01
19	423212.30	2276305.32
20	423210.64	2276313.02
21	423206.88	2276319.10
22	423205.93	2276321.91
23	423206.18	2276328.60
24	423208.64	2276333.06
25	423212.54	2276336.17

Номер характерной точки	X	Y
1	2	3
26	423212.51	2276336.19
27	423210.72	2276338.73
28	423181.44	2276317.34
29	423183.04	2276315.00
30	423187.55	2276317.18
31	423194.00	2276317.48
32	423201.13	2276312.36
33	423203.68	2276301.98
34	423185.59	2276257.78
35	423174.50	2276261.70
36	423173.06	2276257.80
37	423167.20	2276259.35
38	423166.79	2276258.10
39	423172.48	2276256.14
40	423171.11	2276252.40
41	423181.70	2276248.71
42	423166.35	2276211.23
43	423162.64	2276206.63
44	423151.58	2276204.31
45	423151.58	2276188.23
46	423142.41	2276188.18
47	423142.34	2276177.64
48	423137.08	2276177.57
49	423136.99	2276165.68
13	423157.46	2276165.70
:3У11(5)		
50	423129.50	2276270.60
51	423129.83	2276271.54
52	423128.88	2276271.87
53	423128.56	2276270.92
50	423129.50	2276270.60
:3У12		
:3У12(1)		
1	422762.18	2274812.76
2	422762.21	2274813.76
3	422761.21	2274813.80
4	422761.18	2274812.80
1	422762.18	2274812.76
:3У12(2)		
5	422759.14	2274814.84
6	422759.17	2274815.84
7	422758.17	2274815.87
8	422758.14	2274814.88
5	422759.14	2274814.84
:3У12(3)		
9	422757.09	2274816.31
10	422757.13	2274817.31

Номер характерной точки	X	Y
1	2	3
11	422756.13	2274817.34
12	422756.09	2274816.34
9	422757.09	2274816.31
:3У12(4)		
13	422733.11	2274832.68
14	422733.14	2274833.68
15	422732.14	2274833.71
16	422732.11	2274832.71
13	422733.11	2274832.68
:3У12(5)		
17	422730.94	2274834.11
18	422730.97	2274835.11
19	422729.97	2274835.15
20	422729.94	2274834.15
17	422730.94	2274834.11
:3У12(6)		
21	422344.61	2274690.59
22	422344.64	2274691.59
23	422343.64	2274691.62
24	422343.61	2274690.62
21	422344.61	2274690.59
:3У12(7)		
23	421829.65	2274422.86
24	421829.68	2274423.86
25	421828.69	2274423.89
26	421828.65	2274422.89
23	421829.65	2274422.86
:3У12(8)		
27	420455.97	2273723.63
28	420456.00	2273724.63
29	420455.00	2273724.66
30	420454.97	2273723.66
27	420455.97	2273723.63
:3У13		
:3У13(1)		
1	425973.74	2273272.53
2	426028.66	2273211.32
3	426019.35	2273204.07
4	426023.64	2273198.53
5	426022.90	2273197.89
6	425995.71	2273234.72
7	425968.98	2273268.85
1	425973.74	2273272.53
:3У13(2)		
8	425188.46	2273720.80
9	425193.38	2273714.05
10	425177.07	2273710.55

Номер характерной точки	X	Y
1	2	3
11	425120.23	2273694.56
12	425050.13	2273674.42
13	425019.35	2273670.58
14	424983.48	2273667.89
15	424872.68	2273664.84
16	424731.92	2273660.27
17	424684.27	2273659.00
18	424654.27	2273658.60
19	424419.27	2273667.61
20	424417.99	2273675.07
21	424422.81	2273672.17
22	424443.10	2273669.77
23	424734.17	2273681.51
24	424860.44	2273675.20
25	424965.80	2273675.88
26	425030.78	2273682.78
27	425063.93	2273687.94
28	425077.81	2273688.97
29	425076.95	2273699.83
8	425188.46	2273720.80
:3У13(3)		
30	424386.00	2273872.40
31	424386.73	2273869.51
32	424372.78	2273863.86
30	424386.00	2273872.40
:3У13(4)		
33	422882.84	2275167.72
34	422889.09	2275161.79
35	422875.41	2275052.98
36	422867.77	2275036.41
37	422845.60	2275036.16
38	422855.95	2275058.53
39	422868.50	2275158.32
33	422882.84	2275167.72
:3У13(5)		
40	422319.25	2274635.73
41	422320.04	2274633.56
42	422312.66	2274631.48
43	422301.21	2274626.82
44	422300.50	2274628.77
40	422319.25	2274635.73
:3У14		
:3У14(1)		
1	2275669.54	422928.65
2	2275674.87	422942.89
3	2275680.05	422944.96

Номер характерной точки	X	Y
1	2	3
4	2275719.48	422946.61
5	2275719.76	422940.02
6	2275941.12	422947.66
7	2275986.72	422911.06
8	2275997.62	422923.17
9	2275989.05	422949.32
10	2276038.38	422951.21
11	2276038.77	422948.42
12	2276007.35	422938.26
13	2276047.75	422838.70
14	2276021.56	422838.09
15	2275979.83	422861.40
16	2275979.41	422891.06
17	2275935.55	422926.19
18	2275750.41	422916.83
19	2275718.76	422917.83
20	2275681.78	422923.44
21	2275671.54	422915.89
22	2275671.37	422924.60
1	2275669.54	422928.65
:3У14(2)		
23	2275983.34	422966.44
24	2276008.03	422972.00
25	2276013.58	422956.20
26	2275987.03	422955.26
23	2275983.34	422966.44
:3У14(3)		
27	2275977.21	422985.11
28	2276087.80	423017.65
29	2276093.70	423012.74
30	2276048.85	422992.17
31	2276017.84	422986.79
32	2275979.91	422976.94
27	2275977.21	422985.11
:3У14(4)		
33	2276276.93	423076.03
34	2276298.19	423083.65
35	2276299.87	423079.14
36	2276278.74	423070.50
33	2276276.93	423076.03

7. Сведения о границах территории, применительно к которой осуществляется подготовка проекта межевания, содержащие перечень координат характерных точек таких границ в системе координат, используемой для ведения Единого государственного реестра недвижимости

Перечень координат характерных точек границ территории, применительно к которой осуществляется подготовка проекта межевания, в системе координат, используемой для ведения Единого государственного реестра недвижимости – МСК-18 (зона 2), представлен в таблице 34.

Таблица 34

Номер характерной точки	X	Y
1	2	3
Контур 1		
1	422790.49	2274842.78
2	422773.85	2274853.88
3	422755.90	2274826.94
4	422721.24	2274850.62
5	422734.06	2274872.55
6	422780.04	2274923.80
7	422815.13	2274908.68
8	422799.65	2274887.75
9	422815.75	2274875.89
10	422821.89	2274884.09
11	422865.22	2274867.79
12	422872.26	2274886.51
13	422865.22	2274889.17
14	422843.32	2274918.04
15	422906.82	2275031.14
16	422943.77	2275099.25
17	422948.21	2275107.53
18	422959.35	2275131.99
19	422965.72	2275174.06
20	422971.33	2275321.30
21	422975.82	2275414.69
22	422985.77	2275559.18
23	422992.29	2275715.41
24	422995.74	2275774.29
25	422996.27	2275906.97
26	422996.78	2275917.66
27	423002.44	2275971.41
28	423027.03	2275963.38
29	423135.19	2276017.29
30	423138.18	2276069.91
31	423166.97	2276072.54
32	423202.50	2276090.42
33	423223.49	2276111.98

Номер характерной точки	X	Y
1	2	3
34	423241.91	2276146.99
35	423247.43	2276172.16
36	423245.68	2276210.16
37	423232.55	2276237.95
38	423214.47	2276259.76
39	423201.46	2276268.95
40	423215.06	2276304.53
41	423208.03	2276323.99
42	423212.56	2276336.12
43	423210.72	2276338.73
44	423181.44	2276317.34
45	423183.04	2276315.00
46	423193.33	2276315.52
47	423202.05	2276302.87
48	423184.01	2276264.24
49	423079.48	2276299.62
50	423070.50	2276278.74
51	423172.06	2276246.20
52	423146.02	2276201.16
53	423096.39	2276201.16
54	423086.90	2276193.17
55	423069.25	2276124.48
56	423030.65	2276114.06
57	423023.33	2276116.94
58	423023.89	2276120.37
59	423005.84	2276123.70
60	422993.24	2276122.40
61	422984.81	2276098.13
62	423000.39	2276096.73
63	422992.17	2276048.85
64	422986.79	2276017.84
65	422983.19	2276004.03
66	422885.35	2276036.93
67	422868.46	2276040.73
68	422858.78	2276046.13
69	422838.79	2276046.68
70	422838.09	2276021.56
71	422854.73	2275983.23
72	422891.06	2275979.41
73	422926.19	2275935.55
74	422917.22	2275765.37
75	422917.22	2275728.65
76	422923.44	2275681.78
77	422908.89	2275661.99
78	422911.30	2275576.33
79	422909.91	2275520.30
80	422888.45	2275227.09

Номер характерной точки	X	Y
1	2	3
81	422884.92	2275199.26
82	422869.87	2275169.13
83	422855.95	2275058.53
84	422817.34	2274978.95
85	422781.42	2274955.27
86	422757.45	2274928.48
87	422737.25	2274908.20
88	422684.18	2274956.29
89	422674.28	2274955.02
90	422656.14	2274946.37
91	422635.43	2274927.98
92	422602.68	2274881.41
93	422594.05	2274841.43
94	422601.09	2274802.49
95	422610.94	2274782.23
96	422623.50	2274763.93
97	422487.70	2274745.23
98	422321.61	2274692.25
99	422102.67	2274610.75
100	421981.82	2274561.15
101	421801.65	2274490.37
102	421368.64	2274315.20
103	421096.11	2274206.37
104	421055.76	2274195.51
105	421034.41	2274186.31
106	421023.20	2274186.62
107	421002.49	2274170.20
108	420832.49	2274055.13
109	420583.13	2273888.04
110	420411.57	2273774.21
111	420465.98	2273694.60
112	420616.88	2273793.56
113	420605.06	2273809.62
114	420471.34	2273722.15
115	420441.81	2273765.53
116	420466.98	2273777.02
117	420759.20	2273984.41
118	420781.25	2273998.58
119	420881.80	2274062.97
120	420924.35	2274095.85
121	420970.83	2274127.02
122	421014.02	2274153.81
123	421029.92	2274166.43
124	421038.27	2274166.20
125	421050.50	2274171.47
126	421063.65	2274130.41
127	421033.66	2274120.14

Номер характерной точки	X	Y
1	2	3
128	421039.43	2274059.85
129	421033.36	2274054.10
130	421006.46	2274041.48
131	421009.98	2274038.71
132	421036.21	2274051.02
133	421046.95	2274039.44
134	421089.64	2274079.01
135	421098.47	2274088.84
136	421090.67	2274112.74
137	421148.47	2274144.32
138	421466.90	2274268.77
139	421503.93	2274284.04
140	421586.80	2274317.57
141	421651.21	2274343.42
142	421751.69	2274383.43
143	421744.44	2274402.07
144	421266.78	2274214.35
145	421139.76	2274162.35
146	421120.35	2274151.73
147	421084.46	2274131.96
148	421069.28	2274178.43
149	421112.54	2274190.03
150	421190.73	2274221.66
151	421283.43	2274259.16
152	421376.14	2274296.66
153	421654.24	2274409.16
154	421797.65	2274467.17
155	421819.88	2274414.02
156	421827.50	2274414.21
157	421842.05	2274419.70
158	421910.88	2274445.37
159	422181.82	2274556.55
160	422319.21	2274612.55
161	422459.43	2274651.67
162	422509.17	2274661.28
163	422575.89	2274680.10
164	422639.97	2274700.59
165	422697.09	2274721.89
166	422722.17	2274739.96
167	422739.23	2274745.75
168	422744.19	2274754.25
169	422736.38	2274758.49
170	422761.04	2274799.04
171	422775.91	2274789.02
172	422799.18	2274783.07
173	422894.19	2274690.18
174	422834.40	2274585.80

Номер характерной точки.	X	Y
1	2	3
175	422864.43	2274503.16
176	422894.40	2274470.32
177	422896.42	2273965.48
178	422886.71	2273927.48
179	422881.74	2273895.44
180	422881.01	2273868.14
181	422894.13	2273748.23
182	423209.38	2273784.78
183	423212.19	2273795.58
184	423342.77	2273802.63
185	423396.43	2273806.32
186	423447.82	2273809.49
187	423737.11	2273839.58
188	423758.61	2273841.79
189	423797.45	2273843.11
190	423829.66	2273840.53
191	423843.29	2273839.43
192	423908.45	2273834.74
193	423954.16	2273832.85
194	424002.61	2273825.07
195	424056.97	2273806.60
196	424180.10	2273736.78
197	424270.55	2273684.82
198	424298.83	2273676.37
199	424348.43	2273663.97
200	424361.42	2273666.01
201	424363.52	2273650.33
202	424392.90	2273640.72
203	424436.24	2273629.23
204	424521.96	2273628.00
205	424668.36	2273640.70
206	424698.98	2273641.93
207	424735.07	2273642.06
208	424843.07	2273634.66
209	424907.82	2273635.91
210	424944.25	2273638.10
211	425034.47	2273645.31
212	425078.42	2273651.45
213	425076.69	2273668.83
214	425099.35	2273670.51
215	425098.81	2273678.31
216	425188.75	2273686.45
217	425194.68	2273678.32
218	425357.94	2273693.41
219	425392.47	2273698.73
220	425416.18	2273693.27
221	425390.82	2273658.36

Номер характерной точки	X	Y
1	2	3
222	425407.33	2273641.66
223	425427.61	2273629.72
224	425455.05	2273621.20
225	425477.91	2273621.04
226	425502.44	2273626.84
227	425530.88	2273642.34
228	425541.57	2273652.36
229	425754.50	2273421.29
230	425851.95	2273302.16
231	425812.62	2273269.68
232	425763.22	2273217.15
233	425816.51	2273157.48
234	425891.17	2273094.89
235	425969.56	2273160.76
236	426085.53	2273028.27
237	426213.42	2272894.85
238	426375.39	2272709.80
239	426452.87	2272609.65
240	426495.86	2272561.86
241	426567.84	2272501.50
242	426722.04	2272325.30
243	426794.87	2272242.39
244	426871.79	2272160.75
245	427087.85	2271918.37
246	427131.08	2271810.18
247	427166.62	2271523.35
248	427190.62	2271304.02
249	427193.86	2271218.61
250	427158.01	2271218.61
251	427158.01	2271194.46
252	427264.52	2271194.64
253	427289.51	2270949.35
254	427290.97	2270918.60
255	427302.02	2270901.76
256	427291.54	2270880.31
257	427285.52	2270733.34
258	427261.64	2270337.77
259	427243.84	2270075.48
260	427240.48	2270077.18
261	427235.90	2269988.71
262	427234.07	2269964.04
263	427217.02	2269806.08
264	427207.30	2269737.79
265	427203.85	2269581.71
266	427205.78	2269425.77
267	427197.62	2269303.05
268	427170.95	2269104.59

Номер характерной точки	X	Y
1	2	3
269	427161.92	2269018.88
270	427153.01	2268931.54
271	427150.47	2268879.82
272	427138.70	2268863.20
273	427135.88	2268798.97
274	427137.34	2268776.92
275	427134.56	2268720.04
276	427139.06	2268681.95
277	427149.52	2268640.17
278	427149.72	2268586.03
279	427152.24	2268528.53
280	427155.65	2268457.58
281	427160.37	2268369.68
282	427163.96	2268288.50
283	427172.63	2268157.08
284	427179.28	2268058.35
285	427185.86	2267961.81
286	427196.86	2267811.45
287	427207.71	2267650.04
288	427213.87	2267544.74
289	427217.67	2267507.73
290	427228.98	2267458.77
291	427245.37	2267414.20
292	427286.08	2267323.23
293	427382.96	2267103.99
294	427422.00	2267015.75
295	427499.27	2266867.12
296	427527.02	2266814.08
297	427566.85	2266722.36
298	427622.12	2266510.53
299	427637.86	2266439.80
300	427655.21	2266371.63
301	427662.59	2266326.14
302	427696.07	2266163.02
303	427727.98	2266001.46
304	427774.48	2265780.88
305	427849.73	2265454.14
306	427864.06	2265343.55
307	427864.64	2265309.18
308	427860.55	2265274.49
309	427852.79	2265136.06
310	427843.09	2265095.48
311	427834.20	2265023.29
312	427819.65	2264938.07
313	427764.63	2264539.33
314	427691.72	2264063.85
315	427682.53	2264065.20

Номер характерной точки	X	Y
1	2	3
316	427678.94	2264024.65
317	427663.94	2264026.80
318	427671.95	2264017.00
319	427676.40	2264002.46
320	427670.59	2263966.82
321	427710.85	2263978.25
322	427745.18	2264002.72
323	427747.37	2264014.78
324	427706.05	2264021.37
325	427708.72	2264041.27
326	427731.44	2264037.94
327	427736.01	2264074.12
328	427767.51	2264400.41
329	427821.48	2264805.81
330	427847.54	2264973.06
331	427891.60	2265231.19
332	427896.17	2265308.36
333	427894.21	2265468.82
334	427869.24	2265468.42
335	427830.48	2265625.32
336	427800.57	2265770.68
337	427676.13	2266375.51
338	427650.92	2266489.14
339	427720.11	2266496.63
340	427783.14	2266510.32
341	427781.23	2266519.12
342	427722.94	2266506.46
343	427719.18	2266524.51
344	427710.32	2266522.85
345	427708.67	2266504.45
346	427648.51	2266497.94
347	427643.47	2266513.67
348	427642.44	2266517.45
349	427619.35	2266619.45
350	427590.32	2266718.32
351	427581.95	2266741.15
352	427542.88	2266829.49
353	427461.61	2266988.74
354	427420.63	2267073.80
355	427375.10	2267178.42
356	427368.80	2267189.49
357	427344.11	2267249.43
358	427288.16	2267372.75
359	427276.30	2267391.99
360	427248.18	2267464.49
361	427240.51	2267499.75
362	427227.07	2267692.97

Номер характерной точки	X	Y
1	2	3
363	427227.02	2267709.71
364	427221.84	2267798.52
365	427219.16	2267806.72
366	427206.63	2267969.70
367	427186.70	2268342.13
368	427177.46	2268450.79
369	427172.26	2268686.20
370	427189.54	2268714.55
371	427179.09	2268785.64
372	427172.35	2268820.22
373	427174.69	2268911.75
374	427179.40	2268954.17
375	427188.13	2269058.45
376	427219.73	2269310.14
377	427229.21	2269426.38
378	427229.46	2269476.67
379	427228.51	2269591.13
380	427230.76	2269667.42
381	427258.20	2269962.13
382	427277.03	2270236.58
383	427312.12	2270825.59
384	427314.16	2270845.68
385	427321.82	2270898.91
386	427313.37	2270918.60
387	427313.42	2270929.91
388	427308.57	2270952.69
389	427306.31	2270952.77
390	427306.37	2271001.41
391	427304.78	2271026.57
392	427304.64	2271214.55
393	427282.53	2271214.65
394	427249.44	2271528.76
395	427237.23	2271620.13
396	427202.77	2271820.73
397	427187.37	2271920.31
398	427130.20	2271980.68
399	427126.06	2271979.20
400	426833.69	2272292.33
401	426611.38	2272540.42
402	426498.64	2272673.02
403	426389.70	2272790.30
404	426257.00	2272939.20
405	426196.67	2273002.39
406	426131.76	2273069.58
407	426090.30	2273113.04
408	426020.60	2273195.89
409	426023.64	2273198.53

Номер характерной точки	X	Y
1	2	3
410	426019.36	2273204.08
411	426047.62	2273227.21
412	426034.64	2273242.81
413	426017.52	2273228.28
414	425975.62	2273274.24
415	425900.03	2273353.75
416	425578.84	2273713.59
417	425582.06	2273733.77
418	425580.80	2273750.42
419	425577.12	2273764.96
420	425567.48	2273787.16
421	425546.69	2273817.32
422	425526.47	2273830.91
423	425510.23	2273804.53
424	425472.18	2273783.06
425	425459.12	2273783.69
426	425445.20	2273794.45
427	425476.50	2273843.82
428	425456.94	2273842.10
429	425437.41	2273836.22
430	425409.04	2273818.43
431	425390.45	2273794.56
432	425373.22	2273754.92
433	425368.93	2273715.25
434	425203.99	2273699.49
435	425188.46	2273720.80
436	425076.95	2273699.83
437	425077.81	2273688.97
438	424965.80	2273675.88
439	424860.44	2273675.20
440	424734.17	2273681.51
441	424443.10	2273669.77
442	424422.81	2273672.17
443	424402.00	2273684.96
444	424398.42	2273700.06
445	424377.07	2273699.09
446	424369.56	2273759.80
447	424378.44	2273760.54
448	424377.60	2273772.15
449	424387.97	2273772.15
450	424375.41	2273815.22
451	424358.11	2273813.71
452	424356.53	2273834.02
453	424364.34	2273850.38
454	424387.08	2273866.62
455	424416.35	2273857.49
456	424423.58	2273865.91

Номер характерной точки	X	Y
1	2	3
457	424386.36	2273872.59
458	424367.63	2273861.42
459	424316.09	2273921.61
460	424277.93	2273957.57
461	424115.17	2274147.13
462	424039.18	2274238.33
463	423958.05	2274330.06
464	423982.92	2274355.59
465	423993.21	2274364.71
466	424013.62	2274371.35
467	424037.65	2274346.66
468	424088.82	2274379.86
469	424077.82	2274396.56
470	424023.02	2274393.20
471	423983.59	2274382.91
472	423975.88	2274376.06
473	423962.24	2274386.45
474	423960.21	2274379.37
475	423964.19	2274375.20
476	423951.22	2274352.05
477	423943.31	2274343.73
478	423941.69	2274346.25
479	423935.42	2274346.63
480	423907.70	2274361.55
481	423827.55	2274388.44
482	423594.03	2274446.18
483	423559.99	2274456.78
484	423507.31	2274469.85
485	423414.87	2274492.92
486	423335.76	2274512.58
487	423258.86	2274537.92
488	423205.88	2274560.17
489	423092.18	2274607.78
490	423027.33	2274650.30
491	423006.21	2274660.72
492	422992.40	2274665.79
1	422790.49	2274842.78
493	422927.21	2274475.72
494	422930.65	2274481.28
495	422948.77	2274510.53
496	422979.15	2274559.67
497	423026.91	2274624.12
498	423040.11	2274616.83
499	423082.75	2274590.05
500	423163.04	2274553.18
501	423181.07	2274548.77

Номер характерной точки	X	Y
1	2	3
502	423241.61	2274523.33
503	423278.08	2274509.63
504	423330.41	2274493.30
505	423410.68	2274473.33
506	423554.48	2274437.54
507	423658.91	2274409.10
508	423817.91	2274370.18
509	423899.56	2274343.22
510	423936.16	2274323.30
511	423957.59	2274302.47
512	424101.32	2274135.92
513	424263.48	2273943.70
514	424301.72	2273907.66
515	424337.50	2273867.45
516	424330.98	2273840.58
517	424330.62	2273835.69
518	424342.39	2273722.64
519	424334.29	2273688.12
520	424278.50	2273703.32
521	424088.82	2273813.55
522	424048.95	2273831.61
523	424008.10	2273844.28
524	423988.62	2273848.36
525	423955.35	2273852.81
526	423831.39	2273860.46
527	423791.16	2273863.57
528	423756.53	2273861.68
529	423689.79	2273855.07
530	423462.74	2273835.22
531	423350.76	2273827.42
532	423197.70	2273819.37
533	423193.78	2273804.26
534	422911.82	2273770.49
535	422902.37	2273866.22
536	422901.70	2273893.64
537	422906.33	2273923.46
538	422916.30	2273962.53
539	422917.13	2274037.32
540	422914.49	2274455.43
541	422922.81	2274455.73
493	422927.21	2274475.72
542	422914.31	2274491.43
543	422938.19	2274530.94
544	422938.71	2274530.64
545	422940.32	2274534.43
546	422962.56	2274570.88

Номер характерной точки	X	Y
1	2	3
547	423013.20	2274638.80
548	422984.72	2274652.63
549	422782.08	2274830.16
550	422772.32	2274815.77
551	422784.34	2274807.51
552	422809.33	2274801.11
553	422919.24	2274693.66
554	422856.37	2274583.91
555	422881.79	2274513.95
556	422885.38	2274509.29
542	422914.31	2274491.43
Контур 2		
557	425556.58	2273992.24
558	425556.53	2274034.11
559	425541.73	2274033.82
560	425525.24	2274036.40
561	425526.51	2274020.19
562	425530.10	2273994.01
557	425556.58	2273992.24

8. Вид разрешенного использования образуемых земельных участков, предназначенных для размещения линейных объектов и объектов капитального строительства, проектируемых в составе линейного объекта, а также существующих земельных участков, занятых линейными объектами и объектами капитального строительства, входящими в состав линейных объектов, в соответствии с проектом планировки территории

Вид разрешенного использования образуемых земельных участков, а также существующих земельных участков, занятых линейными объектами и объектами капитального строительства, входящими в состав линейных объектов, представлен в таблице 35.

Таблица 35

Условные номера образуемых земельных участков	Кадастровые номера существующих земельных участков	Вид разрешенного использования земельного участка
1	2	3
:ЗУ1	18:22:000000:2502	Недропользование (код 6.1)
:ЗУ2	18:22:000000:2485	Недропользование (код 6.1)
:ЗУ3	-	Недропользование (код 6.1)
:ЗУ4	18:22:018001:1779	Недропользование (код 6.1)

Условные номера образуемых земельных участков	Кадастровые номера существующих земельных участков	Вид разрешенного использования земельного участка
1	2	3
:ЗУ5	18:22:018001:1970	Недропользование (код 6.1)
:ЗУ6	18:22:000000:3347	Строительство, реконструкция, эксплуатация линейных объектов
:ЗУ7	18:22:018003:410	Недропользование (код 6.1)
:ЗУ8	18:22:018003:409	Недропользование (код 6.1)
:ЗУ9	-	Недропользование (код 6.1)
:ЗУ10	18:22:000000:3348	Строительство, реконструкция, эксплуатация линейных объектов
:ЗУ11	-	Недропользование (код 6.1)
:ЗУ12	-	Недропользование (код 6.1)
:ЗУ13	18:22:000000:2304	Строительство, реконструкция, эксплуатация линейных объектов
:ЗУ14	18:04:000000:2621	Строительство, реконструкция, эксплуатация линейных объектов
-	18:22:000000:2632	Недропользование (код 6.1) – размещение объектов капитального строительства, в том числе подземных, в целях добычи недр
-	18:22:018001:1721	Недропользование (код 6.1) – размещение объектов капитального строительства, в том числе подземных, в целях добычи недр
-	18:22:018001:1820	Недропользование (код 6.1) – размещение объектов капитального строительства, в том числе подземных, в целях добычи недр
-	18:22:018001:1963	Недропользование (код 6.1) – размещение объектов капитального строительства, в том числе подземных, в целях добычи полезных ископаемых
-	18:22:018001:1964	Недропользование (код 6.1) – размещение объектов капитального строительства, в том числе подземных, в целях добычи полезных ископаемых
-	18:22:018001:1969	Недропользование (код 6.1) – размещение объектов капитального строительства, в том числе подземных, в целях добычи полезных ископаемых
-	18:22:018003:2	Для размещения объектов нефтедобычи
-	18:22:019001:8	Для размещения объектов нефтедобычи
-	18:22:018003:1	Для размещения объектов нефтедобычи
-	18:04:000000:29	Под объектами нефтедобычи

2) приложение 3 изложить в редакции согласно приложению.

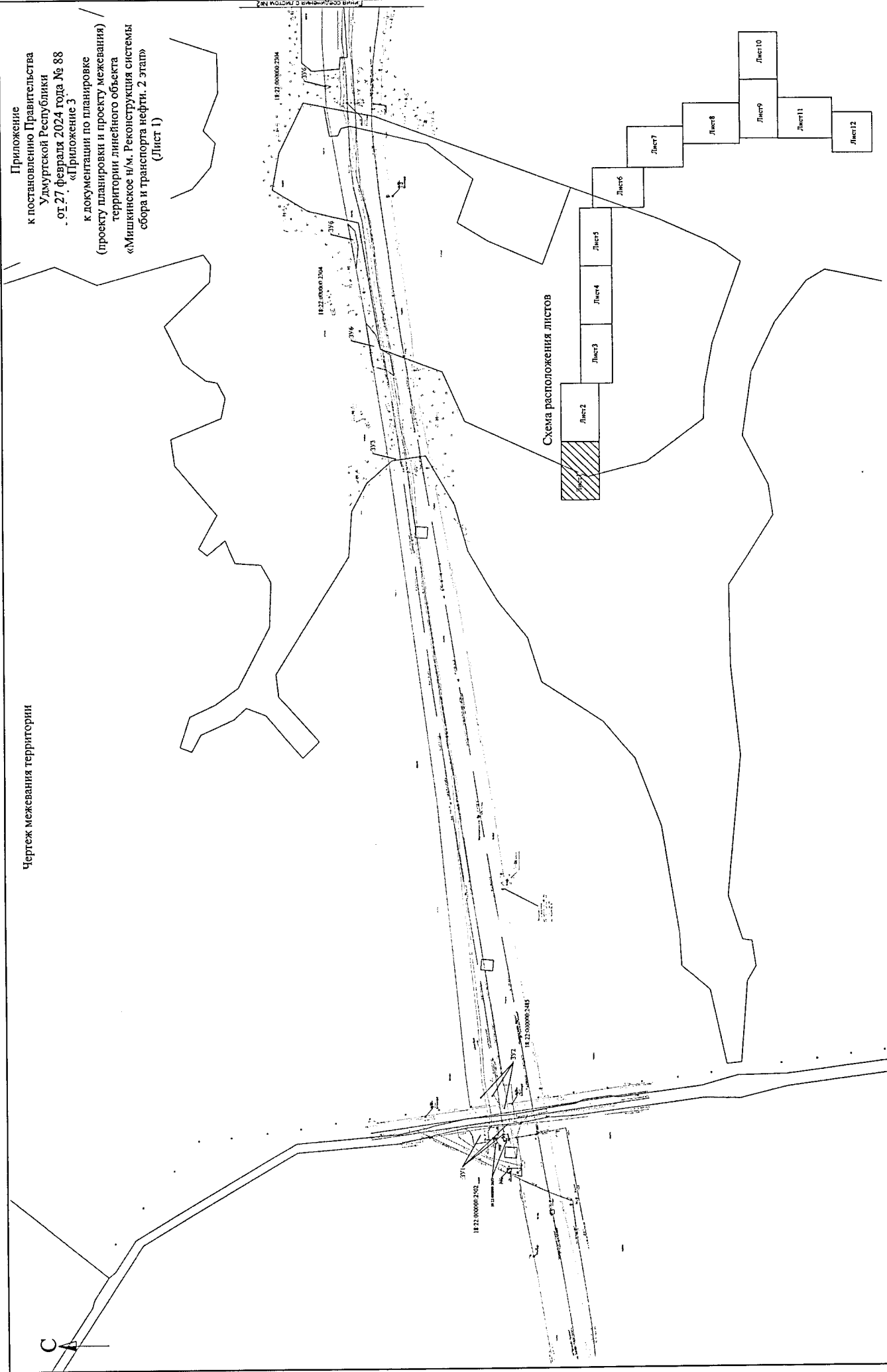
**Председатель Правительства
Удмуртской Республики**



Я.В. Семенов

Чертеж межевания территории

Приложение
к постановлению Правительства
Удмуртской Республики
от 27 февраля 2024 года № 88
«Приложение 3»
к документации по планировке
(проекту планировки и проекту межевания)
территории линейного объекта
«Мишкинское н/м. Реконструкция системы
сбора и транспорта нефти. 2 этап»
(Лист 1)



Условные обозначения

- граница территории, в отношении которой осуществляется подготовка проекта планировки территории
- граница земельных участков по сведениям из ЕГРН
- 18.22.00000.240 кадастровый номер земельного участка
- границы образуемых земельных участков на период эксплуатации объекта
- условный номер образуемого земельного участка
- 18.22.00000.241 границы земельных участков, находящихся в арсенале ПАО «Удмуртнефть» им. В.И. Куликова

к документации по планировке
(проект планировки и проект межевания)
территории линейного объекта
«Мишкинское и/м. Реконструкция системы
сбора и транспорта нефти. 2 этап»
(Лист 2)

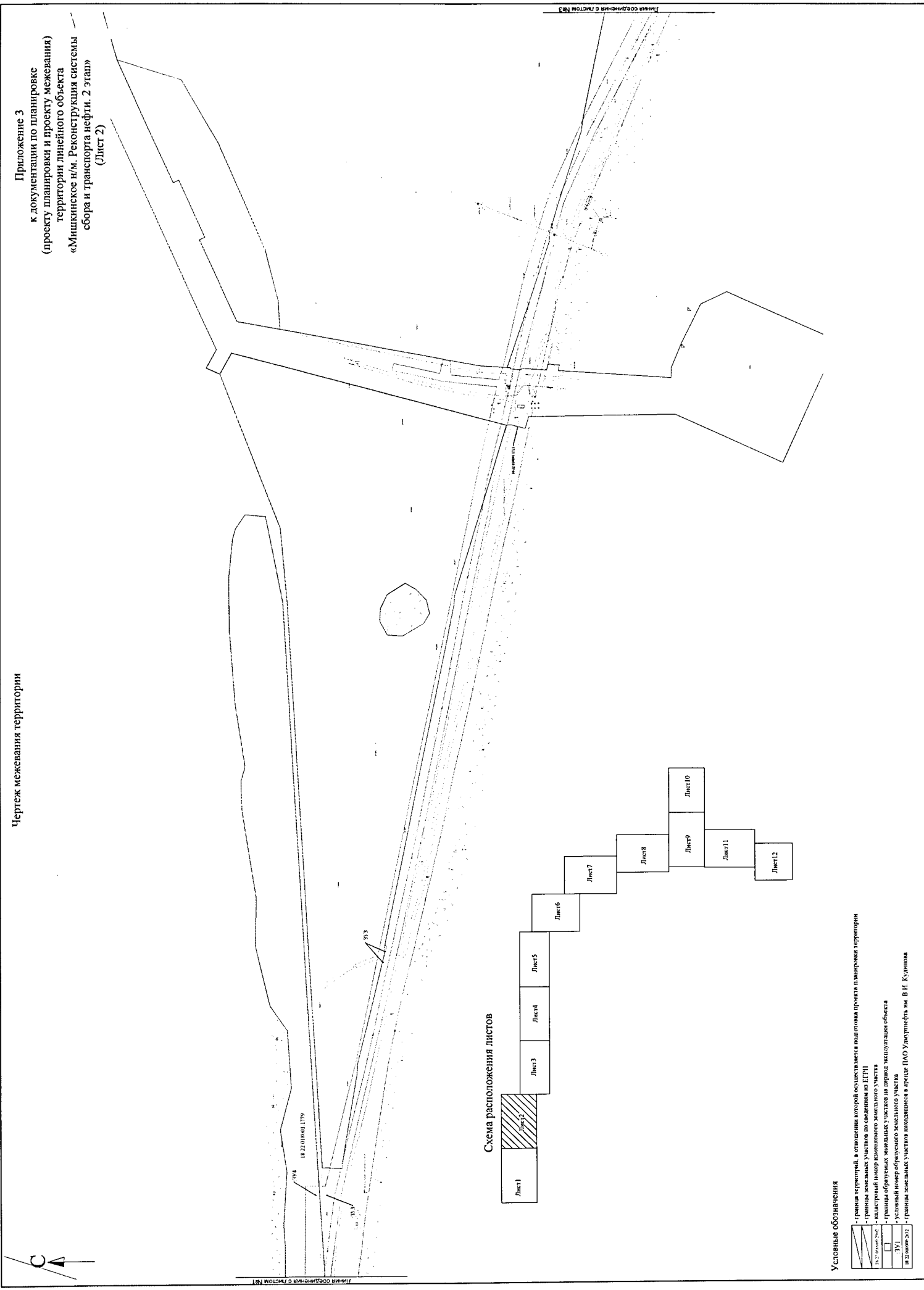
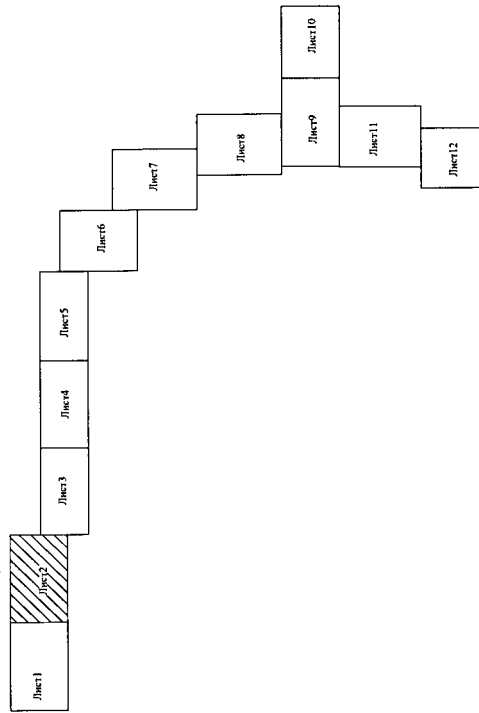


Схема расположения листов



Условные обозначения

- граница территории, в отношении которой осуществляется подготовка проекта планировки территории
- граница земельных участков по сведениям из ЕГРН
- кадастровый номер земельного участка
- границы образуемых земельных участков на период эксплуатации объекта
- условный номер образуемого земельного участка
- границы земельных участков, находящихся в аресте ПАО Удмуртнефть им. В.И. Кузнецова

Чертеж межевания территории

Приложение 3
к документации по планировке
(проект планировки и проекту межевания)
территории линейного объекта
«Мишкинское в/м. Реконструкция системы
сбора и транспорта нефти. 2 этап»
(Лист 3)

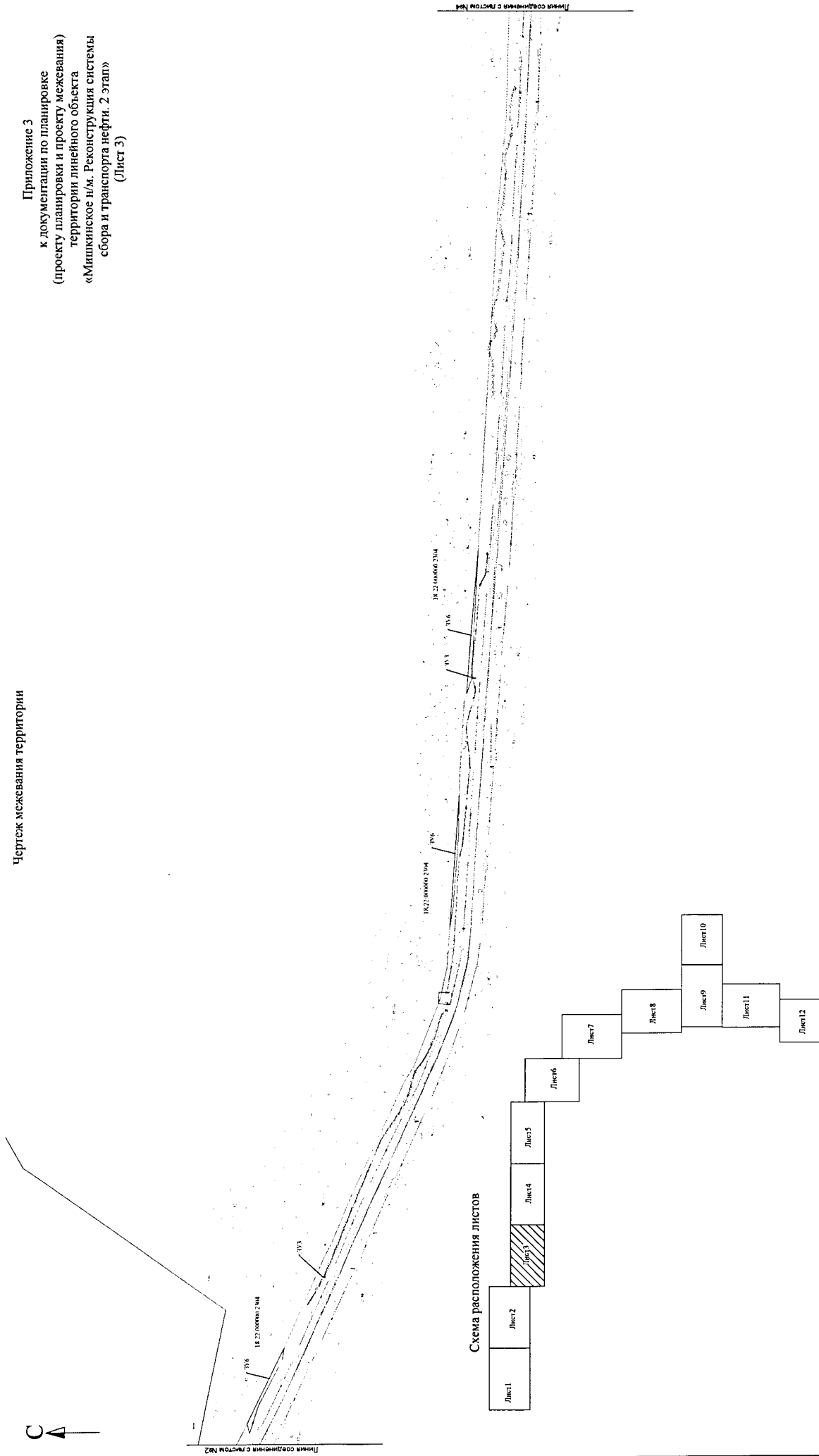
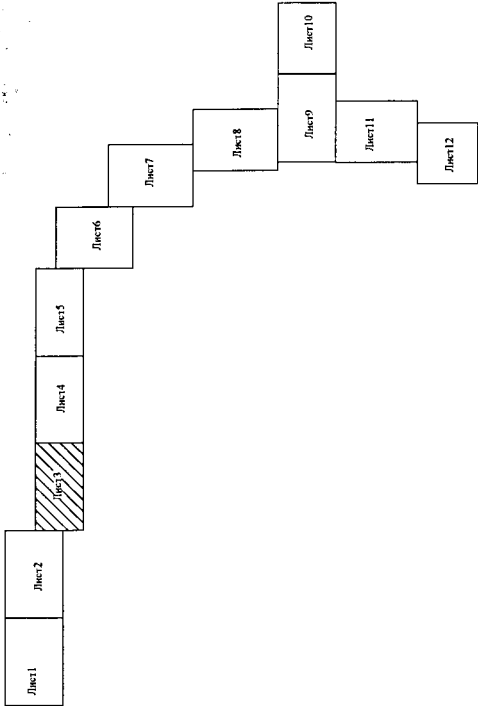








Схема расположения листов



Условные обозначения

-  - граница территории, в отношении которой осуществляется подготовка проекта планировки территории
-  - граница земельных участков по сведениям из ЕГРН
-  - кадастровый номер земельного участка
-  - граница образуемых земельных участков на период эксплуатации объекта
-  - условный номер образуемого земельного участка
-  - граница земельных участков, находящихся в арреле ПАО Удмуртнефть им. В.И. Куликова

Приложение 3
к документации по планировке
(проект планировки и проекту межевания)
территории линейного объекта
«Мишкинское н/м. Реконструкция системы
сбора и транспорта нефти. 2 этап»
(Лист 4)

Чертеж межевания территории

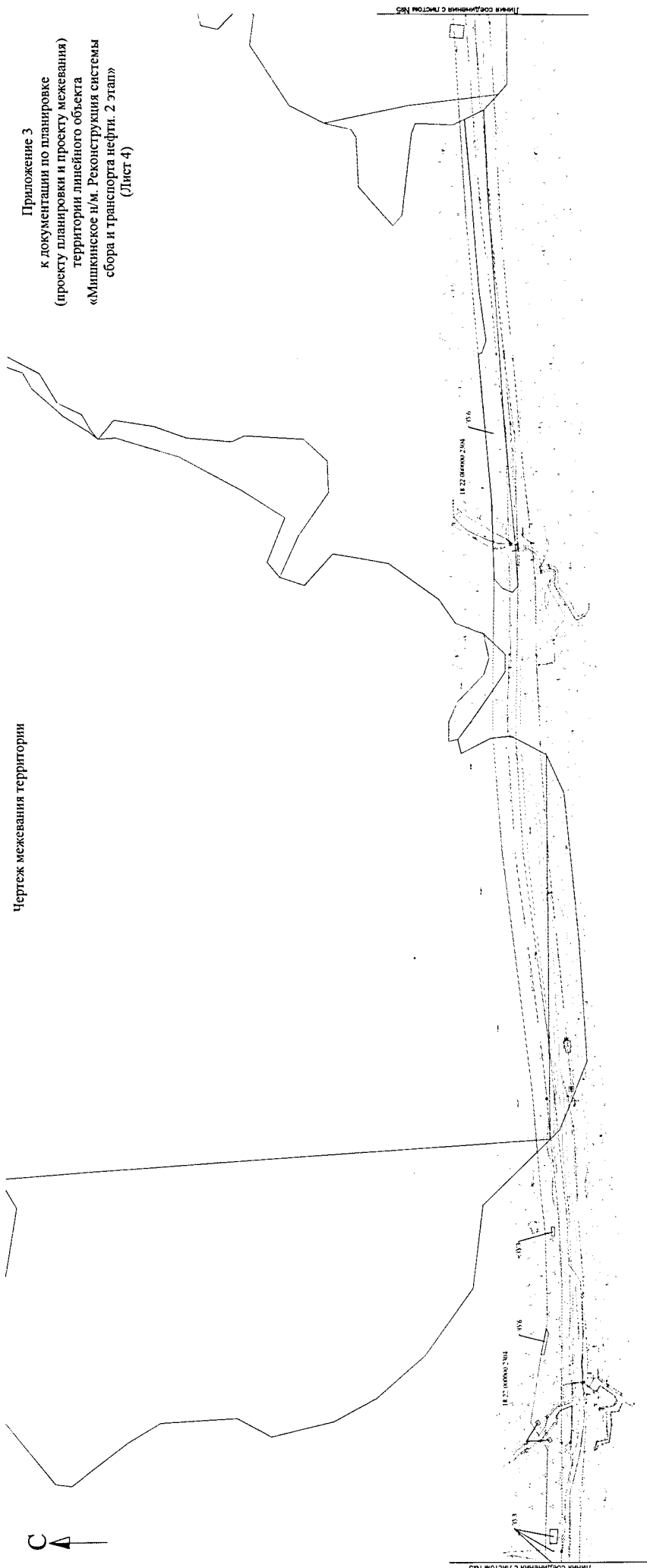
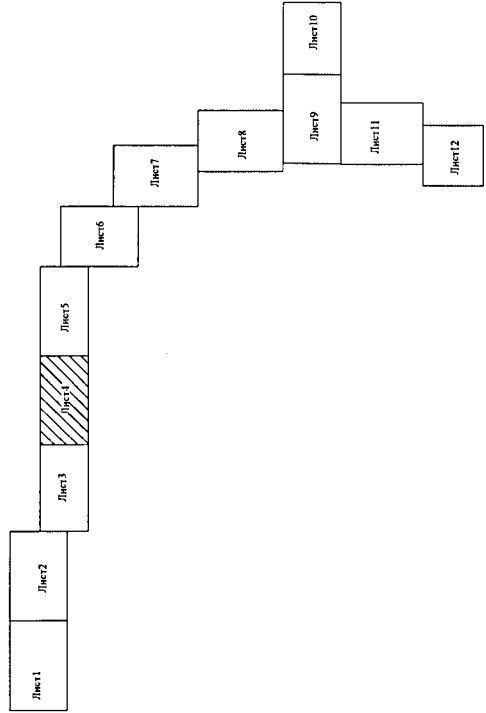


Схема расположения листов



Условные обозначения

- граница территории, в отношении которой осуществляется подготовка проекта планировки территории
- границы земельных участков по сведениям из ГРН
- кадастровый номер земельного участка
- граница образуемых земельных участков на период эксплуатации объекта
- кадастровый номер образуемого земельного участка
- границы земельных участков, находящихся в аренде ПАО «Удмуртнефть» им. В.И. Куликова

	18.22.00.000.2004
	351
	18.22.00.000.2004

Чертеж межевания территории

Приложение 3
к документации по планировке
(проект планировки и проекту межевания)
территории линейного объекта
«Мишкинское н.п. Реконструкция системы
сбора и транспорта нефти. 2 этап»
(Лист 5)

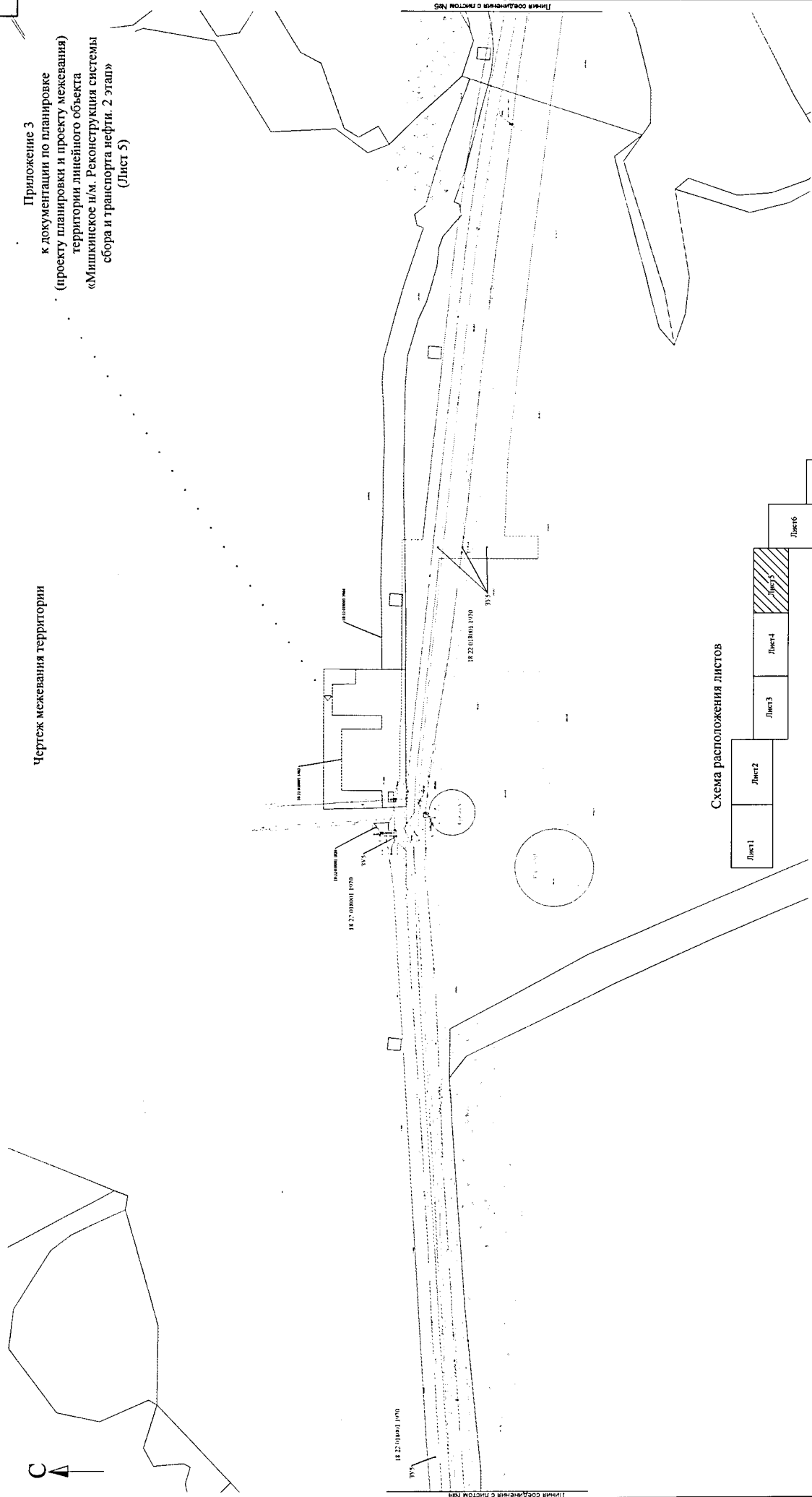
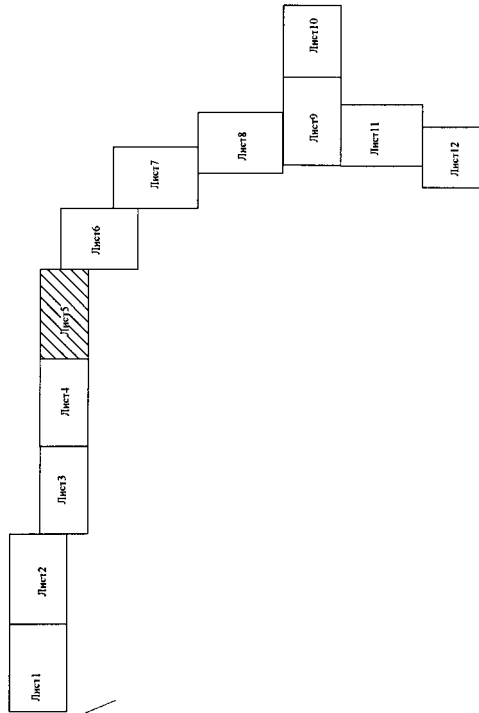


Схема расположения листов



Условные обозначения

	Граница территорий, в отношении которых осуществляется подготовка проекта планировки территории
	Граница земельных участков по сведениям из ЕГРН
	Кадастровый номер земельного участка
	Граница образуемых земельных участков на период эксплуатации объекта
	Условный номер образуемого земельного участка
	Граница земельных участков, находящихся в адресе ПАО Удмуртнефть им. В. И. Куликова

Чертеж межевания территории

Приложение 3
к документации по планировке
(проекту планировки и проекту межевания)
территории линейного объекта
«Мишкинское н/м. Реконструкция системы
сбора и транспорта нефти. 2 этап»
(Лист 6)

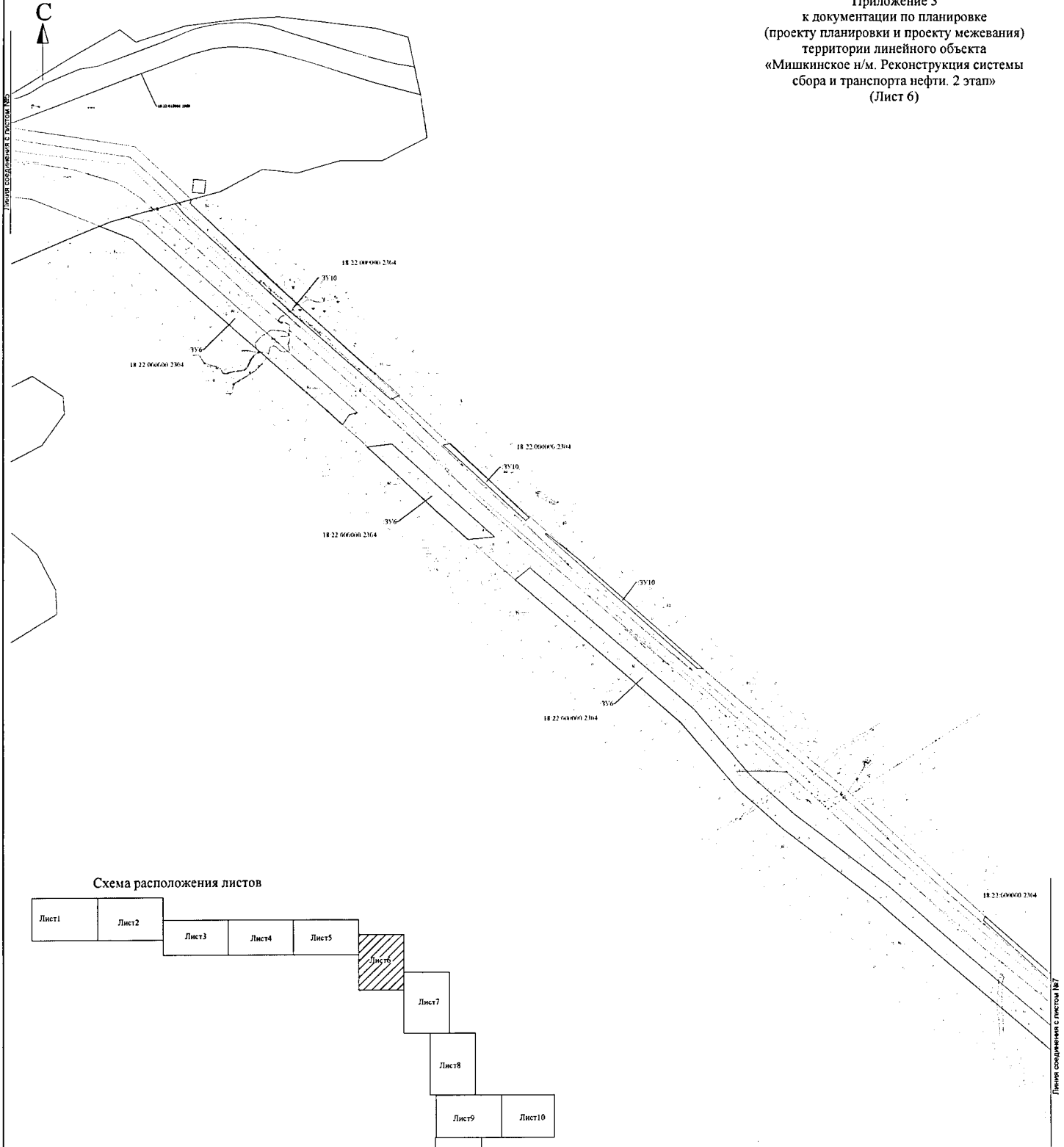
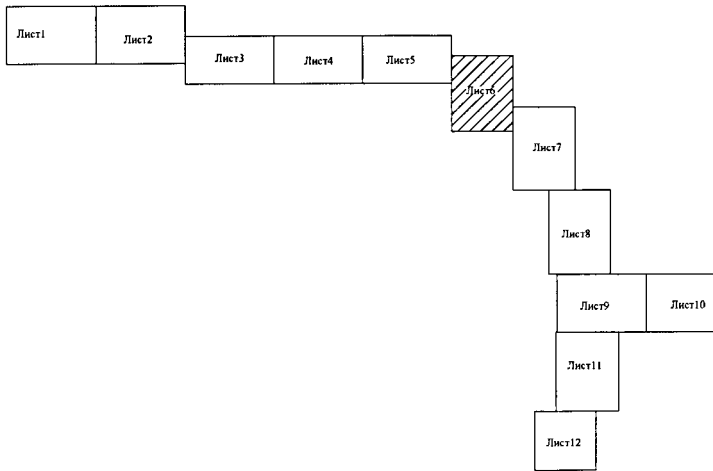


Схема расположения листов



Условные обозначения

- границы территорий, в отношении которой осуществляется подготовка проекта планировки территории
- границы земельных участков по сведениям из ЕГРН
- кадастровый номер изменяемого земельного участка
- границы образуемых земельных участков на период эксплуатации объекта
- условный номер образуемого земельного участка
- границы земельных участков находящиеся в аренде ПАО Удмуртнефть им. В. И. Кудина

Чертеж межевания территории

Приложение 3
к документации по планировке
(проекту планировки и проекту межевания)
территории линейного объекта
«Мишкинское н/м. Реконструкция системы
сбора и транспорта нефти. 2 этап»
(Лист 7)

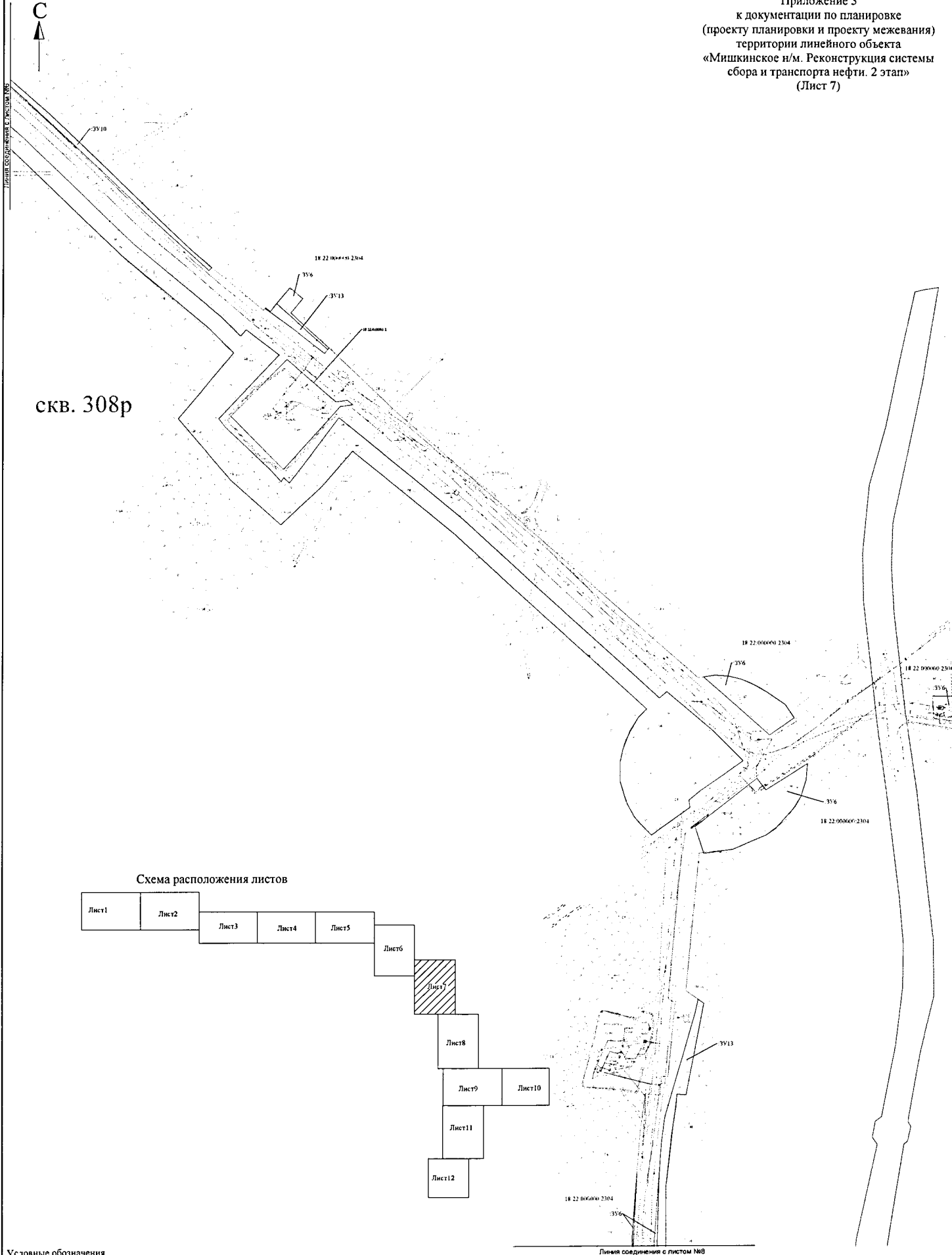
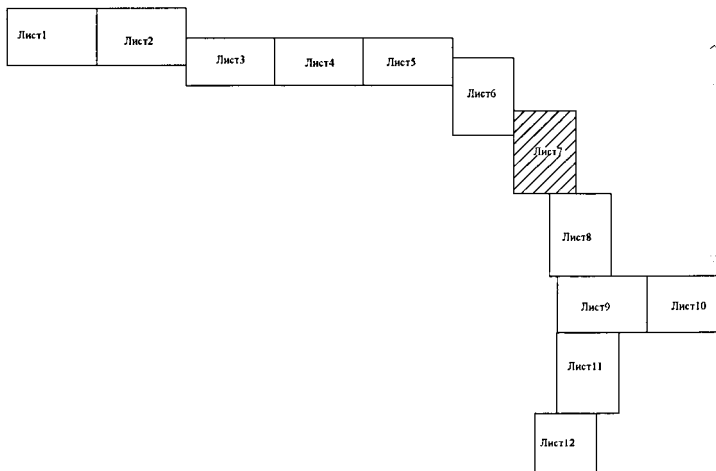


Схема расположения листов



Условные обозначения

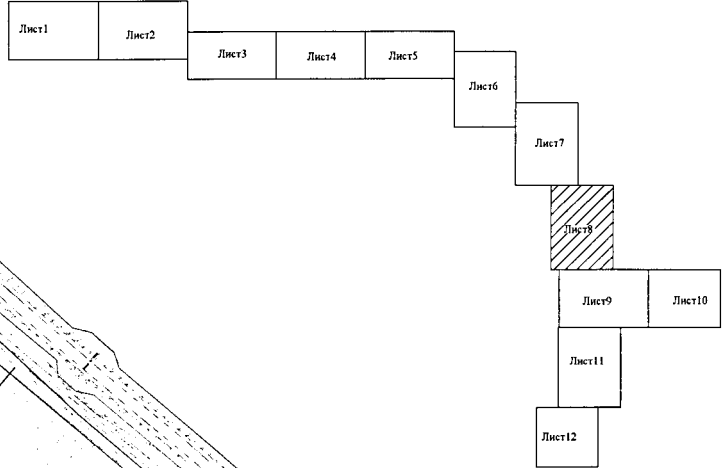
- граница территорий, в отношении которой осуществляется подготовка проекта планировки территории
- границы земельных участков по сведениям из ЕГРН
- кадастровый номер земельного участка
- границы образуемых земельных участков на период эксплуатации объекта
- условный номер образуемого земельного участка
- границы земельных участков находящихся в аренде ПАО Удмуртнефть им. В.И. Кудинава

Линия соединения с листом №8



КУСТ 69

Схема расположения листов



18.22.000000.2304

3316

18.22.000000.2304

3311

18.22.600060.2304

3310

3319

3310

18.22.000000.2304

18.22.600060.2304

3310

Линия соединения с листом №9

Линия соединения с листом №3

Условные обозначения

- граница территорий, в отношении которой осуществляется подготовка проекта планировки территории
- границы земельных участков по сведениям из ЕГРН
- кадастровый номер измененного земельного участка
- границы образуемых земельных участков на период эксплуатации объекта
- условный номер образуемого земельного участка
- границы земельных участков находящиеся в аренде ПАО Удмуртнефть, ич. В.И. Кудинова

Чертеж межевания территории

Приложение 3
к документации по планировке
(проекту планировки и проекту межевания)
территории линейного объекта
«Мишкинское н/м. Реконструкция системы
сбора и транспорта нефти. 2 этап»
(Лист 9)

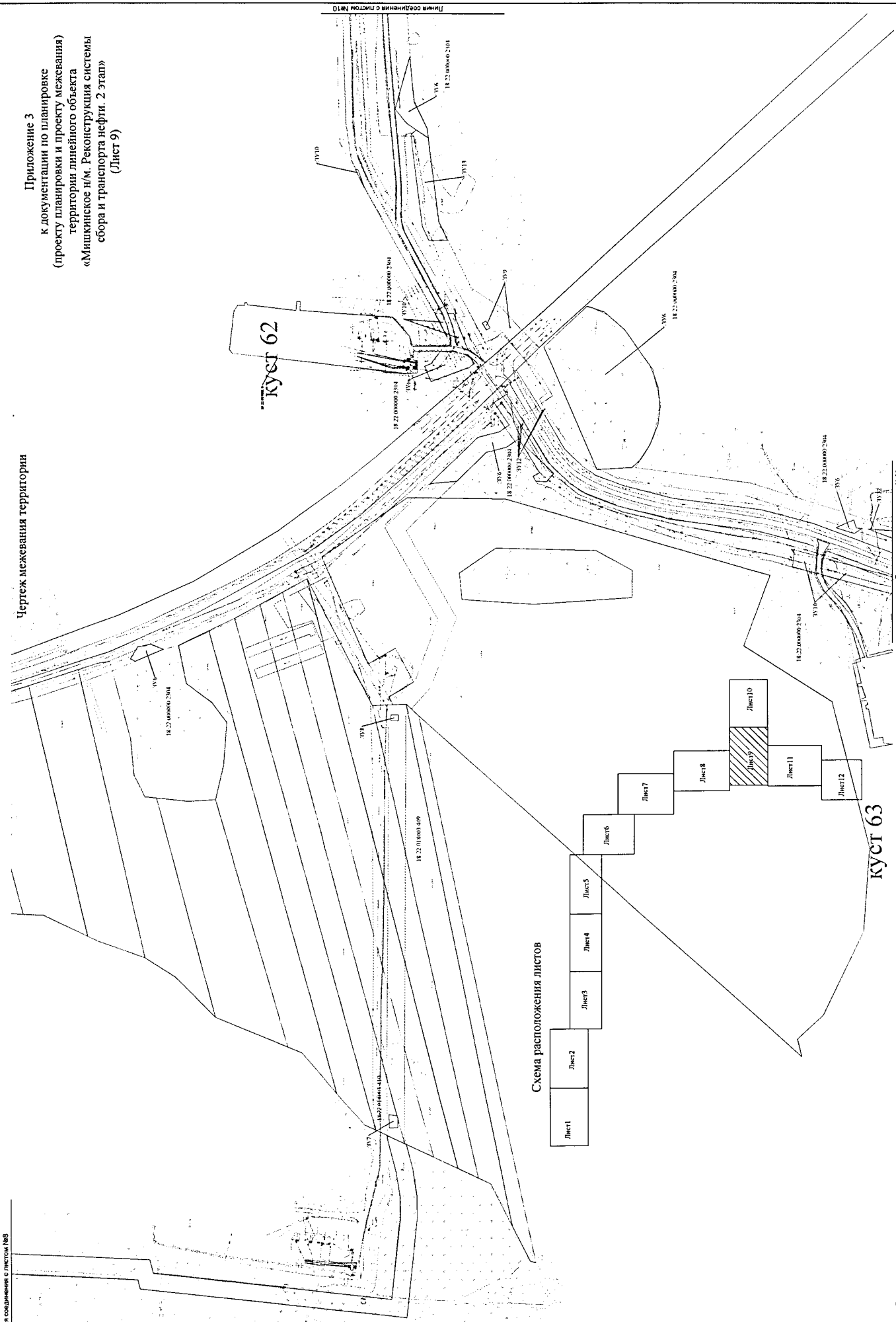
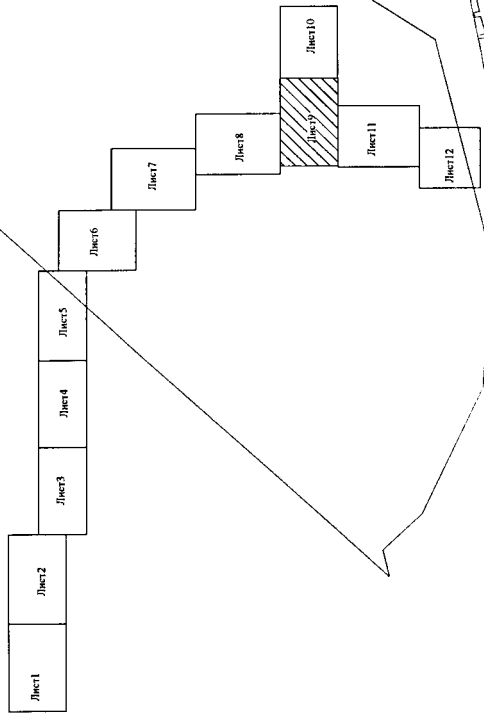


Схема расположения листов



Куст 63

Условные обозначения

- граница территории, в отношении которой осуществляется подготовка проекта планировки территории
- граница кадастровых участков по сведениям из ЕГРН
- кадастровый номер земельного участка
- граница образуемых земельных участков на период эксплуатации объекта
- условный номер образуемого земельного участка
- граница кадастровых участков, находящихся в ведении ОАО «Удмуртнефть» им. В.И. Кудрякова

Линия соединения с листом №11

Приложение 3
к документации по планировке
(проект планировки и проекту межевания)
территории линейного объекта
«Мишкинское н/м. Реконструкция системы
сбора и транспорта нефти. 2 этап»
(Лист 10)

Чертеж межевания территории

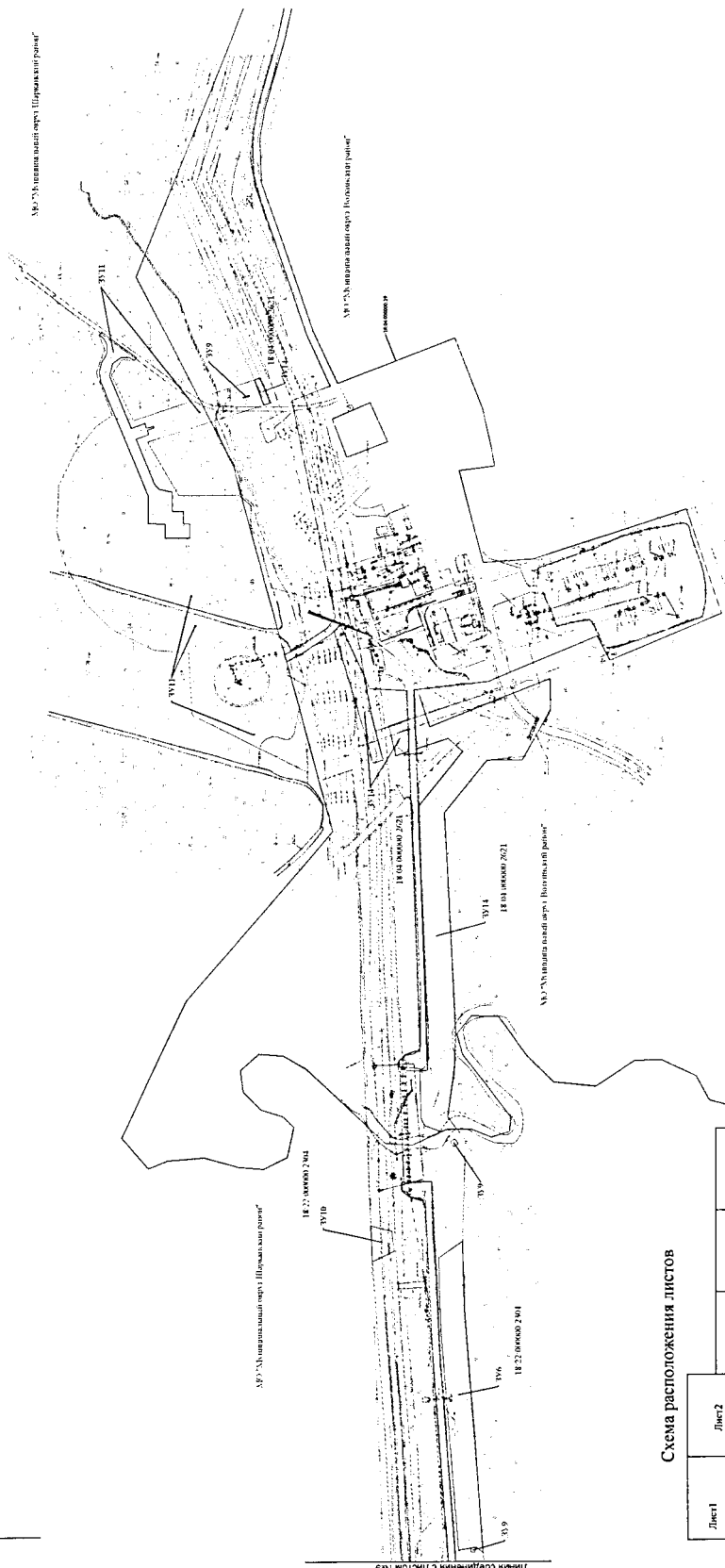
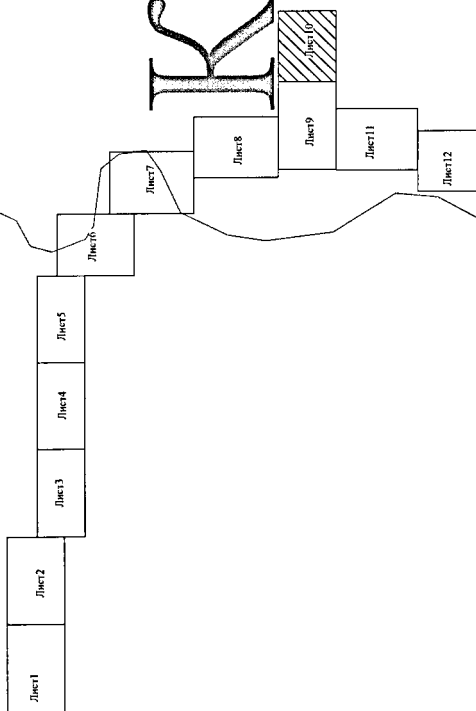


Схема расположения листов



КУСТ 57

Условные обозначения

- граница территории, в отношении которой осуществляется подготовка проекта планировки территории
- граница земельного участка по сведениям из ЕРН
- кадастровый номер земельного участка
- границы земельных участков на проектную дату межевания объекта
- земельный доверительный земельный участок
- границы земельных участков, находящихся в аренде (ЛАО Удмуртнефть им. В. И. Куликова)

18.02.0000000.001	ЗУ
18.02.0000000.002	ЗУ









Приложение 3
к документации по планировке
(проекту планировки и проекту межевания)
территории линейного объекта
«Мишкинское н/м. Реконструкция системы
сбора и транспорта нефти. 2 этап»
(Лист 11)

куст 64,64а

куст 65

Условные обозначения

Линия соединения с листом №12

-  - граница территорий, в отношении которой осуществляется подготовка проекта планировки территории
-  - границы земельных участков по сведениям из ЕГРН
-  18.22.004000.2364 - кадастровый номер изменяемого земельного участка
-  - границы образуемых земельных участков на период эксплуатации объекта
-  3У1 - условный номер образуемого земельного участка
-  18.22.004000.2432 - границы земельных участков находящихся в аренде ПАО Удмуртнефть им. В.И. Кудина

Приложение 3
к документации по планировке
(проекту планировки и проекту межевания)
территории линейного объекта
«Мишкинское н/м. Реконструкция системы
сбора и транспорта нефти. 2 этап»
(Лист 12)

Чертеж межевания территории

Линия соединения с листом №11

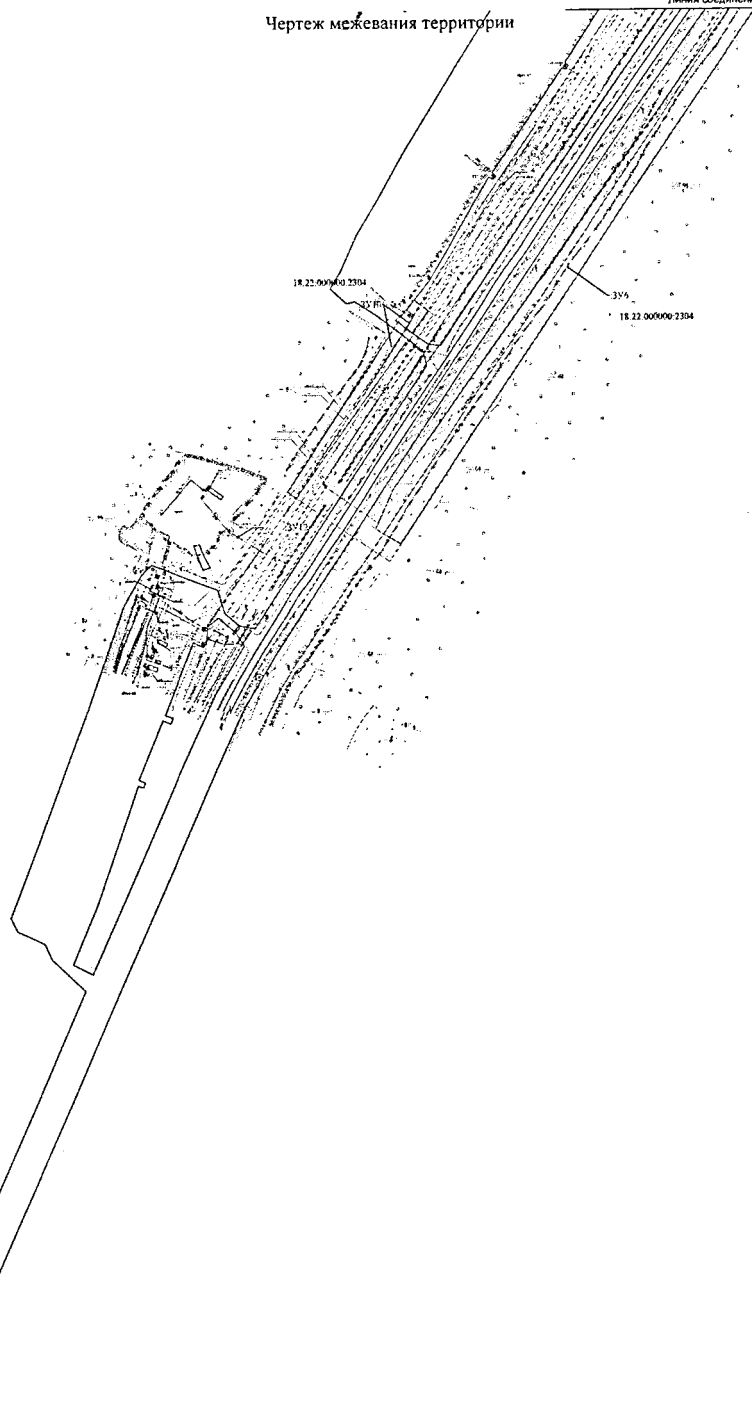
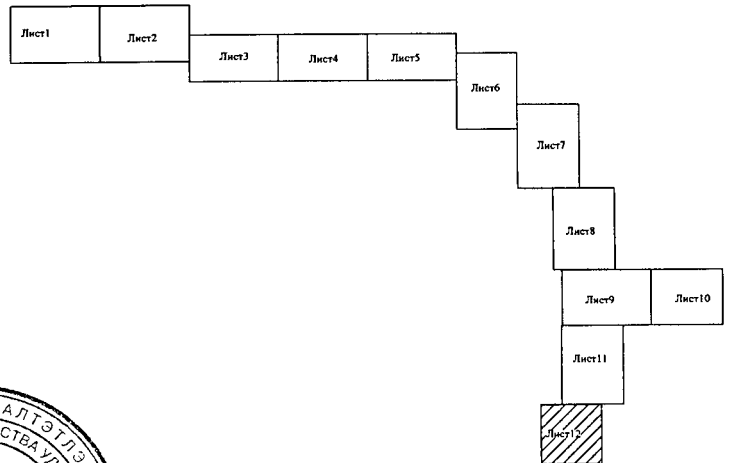


Схема расположения листов



Условные обозначения

- границы территорий, в отношении которой осуществляется подготовка проекта планировки территории
- границы земельных участков по сведениям из ЕГРН
- кадастровый номер измененного земельного участка
- границы образуемых земельных участков на период эксплуатации объекта
- условный номер образуемого земельного участка
- границам земельных участков находящихся в аренде ПАО Удмуртнефть им. В.И. Куликова

Линия соединения с листом №12

