



ПОСТАНОВЛЕНИЕ

от 16 августа 2021 года

№ 422

г. Ижевск

О внесении изменений в отдельные постановления Правительства Удмуртской Республики

В соответствии с Федеральным законом от 14 марта 1995 года № 33-ФЗ «Об особо охраняемых природных территориях» Правительство Удмуртской Республики **постановляет**:

1. Внести в Положение о памятнике природы регионального значения «Торфяное болото «Бурмакинское», утверждённое постановлением Правительства Удмуртской Республики от 10 августа 2018 года № 333 «О памятнике природы регионального значения «Торфяное болото «Бурмакинское», следующие изменения:

1) абзац третий пункта 10 после слов «лесных ресурсов» дополнить словом «, валежника»;

2) дополнить пунктом 10.1 следующего содержания:

«10.1. Виды разрешённого использования земельных участков, расположенных в границах Памятника природы, в соответствии с классификатором видов разрешённого использования земельных участков, утверждённым приказом Федеральной службы государственной регистрации, кадастра и картографии от 10 ноября 2020 года № П/0412:

1) основные виды разрешённого использования земельных участков:
деятельность по особой охране и изучению природы (код 9.0);
охрана природных территорий (код 9.1);

2) вспомогательные виды разрешённого использования земельных участков:

природно-познавательный туризм (код 5.2), за исключением размещения баз и палаточных лагерей;

энергетика (код 6.7), связь (код 6.8), транспорт (код 7.0) в случаях, предусмотренных настоящим Положением.»;

3) приложение дополнить Планом границ памятника природы регионального значения «Торфяное болото «Бурмакинское» согласно приложению 1 к настоящему постановлению.

2. Внести в Положение о памятнике природы регионального значения «Торфяное болото «Пурцинское», утверждённое постановлением Правительства Удмуртской Республики от 10 августа 2018 года № 334 «О памятнике природы регионального значения «Торфяное болото «Пурцинское», следующие изменения:

1) абзац третий пункта 10 после слов «лесных ресурсов» дополнить словом «, валежника»;

2) дополнить пунктом 10.1 следующего содержания:

«10.1. Виды разрешённого использования земельных участков, расположенных в границах Памятника природы, в соответствии с классификатором видов разрешённого использования земельных участков, утверждённым приказом Федеральной службы государственной регистрации, кадастра и картографии от 10 ноября 2020 года № П/0412:

1) основные виды разрешённого использования земельных участков:

деятельность по особой охране и изучению природы (код 9.0);

охрана природных территорий (код 9.1);

2) вспомогательные виды разрешённого использования земельных участков:

природно-познавательный туризм (код 5.2), за исключением размещения баз и палаточных лагерей;

энергетика (код 6.7), связь (код 6.8), транспорт (код 7.0) в случаях, предусмотренных настоящим Положением.»;

3) приложение дополнить Планом границ памятника природы регионального значения «Торфяное болото «Пурцинское» согласно приложению 2 к настоящему постановлению.

3. Внести в Положение о памятнике природы регионального значения «Карельская береза», утверждённое постановлением Правительства Удмуртской Республики от 10 августа 2018 года № 335 «Об утверждении Положения о памятнике природы регионального значения «Карельская береза», следующие изменения:

1) абзац третий пункта 10 после слов «лесных ресурсов» дополнить словом «, валежника»;

2) дополнить пунктом 10.1 следующего содержания:

«10.1. Виды разрешённого использования земельных участков, расположенных в границах Памятника природы, в соответствии с классификатором видов разрешённого использования земельных участков, утверждённым приказом Федеральной службы государственной регистрации, кадастра и картографии от 10 ноября 2020 года № П/0412:

1) основные виды разрешённого использования земельных участков:

деятельность по особой охране и изучению природы (код 9.0);

охрана природных территорий (код 9.1);

2) вспомогательные виды разрешённого использования земельных участков:

природно-познавательный туризм (код 5.2), за исключением размещения баз и палаточных лагерей;

энергетика (код 6.7), связь (код 6.8), транспорт (код 7.0) в случаях, предусмотренных настоящим Положением.»;

3) приложение дополнить Планом границ памятника природы регионального значения «Карельская берега» согласно приложению 3 к настоящему постановлению.

4. Внести в Положение о памятнике природы регионального значения «Исток реки Тойма», утверждённое постановлением Правительства Удмуртской Республики от 10 августа 2018 года № 336 «Об утверждении Положения о памятнике природы регионального значения «Исток реки Тойма», следующие изменения:

1) абзац третий пункта 10 после слов «лесных ресурсов» дополнить словом «, валежника»;

2) дополнить пунктом 10.1 следующего содержания:

«10.1. Виды разрешённого использования земельных участков, расположенных в границах Памятника природы, в соответствии с классификатором видов разрешённого использования земельных участков, утверждённым приказом Федеральной службы государственной регистрации, кадастра и картографии от 10 ноября 2020 года № П/0412:

1) основные виды разрешённого использования земельных участков:

деятельность по особой охране и изучению природы (код 9.0);

охрана природных территорий (код 9.1);

2) вспомогательные виды разрешённого использования земельных участков:

природно-познавательный туризм (код 5.2), за исключением размещения баз и палаточных лагерей;

энергетика (код 6.7), связь (код 6.8), транспорт (код 7.0) в случаях, предусмотренных настоящим Положением.»;

3) приложение дополнить Планом границ памятника природы регионального значения «Исток реки Тойма» согласно приложению 4 к настоящему постановлению.

5. Внести в Положение о памятнике природы регионального значения «Исток р. Валы», утверждённое постановлением Правительства Удмуртской Республики от 10 августа 2018 года № 337 «Об утверждении Положения о памятнике природы регионального значения «Исток р. Валы», следующие изменения:

1) абзац третий пункта 10 после слов «лесных ресурсов» дополнить словом «, валежника»;

2) дополнить пунктом 10.1 следующего содержания:

«10.1. Виды разрешённого использования земельных участков, расположенных в границах Памятника природы, в соответствии с классификатором видов разрешённого использования земельных участков, утверждённым приказом Федеральной службы государственной регистрации, кадастра и картографии от 10 ноября 2020 года № П/0412:

1) основные виды разрешённого использования земельных участков:

деятельность по особой охране и изучению природы (код 9.0);

охрана природных территорий (код 9.1);

2) вспомогательные виды разрешённого использования земельных участков:

природно-познавательный туризм (код 5.2), за исключением размещения баз и палаточных лагерей;

сельскохозяйственное использование (код 1.0), предоставление коммунальных услуг (код 3.1.1), энергетика (код 6.7), связь (код 6.8), транспорт (код 7.0) в случаях, предусмотренных настоящим Положением.»;

3) приложение дополнить Планом границ памятника природы регионального значения «Исток р. Валы» согласно приложению 5 к настоящему постановлению.

6. Внести в Положение о памятнике природы регионального значения «Дубовые рощи», утверждённое постановлением Правительства Удмуртской Республики от 29 августа 2018 года № 365 «Об утверждении Положения о памятнике природы регионального значения «Дубовые рощи», следующие изменения:

1) абзац третий пункта 10 после слов «лесных ресурсов» дополнить словом «, валежника»;

2) дополнить пунктом 10.1 следующего содержания:

«10.1. Виды разрешённого использования земельных участков, расположенных в границах Памятника природы, в соответствии с классификатором видов разрешённого использования земельных участков, утверждённым приказом Федеральной службы государственной регистрации, кадастра и картографии от 10 ноября 2020 года № П/0412:

1) основные виды разрешённого использования земельных участков:

деятельность по особой охране и изучению природы (код 9.0);

охрана природных территорий (код 9.1);

2) вспомогательные виды разрешённого использования земельных участков:

природно-познавательный туризм (код 5.2), за исключением размещения баз и палаточных лагерей;

энергетика (код 6.7), связь (код 6.8), транспорт (код 7.0) в случаях, предусмотренных настоящим Положением.»;

3) приложение дополнить Планом границ памятника природы регионального значения «Дубовые рощи» согласно приложению 6 к настоящему постановлению.

7. Настоящее постановление вступает в силу через 10 дней после его официального опубликования.

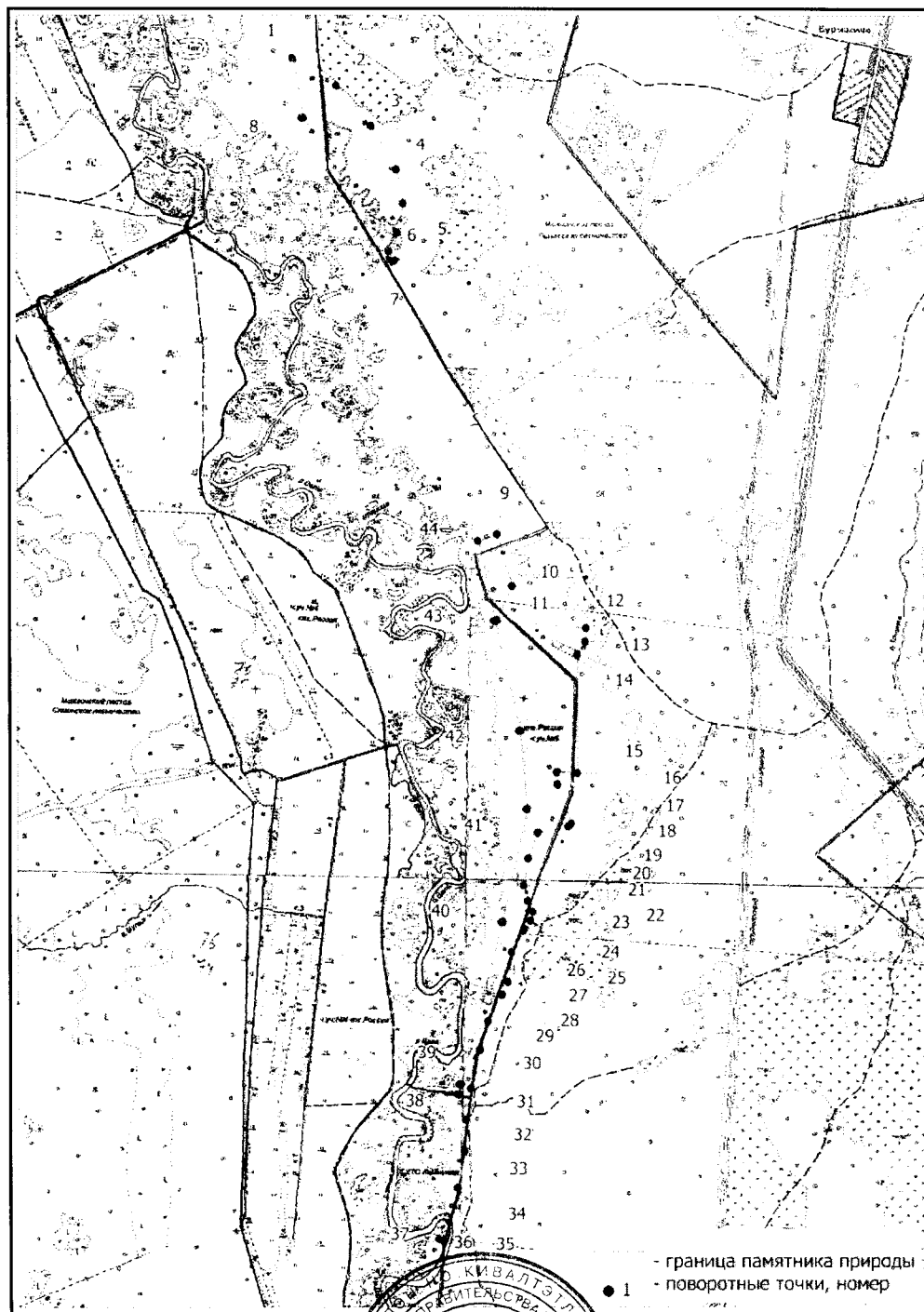
**Председатель Правительства
Удмуртской Республики**



Я.В. Семенов

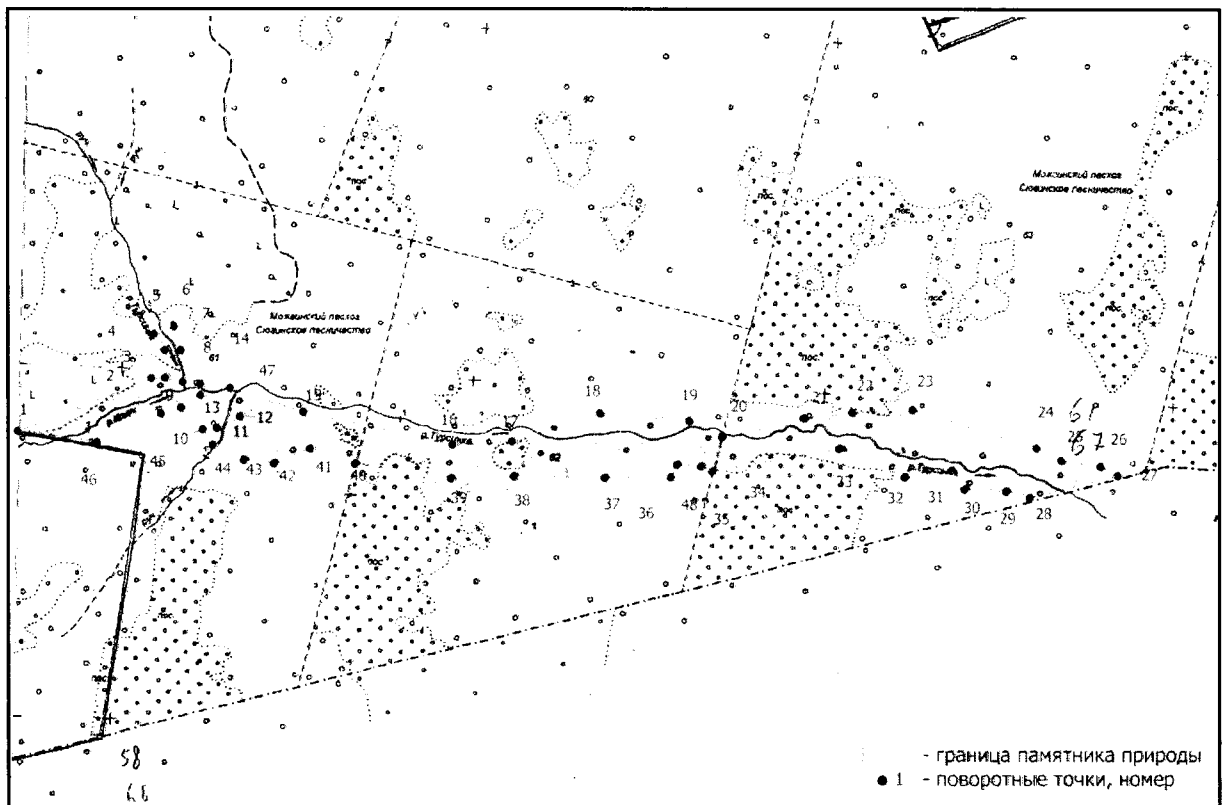
Приложение 1
к постановлению Правительства
Удмуртской Республики
от 16 августа 2021 года № 422

План границ
памятника природы регионального значения
«Торфяное болото «Бурмакинское»



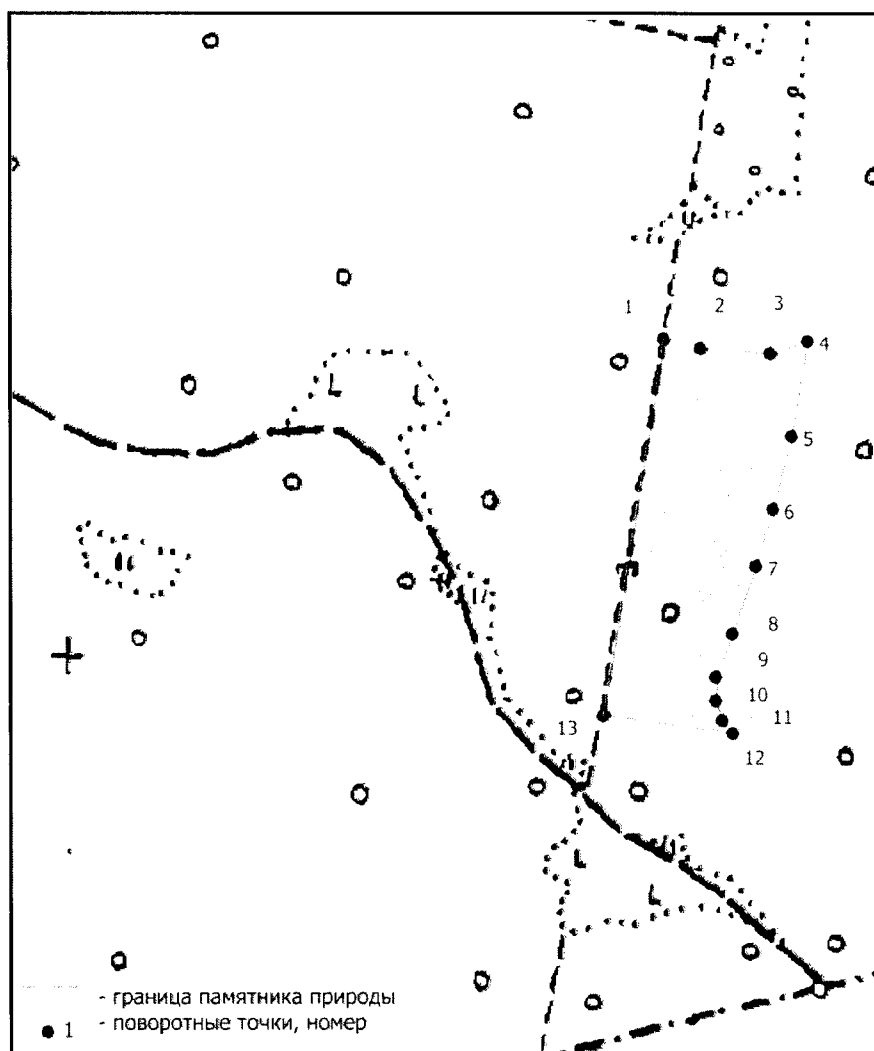
Приложение 2
к постановлению Правительства
Удмуртской Республики
от 16 августа 2021 года № 422

План границ
памятника природы регионального значения
«Торфяное болото «Пурцинское»



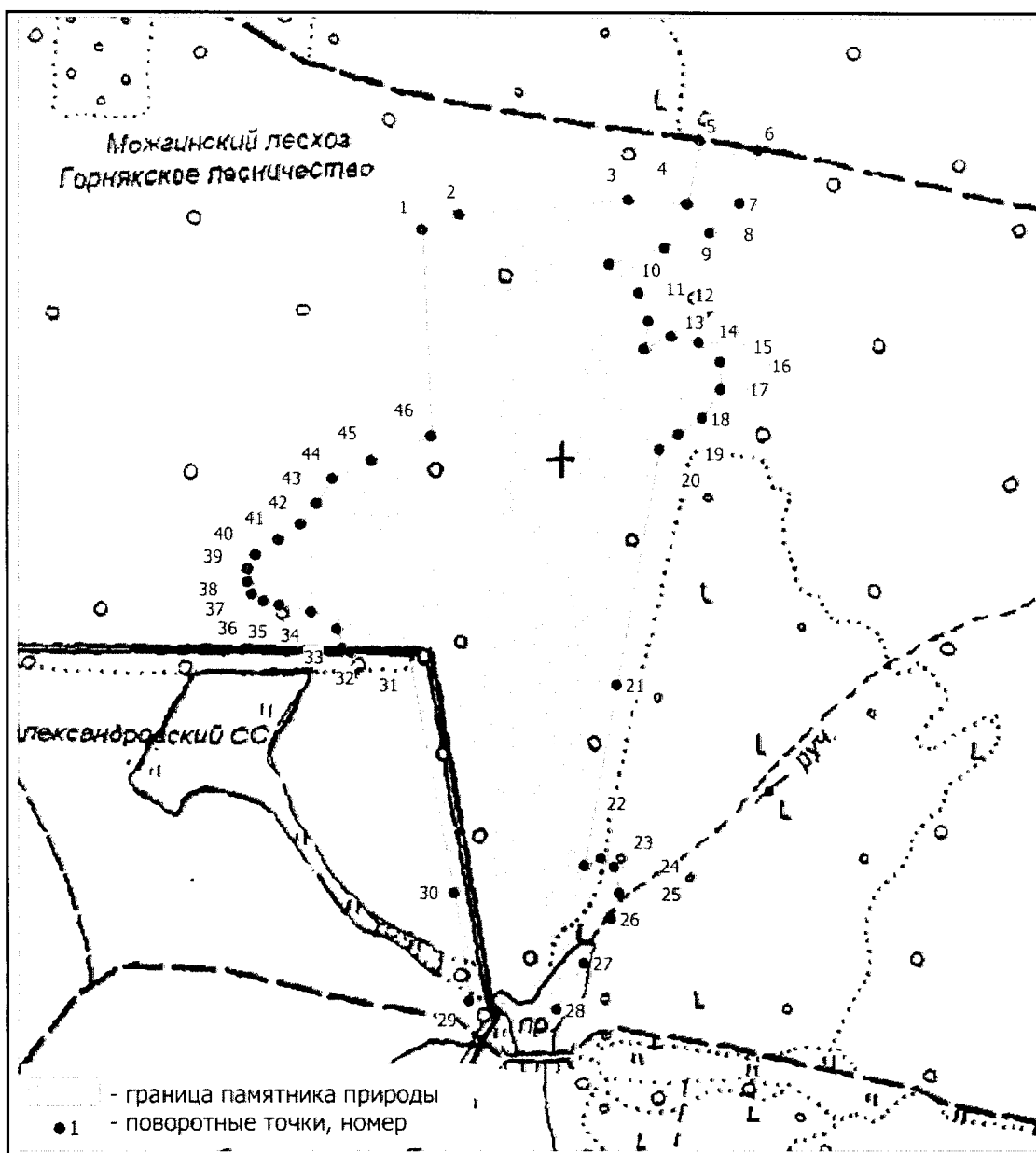
Приложение 3
к постановлению Правительства
Удмуртской Республики
от 16 августа 2021 года № 422

План границ
памятника природы регионального значения
«Карельская береза»



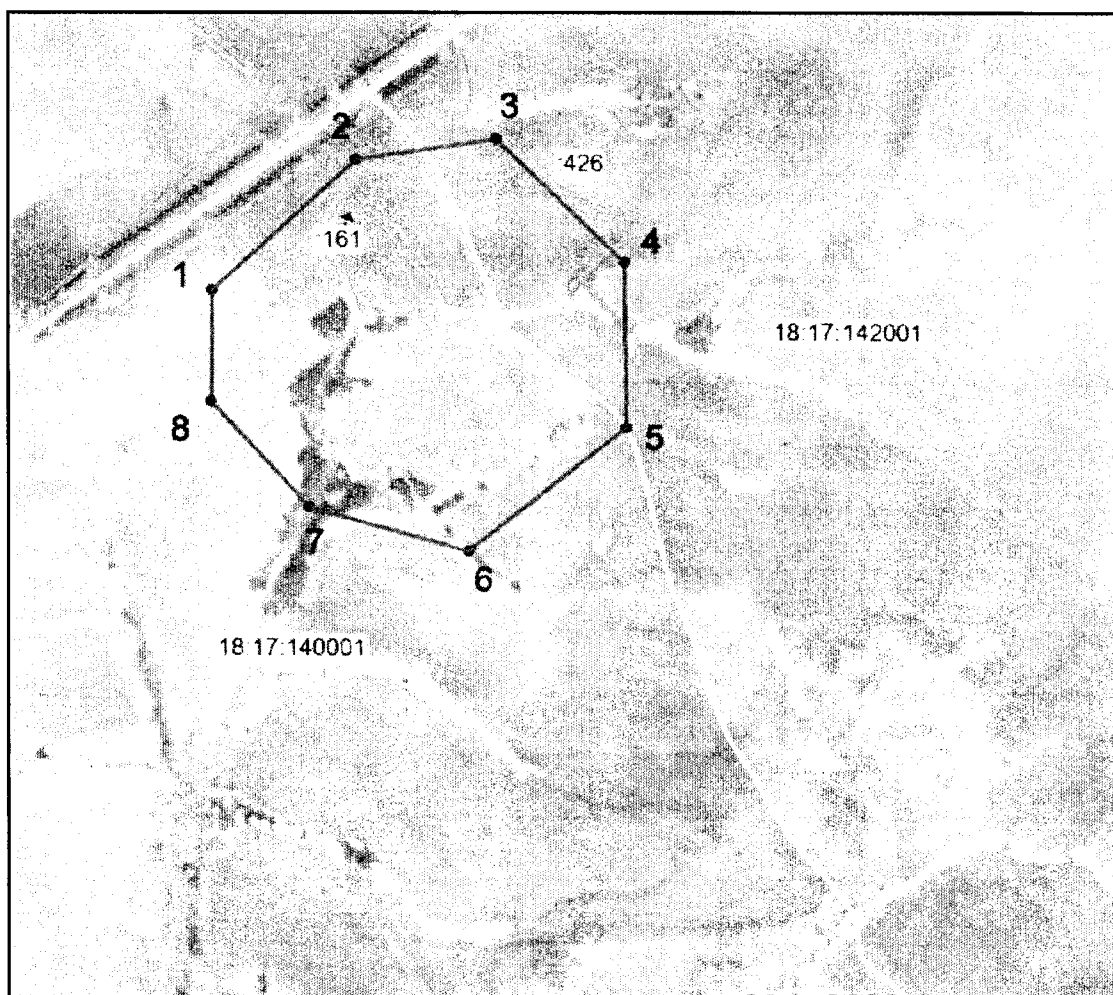
Приложение 4
к постановлению Правительства
Удмуртской Республики
от 16 августа 2021 года № 422

План границ
памятника природы регионального значения
«Исток реки Тойма»



Приложение 5
к постановлению Правительства
Удмуртской Республики
от 16 августа 2021 года № 422

План границ
памятника природы регионального значения
«Исток р. Валы»



— граница памятника природы.



