



362021, РСО - Алания, г. Владикавказ, ул. Ирыстонская, 25, тел.: (867-2) 51-35-15,
факс: (867-2) 24-00-98, E-mail: info@mpr.alania.gov.ru

ПРИКАЗ

№ 141

13.04.2026

Об утверждении местоположения береговой линии (границы водного объекта)

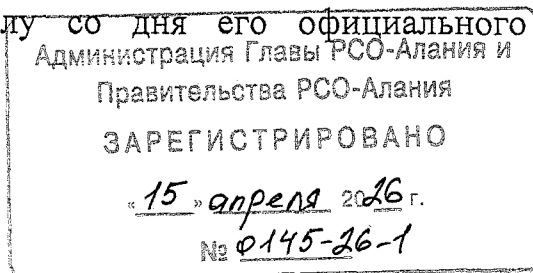
В соответствии со статьей 31 Водного кодекса Российской Федерации, статьями 10, 61 Федерального закона от 13.07.2015 №218-ФЗ «О государственной регистрации недвижимости», постановлением Правительства Российской Федерации от 29.04.2016 № 377 «Об утверждении Правил определения местоположения береговой линии (границы водного объекта), случаев и периодичности ее определения и о внесении изменений в Правила установления на местности границ водоохранных зон и границ прибрежных защитных полос водных объектов», на основании письма ИП КФХ В.В.Тедеева от 27.03.2026 № 1781 об утверждении береговой линии ручья без названия, **п р и к а з ы в а ю:**

1. Утвердить местоположение части береговой линии (границы водного объекта) ручья без названия на участке, расположенном юго-восточнее с.Карджин Кировского района Республики Северная Осетия-Алания, с описанием береговой линии, ее координат и опорных точек, отображение береговой линии на картографических материалах согласно Приложению, к настоящему приказу.

2. Определить, что ограничения хозяйственной или иной деятельности в границах местоположения береговой линии (границы водного объекта) установлены статьей 65 Водного кодекса Российской Федерации.

3. Настоящий приказ вступает в силу со дня его официального опубликования.

Министр



В.З. Базаев

Перечень координат характерных точек береговой линии


Приложение
к приказу Минприроды
РСО-Алания от
"13" 04 2026г. № 141

Сведения о местоположении границ объекта (ручья без названия)					
1. Система координат <u>МСК-15</u>					
2. Сведения о характерных точках границ объекта					
Обозначен не характерн ых точек границ	Координаты, м		Метод определения координат характерной точки	Средняя квадратическая погрешность положения характерной точки (Mt), м	Описание обозначения точки на местности (при наличии)
	X	Y			
1	2	3	4	5	6
Левый берег					
1	86542,15	310176,34	Картометрический метод	5,00	Иные способы закрепления границ
1	86542,15	310176,34		5,00	
2	86559,38	310194,30		5,00	
3	86561,82	310209,44		5,00	
4	86564,15	310223,90		5,00	
5	86572,73	310235,33		5,00	
6	86580,61	310244,11		5,00	
7	86592,74	310249,61		5,00	
8	86616,18	310260,24		5,00	
9	86634,45	310268,52		5,00	
10	86656,12	310268,52		5,00	
11	86669,54	310260,89		5,00	
12	86683,58	310248,68		5,00	
13	86695,12	310230,47		5,00	
14	86710,64	310202,95		5,00	
15	86716,22	310174,75		5,00	
16	86723,53	310137,76		5,00	
17	86728,02	310105,29		5,00	
18	86728,02	310074,83		5,00	
19	86727,19	310045,96		5,00	
20	86735,69	310010,88		5,00	
21	86735,69	309977,67		5,00	
22	86721,59	309950,95		5,00	
23	86709,22	309941,06		5,00	
24	86688,30	309928,99		5,00	
25	86671,41	309919,24		5,00	
26	86657,23	309911,47		5,00	
27	86652,11	309904,11		5,00	
28	86647,67	309892,04		5,00	
29	86654,83	309878,31		5,00	
30	86663,75	309865,07	5,00		
Правый берег					
31	86538,43	310179,60	Картометрический метод	5,00	Иные способы закрепления границ
31	86538,43	310179,60		5,00	
32	86553,57	310197,18		5,00	
33	86555,45	310210,57		5,00	
34	86558,69	310227,69		5,00	

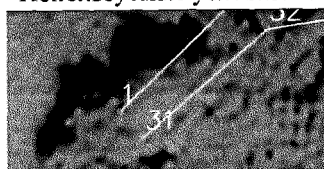
1	2	3	4	5	6
35	86566,51	310240,88	Картометрический метод	5,00	Иные способы закрепления границ
36	86579,03	310252,43		5,00	
37	86591,65	310258,70		5,00	
38	86613,28	310266,52		5,00	
39	86634,00	310274,02		5,00	
40	86655,13	310274,02		5,00	
41	86670,75	310267,73		5,00	
42	86687,55	310254,85		5,00	
43	86698,17	310238,76		5,00	
44	86713,55	310212,26		5,00	
45	86720,51	310185,43		5,00	
46	86726,03	310156,91		5,00	
47	86730,27	310134,99		5,00	
48	86734,11	310103,63		5,00	
49	86733,23	310069,39		5,00	
50	86733,23	310047,47		5,00	
51	86737,77	310023,77		5,00	
52	86742,11	310005,63		5,00	
53	86742,11	309978,19		5,00	
54	86734,87	309956,57		5,00	
55	86719,57	309939,50		5,00	
56	86701,23	309927,23		5,00	
57	86682,51	309918,59		5,00	
58	86661,17	309906,95		5,00	
59	86654,27	309895,07		5,00	
60	86659,61	309880,42		5,00	
61	86667,34	309869,30		5,00	

Раздел 4

План границ объекта



Используемые условные знаки и обозначения:



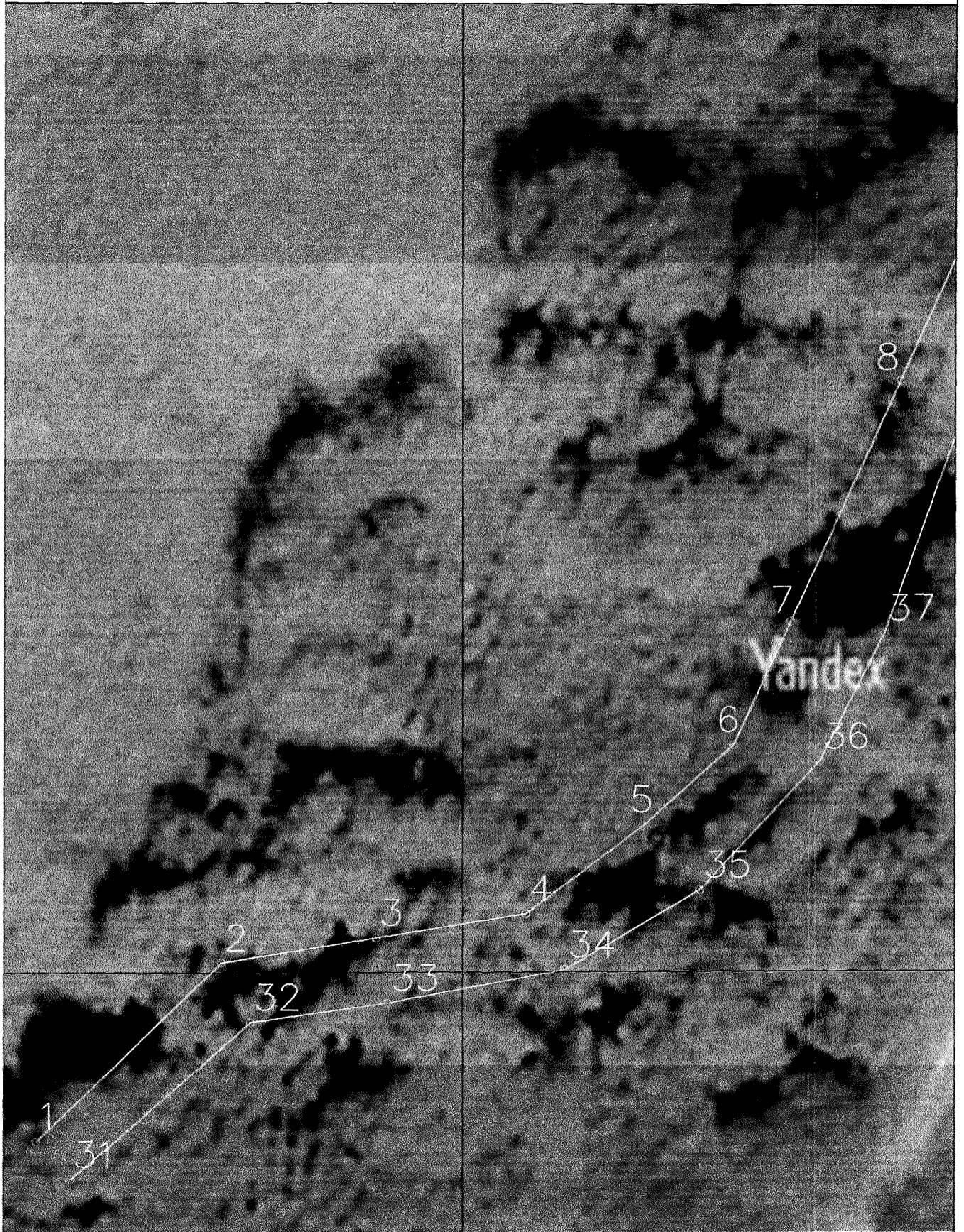
- Береговая линия

Подпись:

Дата: 08 марта 2026 г.

Место для оттиска печати (при наличии) лица, составившего описание местоположения границ объекта

План границ объекта



Масштаб 1:500 000

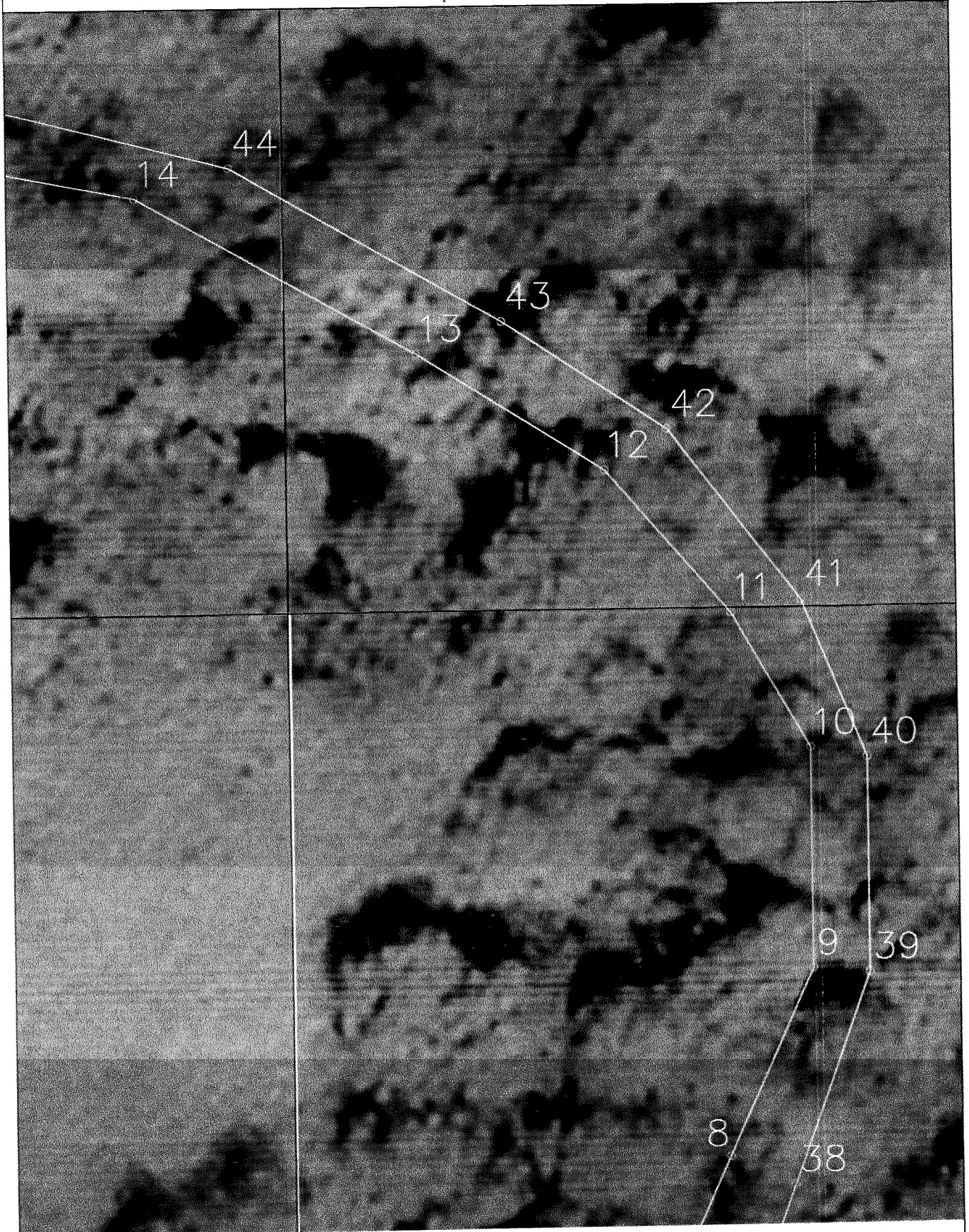
Подпись:

Дата: 08 марта 2026 г.

Место для оттиска печати (при наличии) лица, составившего описание местоположения границ объекта

Раздел 4

План границ объекта



Масштаб 1:500 000

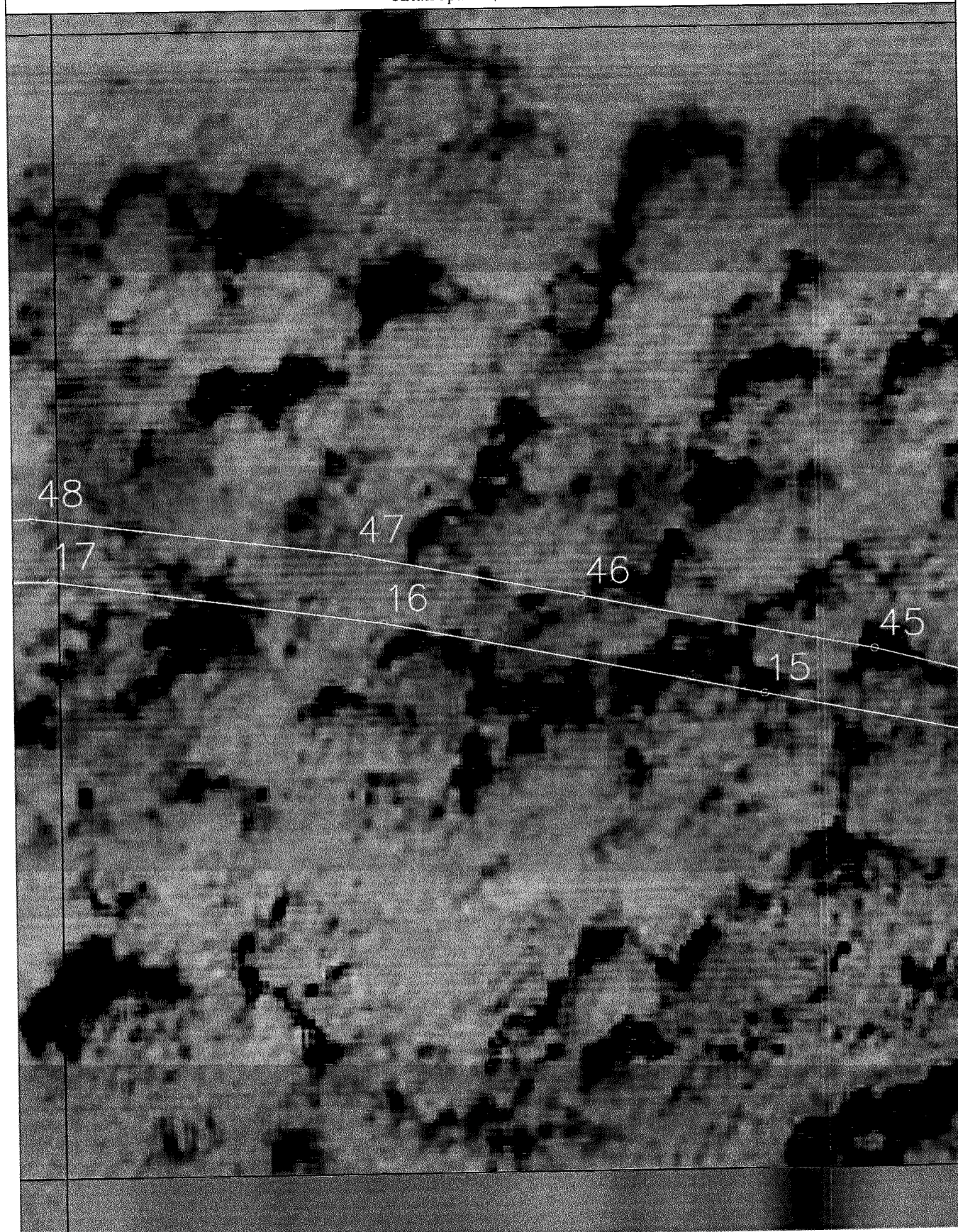
Подпись:

Дата: 08 марта 2026.

Место для оттиска печати (при наличии) лица, составившего описание местоположения границ объекта

Раздел 4

План границ объекта



Масштаб 1:500 000


Подпись:

Дата: 08 марта 2026г.

Место для оттиска печати (при наличии) лица, составившего описание местоположения границ объекта

Раздел 4

План границ объекта



Масштаб 1:500 000


Подпись:

Дата: 08 марта 2026г.

Место для оттиска печати (при наличии) лица, составившего описание местоположения границ объекта

Раздел 4

План границ объекта



Масштаб 1:500 000


Подпись:

Дата: 08 марта 2026г.

Место для оттиска печати (при наличии) лица, составившего описание местоположения границ объекта

Раздел 4

План границ объекта



Масштаб 1:500 000

Подпись:

Дата: 08 марта 2026г.

Место для оттиска печати (при наличии) лица, составившего описание местоположения границ объекта