



**КОМИТЕТ ПО ОХРАНЕ И ИСПОЛЬЗОВАНИЮ ОБЪЕКТОВ КУЛЬТУРНОГО
НАСЛЕДИЯ РЕСПУБЛИКИ СЕВЕРНАЯ ОСЕТИЯ-АЛАНИЯ**

П Р И К А З

«30» января 2026 г.

№ 33

г. Владикавказ

**Об утверждении границы территории
объекта культурного наследия регионального значения «Памятник
защитникам г. Владикавказа от немецко-фашистских захватчиков в 1942 г.»,
расположенного по адресу: Республика Северная Осетия-Алания,
г. Владикавказ, пл. Победы**

В соответствии с Федеральным законом от 25 июня 2002 года № 73-ФЗ «Об объектах культурного наследия (памятниках истории и культуры) народов Российской Федерации» и Законом Республики Северная Осетия-Алания от 24 августа 2005 года № 53-РЗ «О сохранении, использовании и государственной охране объектов культурного наследия (памятников истории и культуры) народа Республики Северная Осетия-Алания» **приказываю:**

1. Утвердить границы территории объекта культурного наследия регионального значения «Памятник защитникам г. Владикавказа от немецко-фашистских захватчиков в 1942 г.», расположенного по адресу: Республика Северная Осетия-Алания, г. Владикавказ, пл. Победы, согласно приложениям 1,3.

2. Учесть границы территории объекта культурного наследия регионального значения «Памятник защитникам г. Владикавказа от немецко-фашистских захватчиков в 1942 г.», расположенного по адресу: Республика Северная Осетия-Алания, г. Владикавказ, пл. Победы, в документах территориального планирования, правилах землепользования и застройки, документации по планировке территорий.

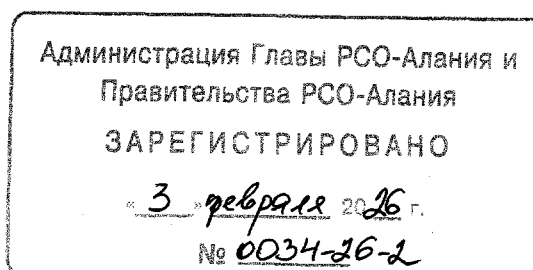
3. Утвердить правовой режим земельного участка в границах территории объекта культурного наследия регионального значения «Памятник защитникам г. Владикавказа от немецко-фашистских захватчиков в 1942 г.», расположенного по адресу: Республика Северная Осетия-Алания, г. Владикавказ, пл. Победы, согласно приложению 2.

4. Направить настоящий приказ в Администрацию местного самоуправления г. Владикавказа для включения в генеральный план и правила землепользования и застройки, в Филиал ППК «Роскадастр» по Республике Северная Осетия-Алания.

5. Контроль исполнения настоящего приказа оставляю за собой.

Председатель Комитета

А. Галуев



**Таблица координат поворотных точек границы территории
объекта культурного наследия регионального значения «Памятник
защитникам г. Владикавказа от немецко-фашистских захватчиков в 1942
г.», расположенного по адресу: Республика Северная Осетия-Алания,
г. Владикавказ, пл. Победы**

Номера точек	Местная система координат (МСК 15)	
	X	Y
Точка 1	61380.99	338811.10
Точка 2	61387.41	338823.34
Точка 3	61385.81	338824.18
Точка 4	61385.31	338823.24
Точка 5	61371.44	338830.58
Точка 6	61366.03	338820.14
Точка 7	61379.88	338812.87
Точка 8	61379.39	338811.92
Точка 1	61380.99	338811.10

Описание границ объекта			
Прохождение границы		Описание прохождения границы	
от точки	до точки	Протяженность, м	Дирекционный угол
1	2	3	4
1	2	13.83	62° 19' 36"
2	3	1.81	152° 18' 50"
3	4	1.07	242° 22' 44"
4	5	15.70	152° 5' 6"
5	6	11.76	242° 37' 20"
6	7	15.65	332° 18' 50"
7	8	1.07	242° 22' 44"
8	1	1.80	332° 40' 3"

Площадь территории объекта культурного наследия – 209 м²

Правовой режим земельного участка в границах территории объекта культурного наследия регионального значения «Памятник защитникам г. Владикавказа от немецко-фашистских захватчиков в 1942 г.», расположенного по адресу: Республика Северная Осетия-Алания, г. Владикавказ, пл. Победы


Запрещается:

- 1) строительство объектов капитального строительства и увеличение объемно-пространственных характеристик, существующих на территории объекта культурного наследия объектов капитального строительства;
- 2) проведение земляных, строительных, мелиоративных и иных работ, за исключением работ по сохранению объекта культурного наследия или его отдельных элементов, сохранению историко-градостроительной или природной среды объекта культурного наследия, работ по капитальному ремонту общего имущества в многоквартирных домах.

Разрешается:



- 1) ведение хозяйственной деятельности, не противоречащей требованиям обеспечения сохранности объекта культурного наследия и позволяющей обеспечить функционирование объекта культурного наследия в современных условиях.

**Карта-схема границы территории
объекта культурного наследия регионального значения «Памятник
защитникам г. Владикавказа от немецко-фашистских захватчиков
в 1942 г.», расположенного по адресу: Республика Северная Осетия-Алания,
г. Владикавказ, пл. Победы**



Масштаб 1:500

Условные обозначения:

-  *Объект культурного наследия регионального значения*
-  *Границы территории объекта культурного наследия*
- 1* *Номер характерной (поворотной) точки границ территории объекта культурного наследия*