



362021, РСО - Алания, г. Владикавказ, ул. Иристонская, 25, тел.: (867-2) 51-35-15,  
факс: (867-2) 24-00-98, E-mail: [info@mpr.alania.gov.ru](mailto:info@mpr.alania.gov.ru)

## ПРИКАЗ

№ 403

26.11.2025

### Об уточнении местоположения береговой линии (границы водного объекта)

В соответствии со статьей 31 Водного кодекса Российской Федерации, статьями 10, 61 Федерального закона от 13.07.2015 №218-ФЗ «О государственной регистрации недвижимости», постановлением Правительства Российской Федерации от 29.04.2016 № 377 «Об утверждении Правил определения местоположения береговой линии (границы водного объекта), случаев и периодичности ее определения и о внесении изменений в Правила установления на местности границ водоохраных зон и границ прибрежных защитных полос водных объектов», на основании письма от 20.11.2025 № 24 об уточнении береговой линии р. Камбилеевка, **п р и к а з ы в а ю:**

1. Уточнить местоположение части правой береговой линии (границы водного объекта) р. Камбилеевка (реестровый номер 15:00-5.4), расположенной севернее с. Тарское Пригородного района Республики Северная Осетия-Алания, с описанием береговой линии, ее координат и опорных точек, отображение береговой линии на картографических материалах согласно Приложению к настоящему приказу.

2. Определить, что ограничения хозяйственной или иной деятельности в границах местоположения береговой линии (границы водного объекта) установлены статьей 65 Водного кодекса Российской Федерации.

3. Настоящий приказ вступает в силу со дня его официального опубликования.

Министр

В.З. Базаев

Администрация Главы РСО-Алания и  
Правительства РСО-Алания  
ЗАРЕГИСТРИРОВАНО

27.11.2025  
№ 0222-25-1

**ГРАФИЧЕСКОЕ ОПИСАНИЕ**  
**местоположения границ населенных пунктов, территориальных**  
**зон, особо охраняемых природных территорий, зон с особыми**  
**условиями использования территории**  
**Береговая линия реки Камбилеевка**

(наименование объекта, местоположение границ которого описано (далее - объект))

**Раздел 1**

**Сведения об объекте**

№ п/п	Характеристики объекта	Описание характеристик
1	2	3
1	Местоположение объекта	—
2	Площадь объекта ± величина погрешности определения площади (P ± ΔP)	0 м <sup>2</sup>
3	Иные характеристики объекта	Вид объекта реестра границ: Береговая линия (граница водного объекта) Реестровый номер: 15:00-5.4 Номер кадастрового района: 15:08 Тип водного объекта: Реки Наименование водного объекта: Камбилеевка



**Раздел 3**

**Сведения о местоположении измененных (уточненных) границ объекта**

**1. Система координат** МСК-15

**2. Сведения о характерных точках границ объекта**

Обозначение характерных точек границы	Существующие координаты, м		Измененные (уточненные) координаты, м		Метод определения координат характерной точки	Средняя квадратическая погрешность положения характерной точки (Mf), м	Описание обозначения точки на местности (при наличии)
	X	Y	X	Y			
1	2	3	4	5	6	7	8
15:00-5.4(2)							
1037	46 810,19	357 159,72	46 810,19	357 159,72	Картометрически й метод	5,00	Закрепление отсутствует
1038	46 820,02	357 138,36	46 820,02	357 138,36	Картометрически й метод	5,00	Закрепление отсутствует
1039	46 811,80	357 074,51	46 811,80	357 074,51	Картометрически й метод	5,00	Закрепление отсутствует
1040	46 835,38	356 997,74	46 835,38	356 997,74	Картометрически й метод	5,00	Закрепление отсутствует
1041	46 842,51	356 924,26	46 842,51	356 924,26	Картометрически й метод	5,00	Закрепление отсутствует
1042	46 840,83	356 774,63	46 840,83	356 774,63	Картометрически й метод	5,00	Закрепление отсутствует
1043	46 874,44	356 628,51	46 874,44	356 628,51	Картометрически й метод	5,00	Закрепление отсутствует
1044	46 892,16	356 590,18	46 892,16	356 590,18	Картометрически й метод	5,00	Закрепление отсутствует
1045	47 108,66	356 248,66	47 108,66	356 248,66	Картометрически й метод	5,00	Закрепление отсутствует
1046	47 139,31	356 157,47	47 139,31	356 157,47	Картометрически й метод	5,00	Закрепление отсутствует
1047	47 325,93	355 984,49	47 325,93	355 984,49	Картометрически й метод	5,00	Закрепление отсутствует
1048	47 417,35	355 875,68	47 417,35	355 875,68	Картометрически й метод	5,00	Закрепление отсутствует
1049	47 453,35	355 837,75	47 453,35	355 837,75	Картометрически й метод	5,00	Закрепление отсутствует
1050	47 488,03	355 819,75	47 488,03	355 819,75	Картометрически й метод	5,00	Закрепление отсутствует
1051	47 527,55	355 815,35	47 527,55	355 815,35	Картометрически й метод	5,00	Закрепление отсутствует
1052	47 558,28	355 799,55	47 558,28	355 799,55	Картометрически й метод	5,00	Закрепление отсутствует
1053	47 558,28	355 746,16	47 558,28	355 746,16	Картометрически й метод	5,00	Закрепление отсутствует
1054	47 576,44	355 719,98	47 576,44	355 719,98	Картометрически й метод	5,00	Закрепление отсутствует
1055	47 622,12	355 685,26	47 622,12	355 685,26	Картометрически й метод	5,00	Закрепление отсутствует
1056	47 731,88	355 678,40	47 731,88	355 678,40	Картометрически й метод	5,00	Закрепление отсутствует
1057	47 858,31	355 647,80	47 858,31	355 647,80	Картометрически й метод	5,00	Закрепление отсутствует
1058	47 919,78	355 610,04	47 919,78	355 610,04	Картометрически й метод	5,00	Закрепление отсутствует
1059	48 013,29	355 508,18	48 013,29	355 508,18	Картометрически й метод	5,00	Закрепление отсутствует
1060	48 088,85	355 470,58	48 088,85	355 470,58	Картометрически й метод	5,00	Закрепление отсутствует

**Раздел 3**

**Сведения о местоположении измененных (уточненных) границ объекта**

<b>1</b>	<b>2</b>	<b>3</b>	<b>4</b>	<b>5</b>	<b>6</b>	<b>7</b>	<b>8</b>
1061	48 110,18	355 423,57	48 110,18	355 423,57	Картометрический метод	5,00	Закрепление отсутствует
1062	48 223,94	355 310,22	48 223,94	355 310,22	Картометрический метод	5,00	Закрепление отсутствует
1063	48 248,09	355 300,89	48 248,09	355 300,89	Картометрический метод	5,00	Закрепление отсутствует
1064	48 322,72	355 293,35	48 322,72	355 293,35	Картометрический метод	5,00	Закрепление отсутствует
1065	48 407,10	355 237,78	48 407,10	355 237,78	Картометрический метод	5,00	Закрепление отсутствует
1066	48 513,31	355 082,49	48 513,31	355 082,49	Картометрический метод	5,00	Закрепление отсутствует
1067	48 641,93	354 989,02	48 641,93	354 989,02	Картометрический метод	5,00	Закрепление отсутствует
1068	48 695,95	354 965,01	48 695,95	354 965,01	Картометрический метод	5,00	Закрепление отсутствует
1069	48 719,96	354 938,43	48 719,96	354 938,43	Картометрический метод	5,00	Закрепление отсутствует
1070	48 743,97	354 904,13	48 743,97	354 904,13	Картометрический метод	5,00	Закрепление отсутствует
1071	48 759,41	354 845,82	48 759,41	354 845,82	Картометрический метод	5,00	Закрепление отсутствует
1072	48 755,98	354 754,07	48 755,98	354 754,07	Картометрический метод	5,00	Закрепление отсутствует
1073	48 779,13	354 711,20	48 779,13	354 711,20	Картометрический метод	5,00	Закрепление отсутствует
1074	48 852,02	354 692,33	48 852,02	354 692,33	Картометрический метод	5,00	Закрепление отсутствует
1075	48 912,90	354 629,74	48 912,90	354 629,74	Картометрический метод	5,00	Закрепление отсутствует
1076	48 923,19	354 608,30	48 923,19	354 608,30	Картометрический метод	5,00	Закрепление отсутствует
1077	48 924,04	354 580,86	48 924,04	354 580,86	Картометрический метод	5,00	Закрепление отсутствует
1078	48 895,75	354 485,68	48 895,75	354 485,68	Картометрический метод	5,00	Закрепление отсутствует
1079	48 909,47	354 447,09	48 909,47	354 447,09	Картометрический метод	5,00	Закрепление отсутствует
1080	49 030,37	354 386,21	49 030,37	354 386,21	Картометрический метод	5,00	Закрепление отсутствует
1081	49 082,68	354 300,46	49 082,68	354 300,46	Картометрический метод	5,00	Закрепление отсутствует
1082	49 119,55	354 264,45	49 119,55	354 264,45	Картометрический метод	5,00	Закрепление отсутствует
1083	49 183,01	354 237,86	49 183,01	354 237,86	Картометрический метод	5,00	Закрепление отсутствует
1084	49 186,44	354 201,85	49 186,44	354 201,85	Картометрический метод	5,00	Закрепление отсутствует
1085	49 208,73	354 179,55	49 208,73	354 179,55	Картометрический метод	5,00	Закрепление отсутствует
1086	49 250,75	354 088,66	49 250,75	354 088,66	Картометрический метод	5,00	Закрепление отсутствует
1087	49 286,76	353 951,46	49 286,76	353 951,46	Картометрический метод	5,00	Закрепление отсутствует
1088	49 336,12	353 880,05	49 336,12	353 880,05	Картометрический метод	5,00	Закрепление отсутствует
1089	49 346,00	353 849,32	49 346,00	353 849,32	Картометрический метод	5,00	Закрепление отсутствует

**Раздел 3**

**Сведения о местоположении измененных (уточненных) границ объекта**

<b>1</b>	<b>2</b>	<b>3</b>	<b>4</b>	<b>5</b>	<b>6</b>	<b>7</b>	<b>8</b>
1090	49 346,55	353 785,66	49 346,55	353 785,66	Картометрический метод	5,00	Закрепление отсутствует
1091	49 421,18	353 742,85	49 421,18	353 742,85	Картометрический метод	5,00	Закрепление отсутствует
1092	49 457,40	353 652,85	49 457,40	353 652,85	Картометрический метод	5,00	Закрепление отсутствует
1093	49 528,20	353 627,60	49 528,20	353 627,60	Картометрический метод	5,00	Закрепление отсутствует
1094	49 567,71	353 548,58	49 567,71	353 548,58	Картометрический метод	5,00	Закрепление отсутствует
1095	49 685,15	353 388,33	49 685,15	353 388,33	Картометрический метод	5,00	Закрепление отсутствует
1096	49 716,98	353 329,06	49 716,98	353 329,06	Картометрический метод	5,00	Закрепление отсутствует
1097	49 723,57	353 293,39	49 723,57	353 293,39	Картометрический метод	5,00	Закрепление отсутствует
1098	49 810,28	353 274,73	49 810,28	353 274,73	Картометрический метод	5,00	Закрепление отсутствует
1099	49 850,34	353 274,73	49 850,34	353 274,73	Картометрический метод	5,00	Закрепление отсутствует
1100	49 873,39	353 287,90	49 873,39	353 287,90	Картометрический метод	5,00	Закрепление отсутствует
1101	49 933,76	353 293,39	49 933,76	353 293,39	Картометрический метод	5,00	Закрепление отсутствует
1102	49 997,42	353 289,55	49 997,42	353 289,55	Картометрический метод	5,00	Закрепление отсутствует
1103	50 028,15	353 278,57	50 028,15	353 278,57	Картометрический метод	5,00	Закрепление отсутствует
1104	50 032,54	353 237,41	50 032,54	353 237,41	Картометрический метод	5,00	Закрепление отсутствует
1105	50 055,59	353 217,66	50 055,59	353 217,66	Картометрический метод	5,00	Закрепление отсутствует
1106	50 108,82	353 214,91	50 108,82	353 214,91	Картометрический метод	5,00	Закрепление отсутствует
1107	50 147,24	353 237,41	50 147,24	353 237,41	Картометрический метод	5,00	Закрепление отсутствует
1108	50 196,63	353 248,39	50 196,63	353 248,39	Картометрический метод	5,00	Закрепление отсутствует
1109	50 260,29	353 231,38	50 260,29	353 231,38	Картометрический метод	5,00	Закрепление отсутствует
1110	50 283,89	353 205,03	50 283,89	353 205,03	Картометрический метод	5,00	Закрепление отсутствует
1111	50 297,61	353 161,68	50 297,61	353 161,68	Картометрический метод	5,00	Закрепление отсутствует
1112	50 334,38	353 147,96	50 334,38	353 147,96	Картометрический метод	5,00	Закрепление отсутствует
1113	50 495,72	353 133,14	50 495,72	353 133,14	Картометрический метод	5,00	Закрепление отсутствует
1114	50 562,13	353 088,69	50 562,13	353 088,69	Картометрический метод	5,00	Закрепление отсутствует
1115	50 585,72	353 059,05	50 585,72	353 059,05	Картометрический метод	5,00	Закрепление отсутствует
1116	50 592,14	353 039,50	50 592,14	353 039,50	Картометрический метод	5,00	Закрепление отсутствует
1117	50 612,86	353 035,99	50 612,86	353 035,99	Картометрический метод	5,00	Закрепление отсутствует
1118	50 642,36	353 047,93	50 642,36	353 047,93	Картометрический метод	5,00	Закрепление отсутствует

**Раздел 3**

**Сведения о местоположении измененных (уточненных) границ объекта**

<b>1</b>	<b>2</b>	<b>3</b>	<b>4</b>	<b>5</b>	<b>6</b>	<b>7</b>	<b>8</b>
1119	50 673,97	353 052,50	50 673,97	353 052,50	Картометрический метод	5,00	Закрепление отсутствует
1120	50 699,91	353 059,54	50 699,91	353 059,54	Картометрический метод	5,00	Закрепление отсутствует
1121	50 763,52	352 993,80	50 763,52	352 993,80	Картометрический метод	5,00	Закрепление отсутствует
1122	50 782,50	352 993,45	50 782,50	352 993,45	Картометрический метод	5,00	Закрепление отсутствует
1123	50 796,30	353 007,60	50 796,30	353 007,60	Картометрический метод	5,00	Закрепление отсутствует
1124	50 813,21	353 031,07	50 813,21	353 031,07	Картометрический метод	5,00	Закрепление отсутствует
1125	50 829,78	353 054,19	50 829,78	353 054,19	Картометрический метод	5,00	Закрепление отсутствует
1126	50 848,53	353 061,98	50 848,53	353 061,98	Картометрический метод	5,00	Закрепление отсутствует
1127	50 880,85	353 050,74	50 880,85	353 050,74	Картометрический метод	5,00	Закрепление отсутствует
1128	50 896,30	353 034,94	50 896,30	353 034,94	Картометрический метод	5,00	Закрепление отсутствует
1129	50 914,21	353 004,73	50 914,21	353 004,73	Картометрический метод	5,00	Закрепление отсутствует
1130	50 924,05	352 988,93	50 924,05	352 988,93	Картометрический метод	5,00	Закрепление отсутствует
1131	50 969,01	352 971,37	50 969,01	352 971,37	Картометрический метод	5,00	Закрепление отсутствует
1132	51 026,61	352 954,86	51 026,61	352 954,86	Картометрический метод	5,00	Закрепление отсутствует
1133	51 044,87	352 941,86	51 044,87	352 941,86	Картометрический метод	5,00	Закрепление отсутствует
1134	51 061,38	352 928,52	51 061,38	352 928,52	Картометрический метод	5,00	Закрепление отсутствует
1135	51 085,61	352 928,52	51 085,61	352 928,52	Картометрический метод	5,00	Закрепление отсутствует
1136	51 128,81	352 920,09	51 128,81	352 920,09	Картометрический метод	5,00	Закрепление отсутствует
1137	51 163,94	352 905,69	51 163,94	352 905,69	Картометрический метод	5,00	Закрепление отсутствует
1138	51 195,20	352 904,28	51 195,20	352 904,28	Картометрический метод	5,00	Закрепление отсутствует
1139	51 225,40	352 914,82	51 225,40	352 914,82	Картометрический метод	5,00	Закрепление отсутствует
1140	51 251,39	352 925,00	51 251,39	352 925,00	Картометрический метод	5,00	Закрепление отсутствует
1141	51 273,52	352 918,33	51 273,52	352 918,33	Картометрический метод	5,00	Закрепление отсутствует
1142	51 282,65	352 908,50	51 282,65	352 908,50	Картометрический метод	5,00	Закрепление отсутствует
1143	51 285,81	352 889,18	51 285,81	352 889,18	Картометрический метод	5,00	Закрепление отсутствует
1144	51 312,86	352 889,18	51 312,86	352 889,18	Картометрический метод	5,00	Закрепление отсутствует
1145	51 345,87	352 885,32	51 345,87	352 885,32	Картометрический метод	5,00	Закрепление отсутствует
1146	51 374,32	352 902,53	51 374,32	352 902,53	Картометрический метод	5,00	Закрепление отсутствует
1147	51 391,88	352 904,63	51 391,88	352 904,63	Картометрический метод	5,00	Закрепление отсутствует

**Раздел 3**

**Сведения о местоположении измененных (уточненных) границ объекта**

<b>1</b>	<b>2</b>	<b>3</b>	<b>4</b>	<b>5</b>	<b>6</b>	<b>7</b>	<b>8</b>
1148	51 415,42	352 887,07	51 415,42	352 887,07	Картометрический метод	5,00	Закрепление отсутствует
1149	51 439,30	352 867,05	51 439,30	352 867,05	Картометрический метод	5,00	Закрепление отсутствует
1150	51 461,43	352 870,56	51 461,43	352 870,56	Картометрический метод	5,00	Закрепление отсутствует
1151	51 489,88	352 890,23	51 489,88	352 890,23	Картометрический метод	5,00	Закрепление отсутствует
1152	51 528,16	352 886,02	51 528,16	352 886,02	Картометрический метод	5,00	Закрепление отсутствует
1153	51 553,45	352 876,53	51 553,45	352 876,53	Картометрический метод	5,00	Закрепление отсутствует
1154	51 579,44	352 850,19	51 579,44	352 850,19	Картометрический метод	5,00	Закрепление отсутствует
1155	51 593,49	352 842,11	51 593,49	352 842,11	Картометрический метод	5,00	Закрепление отсутствует
1156	51 647,23	352 842,82	51 647,23	352 842,82	Картометрический метод	5,00	Закрепление отсутствует
1157	51 698,16	352 828,07	51 698,16	352 828,07	Картометрический метод	5,00	Закрепление отсутствует
1158	51 719,93	352 806,64	51 719,93	352 806,64	Картометрический метод	5,00	Закрепление отсутствует
1159	51 727,31	352 796,45	51 727,31	352 796,45	Картометрический метод	5,00	Закрепление отсутствует
1160	51 735,74	352 779,60	51 735,74	352 779,60	Картометрический метод	5,00	Закрепление отсутствует
1161	51 738,90	352 759,93	51 738,90	352 759,93	Картометрический метод	5,00	Закрепление отсутствует
1162	51 747,68	352 730,42	51 747,68	352 730,42	Картометрический метод	5,00	Закрепление отсутствует
1163	51 766,64	352 728,67	51 766,64	352 728,67	Картометрический метод	5,00	Закрепление отсутствует
1164	51 780,34	352 744,47	51 780,34	352 744,47	Картометрический метод	5,00	Закрепление отсутствует
1165	51 797,55	352 763,79	51 797,55	352 763,79	Картометрический метод	5,00	Закрепление отсутствует
1166	51 818,98	352 777,49	51 818,98	352 777,49	Картометрический метод	5,00	Закрепление отсутствует
1167	51 857,26	352 790,48	51 857,26	352 790,48	Картометрический метод	5,00	Закрепление отсутствует
1168	51 880,79	352 787,32	51 880,79	352 787,32	Картометрический метод	5,00	Закрепление отсутствует
1169	51 894,14	352 779,24	51 894,14	352 779,24	Картометрический метод	5,00	Закрепление отсутствует
1170	51 893,09	352 765,90	51 893,09	352 765,90	Картометрический метод	5,00	Закрепление отсутствует
1171	51 901,87	352 754,66	51 901,87	352 754,66	Картометрический метод	5,00	Закрепление отсутствует
1172	51 914,16	352 747,99	51 914,16	352 747,99	Картометрический метод	5,00	Закрепление отсутствует
1173	51 932,42	352 742,01	51 932,42	352 742,01	Картометрический метод	5,00	Закрепление отсутствует
1174	51 970,01	352 752,20	51 970,01	352 752,20	Картометрический метод	5,00	Закрепление отсутствует
1175	52 034,28	352 770,11	52 034,28	352 770,11	Картометрический метод	5,00	Закрепление отсутствует
1176	52 086,26	352 776,43	52 086,26	352 776,43	Картометрический метод	5,00	Закрепление отсутствует

**Раздел 3**

**Сведения о местоположении измененных (уточненных) границ объекта**

<b>1</b>	<b>2</b>	<b>3</b>	<b>4</b>	<b>5</b>	<b>6</b>	<b>7</b>	<b>8</b>
1177	52 144,92	352 776,43	52 144,92	352 776,43	Картометрический метод	5,00	Закрепление отсутствует
1178	52 174,42	352 769,41	52 174,42	352 769,41	Картометрический метод	5,00	Закрепление отсутствует
1179	52 194,79	352 747,99	52 194,79	352 747,99	Картометрический метод	5,00	Закрепление отсутствует
1180	52 213,76	352 719,54	52 213,76	352 719,54	Картометрический метод	5,00	Закрепление отсутствует
1181	52 233,43	352 685,12	52 233,43	352 685,12	Картометрический метод	5,00	Закрепление отсутствует
1182	52 243,61	352 657,37	52 243,61	352 657,37	Картометрический метод	5,00	Закрепление отсутствует
1183	52 244,31	352 638,05	52 244,31	352 638,05	Картометрический метод	5,00	Закрепление отсутствует
1184	52 272,41	352 600,12	52 272,41	352 600,12	Картометрический метод	5,00	Закрепление отсутствует
1185	52 308,59	352 574,13	52 308,59	352 574,13	Картометрический метод	5,00	Закрепление отсутствует
1186	52 308,94	352 550,60	52 308,94	352 550,60	Картометрический метод	5,00	Закрепление отсутствует
1187	52 308,94	352 530,58	52 308,94	352 530,58	Картометрический метод	5,00	Закрепление отсутствует
1188	52 301,21	352 514,77	52 301,21	352 514,77	Картометрический метод	5,00	Закрепление отсутствует
1189	52 301,21	352 495,45	52 301,21	352 495,45	Картометрический метод	5,00	Закрепление отсутствует
1190	52 318,42	352 476,49	52 318,42	352 476,49	Картометрический метод	5,00	Закрепление отсутствует
1191	52 345,82	352 472,27	52 345,82	352 472,27	Картометрический метод	5,00	Закрепление отсутствует
1192	52 381,64	352 469,46	52 381,64	352 469,46	Картометрический метод	5,00	Закрепление отсутствует
1193	52 422,39	352 476,49	52 422,39	352 476,49	Картометрический метод	5,00	Закрепление отсутствует
1194	52 462,78	352 465,60	52 462,78	352 465,60	Картометрический метод	5,00	Закрепление отсутствует
1195	52 496,85	352 437,50	52 496,85	352 437,50	Картометрический метод	5,00	Закрепление отсутствует
1196	52 513,00	352 423,80	52 513,00	352 423,80	Картометрический метод	5,00	Закрепление отсутствует
1197	52 518,27	352 405,89	52 518,27	352 405,89	Картометрический метод	5,00	Закрепление отсутствует
1198	52 516,87	352 391,14	52 516,87	352 391,14	Картометрический метод	5,00	Закрепление отсутствует
1199	52 508,09	352 375,33	52 508,09	352 375,33	Картометрический метод	5,00	Закрепление отсутствует
1200	52 484,55	352 369,71	52 484,55	352 369,71	Картометрический метод	5,00	Закрепление отсутствует
1201	52 466,64	352 367,25	52 466,64	352 367,25	Картометрический метод	5,00	Закрепление отсутствует
1202	52 455,75	352 360,23	52 455,75	352 360,23	Картометрический метод	5,00	Закрепление отсутствует
1203	52 457,16	352 344,42	52 457,16	352 344,42	Картометрический метод	5,00	Закрепление отсутствует
1204	52 464,89	352 327,92	52 464,89	352 327,92	Картометрический метод	5,00	Закрепление отсутствует
1205	52 471,21	352 306,84	52 471,21	352 306,84	Картометрический метод	5,00	Закрепление отсутствует

**Раздел 3**

**Сведения о местоположении измененных (уточненных) границ объекта**

<b>1</b>	<b>2</b>	<b>3</b>	<b>4</b>	<b>5</b>	<b>6</b>	<b>7</b>	<b>8</b>
1206	52 473,32	352 285,42	52 473,32	352 285,42	Картометрический метод	5,00	Закрепление отсутствует
1207	52 472,96	352 270,32	52 472,96	352 270,32	Картометрический метод	5,00	Закрепление отсутствует
1208	52 454,35	352 252,05	52 454,35	352 252,05	Картометрический метод	5,00	Закрепление отсутствует
1209	52 449,78	352 211,66	52 449,78	352 211,66	Картометрический метод	5,00	Закрепление отсутствует
1210	52 448,73	352 172,32	52 448,73	352 172,32	Картометрический метод	5,00	Закрепление отсутствует
1211	52 458,21	352 147,39	52 458,21	352 147,39	Картометрический метод	5,00	Закрепление отсутствует
1212	52 479,29	352 125,61	52 479,29	352 125,61	Картометрический метод	5,00	Закрепление отсутствует
1213	52 508,09	352 096,81	52 508,09	352 096,81	Картометрический метод	5,00	Закрепление отсутствует
1214	52 530,21	352 075,03	52 530,21	352 075,03	Картометрический метод	5,00	Закрепление отсутствует
1215	52 543,56	352 047,99	52 543,56	352 047,99	Картометрический метод	5,00	Закрепление отсутствует
1216	52 564,63	352 020,94	52 564,63	352 020,94	Картометрический метод	5,00	Закрепление отсутствует
1217	52 577,28	351 985,47	52 577,28	351 985,47	Картометрический метод	5,00	Закрепление отсутствует
1218	52 588,87	351 947,54	52 588,87	351 947,54	Картометрический метод	5,00	Закрепление отсутствует
1219	52 586,41	351 924,36	52 586,41	351 924,36	Картометрический метод	5,00	Закрепление отсутствует
1220	52 575,87	351 898,72	52 575,87	351 898,72	Картометрический метод	5,00	Закрепление отсутствует
1221	52 580,44	351 855,52	52 580,44	351 855,52	Картометрический метод	5,00	Закрепление отсутствует
1222	52 579,74	351 811,26	52 579,74	351 811,26	Картометрический метод	5,00	Закрепление отсутствует
1223	52 576,58	351 776,84	52 576,58	351 776,84	Картометрический метод	5,00	Закрепление отсутствует
1224	52 566,04	351 742,07	52 566,04	351 742,07	Картометрический метод	5,00	Закрепление отсутствует
1225	52 567,80	351 717,48	52 567,80	351 717,48	Картометрический метод	5,00	Закрепление отсутствует
1226	52 602,15	351 696,87	52 602,15	351 696,87	Картометрический метод	5,00	Закрепление отсутствует
1227	52 624,87	351 676,19	52 624,87	351 676,19	Картометрический метод	5,00	Закрепление отсутствует
1228	52 638,39	351 624,76	52 638,39	351 624,76	Картометрический метод	5,00	Закрепление отсутствует
1229	52 650,33	351 599,12	52 650,33	351 599,12	Картометрический метод	5,00	Закрепление отсутствует
1230	52 660,17	351 567,16	52 660,17	351 567,16	Картометрический метод	5,00	Закрепление отсутствует
1231	52 660,87	351 543,98	52 660,87	351 543,98	Картометрический метод	5,00	Закрепление отсутствует
1232	52 651,39	351 518,34	52 651,39	351 518,34	Картометрический метод	5,00	Закрепление отсутствует
1233	52 642,26	351 463,54	52 642,26	351 463,54	Картометрический метод	5,00	Закрепление отсутствует
1234	52 638,39	351 425,61	52 638,39	351 425,61	Картометрический метод	5,00	Закрепление отсутствует

**Раздел 3**

**Сведения о местоположении измененных (уточненных) границ объекта**

<b>1</b>	<b>2</b>	<b>3</b>	<b>4</b>	<b>5</b>	<b>6</b>	<b>7</b>	<b>8</b>
1235	52 629,61	351 401,73	52 629,61	351 401,73	Картометрический метод	5,00	Закрепление отсутствует
1236	52 614,16	351 394,00	52 614,16	351 394,00	Картометрический метод	5,00	Закрепление отсутствует
1237	52 559,72	351 383,46	52 559,72	351 383,46	Картометрический метод	5,00	Закрепление отсутствует
1238	52 542,86	351 373,63	52 542,86	351 373,63	Картометрический метод	5,00	Закрепление отсутствует
1239	52 530,21	351 358,53	52 530,21	351 358,53	Картометрический метод	5,00	Закрепление отсутствует
1240	52 522,49	351 343,78	52 522,49	351 343,78	Картометрический метод	5,00	Закрепление отсутствует
1241	52 516,87	351 302,33	52 516,87	351 302,33	Картометрический метод	5,00	Закрепление отсутствует
1242	52 529,86	351 250,00	52 529,86	351 250,00	Картометрический метод	5,00	Закрепление отсутствует
1243	52 532,67	351 228,57	52 532,67	351 228,57	Картометрический метод	5,00	Закрепление отсутствует
1244	52 527,76	351 213,47	52 527,76	351 213,47	Картометрический метод	5,00	Закрепление отсутствует
1245	52 517,57	351 196,61	52 517,57	351 196,61	Картометрический метод	5,00	Закрепление отсутствует
1246	52 514,41	351 161,84	52 514,41	351 161,84	Картометрический метод	5,00	Закрепление отсутствует
1247	52 514,41	351 131,63	52 514,41	351 131,63	Картометрический метод	5,00	Закрепление отсутствует
1248	52 508,79	351 091,24	52 508,79	351 091,24	Картометрический метод	5,00	Закрепление отсутствует
1249	52 507,03	351 079,30	52 507,03	351 079,30	Картометрический метод	5,00	Закрепление отсутствует
1250	52 497,55	351 061,04	52 497,55	351 061,04	Картометрический метод	5,00	Закрепление отсутствует
1251	52 483,50	351 050,15	52 483,50	351 050,15	Картометрический метод	5,00	Закрепление отсутствует
1252	52 472,61	351 025,56	52 472,61	351 025,56	Картометрический метод	5,00	Закрепление отсутствует
1253	52 451,19	350 995,71	52 451,19	350 995,71	Картометрический метод	5,00	Закрепление отсутствует
1254	52 425,90	350 979,55	52 425,90	350 979,55	Картометрический метод	5,00	Закрепление отсутствует
1255	52 408,69	350 977,45	52 408,69	350 977,45	Картометрический метод	5,00	Закрепление отсутствует
1256	52 389,02	350 970,07	52 389,02	350 970,07	Картометрический метод	5,00	Закрепление отсутствует
1257	52 379,54	350 959,88	52 379,54	350 959,88	Картометрический метод	5,00	Закрепление отсутствует
1258	52 369,70	350 941,62	52 369,70	350 941,62	Картометрический метод	5,00	Закрепление отсутствует
1259	52 374,62	350 916,33	52 374,62	350 916,33	Картометрический метод	5,00	Закрепление отсутствует
1260	52 407,28	350 892,10	52 407,28	350 892,10	Картометрический метод	5,00	Закрепление отсутствует
1261	52 410,09	350 842,92	52 410,09	350 842,92	Картометрический метод	5,00	Закрепление отсутствует
1262	52 425,90	350 807,10	52 425,90	350 807,10	Картометрический метод	5,00	Закрепление отсутствует
1263	52 427,66	350 784,27	52 427,66	350 784,27	Картометрический метод	5,00	Закрепление отсутствует

**Раздел 3**

**Сведения о местоположении измененных (уточненных) границ объекта**

<b>1</b>	<b>2</b>	<b>3</b>	<b>4</b>	<b>5</b>	<b>6</b>	<b>7</b>	<b>8</b>
1264	52 422,39	350 758,63	52 422,39	350 758,63	Картометрический метод	5,00	Закрепление отсутствует
1265	52 412,55	350 752,31	52 412,55	350 752,31	Картометрический метод	5,00	Закрепление отсутствует
1266	52 404,12	350 744,93	52 404,12	350 744,93	Картометрический метод	5,00	Закрепление отсутствует
1267	52 400,61	350 729,13	52 400,61	350 729,13	Картометрический метод	5,00	Закрепление отсутствует
1268	52 387,97	350 721,40	52 387,97	350 721,40	Картометрический метод	5,00	Закрепление отсутствует
1269	52 366,89	350 713,32	52 366,89	350 713,32	Картометрический метод	5,00	Закрепление отсутствует
1270	52 359,87	350 700,33	52 359,87	350 700,33	Картометрический метод	5,00	Закрепление отсутствует
1271	52 362,68	350 681,01	52 362,68	350 681,01	Картометрический метод	5,00	Закрепление отсутствует
1272	52 379,89	350 660,64	52 379,89	350 660,64	Картометрический метод	5,00	Закрепление отсутствует
1273	52 389,72	350 641,67	52 389,72	350 641,67	Картометрический метод	5,00	Закрепление отсутствует
1274	52 391,13	350 616,03	52 391,13	350 616,03	Картометрический метод	5,00	Закрепление отсутствует
1275	52 390,78	350 578,10	52 390,78	350 578,10	Картометрический метод	5,00	Закрепление отсутствует
1276	52 415,71	350 531,39	52 415,71	350 531,39	Картометрический метод	5,00	Закрепление отсутствует
1277	52 431,52	350 491,68	52 431,52	350 491,68	Картометрический метод	5,00	Закрепление отсутствует
1278	52 428,82	350 450,63	52 428,82	350 450,63	Картометрический метод	5,00	Закрепление отсутствует
1279	52 411,50	350 411,27	52 411,50	350 411,27	Картометрический метод	5,00	Закрепление отсутствует
1280	52 387,97	350 378,25	52 387,97	350 378,25	Картометрический метод	5,00	Закрепление отсутствует
1281	52 379,89	350 337,51	52 379,89	350 337,51	Картометрический метод	5,00	Закрепление отсутствует
1282	52 383,05	350 302,03	52 383,05	350 302,03	Картометрический метод	5,00	Закрепление отсутствует
1283	52 413,26	350 249,00	52 413,26	350 249,00	Картометрический метод	5,00	Закрепление отсутствует
1284	52 435,03	350 211,07	52 435,03	350 211,07	Картометрический метод	5,00	Закрепление отсутствует
1285	52 471,91	350 164,00	52 471,91	350 164,00	Картометрический метод	5,00	Закрепление отсутствует
1286	52 479,64	350 136,96	52 479,64	350 136,96	Картометрический метод	5,00	Закрепление отсутствует
1287	52 482,45	350 119,04	52 482,45	350 119,04	Картометрический метод	5,00	Закрепление отсутствует
1288	52 467,34	350 080,76	52 467,34	350 080,76	Картометрический метод	5,00	Закрепление отсутствует
1289	52 476,13	350 058,63	52 476,13	350 058,63	Картометрический метод	5,00	Закрепление отсутствует
1290	52 490,88	350 049,85	52 490,88	350 049,85	Картометрический метод	5,00	Закрепление отсутствует
1291	52 504,22	350 012,27	52 504,22	350 012,27	Картометрический метод	5,00	Закрепление отсутствует
1292	52 515,11	349 968,37	52 515,11	349 968,37	Картометрический метод	5,00	Закрепление отсутствует

**Раздел 3**

**Сведения о местоположении измененных (уточненных) границ объекта**

<b>1</b>	<b>2</b>	<b>3</b>	<b>4</b>	<b>5</b>	<b>6</b>	<b>7</b>	<b>8</b>
1293	52 515,46	349 953,62	52 515,46	349 953,62	Картометрический метод	5,00	Закрепление отсутствует
1294	52 498,96	349 916,03	52 498,96	349 916,03	Картометрический метод	5,00	Закрепление отсутствует
1295	52 478,58	349 901,63	52 478,58	349 901,63	Картометрический метод	5,00	Закрепление отсутствует
1296	52 465,59	349 880,21	52 465,59	349 880,21	Картометрический метод	5,00	Закрепление отсутствует
1297	52 463,83	349 855,62	52 463,83	349 855,62	Картометрический метод	5,00	Закрепление отсутствует
1298	52 488,77	349 831,04	52 488,77	349 831,04	Картометрический метод	5,00	Закрепление отсутствует
1299	52 529,51	349 808,91	52 529,51	349 808,91	Картометрический метод	5,00	Закрепление отсутствует
1300	52 568,50	349 785,03	52 568,50	349 785,03	Картометрический метод	5,00	Закрепление отсутствует
1301	52 589,57	349 761,14	52 589,57	349 761,14	Картометрический метод	5,00	Закрепление отсутствует
1302	52 620,48	349 739,02	52 620,48	349 739,02	Картометрический метод	5,00	Закрепление отсутствует
1303	52 642,26	349 711,62	52 642,26	349 711,62	Картометрический метод	5,00	Закрепление отсутствует
1304	52 662,63	349 682,82	52 662,63	349 682,82	Картометрический метод	5,00	Закрепление отсутствует
1305	52 669,30	349 643,13	52 669,30	349 643,13	Картометрический метод	5,00	Закрепление отсутствует
1306	52 675,97	349 624,52	52 675,97	349 624,52	Картометрический метод	5,00	Закрепление отсутствует
1307	52 711,80	349 595,36	52 711,80	349 595,36	Картометрический метод	5,00	Закрепление отсутствует
1308	52 768,70	349 560,24	52 768,70	349 560,24	Картометрический метод	5,00	Закрепление отсутствует
1309	52 791,88	349 539,17	52 791,88	349 539,17	Картометрический метод	5,00	Закрепление отсутствует
1310	52 804,87	349 523,01	52 804,87	349 523,01	Картометрический метод	5,00	Закрепление отсутствует
1311	52 810,49	349 504,04	52 810,49	349 504,04	Картометрический метод	5,00	Закрепление отсутствует
1312	52 811,55	349 476,65	52 811,55	349 476,65	Картометрический метод	5,00	Закрепление отсутствует
1313	52 808,74	349 449,60	52 808,74	349 449,60	Картометрический метод	5,00	Закрепление отсутствует
1314	52 802,77	349 441,17	52 802,77	349 441,17	Картометрический метод	5,00	Закрепление отсутствует
1315	52 788,37	349 433,45	52 788,37	349 433,45	Картометрический метод	5,00	Закрепление отсутствует
1316	52 781,69	349 422,56	52 781,69	349 422,56	Картометрический метод	5,00	Закрепление отсутствует
1317	52 789,77	349 395,51	52 789,77	349 395,51	Картометрический метод	5,00	Закрепление отсутствует
1318	52 802,06	349 367,07	52 802,06	349 367,07	Картометрический метод	5,00	Закрепление отсутствует
1319	52 805,93	349 341,78	52 805,93	349 341,78	Картометрический метод	5,00	Закрепление отсутствует
1320	52 822,79	349 310,87	52 822,79	349 310,87	Картометрический метод	5,00	Закрепление отсутствует
1321	52 832,27	349 286,28	52 832,27	349 286,28	Картометрический метод	5,00	Закрепление отсутствует

**Раздел 3**

**Сведения о местоположении измененных (уточненных) границ объекта**

<b>1</b>	<b>2</b>	<b>3</b>	<b>4</b>	<b>5</b>	<b>6</b>	<b>7</b>	<b>8</b>
1322	52 850,89	349 270,48	52 850,89	349 270,48	Картометрический метод	5,00	Закрепление отсутствует
1323	52 882,14	349 258,89	52 882,14	349 258,89	Картометрический метод	5,00	Закрепление отсутствует
1324	52 934,83	349 240,27	52 934,83	349 240,27	Картометрический метод	5,00	Закрепление отсутствует
1325	52 994,54	349 210,77	52 994,54	349 210,77	Картометрический метод	5,00	Закрепление отсутствует
1326	53 028,26	349 188,64	53 028,26	349 188,64	Картометрический метод	5,00	Закрепление отсутствует
1327	53 046,87	349 174,24	53 046,87	349 174,24	Картометрический метод	5,00	Закрепление отсутствует
1328	53 064,78	349 154,57	53 064,78	349 154,57	Картометрический метод	5,00	Закрепление отсутствует
1329	53 068,65	349 136,31	53 068,65	349 136,31	Картометрический метод	5,00	Закрепление отсутствует
1330	53 068,30	349 111,37	53 068,30	349 111,37	Картометрический метод	5,00	Закрепление отсутствует
1331	53 064,43	349 085,73	53 064,43	349 085,73	Картометрический метод	5,00	Закрепление отсутствует
1332	53 071,81	349 062,90	53 071,81	349 062,90	Картометрический метод	5,00	Закрепление отсутствует
1333	53 094,99	349 015,13	53 094,99	349 015,13	Картометрический метод	5,00	Закрепление отсутствует
1334	53 110,79	348 976,50	53 110,79	348 976,50	Картометрический метод	5,00	Закрепление отсутствует
1335	53 135,73	348 931,89	53 135,73	348 931,89	Картометрический метод	5,00	Закрепление отсутствует
1336	53 154,70	348 902,04	53 154,70	348 902,04	Картометрический метод	5,00	Закрепление отсутствует
1337	53 156,10	348 885,88	53 156,10	348 885,88	Картометрический метод	5,00	Закрепление отсутствует
1338	53 157,86	348 852,52	53 157,86	348 852,52	Картометрический метод	5,00	Закрепление отсутствует
1339	53 176,83	348 814,93	53 176,83	348 814,93	Картометрический метод	5,00	Закрепление отсутствует
1340	53 188,42	348 793,51	53 188,42	348 793,51	Картометрический метод	5,00	Закрепление отсутствует
1341	53 201,06	348 763,30	53 201,06	348 763,30	Картометрический метод	5,00	Закрепление отсутствует
1342	53 203,17	348 735,56	53 203,17	348 735,56	Картометрический метод	5,00	Закрепление отсутствует
1343	53 206,68	348 712,38	53 206,68	348 712,38	Картометрический метод	5,00	Закрепление отсутствует
1344	53 227,75	348 699,73	53 227,75	348 699,73	Картометрический метод	5,00	Закрепление отсутствует
1345	53 268,50	348 688,49	53 268,50	348 688,49	Картометрический метод	5,00	Закрепление отсутствует
1346	53 280,09	348 678,31	53 280,09	348 678,31	Картометрический метод	5,00	Закрепление отсутствует
1347	53 284,65	348 660,04	53 284,65	348 660,04	Картометрический метод	5,00	Закрепление отсутствует
1348	53 287,81	348 638,62	53 287,81	348 638,62	Картометрический метод	5,00	Закрепление отсутствует
1349	53 295,72	348 607,10	53 295,72	348 607,10	Картометрический метод	5,00	Закрепление отсутствует
1350	53 310,20	348 583,83	53 310,20	348 583,83	Картометрический метод	5,00	Закрепление отсутствует

**Раздел 3**

**Сведения о местоположении измененных (уточненных) границ объекта**

<b>1</b>	<b>2</b>	<b>3</b>	<b>4</b>	<b>5</b>	<b>6</b>	<b>7</b>	<b>8</b>
1351	53 348,84	348 561,44	53 348,84	348 561,44	Картометрический метод	5,00	Закрепление отсутствует
1352	53 369,47	348 545,19	53 369,47	348 545,19	Картометрический метод	5,00	Закрепление отсутствует
1353	53 374,74	348 504,36	53 374,74	348 504,36	Картометрический метод	5,00	Закрепление отсутствует
1354	53 375,62	348 475,82	53 375,62	348 475,82	Картометрический метод	5,00	Закрепление отсутствует
1355	53 363,33	348 427,09	53 363,33	348 427,09	Картометрический метод	5,00	Закрепление отсутствует
1356	53 363,77	348 382,75	53 363,77	348 382,75	Картометрический метод	5,00	Закрепление отсутствует
1357	53 370,79	348 349,38	53 370,79	348 349,38	Картометрический метод	5,00	Закрепление отсутствует
1358	53 412,06	348 316,45	53 412,06	348 316,45	Картометрический метод	5,00	Закрепление отсутствует
1359	53 446,74	348 293,62	53 446,74	348 293,62	Картометрический метод	5,00	Закрепление отсутствует
1360	53 483,18	348 250,60	53 483,18	348 250,60	Картометрический метод	5,00	Закрепление отсутствует
1361	53 500,75	348 238,31	53 500,75	348 238,31	Картометрический метод	5,00	Закрепление отсутствует
1362	53 516,11	348 207,57	53 516,11	348 207,57	Картометрический метод	5,00	Закрепление отсутствует
1363	53 522,70	348 178,60	53 522,70	348 178,60	Картометрический метод	5,00	Закрепление отсутствует
1364	53 548,16	348 145,67	53 548,16	348 145,67	Картометрический метод	5,00	Закрепление отсутствует
1365	53 608,75	348 125,47	53 608,75	348 125,47	Картометрический метод	5,00	Закрепление отсутствует
1366	53 652,21	348 102,21	53 652,21	348 102,21	Картометрический метод	5,00	Закрепление отсутствует
1367	53 690,41	348 072,79	53 690,41	348 072,79	Картометрический метод	5,00	Закрепление отсутствует
1368	53 723,77	348 022,74	53 723,77	348 022,74	Картометрический метод	5,00	Закрепление отсутствует
1369	53 754,95	348 002,54	53 754,95	348 002,54	Картометрический метод	5,00	Закрепление отсутствует
1370	53 804,12	347 989,37	53 804,12	347 989,37	Картометрический метод	5,00	Закрепление отсутствует
1371	53 856,36	347 977,52	53 856,36	347 977,52	Картометрический метод	5,00	Закрепление отсутствует
1372	53 928,80	347 983,23	53 928,80	347 983,23	Картометрический метод	5,00	Закрепление отсутствует
1373	53 970,51	347 976,64	53 970,51	347 976,64	Картометрический метод	5,00	Закрепление отсутствует
1374	54 013,10	347 969,18	54 013,10	347 969,18	Картометрический метод	5,00	Закрепление отсутствует
1375	54 091,69	347 977,96	54 091,69	347 977,96	Картометрический метод	5,00	Закрепление отсутствует
1376	54 111,88	347 976,64	54 111,88	347 976,64	Картометрический метод	5,00	Закрепление отсутствует
1377	54 172,03	347 963,03	54 172,03	347 963,03	Картометрический метод	5,00	Закрепление отсутствует
1378	54 211,54	347 970,93	54 211,54	347 970,93	Картометрический метод	5,00	Закрепление отсутствует

**Раздел 3**

**Сведения о местоположении измененных (уточненных) границ объекта**

<b>1</b>	<b>2</b>	<b>3</b>	<b>4</b>	<b>5</b>	<b>6</b>	<b>7</b>	<b>8</b>
н1379	54 254,57	347 991,13	54 237,93	347 969,60	Метод спутниковых геодезических измерений (определений)	2,50	Нет закрепления
н1380	—	—	54 242,78	347 968,44	Метод спутниковых геодезических измерений (определений)	2,50	Нет закрепления
н1381	—	—	54 265,76	347 969,05	Метод спутниковых геодезических измерений (определений)	2,50	Нет закрепления
н1382	54 275,64	347 989,81	54 269,66	347 970,56	Метод спутниковых геодезических измерений (определений)	2,50	Нет закрепления
н1383	—	—	54 290,37	347 977,91	Метод спутниковых геодезических измерений (определений)	2,50	Нет закрепления
н1384	—	—	54 302,65	347 979,98	Метод спутниковых геодезических измерений (определений)	2,50	Нет закрепления
н1385	—	—	54 312,76	347 982,08	Метод спутниковых геодезических измерений (определений)	2,50	Нет закрепления
н1386	54 312,96	348 000,79	54 323,18	347 983,57	Метод спутниковых геодезических измерений (определений)	2,50	Нет закрепления
н1387	—	—	54 331,72	347 986,76	Метод спутниковых геодезических измерений (определений)	2,50	Нет закрепления
н1388	—	—	54 345,25	347 994,31	Метод спутниковых геодезических измерений (определений)	2,50	Нет закрепления
н1389	—	—	54 356,79	347 998,87	Метод спутниковых геодезических измерений (определений)	2,50	Нет закрепления
н1390	54 383,21	348 024,50	54 382,91	348 009,32	Метод спутниковых геодезических измерений (определений)	2,50	Нет закрепления

**Раздел 3**

**Сведения о местоположении измененных (уточненных) границ объекта**

<b>1</b>	<b>2</b>	<b>3</b>	<b>4</b>	<b>5</b>	<b>6</b>	<b>7</b>	<b>8</b>
н1391	—	—	54 392,39	348 011,83	Метод спутниковых геодезических измерений (определений)	2,50	Нет закрепления
н1392	—	—	54 399,06	348 015,19	Метод спутниковых геодезических измерений (определений)	2,50	Нет закрепления
н1393	—	—	54 414,74	348 018,83	Метод спутниковых геодезических измерений (определений)	2,50	Нет закрепления
н1394	—	—	54 419,15	348 019,71	Метод спутниковых геодезических измерений (определений)	2,50	Нет закрепления
н1395	—	—	54 427,44	348 020,28	Метод спутниковых геодезических измерений (определений)	2,50	Нет закрепления
н1396	54 434,57	348 023,18	54 433,40	348 018,30	Метод спутниковых геодезических измерений (определений)	2,50	—
н1397	—	—	54 439,17	348 017,09	Метод спутниковых геодезических измерений (определений)	2,50	Нет закрепления
н1398	—	—	54 447,91	348 015,08	Метод спутниковых геодезических измерений (определений)	2,50	Нет закрепления
н1399	—	—	54 456,39	348 009,57	Метод спутниковых геодезических измерений (определений)	2,50	Нет закрепления
н1400	54 459,60	348 006,93	54 458,78	348 006,02	Метод спутниковых геодезических измерений (определений)	2,50	Нет закрепления
1401	54 254,57	347 991,13	—	—	Картометрический метод	5,00	Закрепление отсутствует
1402	54 275,64	347 989,81	—	—	Картометрический метод	5,00	Закрепление отсутствует
1403	54 312,96	348 000,79	—	—	Картометрический метод	5,00	Закрепление отсутствует
1404	54 383,21	348 024,50	—	—	Картометрический метод	5,00	Закрепление отсутствует
1405	54 434,57	348 023,18	—	—	Картометрический метод	5,00	Закрепление отсутствует

**Раздел 3**

**Сведения о местоположении измененных (уточненных) границ объекта**

<b>1</b>	<b>2</b>	<b>3</b>	<b>4</b>	<b>5</b>	<b>6</b>	<b>7</b>	<b>8</b>
1406	54 459,60	348 006,93	—	—	Картометрический метод	5,00	Закрепление отсутствует
1407	54 468,38	347 988,93	54 468,38	347 988,93	Картометрический метод	5,00	Закрепление отсутствует
1408	54 466,62	347 968,74	54 466,62	347 968,74	Картометрический метод	5,00	Закрепление отсутствует
1409	54 455,21	347 942,84	54 455,21	347 942,84	Картометрический метод	5,00	Закрепление отсутствует
1410	54 446,87	347 914,74	54 446,87	347 914,74	Картометрический метод	5,00	Закрепление отсутствует
1411	54 448,18	347 888,83	54 448,18	347 888,83	Картометрический метод	5,00	Закрепление отсутствует
1412	54 471,89	347 863,81	54 471,89	347 863,81	Картометрический метод	5,00	Закрепление отсутствует
1413	54 521,94	347 837,47	54 521,94	347 837,47	Картометрический метод	5,00	Закрепление отсутствует
1414	54 575,50	347 801,47	54 575,50	347 801,47	Картометрический метод	5,00	Закрепление отсутствует
1415	54 622,48	347 784,34	54 622,48	347 784,34	Картометрический метод	5,00	Закрепление отсутствует
1416	54 663,31	347 770,29	54 663,31	347 770,29	Картометрический метод	5,00	Закрепление отсутствует
1417	54 739,70	347 763,71	54 739,70	347 763,71	Картометрический метод	5,00	Закрепление отсутствует
1418	54 789,75	347 757,56	54 789,75	347 757,56	Картометрический метод	5,00	Закрепление отсутствует
1419	54 840,24	347 736,49	54 840,24	347 736,49	Картометрический метод	5,00	Закрепление отсутствует
1420	54 864,39	347 703,12	54 864,39	347 703,12	Картометрический метод	5,00	Закрепление отсутствует
1421	54 878,00	347 668,00	54 878,00	347 668,00	Картометрический метод	5,00	Закрепление отсутствует
1422	54 876,24	347 636,39	54 876,24	347 636,39	Картометрический метод	5,00	Закрепление отсутствует
1423	54 906,54	347 611,80	54 906,54	347 611,80	Картометрический метод	5,00	Закрепление отсутствует
1424	54 934,19	347 599,51	54 934,19	347 599,51	Картометрический метод	5,00	Закрепление отсутствует
1425	54 974,59	347 607,41	54 974,59	347 607,41	Картометрический метод	5,00	Закрепление отсутствует
1426	55 048,34	347 611,80	55 048,34	347 611,80	Картометрический метод	5,00	Закрепление отсутствует
1427	55 106,74	347 617,95	55 106,74	347 617,95	Картометрический метод	5,00	Закрепление отсутствует
1428	55 159,86	347 617,51	55 159,86	347 617,51	Картометрический метод	5,00	Закрепление отсутствует
1429	55 214,30	347 646,93	55 214,30	347 646,93	Картометрический метод	5,00	Закрепление отсутствует
1430	55 246,35	347 666,68	55 246,35	347 666,68	Картометрический метод	5,00	Закрепление отсутствует
1431	55 281,91	347 681,17	55 281,91	347 681,17	Картометрический метод	5,00	Закрепление отсутствует
1432	55 370,60	347 713,66	55 370,60	347 713,66	Картометрический метод	5,00	Закрепление отсутствует
1433	55 427,23	347 713,66	55 427,23	347 713,66	Картометрический метод	5,00	Закрепление отсутствует
1434	55 544,89	347 706,63	55 544,89	347 706,63	Картометрический метод	5,00	Закрепление отсутствует

**Раздел 3**

**Сведения о местоположении измененных (уточненных) границ объекта**

<b>1</b>	<b>2</b>	<b>3</b>	<b>4</b>	<b>5</b>	<b>6</b>	<b>7</b>	<b>8</b>
1435	55 594,06	347 692,59	55 594,06	347 692,59	Картометрический метод	5,00	Закрепление отсутствует
1436	55 650,70	347 681,61	55 650,70	347 681,61	Картометрический метод	5,00	Закрепление отсутствует
1437	55 683,63	347 678,10	55 683,63	347 678,10	Картометрический метод	5,00	Закрепление отсутствует
1438	55 745,97	347 680,29	55 745,97	347 680,29	Картометрический метод	5,00	Закрепление отсутствует
1439	55 784,61	347 679,85	55 784,61	347 679,85	Картометрический метод	5,00	Закрепление отсутствует
1440	55 836,85	347 681,17	55 836,85	347 681,17	Картометрический метод	5,00	Закрепление отсутствует
1441	55 876,80	347 682,93	55 876,80	347 682,93	Картометрический метод	5,00	Закрепление отсутствует
1442	55 930,80	347 725,07	55 930,80	347 725,07	Картометрический метод	5,00	Закрепление отсутствует
1443	55 958,46	347 753,61	55 958,46	347 753,61	Картометрический метод	5,00	Закрепление отсутствует
1444	55 985,24	347 761,95	55 985,24	347 761,95	Картометрический метод	5,00	Закрепление отсутствует
1445	56 028,71	347 761,95	56 028,71	347 761,95	Картометрический метод	5,00	Закрепление отсутствует
1446	56 079,20	347 733,42	56 079,20	347 733,42	Картометрический метод	5,00	Закрепление отсутствует
1447	56 127,49	347 695,66	56 127,49	347 695,66	Картометрический метод	5,00	Закрепление отсутствует
1448	56 147,69	347 664,49	56 147,69	347 664,49	Картометрический метод	5,00	Закрепление отсутствует
1449	56 162,18	347 647,80	56 162,18	347 647,80	Картометрический метод	5,00	Закрепление отсутствует
1450	56 199,49	347 640,78	56 199,49	347 640,78	Картометрический метод	5,00	Закрепление отсутствует
1451	56 236,81	347 634,19	56 236,81	347 634,19	Картометрический метод	5,00	Закрепление отсутствует
1452	56 260,96	347 621,46	56 260,96	347 621,46	Картометрический метод	5,00	Закрепление отсутствует
1453	56 285,54	347 594,68	56 285,54	347 594,68	Картометрический метод	5,00	Закрепление отсутствует
1454	56 306,18	347 595,56	56 306,18	347 595,56	Картометрический метод	5,00	Закрепление отсутствует
1455	56 335,59	347 601,71	56 335,59	347 601,71	Картометрический метод	5,00	Закрепление отсутствует
1456	56 361,50	347 613,12	56 361,50	347 613,12	Картометрический метод	5,00	Закрепление отсутствует
1457	56 423,84	347 634,63	56 423,84	347 634,63	Картометрический метод	5,00	Закрепление отсутствует
1458	56 459,40	347 630,68	56 459,40	347 630,68	Картометрический метод	5,00	Закрепление отсутствует
1459	56 499,79	347 648,68	56 499,79	347 648,68	Картометрический метод	5,00	Закрепление отсутствует
1460	56 561,70	347 679,41	56 561,70	347 679,41	Картометрический метод	5,00	Закрепление отсутствует
1461	56 581,45	347 711,46	56 581,45	347 711,46	Картометрический метод	5,00	Закрепление отсутствует
1462	56 594,19	347 726,39	56 594,19	347 726,39	Картометрический метод	5,00	Закрепление отсутствует
1463	56 631,50	347 742,20	56 631,50	347 742,20	Картометрический метод	5,00	Закрепление отсутствует

**Раздел 3**

**Сведения о местоположении измененных (уточненных) границ объекта**

<b>1</b>	<b>2</b>	<b>3</b>	<b>4</b>	<b>5</b>	<b>6</b>	<b>7</b>	<b>8</b>
1464	56 707,02	347 751,42	56 707,02	347 751,42	Картометрический метод	5,00	Закрепление отсутствует
1465	56 785,17	347 758,44	56 785,17	347 758,44	Картометрический метод	5,00	Закрепление отсутствует
1466	56 853,66	347 749,66	56 853,66	347 749,66	Картометрический метод	5,00	Закрепление отсутствует
1467	56 896,24	347 722,44	56 896,24	347 722,44	Картометрический метод	5,00	Закрепление отсутствует
1468	56 928,73	347 691,27	56 928,73	347 691,27	Картометрический метод	5,00	Закрепление отсутствует
1469	56 944,97	347 676,78	56 944,97	347 676,78	Картометрический метод	5,00	Закрепление отсутствует
1470	56 999,41	347 672,39	56 999,41	347 672,39	Картометрический метод	5,00	Закрепление отсутствует
1471	57 037,17	347 688,63	57 037,17	347 688,63	Картометрический метод	5,00	Закрепление отсутствует
1472	57 061,32	347 702,24	57 061,32	347 702,24	Картометрический метод	5,00	Закрепление отсутствует
1473	57 121,91	347 722,88	57 121,91	347 722,88	Картометрический метод	5,00	Закрепление отсутствует
1474	57 165,37	347 735,17	57 165,37	347 735,17	Картометрический метод	5,00	Закрепление отсутствует
1475	57 192,59	347 736,49	57 192,59	347 736,49	Картометрический метод	5,00	Закрепление отсутствует
1476	57 235,18	347 723,32	57 235,18	347 723,32	Картометрический метод	5,00	Закрепление отсутствует
1477	57 277,76	347 693,02	57 277,76	347 693,02	Картометрический метод	5,00	Закрепление отсутствует
1478	57 328,69	347 679,41	57 328,69	347 679,41	Картометрический метод	5,00	Закрепление отсутствует
1479	57 369,52	347 686,88	57 369,52	347 686,88	Картометрический метод	5,00	Закрепление отсутствует
1480	57 453,82	347 743,07	57 453,82	347 743,07	Картометрический метод	5,00	Закрепление отсутствует
1481	57 492,89	347 750,54	57 492,89	347 750,54	Картометрический метод	5,00	Закрепление отсутствует
1482	57 542,50	347 743,07	57 542,50	347 743,07	Картометрический метод	5,00	Закрепление отсутствует
1483	57 588,16	347 756,68	57 588,16	347 756,68	Картометрический метод	5,00	Закрепление отсутствует
1484	57 633,38	347 790,93	57 633,38	347 790,93	Картометрический метод	5,00	Закрепление отсутствует
1485	57 693,09	347 800,59	57 693,09	347 800,59	Картометрический метод	5,00	Закрепление отсутствует
1486	57 742,70	347 815,95	57 742,70	347 815,95	Картометрический метод	5,00	Закрепление отсутствует
1487	57 820,41	347 856,78	57 820,41	347 856,78	Картометрический метод	5,00	Закрепление отсутствует
1488	57 900,31	347 842,74	57 900,31	347 842,74	Картометрический метод	5,00	Закрепление отсутствует
1489	57 974,07	347 839,22	57 974,07	347 839,22	Картометрический метод	5,00	Закрепление отсутствует
1490	58 025,88	347 812,00	58 025,88	347 812,00	Картометрический метод	5,00	Закрепление отсутствует
1491	58 050,46	347 786,10	58 050,46	347 786,10	Картометрический метод	5,00	Закрепление отсутствует
1492	58 067,59	347 743,51	58 067,59	347 743,51	Картометрический метод	5,00	Закрепление отсутствует

**Раздел 3**

**Сведения о местоположении измененных (уточненных) границ объекта**

<b>1</b>	<b>2</b>	<b>3</b>	<b>4</b>	<b>5</b>	<b>6</b>	<b>7</b>	<b>8</b>
1493	58 075,40	347 715,06	58 075,40	347 715,06	Картометрический метод	5,00	Закрепление отсутствует
1494	58 095,77	347 689,78	58 095,77	347 689,78	Картометрический метод	5,00	Закрепление отсутствует
1495	58 114,39	347 653,25	58 114,39	347 653,25	Картометрический метод	5,00	Закрепление отсутствует
1496	58 136,16	347 629,36	58 136,16	347 629,36	Картометрический метод	5,00	Закрепление отсутствует
1497	58 153,37	347 598,81	58 153,37	347 598,81	Картометрический метод	5,00	Закрепление отсутствует
1498	58 169,88	347 581,25	58 169,88	347 581,25	Картометрический метод	5,00	Закрепление отсутствует
1499	58 191,66	347 557,01	58 191,66	347 557,01	Картометрический метод	5,00	Закрепление отсутствует
1500	58 226,43	347 548,23	58 226,43	347 548,23	Картометрический метод	5,00	Закрепление отсутствует
1501	58 252,77	347 544,02	58 252,77	347 544,02	Картометрический метод	5,00	Закрепление отсутствует
1502	58 295,27	347 538,40	58 295,27	347 538,40	Картометрический метод	5,00	Закрепление отсутствует
1503	58 333,20	347 537,34	58 333,20	347 537,34	Картометрический метод	5,00	Закрепление отсутствует
1504	58 366,92	347 533,13	58 366,92	347 533,13	Картометрический метод	5,00	Закрепление отсутствует
1505	58 404,50	347 529,97	58 404,50	347 529,97	Картометрический метод	5,00	Закрепление отсутствует
1506	58 436,46	347 519,08	58 436,46	347 519,08	Картометрический метод	5,00	Закрепление отсутствует
1507	58 476,50	347 492,39	58 476,50	347 492,39	Картометрический метод	5,00	Закрепление отсутствует
1508	58 488,80	347 488,17	58 488,80	347 488,17	Картометрический метод	5,00	Закрепление отсутствует
1509	58 513,73	347 483,60	58 513,73	347 483,60	Картометрический метод	5,00	Закрепление отсутствует
1510	58 529,54	347 469,91	58 529,54	347 469,91	Картометрический метод	5,00	Закрепление отсутствует
1511	58 553,42	347 470,61	58 553,42	347 470,61	Картометрический метод	5,00	Закрепление отсутствует
1512	58 675,96	347 500,55	58 675,96	347 500,55	Картометрический метод	5,00	Закрепление отсутствует
1513	58 735,23	347 506,04	58 735,23	347 506,04	Картометрический метод	5,00	Закрепление отсутствует
1514	58 797,24	347 500,55	58 797,24	347 500,55	Картометрический метод	5,00	Закрепление отсутствует
1515	58 828,52	347 499,45	58 828,52	347 499,45	Картометрический метод	5,00	Закрепление отсутствует
1516	58 869,13	347 486,28	58 869,13	347 486,28	Картометрический метод	5,00	Закрепление отсутствует
1517	58 892,18	347 475,86	58 892,18	347 475,86	Картометрический метод	5,00	Закрепление отсутствует
1518	58 911,39	347 441,28	58 911,39	347 441,28	Картометрический метод	5,00	Закрепление отсутствует
1519	58 938,28	347 394,63	58 938,28	347 394,63	Картометрический метод	5,00	Закрепление отсутствует
1520	58 965,72	347 381,46	58 965,72	347 381,46	Картометрический метод	5,00	Закрепление отсутствует
1521	59 019,06	347 367,30	59 019,06	347 367,30	Картометрический метод	5,00	Закрепление отсутствует

**Раздел 3**

**Сведения о местоположении измененных (уточненных) границ объекта**

<b>1</b>	<b>2</b>	<b>3</b>	<b>4</b>	<b>5</b>	<b>6</b>	<b>7</b>	<b>8</b>
1522	59 091,50	347 304,52	59 091,50	347 304,52	Картометрический метод	5,00	Закрепление отсутствует
1523	59 130,58	347 275,11	59 130,58	347 275,11	Картометрический метод	5,00	Закрепление отсутствует
1524	59 167,46	347 242,18	59 167,46	347 242,18	Картометрический метод	5,00	Закрепление отсутствует
1525	59 212,68	347 220,67	59 212,68	347 220,67	Картометрический метод	5,00	Закрепление отсутствует
1526	59 258,78	347 203,11	59 258,78	347 203,11	Картометрический метод	5,00	Закрепление отсутствует
1527	59 294,78	347 184,67	59 294,78	347 184,67	Картометрический метод	5,00	Закрепление отсутствует
1528	59 346,58	347 184,67	59 346,58	347 184,67	Картометрический метод	5,00	Закрепление отсутствует
1529	59 392,24	347 182,91	59 392,24	347 182,91	Картометрический метод	5,00	Закрепление отсутствует
1530	59 466,88	347 170,18	59 466,88	347 170,18	Картометрический метод	5,00	Закрепление отсутствует
1531	59 512,98	347 164,91	59 512,98	347 164,91	Картометрический метод	5,00	Закрепление отсутствует
1532	59 563,91	347 147,35	59 563,91	347 147,35	Картометрический метод	5,00	Закрепление отсутствует
1533	59 570,93	347 117,05	59 570,93	347 117,05	Картометрический метод	5,00	Закрепление отсутствует
1534	59 580,59	347 094,66	59 580,59	347 094,66	Картометрический метод	5,00	Закрепление отсутствует
1535	59 620,54	347 082,81	59 620,54	347 082,81	Картометрический метод	5,00	Закрепление отсутствует
1536	59 693,86	347 077,98	59 693,86	347 077,98	Картометрический метод	5,00	Закрепление отсутствует
1537	59 758,84	347 064,81	59 758,84	347 064,81	Картометрический метод	5,00	Закрепление отсутствует
1538	59 834,35	347 062,18	59 834,35	347 062,18	Картометрический метод	5,00	Закрепление отсутствует
1539	59 877,82	347 059,98	59 877,82	347 059,98	Картометрический метод	5,00	Закрепление отсутствует
1540	59 928,30	347 061,30	59 928,30	347 061,30	Картометрический метод	5,00	Закрепление отсутствует
1541	59 996,79	347 038,91	59 996,79	347 038,91	Картометрический метод	5,00	Закрепление отсутствует
1542	60 016,11	347 020,91	60 016,11	347 020,91	Картометрический метод	5,00	Закрепление отсутствует
1543	60 045,53	347 020,91	60 045,53	347 020,91	Картометрический метод	5,00	Закрепление отсутствует
1544	60 068,80	347 027,93	60 068,80	347 027,93	Картометрический метод	5,00	Закрепление отсутствует
1545	60 097,33	347 032,76	60 097,33	347 032,76	Картометрический метод	5,00	Закрепление отсутствует
1546	60 144,31	347 031,88	60 144,31	347 031,88	Картометрический метод	5,00	Закрепление отсутствует
1547	60 172,41	347 031,00	60 172,41	347 031,00	Картометрический метод	5,00	Закрепление отсутствует
1548	60 220,26	347 032,32	60 220,26	347 032,32	Картометрический метод	5,00	Закрепление отсутствует
1549	60 257,58	347 028,37	60 257,58	347 028,37	Картометрический метод	5,00	Закрепление отсутствует
1550	60 297,09	347 020,91	60 297,09	347 020,91	Картометрический метод	5,00	Закрепление отсутствует

**Раздел 3**

**Сведения о местоположении измененных (уточненных) границ объекта**

<b>1</b>	<b>2</b>	<b>3</b>	<b>4</b>	<b>5</b>	<b>6</b>	<b>7</b>	<b>8</b>
1551	60 336,17	347 015,64	60 336,17	347 015,64	Картометрический метод	5,00	Закрепление отсутствует
1552	60 378,84	347 000,27	60 378,84	347 000,27	Картометрический метод	5,00	Закрепление отсутствует
1553	60 396,40	346 983,06	60 396,40	346 983,06	Картометрический метод	5,00	Закрепление отсутствует
1554	60 411,51	346 958,48	60 411,51	346 958,48	Картометрический метод	5,00	Закрепление отсутствует
1555	60 422,75	346 946,88	60 422,75	346 946,88	Картометрический метод	5,00	Закрепление отсутствует
1556	60 432,93	346 938,81	60 432,93	346 938,81	Картометрический метод	5,00	Закрепление отсутствует
1557	60 483,42	346 963,66	60 483,42	346 963,66	Картометрический метод	5,00	Закрепление отсутствует
1558	60 528,64	346 969,80	60 528,64	346 969,80	Картометрический метод	5,00	Закрепление отсутствует
1559	60 563,33	346 975,07	60 563,33	346 975,07	Картометрический метод	5,00	Закрепление отсутствует
1560	60 598,45	346 974,19	60 598,45	346 974,19	Картометрический метод	5,00	Закрепление отсутствует
1561	60 645,42	346 969,36	60 645,42	346 969,36	Картометрический метод	5,00	Закрепление отсутствует
1562	60 671,77	346 973,31	60 671,77	346 973,31	Картометрический метод	5,00	Закрепление отсутствует
1563	60 711,72	346 975,51	60 711,72	346 975,51	Картометрический метод	5,00	Закрепление отсутствует
1564	60 767,92	346 993,07	60 767,92	346 993,07	Картометрический метод	5,00	Закрепление отсутствует
1565	60 793,22	346 999,53	60 793,22	346 999,53	Картометрический метод	5,00	Закрепление отсутствует
1566	60 849,68	346 997,38	60 849,68	346 997,38	Картометрический метод	5,00	Закрепление отсутствует
1567	60 900,05	346 983,89	60 900,05	346 983,89	Картометрический метод	5,00	Закрепление отсутствует
1568	60 941,76	346 971,16	60 941,76	346 971,16	Картометрический метод	5,00	Закрепление отсутствует
1569	61 000,59	346 961,94	61 000,59	346 961,94	Картометрический метод	5,00	Закрепление отсутствует
1570	61 052,83	346 950,96	61 052,83	346 950,96	Картометрический метод	5,00	Закрепление отсутствует
1571	61 097,61	346 941,74	61 097,61	346 941,74	Картометрический метод	5,00	Закрепление отсутствует
1572	61 129,22	346 921,55	61 129,22	346 921,55	Картометрический метод	5,00	Закрепление отсутствует
1573	61 157,76	346 903,99	61 157,76	346 903,99	Картометрический метод	5,00	Закрепление отсутствует
1574	61 232,40	346 886,42	61 232,40	346 886,42	Картометрический метод	5,00	Закрепление отсутствует
1575	61 307,47	346 867,90	61 307,47	346 867,90	Картометрический метод	5,00	Закрепление отсутствует
1576	61 326,79	346 853,50	61 326,79	346 853,50	Картометрический метод	5,00	Закрепление отсутствует
1577	61 346,55	346 832,86	61 346,55	346 832,86	Картометрический метод	5,00	Закрепление отсутствует
1578	61 375,52	346 804,32	61 375,52	346 804,32	Картометрический метод	5,00	Закрепление отсутствует
1579	61 403,62	346 790,71	61 403,62	346 790,71	Картометрический метод	5,00	Закрепление отсутствует

**Раздел 3**

**Сведения о местоположении измененных (уточненных) границ объекта**

<b>1</b>	<b>2</b>	<b>3</b>	<b>4</b>	<b>5</b>	<b>6</b>	<b>7</b>	<b>8</b>
1580	61 458,06	346 794,67	61 458,06	346 794,67	Картометрический метод	5,00	Закрепление отсутствует
1581	61 507,67	346 814,86	61 507,67	346 814,86	Картометрический метод	5,00	Закрепление отсутствует
1582	61 555,09	346 815,30	61 555,09	346 815,30	Картометрический метод	5,00	Закрепление отсутствует
1583	61 602,50	346 792,03	61 602,50	346 792,03	Картометрический метод	5,00	Закрепление отсутствует
1584	61 657,38	346 770,96	61 657,38	346 770,96	Картометрический метод	5,00	Закрепление отсутствует
1585	61 691,63	346 758,23	61 691,63	346 758,23	Картометрический метод	5,00	Закрепление отсутствует
1586	61 729,23	346 764,50	61 729,23	346 764,50	Картометрический метод	5,00	Закрепление отсутствует
1587	61 846,11	346 718,13	61 846,11	346 718,13	Картометрический метод	5,00	Закрепление отсутствует
1588	61 941,93	346 677,39	61 941,93	346 677,39	Картометрический метод	5,00	Закрепление отсутствует
1589	62 063,03	346 628,50	62 063,03	346 628,50	Картометрический метод	5,00	Закрепление отсутствует
1590	62 181,89	346 595,63	62 181,89	346 595,63	Картометрический метод	5,00	Закрепление отсутствует
1591	62 267,87	346 570,62	62 267,87	346 570,62	Картометрический метод	5,00	Закрепление отсутствует
1592	62 364,53	346 543,08	62 364,53	346 543,08	Картометрический метод	5,00	Закрепление отсутствует
1593	62 458,94	346 513,58	62 458,94	346 513,58	Картометрический метод	5,00	Закрепление отсутствует
1594	62 548,29	346 488,29	62 548,29	346 488,29	Картометрический метод	5,00	Закрепление отсутствует
1595	62 602,24	346 471,71	62 602,24	346 471,71	Картометрический метод	5,00	Закрепление отсутствует
1596	62 624,72	346 471,43	62 624,72	346 471,43	Картометрический метод	5,00	Закрепление отсутствует
1597	62 703,39	346 477,61	62 703,39	346 477,61	Картометрический метод	5,00	Закрепление отсутствует
1598	62 795,83	346 518,64	62 795,83	346 518,64	Картометрический метод	5,00	Закрепление отсутствует
1599	62 944,88	346 597,11	62 944,88	346 597,11	Картометрический метод	5,00	Закрепление отсутствует
1600	63 012,42	346 568,46	63 012,42	346 568,46	Картометрический метод	5,00	Закрепление отсутствует
1601	63 031,49	346 552,24	63 031,49	346 552,24	Картометрический метод	5,00	Закрепление отсутствует
1602	63 059,68	346 515,55	63 059,68	346 515,55	Картометрический метод	5,00	Закрепление отсутствует
1603	63 081,35	346 487,55	63 081,35	346 487,55	Картометрический метод	5,00	Закрепление отсутствует
1604	63 151,00	346 420,57	63 151,00	346 420,57	Картометрический метод	5,00	Закрепление отсутствует
1605	63 229,95	346 399,50	63 229,95	346 399,50	Картометрический метод	5,00	Закрепление отсутствует
1606	63 338,97	346 375,62	63 338,97	346 375,62	Картометрический метод	5,00	Закрепление отсутствует
1607	63 441,53	346 348,36	63 441,53	346 348,36	Картометрический метод	5,00	Закрепление отсутствует
1608	63 538,19	346 325,04	63 538,19	346 325,04	Картометрический метод	5,00	Закрепление отсутствует

**Раздел 3**

**Сведения о местоположении измененных (уточненных) границ объекта**

<b>1</b>	<b>2</b>	<b>3</b>	<b>4</b>	<b>5</b>	<b>6</b>	<b>7</b>	<b>8</b>
1609	63 628,95	346 286,54	63 628,95	346 286,54	Картометрический метод	5,00	Закрепление отсутствует
1610	63 711,56	346 255,92	63 711,56	346 255,92	Картометрический метод	5,00	Закрепление отсутствует
1611	63 736,84	346 241,59	63 736,84	346 241,59	Картометрический метод	5,00	Закрепление отсутствует
1612	63 880,99	346 148,58	63 880,99	346 148,58	Картометрический метод	5,00	Закрепление отсутствует
1613	63 915,27	346 139,59	63 915,27	346 139,59	Картометрический метод	5,00	Закрепление отсутствует
1614	64 024,29	346 098,01	64 024,29	346 098,01	Картометрический метод	5,00	Закрепление отсутствует
1615	64 087,51	346 068,78	64 087,51	346 068,78	Картометрический метод	5,00	Закрепление отсутствует
1616	64 142,30	346 041,53	64 142,30	346 041,53	Картометрический метод	5,00	Закрепление отсутствует
1617	64 206,37	346 034,50	64 206,37	346 034,50	Картометрический метод	5,00	Закрепление отсутствует
1618	64 242,61	346 017,64	64 242,61	346 017,64	Картометрический метод	5,00	Закрепление отсутствует
1619	64 287,85	345 995,17	64 287,85	345 995,17	Картометрический метод	5,00	Закрепление отсутствует
1620	64 319,60	345 970,16	64 319,60	345 970,16	Картометрический метод	5,00	Закрепление отсутствует
1621	64 372,99	345 920,42	64 372,99	345 920,42	Картометрический метод	5,00	Закрепление отсутствует
1622	64 417,95	345 862,82	64 417,95	345 862,82	Картометрический метод	5,00	Закрепление отсутствует
1623	64 486,79	345 822,36	64 486,79	345 822,36	Картометрический метод	5,00	Закрепление отсутствует
1624	64 550,85	345 789,77	64 550,85	345 789,77	Картометрический метод	5,00	Закрепление отсутствует
1625	64 627,28	345 752,12	64 627,28	345 752,12	Картометрический метод	5,00	Закрепление отсутствует
1626	64 690,50	345 743,97	64 690,50	345 743,97	Картометрический метод	5,00	Закрепление отсутствует
1627	64 749,79	345 738,63	64 749,79	345 738,63	Картометрический метод	5,00	Закрепление отсутствует
1628	64 813,01	345 742,56	64 813,01	345 742,56	Картометрический метод	5,00	Закрепление отсутствует
1629	64 860,49	345 750,15	64 860,49	345 750,15	Картометрический метод	5,00	Закрепление отсутствует
1630	64 925,68	345 745,37	64 925,68	345 745,37	Картометрический метод	5,00	Закрепление отсутствует
1631	64 970,92	345 741,72	64 970,92	345 741,72	Картометрический метод	5,00	Закрепление отсутствует
1632	65 029,93	345 732,73	65 029,93	345 732,73	Картометрический метод	5,00	Закрепление отсутствует
1633	65 113,38	345 745,37	65 113,38	345 745,37	Картометрический метод	5,00	Закрепление отсутствует
1634	65 159,74	345 758,58	65 159,74	345 758,58	Картометрический метод	5,00	Закрепление отсутствует
1635	65 215,37	345 764,20	65 215,37	345 764,20	Картометрический метод	5,00	Закрепление отсутствует
1636	65 251,34	345 765,32	65 251,34	345 765,32	Картометрический метод	5,00	Закрепление отсутствует
1637	65 300,51	345 768,41	65 300,51	345 768,41	Картометрический метод	5,00	Закрепление отсутствует

**Раздел 3**

**Сведения о местоположении измененных (уточненных) границ объекта**

<b>1</b>	<b>2</b>	<b>3</b>	<b>4</b>	<b>5</b>	<b>6</b>	<b>7</b>	<b>8</b>
1638	65 373,01	345 794,26	65 373,01	345 794,26	Картометрический метод	5,00	Закрепление отсутствует
1639	65 406,72	345 832,20	65 406,72	345 832,20	Картометрический метод	5,00	Закрепление отсутствует
1640	65 480,90	345 844,56	65 480,90	345 844,56	Картометрический метод	5,00	Закрепление отсутствует
1641	65 543,56	345 880,52	65 543,56	345 880,52	Картометрический метод	5,00	Закрепление отсутствует
1642	65 569,41	345 897,66	65 569,41	345 897,66	Картометрический метод	5,00	Закрепление отсутствует
1643	65 646,68	345 914,80	65 646,68	345 914,80	Картометрический метод	5,00	Закрепление отсутствует
1644	65 670,57	345 910,87	65 670,57	345 910,87	Картометрический метод	5,00	Закрепление отсутствует
1645	65 698,66	345 894,01	65 698,66	345 894,01	Картометрический метод	5,00	Закрепление отсутствует
1646	65 733,51	345 890,92	65 733,51	345 890,92	Картометрический метод	5,00	Закрепление отсутствует
1647	65 766,38	345 873,78	65 766,38	345 873,78	Картометрический метод	5,00	Закрепление отсутствует
1648	65 791,95	345 867,04	65 791,95	345 867,04	Картометрический метод	5,00	Закрепление отсутствует
1649	65 836,63	345 846,25	65 836,63	345 846,25	Картометрический метод	5,00	Закрепление отсутствует
1650	65 869,22	345 818,43	65 869,22	345 818,43	Картометрический метод	5,00	Закрепление отсутствует
1651	65 899,00	345 814,78	65 899,00	345 814,78	Картометрический метод	5,00	Закрепление отсутствует
1652	65 938,62	345 801,01	65 938,62	345 801,01	Картометрический метод	5,00	Закрепление отсутствует
1653	65 970,94	345 781,62	65 970,94	345 781,62	Картометрический метод	5,00	Закрепление отсутствует
1654	66 002,69	345 769,54	66 002,69	345 769,54	Картометрический метод	5,00	Закрепление отсутствует
1655	66 053,83	345 756,05	66 053,83	345 756,05	Картометрический метод	5,00	Закрепление отсутствует
1656	66 086,42	345 735,54	66 086,42	345 735,54	Картометрический метод	5,00	Закрепление отсутствует
1657	66 118,17	345 722,05	66 118,17	345 722,05	Картометрический метод	5,00	Закрепление отсутствует
1658	66 158,35	345 700,98	66 158,35	345 700,98	Картометрический метод	5,00	Закрепление отсутствует
1659	66 185,61	345 691,42	66 185,61	345 691,42	Картометрический метод	5,00	Закрепление отсутствует
1660	66 209,77	345 672,88	66 209,77	345 672,88	Картометрический метод	5,00	Закрепление отсутствует
1661	66 248,55	345 634,38	66 248,55	345 634,38	Картометрический метод	5,00	Закрепление отсутствует
1662	66 296,03	345 612,19	66 296,03	345 612,19	Картометрический метод	5,00	Закрепление отсутствует
1663	66 317,67	345 606,29	66 317,67	345 606,29	Картометрический метод	5,00	Закрепление отсутствует
1664	66 335,65	345 599,82	66 335,65	345 599,82	Картометрический метод	5,00	Закрепление отсутствует
1665	66 344,92	345 603,20	66 344,92	345 603,20	Картометрический метод	5,00	Закрепление отсутствует
1666	66 369,37	345 606,29	66 369,37	345 606,29	Картометрический метод	5,00	Закрепление отсутствует

**Раздел 3**

**Сведения о местоположении измененных (уточненных) границ объекта**

<b>1</b>	<b>2</b>	<b>3</b>	<b>4</b>	<b>5</b>	<b>6</b>	<b>7</b>	<b>8</b>
1667	66 401,40	345 545,87	66 401,40	345 545,87	Картометрический метод	5,00	Закрепление отсутствует
1668	66 409,27	345 517,50	66 409,27	345 517,50	Картометрический метод	5,00	Закрепление отсутствует
1669	66 421,63	345 474,51	66 421,63	345 474,51	Картометрический метод	5,00	Закрепление отсутствует
1670	66 438,77	345 447,53	66 438,77	345 447,53	Картометрический метод	5,00	Закрепление отсутствует
1671	66 441,86	345 437,70	66 441,86	345 437,70	Картометрический метод	5,00	Закрепление отсутствует
1672	66 453,94	345 424,77	66 453,94	345 424,77	Картометрический метод	5,00	Закрепление отсутствует
1673	66 485,13	345 420,28	66 485,13	345 420,28	Картометрический метод	5,00	Закрепление отсутствует
1674	66 518,85	345 425,05	66 518,85	345 425,05	Картометрический метод	5,00	Закрепление отсутствует
1675	66 568,59	345 414,38	66 568,59	345 414,38	Картометрический метод	5,00	Закрепление отсутствует
1676	66 586,57	345 400,89	66 586,57	345 400,89	Картометрический метод	5,00	Закрепление отсутствует
1677	66 609,33	345 397,52	66 609,33	345 397,52	Картометрический метод	5,00	Закрепление отсутствует
1678	66 623,38	345 401,73	66 623,38	345 401,73	Картометрический метод	5,00	Закрепление отсутствует
1679	66 671,71	345 413,25	66 671,71	345 413,25	Картометрический метод	5,00	Закрепление отсутствует
1680	66 698,96	345 416,06	66 698,96	345 416,06	Картометрический метод	5,00	Закрепление отсутствует
1681	66 730,43	345 399,76	66 730,43	345 399,76	Картометрический метод	5,00	Закрепление отсутствует
1682	66 751,20	345 393,26	66 751,20	345 393,26	Картометрический метод	5,00	Закрепление отсутствует
1683	66 764,96	345 369,16	66 764,96	345 369,16	Картометрический метод	5,00	Закрепление отсутствует
1684	66 766,21	345 350,40	66 766,21	345 350,40	Картометрический метод	5,00	Закрепление отсутствует
1685	66 769,29	345 330,58	66 769,29	345 330,58	Картометрический метод	5,00	Закрепление отсутствует
1686	66 776,82	345 327,59	66 776,82	345 327,59	Картометрический метод	5,00	Закрепление отсутствует
1687	66 777,07	345 317,07	66 777,07	345 317,07	Картометрический метод	5,00	Закрепление отсутствует
1688	66 771,36	345 310,22	66 771,36	345 310,22	Картометрический метод	5,00	Закрепление отсутствует
1689	66 765,90	345 297,26	66 765,90	345 297,26	Картометрический метод	5,00	Закрепление отсутствует
1690	66 766,01	345 283,39	66 766,01	345 283,39	Картометрический метод	5,00	Закрепление отсутствует
1691	66 761,35	345 273,50	66 761,35	345 273,50	Картометрический метод	5,00	Закрепление отсутствует
1692	66 754,19	345 264,07	66 754,19	345 264,07	Картометрический метод	5,00	Закрепление отсутствует
1693	66 745,60	345 239,20	66 745,60	345 239,20	Картометрический метод	5,00	Закрепление отсутствует
1694	66 741,29	345 224,27	66 741,29	345 224,27	Картометрический метод	5,00	Закрепление отсутствует
1695	66 742,19	345 196,58	66 742,19	345 196,58	Картометрический метод	5,00	Закрепление отсутствует

**Раздел 3**

**Сведения о местоположении измененных (уточненных) границ объекта**

<b>1</b>	<b>2</b>	<b>3</b>	<b>4</b>	<b>5</b>	<b>6</b>	<b>7</b>	<b>8</b>
1696	66 751,36	345 163,13	66 751,36	345 163,13	Картометрический метод	5,00	Закрепление отсутствует
1697	66 765,03	345 147,49	66 765,03	345 147,49	Картометрический метод	5,00	Закрепление отсутствует
1698	66 777,79	345 137,78	66 777,79	345 137,78	Картометрический метод	5,00	Закрепление отсутствует
1699	66 801,89	345 137,06	66 801,89	345 137,06	Картометрический метод	5,00	Закрепление отсутствует
1700	66 822,93	345 151,62	66 822,93	345 151,62	Картометрический метод	5,00	Закрепление отсутствует
1701	66 835,88	345 154,14	66 835,88	345 154,14	Картометрический метод	5,00	Закрепление отсутствует
1702	66 855,12	345 149,11	66 855,12	345 149,11	Картометрический метод	5,00	Закрепление отсутствует
1703	66 877,06	345 133,28	66 877,06	345 133,28	Картометрический метод	5,00	Закрепление отсутствует
1704	66 893,78	345 123,57	66 893,78	345 123,57	Картометрический метод	5,00	Закрепление отсутствует
1705	66 920,76	345 119,43	66 920,76	345 119,43	Картометрический метод	5,00	Закрепление отсутствует
1706	66 940,72	345 118,00	66 940,72	345 118,00	Картометрический метод	5,00	Закрепление отсутствует
1707	66 977,40	345 108,82	66 977,40	345 108,82	Картометрический метод	5,00	Закрепление отсутствует
1708	67 006,54	345 104,87	67 006,54	345 104,87	Картометрический метод	5,00	Закрепление отсутствует
1709	67 031,53	345 098,39	67 031,53	345 098,39	Картометрический метод	5,00	Закрепление отсутствует
1710	67 061,02	345 091,92	67 061,02	345 091,92	Картометрический метод	5,00	Закрепление отсутствует
1711	67 112,63	345 077,53	67 112,63	345 077,53	Картометрический метод	5,00	Закрепление отсутствует
1712	67 161,55	345 066,56	67 161,55	345 066,56	Картометрический метод	5,00	Закрепление отсутствует
1713	67 193,92	345 058,65	67 193,92	345 058,65	Картометрический метод	5,00	Закрепление отсутствует
1714	67 221,25	345 055,05	67 221,25	345 055,05	Картометрический метод	5,00	Закрепление отсутствует
1715	67 256,50	345 042,11	67 256,50	345 042,11	Картометрический метод	5,00	Закрепление отсутствует
1716	67 278,80	345 038,51	67 278,80	345 038,51	Картометрический метод	5,00	Закрепление отсутствует
1717	67 310,45	345 028,62	67 310,45	345 028,62	Картометрический метод	5,00	Закрепление отсутствует
1718	67 376,62	345 018,91	67 376,62	345 018,91	Картометрический метод	5,00	Закрепление отсутствует
1719	67 428,59	345 012,26	67 428,59	345 012,26	Картометрический метод	5,00	Закрепление отсутствует
1720	67 469,41	345 004,88	67 469,41	345 004,88	Картометрический метод	5,00	Закрепление отсутствует
1721	67 490,81	344 991,40	67 490,81	344 991,40	Картометрический метод	5,00	Закрепление отсутствует
1722	67 512,21	344 977,37	67 512,21	344 977,37	Картометрический метод	5,00	Закрепление отсутствует
1723	67 541,35	344 971,97	67 541,35	344 971,97	Картометрический метод	5,00	Закрепление отсутствует
1724	67 564,72	344 964,24	67 564,72	344 964,24	Картометрический метод	5,00	Закрепление отсутствует

**Раздел 3**

**Сведения о местоположении измененных (уточненных) границ объекта**

<b>1</b>	<b>2</b>	<b>3</b>	<b>4</b>	<b>5</b>	<b>6</b>	<b>7</b>	<b>8</b>
1725	67 609,14	344 954,89	67 609,14	344 954,89	Картометрический метод	5,00	Закрепление отсутствует
1726	67 650,86	344 931,51	67 650,86	344 931,51	Картометрический метод	5,00	Закрепление отсутствует
1727	67 683,95	344 903,82	67 683,95	344 903,82	Картометрический метод	5,00	Закрепление отсутствует
1728	67 710,57	344 867,13	67 710,57	344 867,13	Картометрический метод	5,00	Закрепление отсутствует
1729	67 725,67	344 834,76	67 725,67	344 834,76	Картометрический метод	5,00	Закрепление отсутствует
1730	67 724,41	344 821,10	67 724,41	344 821,10	Картометрический метод	5,00	Закрепление отсутствует
1731	67 736,10	344 802,40	67 736,10	344 802,40	Картометрический метод	5,00	Закрепление отсутствует
1732	67 727,83	344 779,74	67 727,83	344 779,74	Картометрический метод	5,00	Закрепление отсутствует
1733	67 717,22	344 774,88	67 717,22	344 774,88	Картометрический метод	5,00	Закрепление отсутствует
1734	67 694,38	344 774,16	67 694,38	344 774,16	Картометрический метод	5,00	Закрепление отсутствует
1735	67 670,10	344 766,61	67 670,10	344 766,61	Картометрический метод	5,00	Закрепление отсутствует
1736	67 640,25	344 758,52	67 640,25	344 758,52	Картометрический метод	5,00	Закрепление отсутствует
1737	67 622,27	344 750,07	67 622,27	344 750,07	Картометрический метод	5,00	Закрепление отсутствует
1738	67 623,71	344 737,84	67 623,71	344 737,84	Картометрический метод	5,00	Закрепление отсутствует
1739	67 628,92	344 727,41	67 628,92	344 727,41	Картометрический метод	5,00	Закрепление отсутствует
1740	67 660,57	344 697,74	67 660,57	344 697,74	Картометрический метод	5,00	Закрепление отсутствует
1741	67 690,96	344 680,65	67 690,96	344 680,65	Картометрический метод	5,00	Закрепление отсутствует
1742	67 710,57	344 669,86	67 710,57	344 669,86	Картометрический метод	5,00	Закрепление отсутствует
1743	67 772,61	344 648,10	67 772,61	344 648,10	Картометрический метод	5,00	Закрепление отсутствует
1744	67 804,62	344 630,66	67 804,62	344 630,66	Картометрический метод	5,00	Закрепление отсутствует
1745	67 823,50	344 618,97	67 823,50	344 618,97	Картометрический метод	5,00	Закрепление отсутствует
1746	67 835,55	344 596,13	67 835,55	344 596,13	Картометрический метод	5,00	Закрепление отсутствует
1747	67 838,24	344 577,79	67 838,24	344 577,79	Картометрический метод	5,00	Закрепление отсутствует
1748	67 834,29	344 561,78	67 834,29	344 561,78	Картометрический метод	5,00	Закрепление отсутствует
1749	67 826,55	344 538,23	67 826,55	344 538,23	Картометрический метод	5,00	Закрепление отсутствует
1750	67 817,74	344 527,26	67 817,74	344 527,26	Картометрический метод	5,00	Закрепление отсутствует
1751	67 785,37	344 503,52	67 785,37	344 503,52	Картометрический метод	5,00	Закрепление отсутствует
1752	67 749,23	344 480,14	67 749,23	344 480,14	Картометрический метод	5,00	Закрепление отсутствует
1753	67 725,67	344 465,58	67 725,67	344 465,58	Картометрический метод	5,00	Закрепление отсутствует

**Раздел 3**

**Сведения о местоположении измененных (уточненных) границ объекта**

<b>1</b>	<b>2</b>	<b>3</b>	<b>4</b>	<b>5</b>	<b>6</b>	<b>7</b>	<b>8</b>
1754	67 710,03	344 447,23	67 710,03	344 447,23	Картометрический метод	5,00	Закрепление отсутствует
1755	67 707,69	344 434,83	67 707,69	344 434,83	Картометрический метод	5,00	Закрепление отсутствует
1756	67 721,53	344 405,69	67 721,53	344 405,69	Картометрический метод	5,00	Закрепление отсутствует
1757	67 737,72	344 383,93	67 737,72	344 383,93	Картометрический метод	5,00	Закрепление отсутствует
1758	67 753,72	344 371,53	67 753,72	344 371,53	Картометрический метод	5,00	Закрепление отсутствует
1759	67 770,45	344 368,11	67 770,45	344 368,11	Картометрический метод	5,00	Закрепление отсутствует
1760	67 794,37	344 361,64	67 794,37	344 361,64	Картометрический метод	5,00	Закрепление отсутствует
1761	67 822,42	344 356,42	67 822,42	344 356,42	Картометрический метод	5,00	Закрепление отсутствует
1762	67 842,56	344 347,97	67 842,56	344 347,97	Картометрический метод	5,00	Закрепление отсутствует
1763	67 853,89	344 337,90	67 853,89	344 337,90	Картометрический метод	5,00	Закрепление отсутствует
1764	67 870,07	344 322,43	67 870,07	344 322,43	Картометрический метод	5,00	Закрепление отсутствует
1765	67 883,92	344 308,95	67 883,92	344 308,95	Картометрический метод	5,00	Закрепление отсутствует
1766	67 889,85	344 282,69	67 889,85	344 282,69	Картометрический метод	5,00	Закрепление отсутствует
1767	67 888,78	344 263,09	67 888,78	344 263,09	Картометрический метод	5,00	Закрепление отсутствует
1768	67 876,19	344 236,29	67 876,19	344 236,29	Картометрический метод	5,00	Закрепление отсутствует
1769	67 868,45	344 216,87	67 868,45	344 216,87	Картометрический метод	5,00	Закрепление отсутствует
1770	67 857,66	344 193,50	67 857,66	344 193,50	Картометрический метод	5,00	Закрепление отсутствует
1771	67 843,28	344 174,07	67 843,28	344 174,07	Картометрический метод	5,00	Закрепление отсутствует
1772	67 833,21	344 162,74	67 833,21	344 162,74	Картометрический метод	5,00	Закрепление отсутствует
1773	67 821,34	344 154,11	67 821,34	344 154,11	Картометрический метод	5,00	Закрепление отсутствует
1774	67 809,47	344 148,36	67 809,47	344 148,36	Картометрический метод	5,00	Закрепление отсутствует
1775	67 796,16	344 138,47	67 796,16	344 138,47	Картометрический метод	5,00	Закрепление отсутствует
1776	67 785,37	344 127,86	67 785,37	344 127,86	Картометрический метод	5,00	Закрепление отсутствует
1777	67 764,87	344 116,89	67 764,87	344 116,89	Картометрический метод	5,00	Закрепление отсутствует
1778	67 752,11	344 109,88	67 752,11	344 109,88	Картометрический метод	5,00	Закрепление отсутствует
1779	67 741,86	344 104,84	67 741,86	344 104,84	Картометрический метод	5,00	Закрепление отсутствует
1780	67 738,44	344 095,13	67 738,44	344 095,13	Картометрический метод	5,00	Закрепление отсутствует
1781	67 737,18	344 079,30	67 737,18	344 079,30	Картометрический метод	5,00	Закрепление отсутствует
1782	67 733,22	344 066,18	67 733,22	344 066,18	Картометрический метод	5,00	Закрепление отсутствует

**Раздел 3**

**Сведения о местоположении измененных (уточненных) границ объекта**

<b>1</b>	<b>2</b>	<b>3</b>	<b>4</b>	<b>5</b>	<b>6</b>	<b>7</b>	<b>8</b>
1783	67 726,75	344 048,55	67 726,75	344 048,55	Картометрический метод	5,00	Закрепление отсутствует
1784	67 724,23	344 032,37	67 724,23	344 032,37	Картометрический метод	5,00	Закрепление отсутствует
1785	67 722,97	344 021,94	67 722,97	344 021,94	Картометрический метод	5,00	Закрепление отсутствует
1786	67 728,37	344 015,64	67 728,37	344 015,64	Картометрический метод	5,00	Закрепление отсутствует
1787	67 737,54	344 008,27	67 737,54	344 008,27	Картометрический метод	5,00	Закрепление отсутствует
1788	67 752,29	344 006,11	67 752,29	344 006,11	Картометрический метод	5,00	Закрепление отсутствует
1789	67 778,36	344 001,44	67 778,36	344 001,44	Картометрический метод	5,00	Закрепление отсутствует
1790	67 795,98	344 006,47	67 795,98	344 006,47	Картометрический метод	5,00	Закрепление отсутствует
1791	67 822,60	344 021,76	67 822,60	344 021,76	Картометрический метод	5,00	Закрепление отсутствует
1792	67 839,50	344 039,02	67 839,50	344 039,02	Картометрический метод	5,00	Закрепление отсутствует
1793	67 852,27	344 057,01	67 852,27	344 057,01	Картометрический метод	5,00	Закрепление отсутствует
1794	67 877,27	344 083,98	67 877,27	344 083,98	Картометрический метод	5,00	Закрепление отсутствует
1795	67 901,00	344 091,17	67 901,00	344 091,17	Картометрический метод	5,00	Закрепление отсутствует
1796	67 940,21	344 092,61	67 940,21	344 092,61	Картометрический метод	5,00	Закрепление отсутствует
1797	67 960,17	344 091,53	67 960,17	344 091,53	Картометрический метод	5,00	Закрепление отсутствует
1798	68 002,97	344 093,69	68 002,97	344 093,69	Картометрический метод	5,00	Закрепление отсутствует
1799	68 013,04	344 097,29	68 013,04	344 097,29	Картометрический метод	5,00	Закрепление отсутствует
1800	68 046,84	344 104,30	68 046,84	344 104,30	Картометрический метод	5,00	Закрепление отсутствует
1801	68 081,01	344 108,08	68 081,01	344 108,08	Картометрический метод	5,00	Закрепление отсутствует
1802	68 107,81	344 112,39	68 107,81	344 112,39	Картометрический метод	5,00	Закрепление отсутствует
1803	68 148,45	344 112,03	68 148,45	344 112,03	Картометрический метод	5,00	Закрепление отсутствует
1804	68 163,55	344 105,74	68 163,55	344 105,74	Картометрический метод	5,00	Закрепление отсутствует
1805	68 191,97	344 098,91	68 191,97	344 098,91	Картометрический метод	5,00	Закрепление отсутствует
1806	68 216,24	344 088,48	68 216,24	344 088,48	Картометрический метод	5,00	Закрепление отсутствует
1807	68 239,08	344 074,27	68 239,08	344 074,27	Картометрический метод	5,00	Закрепление отсутствует
1808	68 277,92	344 013,13	68 277,92	344 013,13	Картометрический метод	5,00	Закрепление отсутствует
1809	68 285,30	343 996,22	68 285,30	343 996,22	Картометрический метод	5,00	Закрепление отсутствует
1810	68 296,09	343 944,61	68 296,09	343 944,61	Картометрический метод	5,00	Закрепление отсутствует
1811	68 301,66	343 910,27	68 301,66	343 910,27	Картометрический метод	5,00	Закрепление отсутствует

**Раздел 3**

**Сведения о местоположении измененных (уточненных) границ объекта**

<b>1</b>	<b>2</b>	<b>3</b>	<b>4</b>	<b>5</b>	<b>6</b>	<b>7</b>	<b>8</b>
1812	68 305,44	343 881,67	68 305,44	343 881,67	Картометрический метод	5,00	Закрепление отсутствует
1813	68 309,57	343 848,40	68 309,57	343 848,40	Картометрический метод	5,00	Закрепление отсутствует
1814	68 316,23	343 825,39	68 316,23	343 825,39	Картометрический метод	5,00	Закрепление отсутствует
1815	68 333,13	343 816,04	68 333,13	343 816,04	Картометрический метод	5,00	Закрепление отсутствует
1816	68 349,14	343 799,31	68 349,14	343 799,31	Картометрический метод	5,00	Закрепление отсутствует
1817	68 366,40	343 781,33	68 366,40	343 781,33	Картометрический метод	5,00	Закрепление отсутствует
1818	68 386,90	343 768,38	68 386,90	343 768,38	Картометрический метод	5,00	Закрепление отсутствует
1819	68 409,02	343 754,35	68 409,02	343 754,35	Картометрический метод	5,00	Закрепление отсутствует
1820	68 434,74	343 735,83	68 434,74	343 735,83	Картометрический метод	5,00	Закрепление отсутствует
1821	68 461,17	343 721,80	68 461,17	343 721,80	Картометрический метод	5,00	Закрепление отсутствует
1822	68 500,19	343 697,35	68 500,19	343 697,35	Картометрический метод	5,00	Закрепление отсутствует
1823	68 535,80	343 681,34	68 535,80	343 681,34	Картометрический метод	5,00	Закрепление отсутствует
1824	68 559,00	343 673,07	68 559,00	343 673,07	Картометрический метод	5,00	Закрепление отсутствует
1825	68 573,74	343 669,83	68 573,74	343 669,83	Картометрический метод	5,00	Закрепление отсутствует
1826	68 592,09	343 661,38	68 592,09	343 661,38	Картометрический метод	5,00	Закрепление отсутствует
1827	68 622,48	343 640,70	68 622,48	343 640,70	Картометрический метод	5,00	Закрепление отсутствует
1828	68 635,60	343 615,89	68 635,60	343 615,89	Картометрический метод	5,00	Закрепление отсутствует
1829	68 652,51	343 593,59	68 652,51	343 593,59	Картометрический метод	5,00	Закрепление отсутствует
1830	68 674,81	343 554,20	68 674,81	343 554,20	Картометрический метод	5,00	Закрепление отсутствует
1831	68 687,93	343 525,97	68 687,93	343 525,97	Картометрический метод	5,00	Закрепление отсутствует
1832	68 699,26	343 507,27	68 699,26	343 507,27	Картометрический метод	5,00	Закрепление отсутствует
1833	68 708,43	343 488,93	68 708,43	343 488,93	Картометрический метод	5,00	Закрепление отсутствует
1834	68 714,55	343 470,58	68 714,55	343 470,58	Картометрический метод	5,00	Закрепление отсутствует
1835	68 724,62	343 448,47	68 724,62	343 448,47	Картометрический метод	5,00	Закрепление отсутствует
1836	68 733,25	343 402,79	68 733,25	343 402,79	Картометрический метод	5,00	Закрепление отсутствует
1837	68 742,06	343 345,96	68 742,06	343 345,96	Картометрический метод	5,00	Закрепление отсутствует
1838	68 748,36	343 323,84	68 748,36	343 323,84	Картометрический метод	5,00	Закрепление отсутствует
1839	68 754,65	343 287,52	68 754,65	343 287,52	Картометрический метод	5,00	Закрепление отсутствует
1840	68 760,23	343 262,70	68 760,23	343 262,70	Картометрический метод	5,00	Закрепление отсутствует

**Раздел 3**

**Сведения о местоположении измененных (уточненных) границ объекта**

<b>1</b>	<b>2</b>	<b>3</b>	<b>4</b>	<b>5</b>	<b>6</b>	<b>7</b>	<b>8</b>
1841	68 771,55	343 237,53	68 771,55	343 237,53	Картометрический метод	5,00	Закрепление отсутствует
1842	68 786,30	343 219,72	68 786,30	343 219,72	Картометрический метод	5,00	Закрепление отсутствует
1843	68 805,54	343 212,89	68 805,54	343 212,89	Картометрический метод	5,00	Закрепление отсутствует
1844	68 825,32	343 212,89	68 825,32	343 212,89	Картометрический метод	5,00	Закрепление отсутствует
1845	68 838,09	343 222,06	68 838,09	343 222,06	Картометрический метод	5,00	Закрепление отсутствует
1846	68 871,72	343 237,71	68 871,72	343 237,71	Картометрический метод	5,00	Закрепление отсутствует
1847	68 889,34	343 240,22	68 889,34	343 240,22	Картометрический метод	5,00	Закрепление отсутствует
1848	68 919,91	343 230,15	68 919,91	343 230,15	Картометрический метод	5,00	Закрепление отсутствует
1849	68 950,66	343 218,46	68 950,66	343 218,46	Картометрический метод	5,00	Закрепление отсутствует
1850	68 976,74	343 200,30	68 976,74	343 200,30	Картометрический метод	5,00	Закрепление отсутствует
1851	69 001,74	343 191,67	69 001,74	343 191,67	Картометрический метод	5,00	Закрепление отсутствует
1852	69 057,12	343 161,10	69 057,12	343 161,10	Картометрический метод	5,00	Закрепление отсутствует
1853	69 090,75	343 144,02	69 090,75	343 144,02	Картометрический метод	5,00	Закрепление отсутствует
1854	69 127,08	343 128,91	69 127,08	343 128,91	Картометрический метод	5,00	Закрепление отсутствует
1855	69 154,77	343 109,67	69 154,77	343 109,67	Картометрический метод	5,00	Закрепление отсутствует
1856	69 184,08	343 083,23	69 184,08	343 083,23	Картометрический метод	5,00	Закрепление отсутствует
1857	69 211,24	343 053,74	69 211,24	343 053,74	Картометрический метод	5,00	Закрепление отсутствует
1858	69 220,41	343 029,10	69 220,41	343 029,10	Картометрический метод	5,00	Закрепление отсутствует
1859	69 224,00	343 001,95	69 224,00	343 001,95	Картометрический метод	5,00	Закрепление отсутствует
1860	69 236,95	342 969,04	69 236,95	342 969,04	Картометрический метод	5,00	Закрепление отсутствует
1861	69 252,96	342 950,34	69 252,96	342 950,34	Картометрический метод	5,00	Закрепление отсутствует
1862	69 293,96	342 922,47	69 293,96	342 922,47	Картометрический метод	5,00	Закрепление отсутствует
1863	69 311,22	342 922,65	69 311,22	342 922,65	Картометрический метод	5,00	Закрепление отсутствует
1864	69 325,61	342 927,68	69 325,61	342 927,68	Картометрический метод	5,00	Закрепление отсутствует
1865	69 380,40	342 957,60	69 380,40	342 957,60	Картометрический метод	5,00	Закрепление отсутствует
1866	69 405,09	342 965,62	69 405,09	342 965,62	Картометрический метод	5,00	Закрепление отсутствует
1867	69 438,90	342 966,52	69 438,90	342 966,52	Картометрический метод	5,00	Закрепление отсутствует
1868	69 458,50	342 960,41	69 458,50	342 960,41	Картометрический метод	5,00	Закрепление отсутствует
1869	69 473,25	342 946,38	69 473,25	342 946,38	Картометрический метод	5,00	Закрепление отсутствует

**Раздел 3**

**Сведения о местоположении измененных (уточненных) границ объекта**

<b>1</b>	<b>2</b>	<b>3</b>	<b>4</b>	<b>5</b>	<b>6</b>	<b>7</b>	<b>8</b>
1870	69 483,14	342 934,87	69 483,14	342 934,87	Картометрический метод	5,00	Закрепление отсутствует
1871	69 498,24	342 914,73	69 498,24	342 914,73	Картометрический метод	5,00	Закрепление отсутствует
1872	69 511,73	342 901,79	69 511,73	342 901,79	Картометрический метод	5,00	Закрепление отсутствует
1873	69 532,59	342 894,41	69 532,59	342 894,41	Картометрический метод	5,00	Закрепление отсутствует
1874	69 568,56	342 898,91	69 568,56	342 898,91	Картометрический метод	5,00	Закрепление отсутствует
1875	69 588,52	342 905,92	69 588,52	342 905,92	Картометрический метод	5,00	Закрепление отсутствует
1876	69 619,81	342 918,51	69 619,81	342 918,51	Картометрический метод	5,00	Закрепление отсутствует
1877	69 660,09	342 924,08	69 660,09	342 924,08	Картометрический метод	5,00	Закрепление отсутствует
1878	69 696,05	342 926,60	69 696,05	342 926,60	Картометрический метод	5,00	Закрепление отсутствует
1879	69 724,83	342 924,98	69 724,83	342 924,98	Картометрический метод	5,00	Закрепление отсутствует
1880	69 774,28	342 911,68	69 774,28	342 911,68	Картометрический метод	5,00	Закрепление отсутствует
1881	69 808,09	342 894,77	69 808,09	342 894,77	Картометрический метод	5,00	Закрепление отсутствует
1882	69 834,16	342 876,07	69 834,16	342 876,07	Картометрический метод	5,00	Закрепление отсутствует
1883	69 851,97	342 862,04	69 851,97	342 862,04	Картометрический метод	5,00	Закрепление отсутствует
1884	69 864,19	342 851,97	69 864,19	342 851,97	Картометрический метод	5,00	Закрепление отсутствует
1885	69 878,76	342 841,72	69 878,76	342 841,72	Картометрический метод	5,00	Закрепление отсутствует
1886	69 919,40	342 839,21	69 919,40	342 839,21	Картометрический метод	5,00	Закрепление отсутствует
1887	69 951,23	342 849,28	69 951,23	342 849,28	Картометрический метод	5,00	Закрепление отсутствует
1888	69 988,82	342 867,44	69 988,82	342 867,44	Картометрический метод	5,00	Закрепление отсутствует
1889	70 006,98	342 866,54	70 006,98	342 866,54	Картометрический метод	5,00	Закрепление отсутствует
1890	70 038,81	342 861,68	70 038,81	342 861,68	Картометрический метод	5,00	Закрепление отсутствует
1891	70 060,21	342 851,43	70 060,21	342 851,43	Картометрический метод	5,00	Закрепление отсутствует
1892	70 072,08	342 844,06	70 072,08	342 844,06	Картометрический метод	5,00	Закрепление отсутствует
1893	70 091,14	342 824,64	70 091,14	342 824,64	Картометрический метод	5,00	Закрепление отсутствует
1894	70 120,99	342 800,90	70 120,99	342 800,90	Картометрический метод	5,00	Закрепление отсутствует
1895	70 140,41	342 785,62	70 140,41	342 785,62	Картометрический метод	5,00	Закрепление отсутствует
1896	70 156,06	342 775,37	70 156,06	342 775,37	Картометрический метод	5,00	Закрепление отсутствует
1897	70 189,50	342 760,62	70 189,50	342 760,62	Картометрический метод	5,00	Закрепление отсутствует
1898	70 214,14	342 753,97	70 214,14	342 753,97	Картометрический метод	5,00	Закрепление отсутствует

**Раздел 3**

**Сведения о местоположении измененных (уточненных) границ объекта**

<b>1</b>	<b>2</b>	<b>3</b>	<b>4</b>	<b>5</b>	<b>6</b>	<b>7</b>	<b>8</b>
1899	70 243,09	342 750,91	70 243,09	342 750,91	Картометрический метод	5,00	Закрепление отсутствует
1900	70 272,23	342 763,32	70 272,23	342 763,32	Картометрический метод	5,00	Закрепление отсутствует
1901	70 300,64	342 780,76	70 300,64	342 780,76	Картометрический метод	5,00	Закрепление отсутствует
1902	70 334,63	342 792,81	70 334,63	342 792,81	Картометрический метод	5,00	Закрепление отсутствует
1903	70 368,97	342 806,84	70 368,97	342 806,84	Картометрический метод	5,00	Закрепление отсутствует
1904	70 406,20	342 824,64	70 406,20	342 824,64	Картометрический метод	5,00	Закрепление отсутствует
1905	70 439,29	342 841,54	70 439,29	342 841,54	Картометрический метод	5,00	Закрепление отсутствует
1906	70 467,34	342 860,96	70 467,34	342 860,96	Картометрический метод	5,00	Закрепление отсутствует
1907	70 486,22	342 870,14	70 486,22	342 870,14	Картометрический метод	5,00	Закрепление отсутствует
1908	70 504,74	342 870,68	70 504,74	342 870,68	Картометрический метод	5,00	Закрепление отсутствует
1909	70 540,17	342 867,62	70 540,17	342 867,62	Картометрический метод	5,00	Закрепление отсутствует
1910	70 568,40	342 865,64	70 568,40	342 865,64	Картометрический метод	5,00	Закрепление отсутствует
1911	70 617,32	342 857,01	70 617,32	342 857,01	Картометрический метод	5,00	Закрепление отсутствует
1912	70 651,84	342 841,54	70 651,84	342 841,54	Картометрический метод	5,00	Закрепление отсутствует
1913	70 670,55	342 829,49	70 670,55	342 829,49	Картометрический метод	5,00	Закрепление отсутствует
1914	70 697,16	342 810,25	70 697,16	342 810,25	Картометрический метод	5,00	Закрепление отсутствует
1915	70 714,42	342 787,59	70 714,42	342 787,59	Картометрический метод	5,00	Закрепление отсутствует
1916	70 720,18	342 768,17	70 720,18	342 768,17	Картометрический метод	5,00	Закрепление отсутствует
1917	70 720,00	342 738,86	70 720,00	342 738,86	Картометрический метод	5,00	Закрепление отсутствует
1918	70 720,90	342 710,27	70 720,90	342 710,27	Картометрический метод	5,00	Закрепление отсутствует
1919	70 720,72	342 692,11	70 720,72	342 692,11	Картометрический метод	5,00	Закрепление отсутствует
1920	70 732,95	342 672,50	70 732,95	342 672,50	Картометрический метод	5,00	Закрепление отсутствует
1921	70 750,21	342 664,05	70 750,21	342 664,05	Картометрический метод	5,00	Закрепление отсутствует
1922	70 814,05	342 657,22	70 814,05	342 657,22	Картометрический метод	5,00	Закрепление отсутствует
1923	70 826,28	342 658,30	70 826,28	342 658,30	Картометрический метод	5,00	Закрепление отсутствует
1924	70 837,97	342 662,97	70 837,97	342 662,97	Картометрический метод	5,00	Закрепление отсутствует
1925	70 845,88	342 662,43	70 845,88	342 662,43	Картометрический метод	5,00	Закрепление отсутствует
1926	70 864,76	342 653,44	70 864,76	342 653,44	Картометрический метод	5,00	Закрепление отсутствует
1927	70 878,25	342 649,49	70 878,25	342 649,49	Картометрический метод	5,00	Закрепление отсутствует

**Раздел 3**

**Сведения о местоположении измененных (уточненных) границ объекта**

<b>1</b>	<b>2</b>	<b>3</b>	<b>4</b>	<b>5</b>	<b>6</b>	<b>7</b>	<b>8</b>
1928	70 904,86	342 647,87	70 904,86	342 647,87	Картометрический метод	5,00	Закрепление отсутствует
1929	70 948,02	342 646,43	70 948,02	342 646,43	Картометрический метод	5,00	Закрепление отсутствует
1930	71 008,08	342 642,83	71 008,08	342 642,83	Картометрический метод	5,00	Закрепление отсутствует
1931	71 036,68	342 640,67	71 036,68	342 640,67	Картометрический метод	5,00	Закрепление отсутствует
1932	71 063,83	342 638,16	71 063,83	342 638,16	Картометрический метод	5,00	Закрепление отсутствует
1933	71 088,47	342 643,19	71 088,47	342 643,19	Картометрический метод	5,00	Закрепление отсутствует
1934	71 134,14	342 643,19	71 134,14	342 643,19	Картометрический метод	5,00	Закрепление отсутствует
1935	71 167,95	342 645,71	71 167,95	342 645,71	Картометрический метод	5,00	Закрепление отсутствует
1936	71 207,87	342 654,70	71 207,87	342 654,70	Картометрический метод	5,00	Закрепление отсутствует
1937	71 231,25	342 662,97	71 231,25	342 662,97	Картометрический метод	5,00	Закрепление отсутствует
1938	71 260,02	342 678,80	71 260,02	342 678,80	Картометрический метод	5,00	Закрепление отсутствует
1939	71 293,83	342 694,08	71 293,83	342 694,08	Картометрический метод	5,00	Закрепление отсутствует
1940	71 329,62	342 709,55	71 329,62	342 709,55	Картометрический метод	5,00	Закрепление отсутствует
1941	71 352,28	342 720,70	71 352,28	342 720,70	Картометрический метод	5,00	Закрепление отсутствует
1942	71 394,18	342 742,46	71 394,18	342 742,46	Картометрический метод	5,00	Закрепление отсутствует
1943	71 415,58	342 761,34	71 415,58	342 761,34	Картометрический метод	5,00	Закрепление отсутствует
1944	71 450,10	342 785,80	71 450,10	342 785,80	Картометрический метод	5,00	Закрепление отсутствует
1945	71 475,28	342 793,71	71 475,28	342 793,71	Картометрический метод	5,00	Закрепление отсутствует
1946	71 526,71	342 798,38	71 526,71	342 798,38	Картометрический метод	5,00	Закрепление отсутствует
1947	71 563,04	342 799,64	71 563,04	342 799,64	Картометрический метод	5,00	Закрепление отсутствует
1948	71 600,44	342 802,70	71 600,44	342 802,70	Картометрический метод	5,00	Закрепление отсутствует
1949	71 619,50	342 793,17	71 619,50	342 793,17	Картометрический метод	5,00	Закрепление отсутствует
1950	71 634,79	342 765,12	71 634,79	342 765,12	Картометрический метод	5,00	Закрепление отсутствует
1951	71 644,14	342 726,27	71 644,14	342 726,27	Картометрический метод	5,00	Закрепление отсутствует
1952	71 645,58	342 685,45	71 645,58	342 685,45	Картометрический метод	5,00	Закрепление отсутствует
1953	71 641,80	342 648,77	71 641,80	342 648,77	Картометрический метод	5,00	Закрепление отсутствует
1954	71 631,91	342 604,71	71 631,91	342 604,71	Картометрический метод	5,00	Закрепление отсутствует
1955	71 619,14	342 557,77	71 619,14	342 557,77	Картометрический метод	5,00	Закрепление отсутствует
1956	71 618,42	342 533,50	71 618,42	342 533,50	Картометрический метод	5,00	Закрепление отсутствует

**Раздел 3**

**Сведения о местоположении измененных (уточненных) границ объекта**

<b>1</b>	<b>2</b>	<b>3</b>	<b>4</b>	<b>5</b>	<b>6</b>	<b>7</b>	<b>8</b>
1957	71 607,99	342 518,57	71 607,99	342 518,57	Картометрический метод	5,00	Закрепление отсутствует
1958	71 603,14	342 508,68	71 603,14	342 508,68	Картометрический метод	5,00	Закрепление отсутствует
1959	71 607,45	342 493,39	71 607,45	342 493,39	Картометрический метод	5,00	Закрепление отсутствует
1960	71 620,40	342 476,13	71 620,40	342 476,13	Картометрический метод	5,00	Закрепление отсутствует
1961	71 638,92	342 468,04	71 638,92	342 468,04	Картометрический метод	5,00	Закрепление отсутствует
1962	71 668,42	342 454,73	71 668,42	342 454,73	Картометрический метод	5,00	Закрепление отсутствует
1963	71 712,83	342 450,96	71 712,83	342 450,96	Картометрический метод	5,00	Закрепление отсутствует
1964	71 731,54	342 468,40	71 731,54	342 468,40	Картометрический метод	5,00	Закрепление отсутствует
1965	71 738,55	342 486,56	71 738,55	342 486,56	Картометрический метод	5,00	Закрепление отсутствует
1966	71 747,00	342 505,80	71 747,00	342 505,80	Картометрический метод	5,00	Закрепление отсутствует
1967	71 768,04	342 526,12	71 768,04	342 526,12	Картометрический метод	5,00	Закрепление отсутствует
1968	71 786,20	342 543,93	71 786,20	342 543,93	Картометрический метод	5,00	Закрепление отсутствует
1969	71 818,57	342 580,61	71 818,57	342 580,61	Картометрический метод	5,00	Закрепление отсутствует
1970	71 846,99	342 601,47	71 846,99	342 601,47	Картометрический метод	5,00	Закрепление отсутствует
1971	71 873,60	342 620,35	71 873,60	342 620,35	Картометрический метод	5,00	Закрепление отсутствует
1972	71 886,55	342 630,78	71 886,55	342 630,78	Картометрический метод	5,00	Закрепление отсутствует
1973	71 914,78	342 646,79	71 914,78	342 646,79	Картометрический метод	5,00	Закрепление отсутствует
1974	71 934,02	342 645,89	71 934,02	342 645,89	Картометрический метод	5,00	Закрепление отсутствует
1975	71 969,63	342 634,74	71 969,63	342 634,74	Картометрический метод	5,00	Закрепление отсутствует
1976	72 006,67	342 611,18	72 006,67	342 611,18	Картометрический метод	5,00	Закрепление отсутствует
1977	72 028,79	342 599,67	72 028,79	342 599,67	Картометрический метод	5,00	Закрепление отсутствует
1978	72 035,45	342 592,48	72 035,45	342 592,48	Картометрический метод	5,00	Закрепление отсутствует
1979	72 060,80	342 589,06	72 060,80	342 589,06	Картометрический метод	5,00	Закрепление отсутствует
1980	72 074,11	342 598,77	72 074,11	342 598,77	Картометрический метод	5,00	Закрепление отсутствует
1981	72 081,30	342 610,10	72 081,30	342 610,10	Картометрический метод	5,00	Закрепление отсутствует
1982	72 111,69	342 632,40	72 111,69	342 632,40	Картометрический метод	5,00	Закрепление отсутствует
1983	72 145,32	342 658,30	72 145,32	342 658,30	Картометрический метод	5,00	Закрепление отсутствует
1984	72 184,34	342 679,52	72 184,34	342 679,52	Картометрический метод	5,00	Закрепление отсутствует
1985	72 217,97	342 688,33	72 217,97	342 688,33	Картометрический метод	5,00	Закрепление отсутствует

**Раздел 3**

**Сведения о местоположении измененных (уточненных) границ объекта**

<b>1</b>	<b>2</b>	<b>3</b>	<b>4</b>	<b>5</b>	<b>6</b>	<b>7</b>	<b>8</b>
1986	72 241,53	342 678,44	72 241,53	342 678,44	Картометрический метод	5,00	Закрепление отсутствует
1987	72 254,66	342 661,71	72 254,66	342 661,71	Картометрический метод	5,00	Закрепление отсутствует
1988	72 273,72	342 618,56	72 273,72	342 618,56	Картометрический метод	5,00	Закрепление отсутствует
1989	72 280,01	342 599,67	72 280,01	342 599,67	Картометрический метод	5,00	Закрепление отсутствует
1990	72 283,07	342 565,15	72 283,07	342 565,15	Картометрический метод	5,00	Закрепление отсутствует
1991	72 283,97	342 555,80	72 283,97	342 555,80	Картометрический метод	5,00	Закрепление отсутствует
1992	72 272,82	342 525,58	72 272,82	342 525,58	Картометрический метод	5,00	Закрепление отсутствует
1993	72 263,56	342 515,03	72 263,56	342 515,03	Картометрический метод	5,00	Закрепление отсутствует
1994	72 235,95	342 489,26	72 235,95	342 489,26	Картометрический метод	5,00	Закрепление отсутствует
1995	72 207,36	342 468,94	72 207,36	342 468,94	Картометрический метод	5,00	Закрепление отсутствует
1996	72 183,98	342 450,60	72 183,98	342 450,60	Картометрический метод	5,00	Закрепление отсутствует
1997	72 182,01	342 436,03	72 182,01	342 436,03	Картометрический метод	5,00	Закрепление отсутствует
1998	72 184,52	342 414,63	72 184,52	342 414,63	Картометрический метод	5,00	Закрепление отсутствует
1999	72 187,76	342 393,23	72 187,76	342 393,23	Картометрический метод	5,00	Закрепление отсутствует
2000	72 198,73	342 369,31	72 198,73	342 369,31	Картометрический метод	5,00	Закрепление отсутствует
2001	72 206,10	342 358,52	72 206,10	342 358,52	Картометрический метод	5,00	Закрепление отсутствует
2002	72 221,57	342 344,86	72 221,57	342 344,86	Картометрический метод	5,00	Закрепление отсутствует
2003	72 247,10	342 329,75	72 247,10	342 329,75	Картометрический метод	5,00	Закрепление отсутствует
2004	72 260,41	342 325,25	72 260,41	342 325,25	Картометрический метод	5,00	Закрепление отсутствует
2005	72 294,22	342 321,66	72 294,22	342 321,66	Картометрический метод	5,00	Закрепление отсутствует
2006	72 314,00	342 318,06	72 314,00	342 318,06	Картометрический метод	5,00	Закрепление отсутствует
2007	72 323,53	342 311,59	72 323,53	342 311,59	Картометрический метод	5,00	Закрепление отсутствует
2008	72 325,87	342 300,44	72 325,87	342 300,44	Картометрический метод	5,00	Закрепление отсутствует
2009	72 322,09	342 287,49	72 322,09	342 287,49	Картометрический метод	5,00	Закрепление отсутствует
2010	72 326,59	342 277,24	72 326,59	342 277,24	Картометрический метод	5,00	Закрепление отсутствует
2011	72 346,19	342 266,81	72 346,19	342 266,81	Картометрический метод	5,00	Закрепление отсутствует
2012	72 359,50	342 261,42	72 359,50	342 261,42	Картометрический метод	5,00	Закрепление отсутствует
2013	72 390,61	342 255,30	72 390,61	342 255,30	Картометрический метод	5,00	Закрепление отсутствует
2014	72 418,30	342 252,60	72 418,30	342 252,60	Картометрический метод	5,00	Закрепление отсутствует

**Раздел 3**

**Сведения о местоположении измененных (уточненных) границ объекта**

<b>1</b>	<b>2</b>	<b>3</b>	<b>4</b>	<b>5</b>	<b>6</b>	<b>7</b>	<b>8</b>
2015	72 443,84	342 245,77	72 443,84	342 245,77	Картометрический метод	5,00	Закрепление отсутствует
2016	72 471,35	342 235,34	72 471,35	342 235,34	Картометрический метод	5,00	Закрепление отсутствует
2017	72 486,46	342 225,45	72 486,46	342 225,45	Картометрический метод	5,00	Закрепление отсутствует
2018	72 499,04	342 213,58	72 499,04	342 213,58	Картометрический метод	5,00	Закрепление отсутствует
2019	72 500,84	342 199,02	72 500,84	342 199,02	Картометрический метод	5,00	Закрепление отсутствует
2020	72 508,40	342 173,84	72 508,40	342 173,84	Картометрический метод	5,00	Закрепление отсутствует
2021	72 509,11	342 165,21	72 509,11	342 165,21	Картометрический метод	5,00	Закрепление отсутствует
2022	72 503,90	342 160,53	72 503,90	342 160,53	Картометрический метод	5,00	Закрепление отсутствует
2023	72 494,19	342 158,37	72 494,19	342 158,37	Картометрический метод	5,00	Закрепление отсутствует
2024	72 486,46	342 157,65	72 486,46	342 157,65	Картометрический метод	5,00	Закрепление отсутствует
2025	72 483,22	342 153,70	72 483,22	342 153,70	Картометрический метод	5,00	Закрепление отсутствует
2026	72 486,46	342 137,69	72 486,46	342 137,69	Картометрический метод	5,00	Закрепление отсутствует
2027	72 497,25	342 118,99	72 497,25	342 118,99	Картометрический метод	5,00	Закрепление отсутствует
2028	72 511,27	342 090,40	72 511,27	342 090,40	Картометрический метод	5,00	Закрепление отсутствует
2029	72 521,34	342 081,59	72 521,34	342 081,59	Картометрический метод	5,00	Закрепление отсутствует
2030	72 546,65	342 068,39	72 546,65	342 068,39	Картометрический метод	5,00	Закрепление отсутствует
2031	72 584,02	342 048,44	72 584,02	342 048,44	Картометрический метод	5,00	Закрепление отсутствует
2032	72 611,84	342 043,38	72 611,84	342 043,38	Картометрический метод	5,00	Закрепление отсутствует
2033	72 666,07	342 036,92	72 666,07	342 036,92	Картометрический метод	5,00	Закрепление отсутствует
2034	72 710,47	342 036,36	72 710,47	342 036,36	Картометрический метод	5,00	Закрепление отсутствует
2035	72 753,74	342 033,27	72 753,74	342 033,27	Картометрический метод	5,00	Закрепление отсутствует
2036	72 764,70	342 024,84	72 764,70	342 024,84	Картометрический метод	5,00	Закрепление отсутствует
2037	72 772,56	342 019,50	72 772,56	342 019,50	Картометрический метод	5,00	Закрепление отсутствует
2038	72 789,42	342 014,16	72 789,42	342 014,16	Картометрический метод	5,00	Закрепление отсутствует
2039	72 809,93	342 010,79	72 809,93	342 010,79	Картометрический метод	5,00	Закрепление отсутствует
2040	72 817,80	342 011,35	72 817,80	342 011,35	Картометрический метод	5,00	Закрепление отсутствует
2041	72 860,23	342 007,14	72 860,23	342 007,14	Картометрический метод	5,00	Закрепление отсутствует
2042	72 899,57	342 004,05	72 899,57	342 004,05	Картометрический метод	5,00	Закрепление отсутствует
2043	72 932,72	341 996,18	72 932,72	341 996,18	Картометрический метод	5,00	Закрепление отсутствует

**Раздел 3**

**Сведения о местоположении измененных (уточненных) границ объекта**

<b>1</b>	<b>2</b>	<b>3</b>	<b>4</b>	<b>5</b>	<b>6</b>	<b>7</b>	<b>8</b>
2044	72 953,24	341 986,63	72 953,24	341 986,63	Картометрический метод	5,00	Закрепление отсутствует
2045	72 976,84	341 982,97	72 976,84	341 982,97	Картометрический метод	5,00	Закрепление отсутствует
2046	72 996,23	341 984,38	72 996,23	341 984,38	Картометрический метод	5,00	Закрепление отсутствует
2047	73 016,46	341 988,87	73 016,46	341 988,87	Картометрический метод	5,00	Закрепление отсутствует
2048	73 053,55	341 996,74	73 053,55	341 996,74	Картометрический метод	5,00	Закрепление отсутствует
2049	73 081,36	342 006,86	73 081,36	342 006,86	Картометрический метод	5,00	Закрепление отсутствует
2050	73 119,30	342 025,96	73 119,30	342 025,96	Картометрический метод	5,00	Закрепление отсутствует
2051	73 169,31	342 052,38	73 169,31	342 052,38	Картометрический метод	5,00	Закрепление отсутствует
2052	73 189,54	342 059,12	73 189,54	342 059,12	Картометрический метод	5,00	Закрепление отсутствует
2053	73 207,24	342 070,36	73 207,24	342 070,36	Картометрический метод	5,00	Закрепление отсутствует
2054	73 214,27	342 072,61	73 214,27	342 072,61	Картометрический метод	5,00	Закрепление отсутствует
2055	73 230,28	342 068,67	73 230,28	342 068,67	Картометрический метод	5,00	Закрепление отсутствует
2056	73 237,31	342 053,50	73 237,31	342 053,50	Картометрический метод	5,00	Закрепление отсутствует
2057	73 249,67	342 038,05	73 249,67	342 038,05	Картометрический метод	5,00	Закрепление отсутствует
2058	73 257,82	342 019,50	73 257,82	342 019,50	Картометрический метод	5,00	Закрепление отсутствует
2059	73 269,06	342 006,86	73 269,06	342 006,86	Картометрический метод	5,00	Закрепление отсутствует
2060	73 271,03	341 996,18	73 271,03	341 996,18	Картометрический метод	5,00	Закрепление отсутствует
2061	73 273,84	341 983,25	73 273,84	341 983,25	Картометрический метод	5,00	Закрепление отсутствует
2062	73 283,67	341 968,64	73 283,67	341 968,64	Картометрический метод	5,00	Закрепление отсутствует
2063	73 310,08	341 958,81	73 310,08	341 958,81	Картометрический метод	5,00	Закрепление отсутствует
2064	73 330,03	341 942,79	73 330,03	341 942,79	Картометрический метод	5,00	Закрепление отсутствует
2065	73 348,58	341 943,92	73 348,58	341 943,92	Картометрический метод	5,00	Закрепление отсутствует
2066	73 368,81	341 950,38	73 368,81	341 950,38	Картометрический метод	5,00	Закрепление отсутствует
2067	73 390,73	341 948,13	73 390,73	341 948,13	Картометрический метод	5,00	Закрепление отсутствует
2068	73 428,10	341 943,07	73 428,10	341 943,07	Картометрический метод	5,00	Закрепление отсутствует
2069	73 489,07	341 932,68	73 489,07	341 932,68	Картометрический метод	5,00	Закрепление отсутствует
2070	73 544,42	341 921,72	73 544,42	341 921,72	Картометрический метод	5,00	Закрепление отсутствует
2071	73 576,17	341 920,88	73 576,17	341 920,88	Картометрический метод	5,00	Закрепление отсутствует
2072	73 592,47	341 929,59	73 592,47	341 929,59	Картометрический метод	5,00	Закрепление отсутствует

**Раздел 3**

**Сведения о местоположении измененных (уточненных) границ объекта**

<b>1</b>	<b>2</b>	<b>3</b>	<b>4</b>	<b>5</b>	<b>6</b>	<b>7</b>	<b>8</b>
2073	73 602,02	341 940,55	73 602,02	341 940,55	Картометрический метод	5,00	Закрепление отсутствует
2074	73 632,09	341 954,88	73 632,09	341 954,88	Картометрический метод	5,00	Закрепление отсутствует
2075	73 651,48	341 955,16	73 651,48	341 955,16	Картометрический метод	5,00	Закрепление отсутствует
2076	73 678,22	341 949,33	73 678,22	341 949,33	Картометрический метод	5,00	Закрепление отсутствует
2077	73 688,85	341 937,45	73 688,85	341 937,45	Картометрический метод	5,00	Закрепление отсутствует
2078	73 685,48	341 924,25	73 685,48	341 924,25	Картометрический метод	5,00	Закрепление отсутствует
2079	73 673,39	341 900,65	73 673,39	341 900,65	Картометрический метод	5,00	Закрепление отсутствует
2080	73 662,44	341 884,91	73 662,44	341 884,91	Картометрический метод	5,00	Закрепление отсутствует
2081	73 661,87	341 870,30	73 661,87	341 870,30	Картометрический метод	5,00	Закрепление отсутствует
2082	73 662,72	341 841,36	73 662,72	341 841,36	Картометрический метод	5,00	Закрепление отсутствует
2083	73 662,15	341 824,78	73 662,15	341 824,78	Картометрический метод	5,00	Закрепление отсутствует
2084	73 670,02	341 807,08	73 670,02	341 807,08	Картометрический метод	5,00	Закрепление отсутствует
2085	73 687,44	341 796,96	73 687,44	341 796,96	Картометрический метод	5,00	Закрепление отсутствует
2086	73 706,83	341 793,87	73 706,83	341 793,87	Картометрический метод	5,00	Закрепление отсутствует
2087	73 748,70	341 812,14	73 748,70	341 812,14	Картометрический метод	5,00	Закрепление отсутствует
2088	73 776,23	341 845,57	73 776,23	341 845,57	Картометрический метод	5,00	Закрепление отсутствует
2089	73 799,27	341 887,44	73 799,27	341 887,44	Картометрический метод	5,00	Закрепление отсутствует
2090	73 804,89	341 895,59	73 804,89	341 895,59	Картометрический метод	5,00	Закрепление отсутствует
2091	73 817,46	341 901,61	73 817,46	341 901,61	Картометрический метод	5,00	Закрепление отсутствует
2092	73 973,41	342 019,41	73 973,41	342 019,41	Картометрический метод	5,00	Закрепление отсутствует
2093	74 033,61	342 046,76	74 033,61	342 046,76	Картометрический метод	5,00	Закрепление отсутствует
2094	74 075,76	342 052,38	74 075,76	342 052,38	Картометрический метод	5,00	Закрепление отсутствует
2095	74 106,39	342 050,69	74 106,39	342 050,69	Картометрический метод	5,00	Закрепление отсутствует
2096	74 154,44	342 040,57	74 154,44	342 040,57	Картометрический метод	5,00	Закрепление отсутствует
2097	74 184,22	342 033,83	74 184,22	342 033,83	Картометрический метод	5,00	Закрепление отсутствует
2098	74 300,55	341 988,87	74 300,55	341 988,87	Картометрический метод	5,00	Закрепление отсутствует
2099	74 349,16	341 982,69	74 349,16	341 982,69	Картометрический метод	5,00	Закрепление отсутствует
2100	74 397,77	341 979,32	74 397,77	341 979,32	Картометрический метод	5,00	Закрепление отсутствует
2101	74 441,04	341 971,73	74 441,04	341 971,73	Картометрический метод	5,00	Закрепление отсутствует

**Раздел 3**

**Сведения о местоположении измененных (уточненных) границ объекта**

<b>1</b>	<b>2</b>	<b>3</b>	<b>4</b>	<b>5</b>	<b>6</b>	<b>7</b>	<b>8</b>
2102	74 494,70	341 957,69	74 494,70	341 957,69	Картометрический метод	5,00	Закрепление отсутствует
2103	74 533,20	341 927,62	74 533,20	341 927,62	Картометрический метод	5,00	Закрепление отсутствует
2104	74 579,28	341 888,00	74 579,28	341 888,00	Картометрический метод	5,00	Закрепление отсутствует
2105	74 617,78	341 824,78	74 617,78	341 824,78	Картометрический метод	5,00	Закрепление отсутствует
2106	74 638,01	341 793,31	74 638,01	341 793,31	Картометрический метод	5,00	Закрепление отсутствует
2107	74 654,86	341 779,82	74 654,86	341 779,82	Картометрический метод	5,00	Закрепление отсутствует
2108	74 673,97	341 784,60	74 673,97	341 784,60	Картометрический метод	5,00	Закрепление отсутствует
2109	74 713,00	341 797,95	74 713,00	341 797,95	Картометрический метод	5,00	Закрепление отсутствует
2110	74 745,78	341 805,24	74 745,78	341 805,24	Картометрический метод	5,00	Закрепление отсутствует
2111	74 772,18	341 808,27	74 772,18	341 808,27	Картометрический метод	5,00	Закрепление отсутствует
2112	74 796,31	341 791,82	74 796,31	341 791,82	Картометрический метод	5,00	Закрепление отсутствует
2113	74 843,97	341 760,15	74 843,97	341 760,15	Картометрический метод	5,00	Закрепление отсутствует
2114	74 879,65	341 726,72	74 879,65	341 726,72	Картометрический метод	5,00	Закрепление отсутствует
2115	74 924,78	341 695,02	74 924,78	341 695,02	Картометрический метод	5,00	Закрепление отсутствует
2116	74 953,16	341 690,18	74 953,16	341 690,18	Картометрический метод	5,00	Закрепление отсутствует
2117	74 986,70	341 696,09	74 986,70	341 696,09	Картометрический метод	5,00	Закрепление отсутствует
2118	75 051,61	341 721,10	75 051,61	341 721,10	Картометрический метод	5,00	Закрепление отсутствует
2119	75 097,13	341 773,36	75 097,13	341 773,36	Картометрический метод	5,00	Закрепление отсутствует
2120	75 108,37	341 807,36	75 108,37	341 807,36	Картометрический метод	5,00	Закрепление отсутствует
2121	75 129,72	341 834,33	75 129,72	341 834,33	Картометрический метод	5,00	Закрепление отсутствует
2122	75 201,09	341 917,22	75 201,09	341 917,22	Картометрический метод	5,00	Закрепление отсутствует
2123	75 246,33	341 920,03	75 246,33	341 920,03	Картометрический метод	5,00	Закрепление отсутствует
2124	75 272,46	341 899,24	75 272,46	341 899,24	Картометрический метод	5,00	Закрепление отсутствует
2125	75 298,03	341 889,13	75 298,03	341 889,13	Картометрический метод	5,00	Закрепление отсутствует
2126	75 333,99	341 891,82	75 333,99	341 891,82	Картометрический метод	5,00	Закрепление отсутствует
2127	75 359,16	341 896,37	75 359,16	341 896,37	Картометрический метод	5,00	Закрепление отсутствует
2128	75 379,07	341 912,15	75 379,07	341 912,15	Картометрический метод	5,00	Закрепление отсутствует
2129	75 416,33	341 926,21	75 416,33	341 926,21	Картометрический метод	5,00	Закрепление отсутствует
2130	75 457,91	341 926,21	75 457,91	341 926,21	Картометрический метод	5,00	Закрепление отсутствует

**Раздел 3**

**Сведения о местоположении измененных (уточненных) границ объекта**

<b>1</b>	<b>2</b>	<b>3</b>	<b>4</b>	<b>5</b>	<b>6</b>	<b>7</b>	<b>8</b>
2131	75 482,92	341 929,02	75 482,92	341 929,02	Картометрический метод	5,00	Закрепление отсутствует
2132	75 527,60	341 938,30	75 527,60	341 938,30	Картометрический метод	5,00	Закрепление отсутствует
2133	75 568,06	341 944,20	75 568,06	341 944,20	Картометрический метод	5,00	Закрепление отсутствует
2134	75 625,94	341 947,57	75 625,94	341 947,57	Картометрический метод	5,00	Закрепление отсутствует
2135	75 678,20	341 950,10	75 678,20	341 950,10	Картометрический метод	5,00	Закрепление отсутствует
2136	75 693,94	341 945,60	75 693,94	341 945,60	Картометрический метод	5,00	Закрепление отсутствует
2137	75 713,33	341 945,32	75 713,33	341 945,32	Картометрический метод	5,00	Закрепление отсутствует
2138	75 734,91	341 956,32	75 734,91	341 956,32	Картометрический метод	5,00	Закрепление отсутствует
2139	75 749,29	341 988,31	75 749,29	341 988,31	Картометрический метод	5,00	Закрепление отсутствует
2140	75 781,78	342 035,10	75 781,78	342 035,10	Картометрический метод	5,00	Закрепление отсутствует
2141	75 801,55	342 067,27	75 801,55	342 067,27	Картометрический метод	5,00	Закрепление отсутствует
2142	75 807,74	342 092,28	75 807,74	342 092,28	Картометрический метод	5,00	Закрепление отсутствует
2143	75 820,66	342 113,63	75 820,66	342 113,63	Картометрический метод	5,00	Закрепление отсутствует
2144	75 843,70	342 138,92	75 843,70	342 138,92	Картометрический метод	5,00	Закрепление отсутствует
2145	75 879,10	342 146,79	75 879,10	342 146,79	Картометрический метод	5,00	Закрепление отсутствует
2146	75 909,17	342 162,24	75 909,17	342 162,24	Картометрический метод	5,00	Закрепление отсутствует
2147	75 928,84	342 168,70	75 928,84	342 168,70	Картометрический метод	5,00	Закрепление отсутствует
2148	75 971,81	342 154,74	75 971,81	342 154,74	Картометрический метод	5,00	Закрепление отсутствует
2149	75 987,27	342 154,92	75 987,27	342 154,92	Картометрический метод	5,00	Закрепление отсутствует
2150	76 006,69	342 153,13	76 006,69	342 153,13	Картометрический метод	5,00	Закрепление отсутствует
2151	76 028,09	342 166,97	76 028,09	342 166,97	Картометрический метод	5,00	Закрепление отсутствует
2152	76 055,07	342 169,31	76 055,07	342 169,31	Картометрический метод	5,00	Закрепление отсутствует
2153	76 113,02	342 170,43	76 113,02	342 170,43	Картометрический метод	5,00	Закрепление отсутствует
2154	76 140,44	342 179,87	76 140,44	342 179,87	Картометрический метод	5,00	Закрепление отсутствует
2155	76 173,04	342 186,84	76 173,04	342 186,84	Картометрический метод	5,00	Закрепление отсутствует
2156	76 194,61	342 198,53	76 194,61	342 198,53	Картометрический метод	5,00	Закрепление отсутствует
2157	76 203,23	342 242,06	76 203,23	342 242,06	Картометрический метод	5,00	Закрепление отсутствует
2158	76 230,36	342 268,67	76 230,36	342 268,67	Картометрический метод	5,00	Закрепление отсутствует
2159	76 255,08	342 280,13	76 255,08	342 280,13	Картометрический метод	5,00	Закрепление отсутствует

**Раздел 3**

**Сведения о местоположении измененных (уточненных) границ объекта**

<b>1</b>	<b>2</b>	<b>3</b>	<b>4</b>	<b>5</b>	<b>6</b>	<b>7</b>	<b>8</b>
2160	76 296,70	342 288,01	76 296,70	342 288,01	Картометрический метод	5,00	Закрепление отсутствует
2161	76 331,47	342 297,85	76 331,47	342 297,85	Картометрический метод	5,00	Закрепление отсутствует
2162	76 364,13	342 307,68	76 364,13	342 307,68	Картометрический метод	5,00	Закрепление отсутствует
2163	76 393,28	342 325,94	76 393,28	342 325,94	Картометрический метод	5,00	Закрепление отсутствует
2164	76 423,49	342 337,18	76 423,49	342 337,18	Картометрический метод	5,00	Закрепление отсутствует
2165	76 466,69	342 371,25	76 466,69	342 371,25	Картометрический метод	5,00	Закрепление отсутствует
2166	76 522,18	342 420,07	76 522,18	342 420,07	Картометрический метод	5,00	Закрепление отсутствует
2167	76 547,82	342 455,55	76 547,82	342 455,55	Картометрический метод	5,00	Закрепление отсутствует
2168	76 578,03	342 498,75	76 578,03	342 498,75	Картометрический метод	5,00	Закрепление отсутствует
2169	76 582,59	342 526,85	76 582,59	342 526,85	Картометрический метод	5,00	Закрепление отсутствует
2170	76 582,32	342 555,33	76 582,32	342 555,33	Картометрический метод	5,00	Закрепление отсутствует
2171	76 559,77	342 582,34	76 559,77	342 582,34	Картометрический метод	5,00	Закрепление отсутствует
2172	76 553,44	342 587,61	76 553,44	342 587,61	Картометрический метод	5,00	Закрепление отсутствует
2173	76 558,36	342 616,41	76 558,36	342 616,41	Картометрический метод	5,00	Закрепление отсутствует
2174	76 567,28	342 629,63	76 567,28	342 629,63	Картометрический метод	5,00	Закрепление отсутствует
2175	76 582,68	342 649,87	76 582,68	342 649,87	Картометрический метод	5,00	Закрепление отсутствует
2176	76 607,53	342 674,36	76 607,53	342 674,36	Картометрический метод	5,00	Закрепление отсутствует
2177	76 651,79	342 677,52	76 651,79	342 677,52	Картометрический метод	5,00	Закрепление отсутствует
2178	76 703,42	342 659,26	76 703,42	342 659,26	Картометрический метод	5,00	Закрепление отсутствует
2179	76 726,75	342 642,82	76 726,75	342 642,82	Картометрический метод	5,00	Закрепление отсутствует
2180	76 768,75	342 609,38	76 768,75	342 609,38	Картометрический метод	5,00	Закрепление отсутствует
2181	76 810,89	342 566,53	76 810,89	342 566,53	Картометрический метод	5,00	Закрепление отсутствует
2182	76 853,39	342 522,28	76 853,39	342 522,28	Картометрический метод	5,00	Закрепление отсутствует
2183	76 883,25	342 480,13	76 883,25	342 480,13	Картометрический метод	5,00	Закрепление отсутствует
2184	76 906,08	342 452,03	76 906,08	342 452,03	Картометрический метод	5,00	Закрепление отсутствует
2185	76 951,03	342 448,17	76 951,03	342 448,17	Картометрический метод	5,00	Закрепление отсутствует
2186	76 974,87	342 455,77	76 974,87	342 455,77	Картометрический метод	5,00	Закрепление отсутствует
2187	76 997,57	342 480,87	76 997,57	342 480,87	Картометрический метод	5,00	Закрепление отсутствует
2188	77 021,36	342 518,50	77 021,36	342 518,50	Картометрический метод	5,00	Закрепление отсутствует

**Раздел 3**

**Сведения о местоположении измененных (уточненных) границ объекта**

<b>1</b>	<b>2</b>	<b>3</b>	<b>4</b>	<b>5</b>	<b>6</b>	<b>7</b>	<b>8</b>
2189	77 023,03	342 596,74	77 023,03	342 596,74	Картометрический метод	5,00	Закрепление отсутствует
2190	77 029,71	342 622,03	77 029,71	342 622,03	Картометрический метод	5,00	Закрепление отсутствует
2191	77 077,83	342 640,29	77 077,83	342 640,29	Картометрический метод	5,00	Закрепление отсутствует
2192	77 116,81	342 652,23	77 116,81	342 652,23	Картометрический метод	5,00	Закрепление отсутствует
2193	77 167,04	342 667,34	77 167,04	342 667,34	Картометрический метод	5,00	Закрепление отсутствует
2194	77 206,38	342 674,71	77 206,38	342 674,71	Картометрический метод	5,00	Закрепление отсутствует
2195	77 260,46	342 671,55	77 260,46	342 671,55	Картометрический метод	5,00	Закрепление отсутствует
2196	77 299,10	342 672,61	77 299,10	342 672,61	Картометрический метод	5,00	Закрепление отсутствует
2197	77 346,43	342 670,68	77 346,43	342 670,68	Картометрический метод	5,00	Закрепление отсутствует
2198	77 381,99	342 670,85	77 381,99	342 670,85	Картометрический метод	5,00	Закрепление отсутствует
2199	77 441,70	342 653,29	77 441,70	342 653,29	Картометрический метод	5,00	Закрепление отсутствует
2200	77 489,82	342 638,54	77 489,82	342 638,54	Картометрический метод	5,00	Закрепление отсутствует
2201	77 534,42	342 606,93	77 534,42	342 606,93	Картометрический метод	5,00	Закрепление отсутствует
2202	77 556,20	342 587,26	77 556,20	342 587,26	Картометрический метод	5,00	Закрепление отсутствует
2203	77 586,76	342 573,56	77 586,76	342 573,56	Картометрический метод	5,00	Закрепление отсутствует
2204	77 625,74	342 557,40	77 625,74	342 557,40	Картометрический метод	5,00	Закрепление отсутствует
2205	77 703,71	342 555,30	77 703,71	342 555,30	Картометрический метод	5,00	Закрепление отсутствует
2206	77 754,29	342 549,68	77 754,29	342 549,68	Картометрический метод	5,00	Закрепление отсутствует
2207	77 815,05	342 536,33	77 815,05	342 536,33	Картометрический метод	5,00	Закрепление отсутствует
2208	77 853,69	342 534,57	77 853,69	342 534,57	Картометрический метод	5,00	Закрепление отсутствует
2209	77 906,02	342 529,30	77 906,02	342 529,30	Картометрический метод	5,00	Закрепление отсутствует
2210	77 941,50	342 524,04	77 941,50	342 524,04	Картометрический метод	5,00	Закрепление отсутствует
2211	77 987,86	342 515,96	77 987,86	342 515,96	Картометрический метод	5,00	Закрепление отсутствует
2212	78 094,98	342 509,99	78 094,98	342 509,99	Картометрический метод	5,00	Закрепление отсутствует
2213	78 290,62	342 482,24	78 290,62	342 482,24	Картометрический метод	5,00	Закрепление отсутствует
2214	78 380,18	342 474,51	78 380,18	342 474,51	Картометрический метод	5,00	Закрепление отсутствует
2215	78 411,44	342 474,16	78 411,44	342 474,16	Картометрический метод	5,00	Закрепление отсутствует
2216	78 431,46	342 460,81	78 431,46	342 460,81	Картометрический метод	5,00	Закрепление отсутствует
2217	78 509,78	342 446,41	78 509,78	342 446,41	Картометрический метод	5,00	Закрепление отсутствует

**Раздел 3**

**Сведения о местоположении измененных (уточненных) границ объекта**

<b>1</b>	<b>2</b>	<b>3</b>	<b>4</b>	<b>5</b>	<b>6</b>	<b>7</b>	<b>8</b>
2218	78 615,15	342 438,34	78 615,15	342 438,34	Картометрический метод	5,00	Закрепление отсутствует
2219	78 697,69	342 415,51	78 697,69	342 415,51	Картометрический метод	5,00	Закрепление отсутствует
2220	78 831,86	342 384,60	78 831,86	342 384,60	Картометрический метод	5,00	Закрепление отсутствует
2221	78 878,22	342 377,93	78 878,22	342 377,93	Картометрический метод	5,00	Закрепление отсутствует
2222	78 927,39	342 360,71	78 927,39	342 360,71	Картометрический метод	5,00	Закрепление отсутствует
2223	79 002,56	342 327,35	79 002,56	342 327,35	Картометрический метод	5,00	Закрепление отсутствует
2224	79 046,11	342 303,82	79 046,11	342 303,82	Картометрический метод	5,00	Закрепление отсутствует
2225	79 094,93	342 264,13	79 094,93	342 264,13	Картометрический метод	5,00	Закрепление отсутствует
2226	79 167,44	342 169,32	79 167,44	342 169,32	Картометрический метод	5,00	Закрепление отсутствует
2227	79 192,39	342 125,05	79 192,39	342 125,05	Картометрический метод	5,00	Закрепление отсутствует
2228	79 214,95	342 099,46	79 214,95	342 099,46	Картометрический метод	5,00	Закрепление отсутствует
2229	79 231,91	342 086,05	79 231,91	342 086,05	Картометрический метод	5,00	Закрепление отсутствует
2230	79 267,38	342 062,52	79 267,38	342 062,52	Картометрический метод	5,00	Закрепление отсутствует
2231	79 296,88	342 040,39	79 296,88	342 040,39	Картометрический метод	5,00	Закрепление отсутствует
2232	79 337,98	341 992,28	79 337,98	341 992,28	Картометрический метод	5,00	Закрепление отсутствует
2233	79 434,13	341 882,25	79 434,13	341 882,25	Картометрический метод	5,00	Закрепление отсутствует
2234	79 442,91	341 870,40	79 442,91	341 870,40	Картометрический метод	5,00	Закрепление отсутствует
2235	79 433,69	341 840,11	79 433,69	341 840,11	Картометрический метод	5,00	Закрепление отсутствует
2236	79 394,61	341 790,06	79 394,61	341 790,06	Картометрический метод	5,00	Закрепление отсутствует
2237	79 404,57	341 751,25	79 404,57	341 751,25	Картометрический метод	5,00	Закрепление отсутствует
2238	79 445,97	341 736,48	79 445,97	341 736,48	Картометрический метод	5,00	Закрепление отсутствует
2239	79 477,95	341 741,65	79 477,95	341 741,65	Картометрический метод	5,00	Закрепление отсутствует
2240	79 509,37	341 753,86	79 509,37	341 753,86	Картометрический метод	5,00	Закрепление отсутствует
2241	79 546,52	341 771,18	79 546,52	341 771,18	Картометрический метод	5,00	Закрепление отсутствует
2242	79 571,54	341 766,35	79 571,54	341 766,35	Картометрический метод	5,00	Закрепление отсутствует
2243	79 612,81	341 736,93	79 612,81	341 736,93	Картометрический метод	5,00	Закрепление отсутствует
2244	79 627,30	341 701,37	79 627,30	341 701,37	Картометрический метод	5,00	Закрепление отсутствует
2245	79 616,33	341 676,35	79 616,33	341 676,35	Картометрический метод	5,00	Закрепление отсутствует
2246	79 593,06	341 648,25	79 593,06	341 648,25	Картометрический метод	5,00	Закрепление отсутствует

**Раздел 3**

**Сведения о местоположении измененных (уточненных) границ объекта**

<b>1</b>	<b>2</b>	<b>3</b>	<b>4</b>	<b>5</b>	<b>6</b>	<b>7</b>	<b>8</b>
2247	79 574,62	341 639,91	79 574,62	341 639,91	Картометрический метод	5,00	Закрепление отсутствует
2248	79 538,62	341 629,37	79 538,62	341 629,37	Картометрический метод	5,00	Закрепление отсутствует
2249	79 517,54	341 613,57	79 517,54	341 613,57	Картометрический метод	5,00	Закрепление отсутствует
2250	79 503,49	341 597,76	79 503,49	341 597,76	Картометрический метод	5,00	Закрепление отсутствует
2251	79 484,18	341 578,44	79 484,18	341 578,44	Картометрический метод	5,00	Закрепление отсутствует
2252	79 474,08	341 565,71	79 474,08	341 565,71	Картометрический метод	5,00	Закрепление отсутствует
2253	79 467,14	341 543,06	79 467,14	341 543,06	Картометрический метод	5,00	Закрепление отсутствует
2254	79 487,53	341 524,72	79 487,53	341 524,72	Картометрический метод	5,00	Закрепление отсутствует
2255	79 530,05	341 500,66	79 530,05	341 500,66	Картометрический метод	5,00	Закрепление отсутствует
2256	79 564,00	341 495,49	79 564,00	341 495,49	Картометрический метод	5,00	Закрепление отсутствует
2257	79 604,23	341 490,32	79 604,23	341 490,32	Картометрический метод	5,00	Закрепление отсутствует
2258	79 673,74	341 493,46	79 673,74	341 493,46	Картометрический метод	5,00	Закрепление отсутствует
2259	79 706,33	341 510,32	79 706,33	341 510,32	Картометрический метод	5,00	Закрепление отсутствует
2260	79 730,21	341 519,87	79 730,21	341 519,87	Картометрический метод	5,00	Закрепление отсутствует
2261	79 755,50	341 506,10	79 755,50	341 506,10	Картометрический метод	5,00	Закрепление отсутствует
2262	79 757,47	341 481,10	79 757,47	341 481,10	Картометрический метод	5,00	Закрепление отсутствует
2263	79 750,45	341 441,48	79 750,45	341 441,48	Картометрический метод	5,00	Закрепление отсутствует
2264	79 745,11	341 391,74	79 745,11	341 391,74	Картометрический метод	5,00	Закрепление отсутствует
2265	79 746,51	341 366,74	79 746,51	341 366,74	Картометрический метод	5,00	Закрепление отсутствует
2266	79 739,21	341 332,17	79 739,21	341 332,17	Картометрический метод	5,00	Закрепление отсутствует
2267	79 726,56	341 291,71	79 726,56	341 291,71	Картометрический метод	5,00	Закрепление отсутствует
2268	79 713,64	341 228,49	79 713,64	341 228,49	Картометрический метод	5,00	Закрепление отсутствует
2269	79 706,64	341 185,09	79 706,64	341 185,09	Картометрический метод	5,00	Закрепление отсутствует
2270	79 713,57	341 148,48	79 713,57	341 148,48	Картометрический метод	5,00	Закрепление отсутствует
2271	79 725,53	341 127,05	79 725,53	341 127,05	Картометрический метод	5,00	Закрепление отсутствует
2272	79 753,26	341 099,24	79 753,26	341 099,24	Картометрический метод	5,00	Закрепление отсутствует
2273	79 780,51	341 089,41	79 780,51	341 089,41	Картометрический метод	5,00	Закрепление отсутствует
2274	79 829,76	341 093,22	79 829,76	341 093,22	Картометрический метод	5,00	Закрепление отсутствует
2275	79 855,87	341 104,65	79 855,87	341 104,65	Картометрический метод	5,00	Закрепление отсутствует

**Раздел 3**

**Сведения о местоположении измененных (уточненных) границ объекта**

<b>1</b>	<b>2</b>	<b>3</b>	<b>4</b>	<b>5</b>	<b>6</b>	<b>7</b>	<b>8</b>
2276	79 908,64	341 131,27	79 908,64	341 131,27	Картометрический метод	5,00	Закрепление отсутствует
2277	79 927,75	341 136,89	79 927,75	341 136,89	Картометрический метод	5,00	Закрепление отсутствует
2278	79 946,57	341 126,50	79 946,57	341 126,50	Картометрический метод	5,00	Закрепление отсутствует
2279	79 956,12	341 103,17	79 956,12	341 103,17	Картометрический метод	5,00	Закрепление отсутствует
2280	79 954,72	341 080,70	79 954,72	341 080,70	Картометрический метод	5,00	Закрепление отсутствует
2281	79 943,76	341 054,56	79 943,76	341 054,56	Картометрический метод	5,00	Закрепление отсутствует
2282	79 929,99	341 033,21	79 929,99	341 033,21	Картометрический метод	5,00	Закрепление отсутствует
2283	79 874,08	340 975,61	79 874,08	340 975,61	Картометрический метод	5,00	Закрепление отсутствует
2284	79 834,18	340 953,13	79 834,18	340 953,13	Картометрический метод	5,00	Закрепление отсутствует
2285	79 822,94	340 950,32	79 822,94	340 950,32	Картометрический метод	5,00	Закрепление отсутствует
2286	79 796,53	340 955,10	79 796,53	340 955,10	Картометрический метод	5,00	Закрепление отсутствует
2287	79 775,17	340 954,53	79 775,17	340 954,53	Картометрический метод	5,00	Закрепление отсутствует
2288	79 743,98	340 933,46	79 743,98	340 933,46	Картометрический метод	5,00	Закрепление отсутствует
2289	79 731,27	340 909,22	79 731,27	340 909,22	Картометрический метод	5,00	Закрепление отсутствует
2290	79 733,55	340 882,48	79 733,55	340 882,48	Картометрический метод	5,00	Закрепление отсутствует
2291	79 744,26	340 867,71	79 744,26	340 867,71	Картометрический метод	5,00	Закрепление отсутствует
2292	79 783,88	340 821,07	79 783,88	340 821,07	Картометрический метод	5,00	Закрепление отсутствует
2293	79 810,95	340 800,44	79 810,95	340 800,44	Картометрический метод	5,00	Закрепление отсутствует
2294	79 818,49	340 784,91	79 818,49	340 784,91	Картометрический метод	5,00	Закрепление отсутствует
2295	79 827,72	340 770,77	79 827,72	340 770,77	Картометрический метод	5,00	Закрепление отсутствует
2296	79 831,09	340 744,64	79 831,09	340 744,64	Картометрический метод	5,00	Закрепление отсутствует
2297	79 831,09	340 707,55	79 831,09	340 707,55	Картометрический метод	5,00	Закрепление отсутствует
2298	79 824,06	340 673,55	79 824,06	340 673,55	Картометрический метод	5,00	Закрепление отсутствует
2299	79 808,89	340 632,81	79 808,89	340 632,81	Картометрический метод	5,00	Закрепление отсутствует
2300	79 797,09	340 620,17	79 797,09	340 620,17	Картометрический метод	5,00	Закрепление отсутствует
2301	79 776,86	340 613,70	79 776,86	340 613,70	Картометрический метод	5,00	Закрепление отсутствует
2302	79 752,97	340 608,65	79 752,97	340 608,65	Картометрический метод	5,00	Закрепление отсутствует
2303	79 740,61	340 605,55	79 740,61	340 605,55	Картометрический метод	5,00	Закрепление отсутствует
2304	79 727,97	340 602,18	79 727,97	340 602,18	Картометрический метод	5,00	Закрепление отсутствует

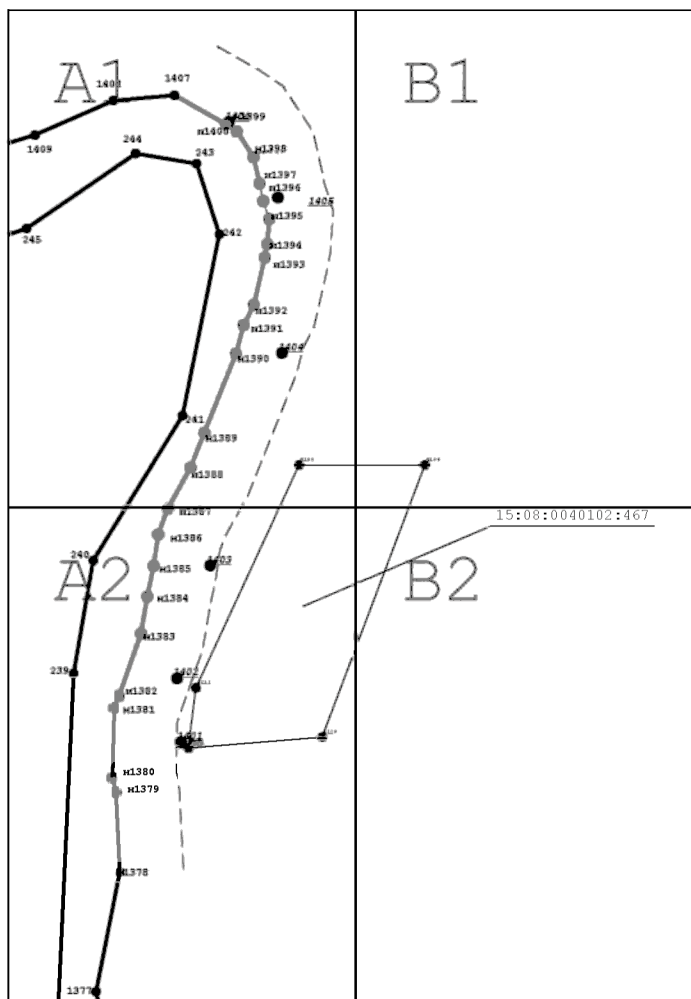


## ТЕКСТОВОЕ ОПИСАНИЕ

местоположения границ населенных пунктов, территориальных зон

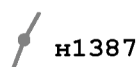

Прохождение границы		Описание прохождения границы
от точки	до точки	
1	2	3
—	—	—

Раздел 4  
План границ объекта



Масштаб 1:2 500

Используемые условные знаки и обозначения:

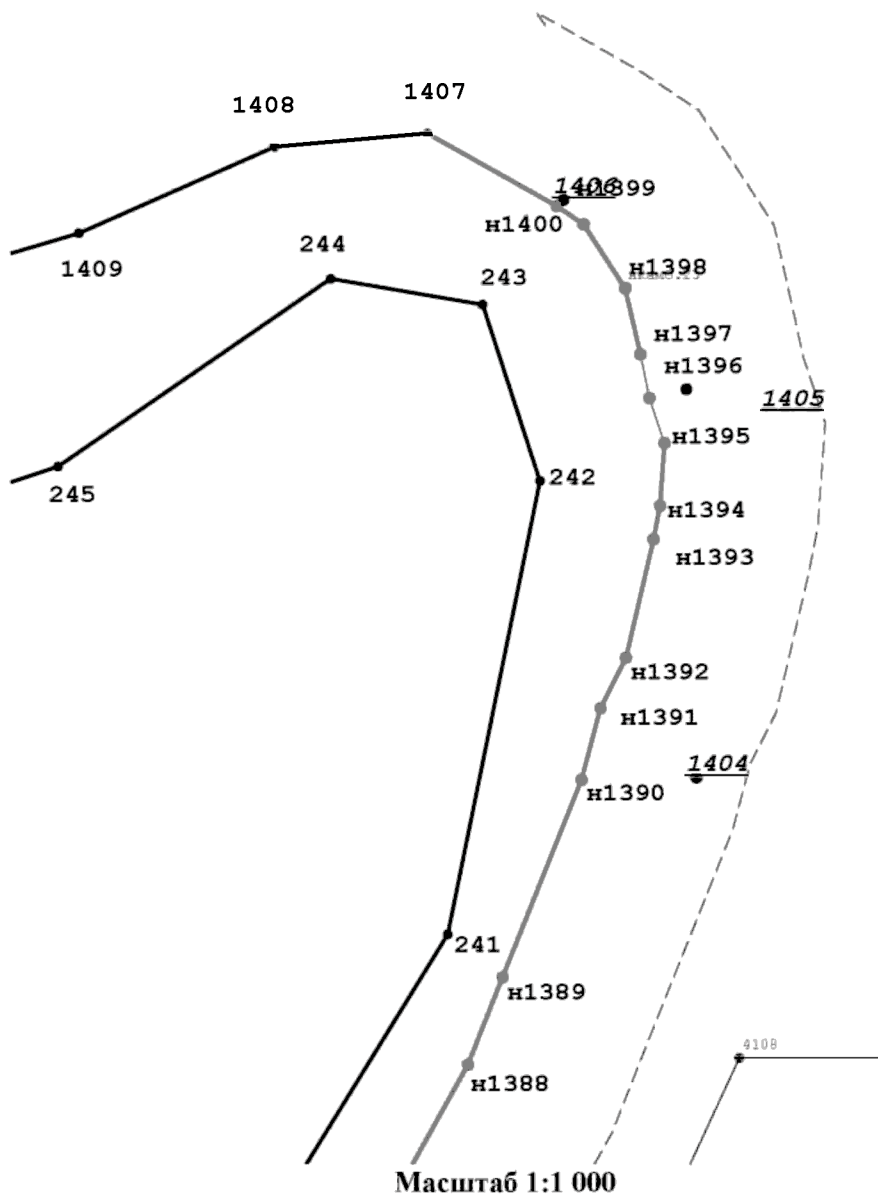
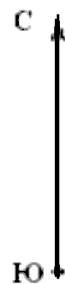
-  - Уточненная граница водного объекта
-  - Граница береговой полосы (20 м от береговой линии)

Подпись \_\_\_\_\_ Дата « \_\_\_\_\_ » \_\_\_\_\_ 20 \_\_\_\_ г.

Место для оттиска печати (при наличии) лица, составившего описание местоположения границ объекта

Раздел 4  
План границ объекта

A1

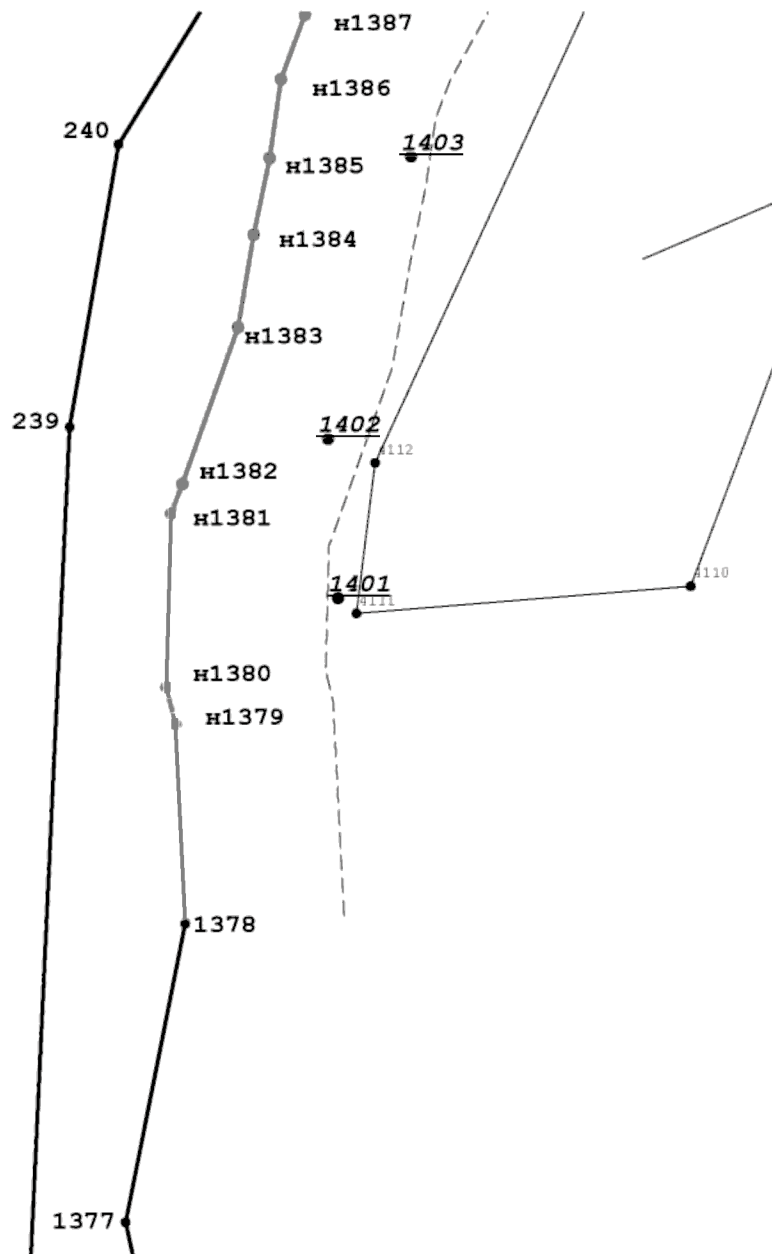


Подпись \_\_\_\_\_ Дата « \_\_\_\_\_ » \_\_\_\_\_ 20 \_\_\_\_\_ г.

Место для оттиска печати (при наличии) лица, составившего описание местоположения границ объекта

Раздел 4  
План границ объекта

A2



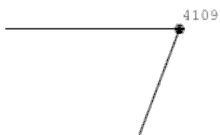
Масштаб 1:1 000

Подпись \_\_\_\_\_ Дата « \_\_\_\_ » \_\_\_\_\_ 20 \_\_\_\_ г.

Место для оттиска печати (при наличии) лица, составившего описание местоположения границ объекта

Раздел 4  
План границ объекта

В1



Масштаб 1:1 000

Подпись \_\_\_\_\_ Дата « \_\_\_\_ » \_\_\_\_\_ 20 \_\_\_\_ г.

Место для оттиска печати (при наличии) лица, составившего описание местоположения границ объекта

Раздел 4

План границ объекта

В2

15:08:0040102:467

С  
Ю

Масштаб 1:1 000

Подпись \_\_\_\_\_ Дата « \_\_\_\_ » \_\_\_\_\_ 20 \_\_\_\_ г.

Место для оттиска печати (при наличии) лица, составившего описание местоположения границ объекта