



**КОМИТЕТ ПО ОХРАНЕ И ИСПОЛЬЗОВАНИЮ ОБЪЕКТОВ КУЛЬТУРНОГО  
НАСЛЕДИЯ РЕСПУБЛИКИ СЕВЕРНАЯ ОСЕТИЯ-АЛАНИЯ**

**П Р И К А З**

« 01 » апреля 2024 г.

№ 109

г. Владикавказ

**Об утверждении предмета охраны  
объекта культурного наследия регионального значения «Святылище  
«Задалески Нана», расположенного по адресу: Республика Северная  
Осетия-Алания, Ирафский район, с. Задалеск**

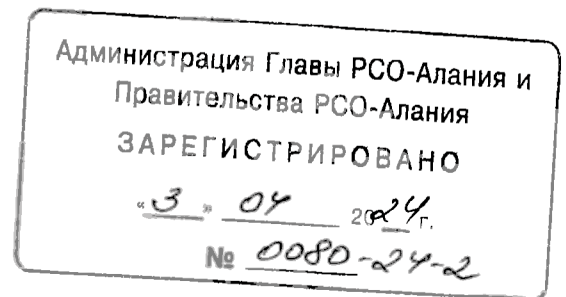
Руководствуясь Федеральным законом от 25 июня 2002 года № 73-ФЗ «Об объектах культурного наследия (памятниках истории и культуры) народов Российской Федерации» и Законом Республики Северная Осетия-Алания от 24 августа 2005 года № 53-РЗ «О сохранении, использовании и государственной охране объектов культурного наследия (памятников истории и культуры) народа Республики Северная Осетия-Алания», **приказываю:**

1. Утвердить предмет охраны объекта культурного наследия регионального значения «Святылище «Задалески Нана», расположенного по адресу: Республика Северная Осетия-Алания, Ирафский район, с. Задалеск, согласно приложению.

2. Контроль исполнения настоящего приказа оставляю за собой.

Председатель Комитета




А. Галуев




**Предмет охраны объекта культурного наследия регионального значения  
«Святылище «Задалески Нана», расположенного по адресу: Республика  
Северная Осетия-Алания, Ирафский район, с. Задалеск.**

Предметом охраны объекта культурного наследия регионального значения  
«Святылище «Задалески Нана», расположенного по адресу: Республика Северная  
Осетия-Алания, Ирафский район, с. Задалеск.

№ п/п	Элементы предмета охраны	Фотография
1.	<p>Место расположения святылища. Святылище расположено в центральной части селения, историческом ядре. Координаты в системе WGS-84: N 43° 0'39"; E 43°47'56";</p>	
2.	<p>Типологические характеристики святылища. Святылище устроено в жилом доме. К настоящему времени 1-й уровень засыпан, 2-й уровень сложен заново в нач. 1990-х гг. Дом был двухэтажный, со двором, оформленным каменной оградой (фрагмент сохранился), четырёхугольный в плане, с входом на 1-м этаже. В северной стене первого этажа при строительстве в каменную кладку вписан большой скальный обломок (или останец). Размеры дома в плане 11 х 7 (м);</p>	 <p data-bbox="993 2032 1295 2068">Вид с юго-востока</p>

3.	Подлинные каменные конструкции первого этажа (засыпан);	
4.	Большой скальный обломок (останец), засыпанный в уровне первого этажа дома с северной стороны;	
5.	Медный котел;	
6.	Южный фрагмент каменной ограды, ограничивающий двор вдоль улицы. Её габариты, толщина;	 <p data-bbox="986 2011 1265 2051">Вид с юго-запада</p>
7.	Материал, из которого сложен южный фрагмент каменной ограды: подогнанные известняковые глыбы и плиты разного размера;	
8.	Входной проем в южном фрагменте ограды, его расположение, форма, оформление, размеры;	

9.	<p>Характер кладки южного фрагмента каменной ограды: сухая, бутовая, с хаотичной перевязкой швов;</p>	 <p style="text-align: center;">Вид с юг-юго-востока</p>
10.	<p>Расположенные под поверхностью участка пласты грунтов, образовавшиеся в процессе жизнедеятельности человека и содержащие в себе недвижимые остатки и предметы материальной культуры:</p> <p>а) полностью или частично скрытые в земле остатки и фрагменты хозяйственных, производственных, ритуальных и иных сооружений; б) полностью или частично скрытые в земле либо находящиеся на ее поверхности целые, либо фрагментированные предметы, изготовленные из глины, камня, кости, стекла, металлов и иных материалов, в том числе остеологического материала.</p>	