

**ДЕПАРТАМЕНТ РЕСПУБЛИКИ САХА (ЯКУТИЯ)
ПО ОХРАНЕ ОБЪЕКТОВ КУЛЬТУРНОГО НАСЛЕДИЯ**

П Р И К А З

от «19» 09 2021 г.

№ 83-ОД

г. Якутск

Об утверждении границы защитной зоны объекта культурного наследия федерального значения «Дом, в котором в 1906 - 1908 гг. жил в ссылке Орджоникидзе Григорий Константинович. В доме – музей Г.К. Орджоникидзе», расположенного по адресу: Республика Саха (Якутия), Хангаласский улус (район), г. Покровск, ул. Орджоникидзе, 50, на расстоянии, отличном от расстояний, предусмотренных пунктом 3 статьи 34.1 Федерального закона "Об объектах культурного наследия (памятниках истории и культуры) народов Российской Федерации"

В соответствии с пунктом 5 статьи 34.1 Федерального закона от 25.06.2002 N 73-ФЗ (ред. от 30.04.2021) "Об объектах культурного наследия (памятниках истории и культуры) народов Российской Федерации", Положения о принятии региональным органом охраны объектов культурного наследия решения, предусматривающего установление границ защитной зоны объекта культурного наследия на расстоянии, отличном от расстояний, предусмотренных пунктами 3 и 4 статьи 34.1 Федерального закона «Об объектах культурного наследия (памятниках истории и культуры) народов Российской Федерации», утвержденного постановлением Правительства РФ от 14.12.2016 N 1357, и на основании заключения государственной историко-культурной экспертизы от 01.04.2021 г. с учетом историко-градостроительного и ландшафтного окружения такого объекта культурного наследия,

п р и к а з ы в а ю:

1. Установить границы защитной зоны объекта культурного наследия федерального значения «Дом, в котором в 1906 - 1908 гг. жил в ссылке Орджоникидзе Григорий Константинович. В доме – музей Г.К. Орджоникидзе» на расстоянии, отличном от расстояний, предусмотренных пунктом 3 статьи 34.1 Федерального закона "Об объектах культурного наследия (памятниках истории и культуры) народов Российской Федерации" с описанием границы защитной зоны, согласно приложению №1 к настоящему приказу.

2. Руководителю отдела государственной охраны и надзора за объектами культурного наследия (Васильев Н.А.) обеспечить направление в Филиал ФГБУ "ФКП Росреестра" по Республике Саха (Якутия) копию приказа для внесения сведений в ЕГРН об изменении защитной зоны объекта культурного наследия в срок не более чем пять рабочих дней со дня принятия данного приказа.

3. Контроль за исполнением настоящего приказа оставляю за собой.

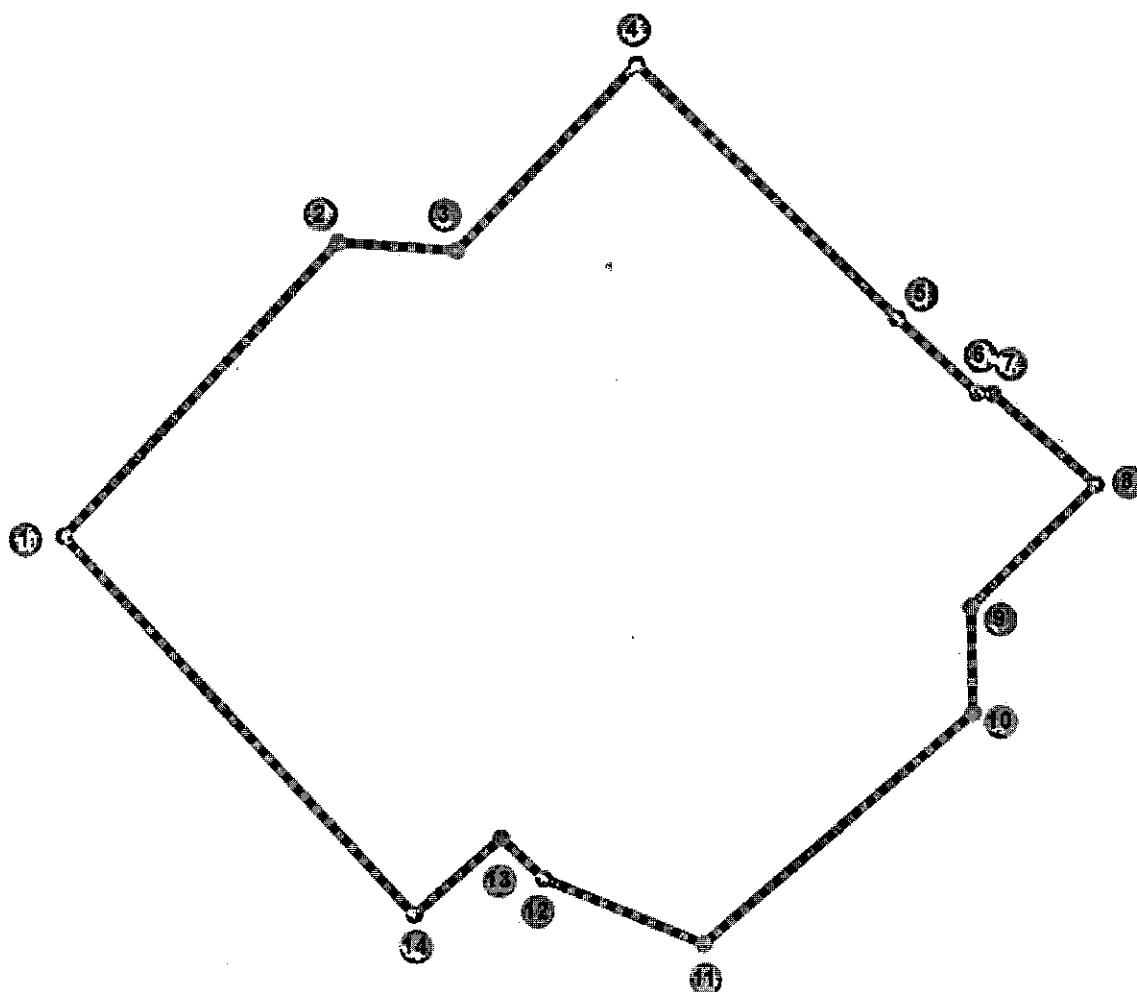
Руководитель





Н.А.Макаров

**Границы защитной зоны объекта культурного наследия федерального значения
«Дом, в котором в 1906 - 1908 гг. жил в ссылке Орджоникидзе Григорий
Константинович. В доме – музей Г.К. Орджоникидзе», расположенного по адресу:
Республика Саха (Якутия), Хангаласский улус (район), г. Покровск, ул. Орджоникидзе,
50, на расстоянии, отличном от расстояний, предусмотренных пунктом 3 статьи 34.1
Федерального закона "Об объектах культурного наследия (памятниках истории и
культуры) народов Российской Федерации"**


1. Карта (схема) границ защитной зоны:





Условные обозначения:

-  – территория объекта культурного наследия
-  – граница зоны с характерной (поворотной) точкой

2. Карта (схема) границ защитной зоны на спутниковой подоснове:



-  – территория объекта культурного наследия
-  – граница зоны с характерной (поворотной) точкой

3. Текстовое описание границы защитной зоны:

От точки 1 на северо-восток до точки 2, всего 83 метра, далее на восток до точки 3, всего 25 метров, далее на северо-восток до точки 4, всего 54 метра, далее до точки 6 на юго-восток, всего 98 метров, далее до точки 7 на восток, всего 3 метра, далее на юго-восток до точки 8, всего 28 метров, далее до точки 9 на юго-запад, всего 36,5 метров, далее до точки 10 на юг, всего 22 метра, далее на юго-запад до точки 11, всего 73 метра, далее до точки 12 на северо-запад, всего 36

метров, далее до точки 13 на северо-запад, всего 12 метров, далее до точки 14 на юго-запад, всего 24 метра, далее до исходной точки 1 на северо-запад, всего 107 метров .

4. Каталог координат характерных (поворотных) точек:

Обозначение (номер) характерной точки	Координаты характерных точек в местной системе координат (МСК)	
	X	Y
<i>1</i>	<i>2</i>	<i>3</i>
1	926363.33	507881.02
2	926424.33	507937.64
3	926422.62	507962.37
4	926461.36	507999.86
5	926409.02	508054.00
6	926393.62	508070.75
7	926393.44	508074.00
8	926374.59	508095.65
9	926349.07	508069.56
10	926327.22	508070.09
11	926279.26	508014.45
12	926292.79	507980.97
13	926301.15	507972.08
14	926285.21	507953.98
1	926363.33	507881.02