



ПОСТАНОВЛЕНИЕ

УУРААХ

г. Якутск

Дьокуускай к.

от 24 мая 2021 г. № 162

О создании особо охраняемой природной территории республиканского значения – ресурсного резервата «АЛРОСА-Rangifer-Чекановского» в Булунском улусе Республики Саха (Якутия)

В целях сохранения местообитаний дикого северного оленя, в частности мест их отёла, летовок и выгула молодняка, в соответствии с пунктом 2 статьи 6 Закона Республики Саха (Якутия) от 1 марта 2011 г. 910-3 № 713-IV «Об особо охраняемых природных территориях Республики Саха (Якутия) (новая редакция)» Правительство Республики Саха (Якутия) п о с т а н о в л я е т:

1. Создать особо охраняемую природную территорию республиканского значения – ресурсный резерват «АЛРОСА-Rangifer-Чекановского» в Булунском улусе Республики Саха (Якутия).

2. Утвердить прилагаемую схему расположения земельного участка или земельных участков ресурсного резервата «АЛРОСА-Rangifer-Чекановского» на кадастровом плане территории.

3. Установить, что ресурсный резерват «АЛРОСА-Rangifer-Чекановского» создан без изъятия земельных участков (акваторий), используемых для общегосударственных нужд, а также у собственников, пользователей этих участков, охранные зоны на участках земли и водного пространства, прилегающих к ним, не предусмотрены.

4. Министерству экологии, природопользования и лесного хозяйства Республики Саха (Якутия) (Афанасьев С.М.) разработать и утвердить положение о ресурсном резервате «АЛРОСА-Rangifer-Чекановского».

5. Государственному бюджетному учреждению Республики Саха (Якутия) «Дирекция биологических ресурсов, особо охраняемых природных территорий и природных парков» (Сивцев Я.С.) организовать проведение землеустроительных работ, оформить и направить в орган регистрации прав документы (содержащиеся в них сведения) для внесения сведений о вновь созданной особо

охраняемой природной территории в Единый государственный реестр недвижимости.

6. Контроль исполнения настоящего постановления возложить на первого заместителя Председателя Правительства Республики Саха (Якутия) Садовникова Д.Д.

7. Опубликовать настоящее постановление в официальных средствах массовой информации.

Председатель Правительства
Республики Саха (Якутия)



А. ТАРАСЕНКО



УТВЕРЖДЕНА

Постановлением Правительства
Республики Саха (Якутия)
от 24 мая 2021 г. № 162

СХЕМА
расположения земельного участка или земельных участков
ресурсного резервата «АЛРОСА-Rangifer-Чекановского»
на кадастровом плане территории

Условный номер земельного участка
Площадь земельного участка 641522380 м ²

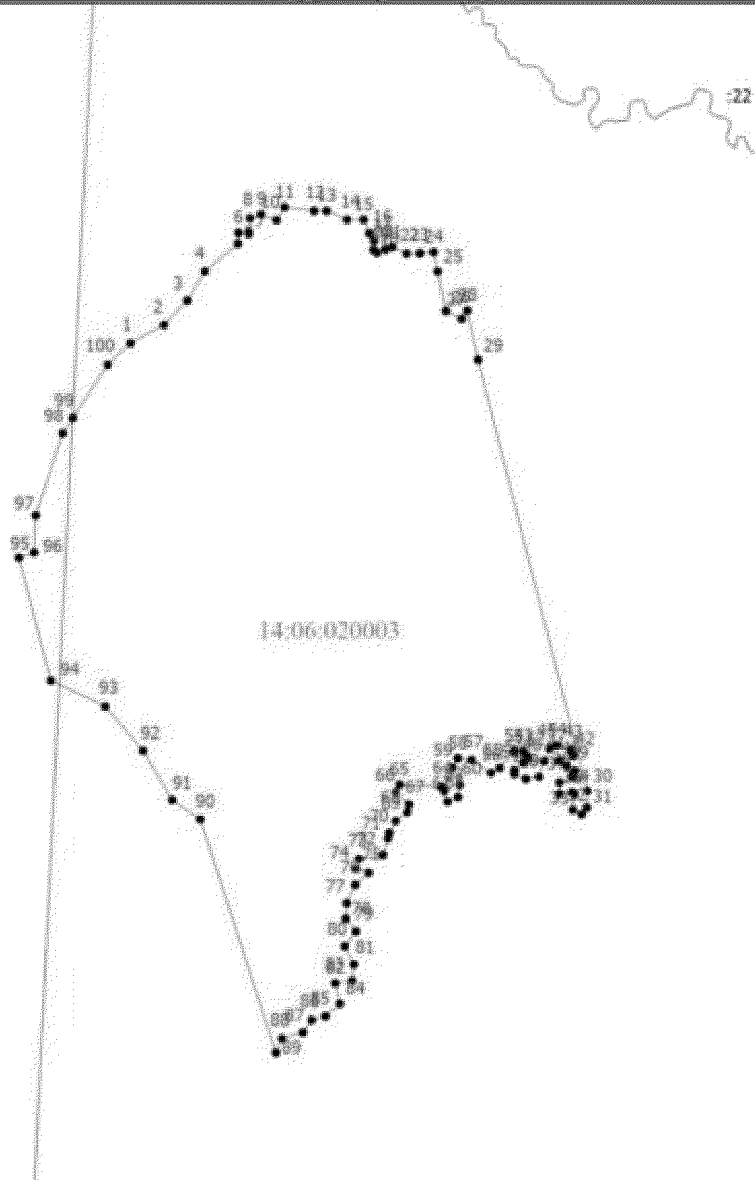
Обозначение характерных точек границ	Координаты, м	
	X	Y
1	2	3
1	7939995.24	22396465.92
2	7940893.72	22398126.75
3	7942091.69	22399270.26
4	7943534.71	22400141.52
5	7944896.04	22401775.12
6	7945440.57	22401802.34
7	7945440.57	22402319.65
8	7946162.08	22402374.10
9	7946352.66	22402918.63
10	7946066.78	22403680.98
11	7946706.61	22404075.77
12	7946529.64	22405532.39
13	7946529.64	22406158.60
14	7946094.01	22407165.99
15	7946094.01	22407982.79
16	7945413.34	22408255.05
17	7945059.40	22408500.09
18	7944596.54	22408472.87
19	7944453.60	22408649.84
20	7944616.96	22409058.24
21	7944732.68	22409391.77
22	7944405.96	22410106.47
23	7944426.38	22410753.10
24	7944487.64	22411440.57
25	7943534.71	22411631.16
26	7941574.39	22412039.56
27	7941193.21	22412829.13
28	7941601.61	22413101.40
29	7939169.33	22413628.95
30	7917901.06	22419027.71
31	7917070.42	22419009.58

Обозначение характерных точек границ	Координаты, м	
	X	Y
1	2	3
32	7916743.70	22418737.31
33	7916961.51	22418301.68
34	7917751.08	22418383.36
35	7917832.76	22418274.46
36	7917751.08	22417648.24
37	7918322.84	22417648.24
38	7918622.33	22418274.46
39	7918894.60	22418410.59
40	7919139.64	22418002.19
41	7919384.68	22417621.02
42	7919629.72	22418328.91
43	7919929.21	22418192.78
44	7920147.02	22417512.11
45	7919983.67	22417158.16
46	7919357.45	22416885.90
47	7918595.11	22416640.86
48	7918486.20	22415987.42
49	7918731.24	22415415.66
50	7918921.83	22415415.66
51	7919275.77	22415878.51
52	7919575.27	22416069.10
53	7919847.53	22415878.51
54	7919847.53	22415388.43
55	7919030.73	22414707.77
56	7918785.69	22414272.14
57	7919411.91	22413319.21
58	7919507.20	22412624.93
59	7919051.15	22412352.66
60	7918186.71	22412727.03
61	7917587.72	22412638.54
62	7917369.91	22412121.24
63	7917887.21	22411957.88
64	7918105.03	22411821.74
65	7918213.93	22409752.52
66	7917832.76	22409561.93
67	7917233.77	22410215.37
68	7916852.60	22410133.69
69	7916416.98	22409561.93
70	7915821.87	22409239.57
71	7915555.99	22409178.27
72	7914728.92	22408935.72
73	7914538.34	22407744.56
74	7914061.87	22407615.23
75	7913857.67	22408227.83
76	7913258.69	22407574.39
77	7912353.40	22407152.38
78	7911597.86	22407104.73
79	7910958.04	22407608.42
80	7910236.53	22407050.28
81	7909338.05	22407499.52
82	7908521.25	22407411.03
83	7908412.34	22406580.62

Обозначение характерных точек границ	Координаты, м	
	X	Y
1	2	3
84	7907404.96	22406805.24
85	7906778.75	22406104.15
86	7906588.90	22405411.15
87	7905975.56	22404974.25
88	7905676.07	22403946.44
89	7904981.79	22403653.75
90	7916499.24	22399918.77
91	7917446.64	22398536.42
92	7919874.15	22397096.63
93	7922073.87	22395228.35
94	7923343.69	22392541.33
95	7929403.62	22390966.67
96	7929666.44	22391715.20
97	7931491.69	22391796.33
98	7935543.06	22393123.79
99	7936295.92	22393617.84
100	7938929.16	22395345.85
1	7939995.24	22396465.92







Схема расположения земельного участка или земельных участков на кадастровом плане территории

СК 42 14:06



Масштаб 1:300000

Условные обозначения

-  - вновь образованная часть границы, сведения о которой достаточны для определения ее местоположения
-  - Характерная точка границы, сведения о которой позволяют однозначно определить ее положение на местности
-  - Обозначение новой характерной точки
- :1 - Кадастровый номер земельного участка
-  - Граница муниципального образования
- 14:06:020003 - Номер кадастрового квартала