



ЗАКОН

РЕСПУБЛИКИ МОРДОВИЯ

Мордовия Республикань
Законось

Мордовия Республикань
Законць

**О ВНЕСЕНИИ ИЗМЕНЕНИЙ В ЗАКОН РЕСПУБЛИКИ МОРДОВИЯ
«ОБ УСТАНОВЛЕНИИ ГРАНИЦ МУНИЦИПАЛЬНЫХ ОБРАЗОВАНИЙ
ТОРБЕЕВСКОГО МУНИЦИПАЛЬНОГО РАЙОНА РЕСПУБЛИКИ МОРДОВИЯ,
ТОРБЕЕВСКОГО МУНИЦИПАЛЬНОГО РАЙОНА РЕСПУБЛИКИ МОРДОВИЯ И
НАДЕЛЕНИИ ИХ СТАТУСОМ СЕЛЬСКОГО ПОСЕЛЕНИЯ, ГОРОДСКОГО
ПОСЕЛЕНИЯ И МУНИЦИПАЛЬНОГО РАЙОНА» И ОБ ИЗМЕНЕНИИ ГРАНИЦ
ОТДЕЛЬНЫХ СЕЛЬСОВЕТОВ ТОРБЕЕВСКОГО РАЙОНА РЕСПУБЛИКИ
МОРДОВИЯ, ТОРБЕЕВСКОГО РАЙОНА РЕСПУБЛИКИ МОРДОВИЯ**

Принят Государственным Собранием

6 мая 2026 года

Статья 1

Внести в Закон Республики Мордовия от 28 декабря 2004 года № 127-З «Об установлении границ муниципальных образований Торбеевского муниципального района Республики Мордовия, Торбеевского муниципального района Республики Мордовия и наделении их статусом сельского поселения, городского поселения и муниципального района» (Известия Мордовии, 30 декабря 2004 года, № 198-22; 28 ноября 2008 года, № 181-34; 13 октября 2009 года, № 153-37; 16 марта 2010 года, № 36-10; 18 июня 2010 года, № 88-27; 18 мая 2018 года, № 51-23; 7 ноября 2018 года, № 121-51; официальный интернет-портал правовой информации (www.pravo.gov.ru), 2019, 25 апреля, № 1300201904250012; Известия Мордовии, 19 мая 2020 года, № 51-26) следующие изменения:

1. Приложение 1 изложить в следующей редакции:

«Приложение 1
к Закону Республики Мордовия
«Об установлении границ
муниципальных образований
Торбеевского муниципального
района Республики Мордовия,
Торбеевского муниципального
района Республики Мордовия и
наделении их статусом сельского
поселения, городского поселения и
муниципального района»

**Картографическое описание
границы Варжеляйского сельского поселения
Торбеевского муниципального района Республики Мордовия и
схематическая карта**

Картографическое описание границы Варжеляйского сельского поселения Торбеевского муниципального района Республики Мордовия произведено от верхнего левого угла схематической карты по ходу часовой стрелки с учетом прилегающих территорий смежных муниципальных образований Виндрейского, Хилковского и Салазгорьского сельских поселений Торбеевского муниципального района Республики Мордовия, а также Zubово-Полянского муниципального района Республики Мордовия (далее соответственно – Виндрейское сельское поселение, Хилковское сельское поселение, Салазгорьское сельское поселение, Zubово-Полянский муниципальный район).

От т. А граница идет по смежеству с Виндрейским сельским поселением. Граница идёт по контурам лесных кварталов Виндрейского участкового лесничества: 70 м на север, 0,2 км на северо-восток, 0,6 км на юго-восток, продолжает движение по контурам лесных кварталов Виндрейского участкового лесничества: 0,4 км на юго-восток, 0,3 км на юг, 0,1 км на юго-запад до автомобильной дороги общего пользования регионального значения п. Сосновка – с. Виндрей, затем идет 0,4 км вдоль дороги на юго-восток, пересекая ручей Большой Шкимлей, 0,2 км на юго-запад, 0,4 км на юго-восток, 0,3 км на северо-восток, 0,2 км на юго-восток, 0,1 км на северо-восток, 0,2 км на юго-восток, 0,1 км на юго-запад, 0,1 км на юго-восток, 0,1 км на юг, 0,1 км на юго-восток, 0,1 км на северо-восток, 0,6 км на юго-восток, 0,6 км на северо-восток, 0,3 км на юго-восток, 0,1 км на северо-восток, 0,4 км на юго-восток, 0,1 км на юго-запад, 0,2 км на юго-

восток, 0,2 км на восток, пересекая грунтовую дорогу, 0,1 км на северо-восток, 0,1 км на восток, 0,3 км на юго-восток, затем, пересекая дорогу общего пользования регионального значения п. Сосновка – с. Виндрей, идет 0,2 км на северо-восток, далее мимо кордона Тряпкин, сначала 0,6 км на юго-восток, затем 0,5 км на северо-восток до юго-западной окраины населенного пункта с. Виндрей. По заболоченной территории граница опускается 0,4 км на юг и 1,2 км на юго-восток, пересекая ручей Серебрянка и реку Виндрей. Граница идет по контурам лесных кварталов Виндрейского участкового лесничества: 1,2 км на восток, 1,2 км на северо-восток, пересекая реку Виндрей, 0,1 км на юго-восток, 0,3 км на север-восток, 1,0 км на юго-восток, 0,2 км на юг, 0,1 км на юго-запад, 0,1 км на юго-восток, 0,4 км на восток, 0,3 км на юго-восток до безымянного ручья. Затем вдоль безымянного ручья (против течения) 0,2 км на северо-восток, 0,1 км на северо-восток с уклоном на восток, 1,4 км на юго-восток, пересекая грунтовые дороги, огибает кордон Подлесно-Ивановский 1,0 км на северо-восток, 0,3 км на север, 0,1 км на северо-восток, 0,3 км на север, 0,2 км на восток, 0,6 км на юго-восток, 0,3 км на северо-восток, 0,1 км на юго-восток, 0,2 км на восток, 1,5 км ломаной линией на северо-восток, пересекая грунтовую дорогу, до т. Б.

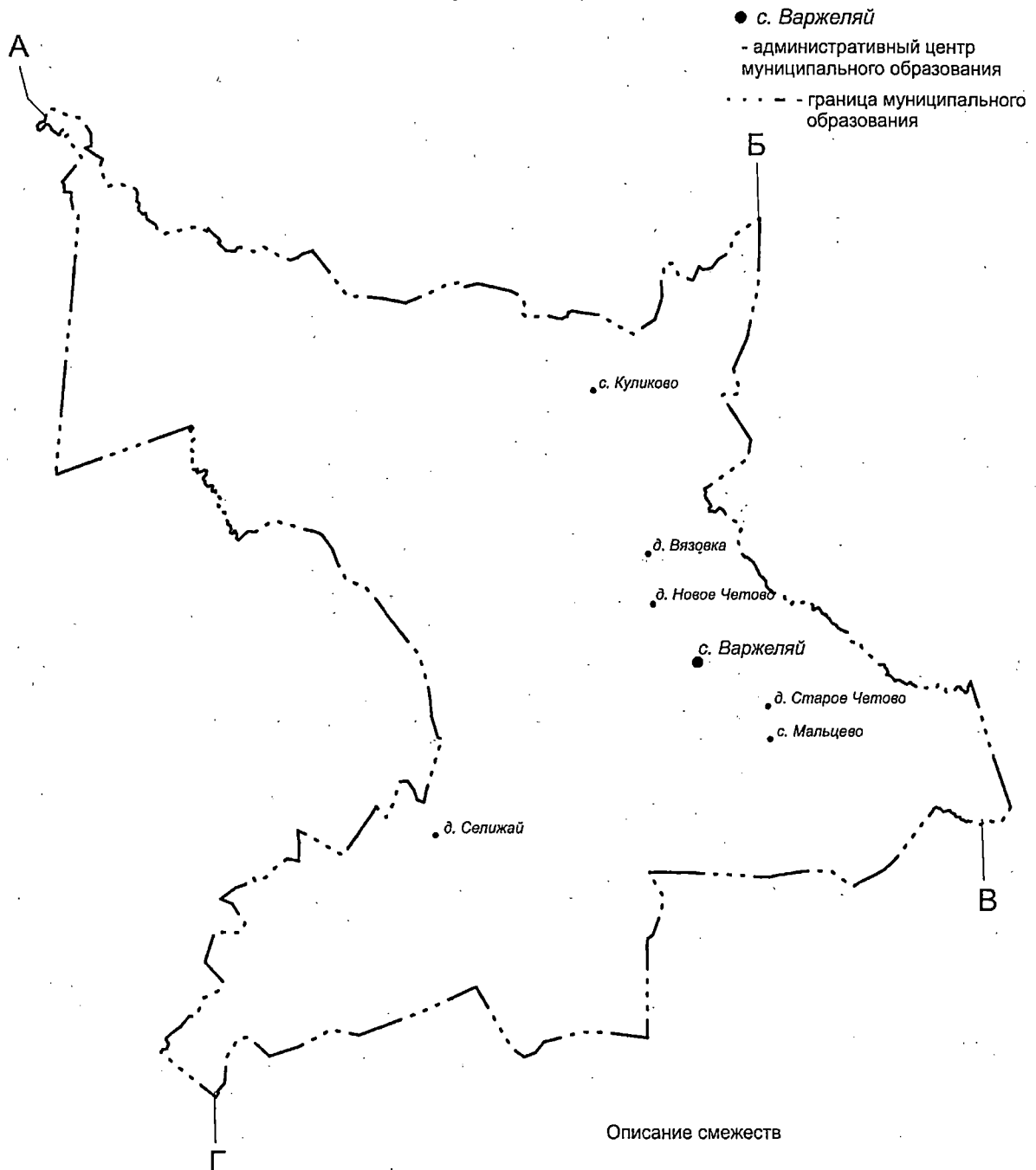
От т. Б граница идет по смежеству с Хилковским сельским поселением 1,4 км на юг, 1,8 км на юго-запад, пересекая безымянный ручей, 0,5 км на юго-восток, пересекая реку Шуструй, до безымянного ручья. По безымянному ручью (по течению) 0,4 км на запад, далее по сенокосам и заболоченной растительности 1,1 км на юго-восток, 0,4 км на юг, затем 1,1 км на юго-запад до реки Виндрей. По реке Виндрей (против течения) граница извилистой линией идет 3,5 км в юго-восточном направлении до места впадения реки Малый Шуструй. По реке Малый Шуструй (против течения) идет извилистой линией 5,6 км, меняя направление с восточного на юго-восточное. Затем прямой линией по пастбищам идет 2,7 км на юго-восток, 0,2 км на юго-запад до южного берега реки Виндрей, до т. В.

От т. В граница идет по смежеству с Салазгорским сельским поселением. Граница идет извилистой линией по реке Виндрей (по течению) 1,9 км преимущественно на северо-запад, пересекает реку Виндрей и балку Паксилей и огибает пашню 2,4 км в юго-западном направлении, 0,6 км на северо-запад, пересекая безымянный ручей оврага Манушкин. Далее граница идет сначала до северной части населенного пункта Салазгорь и затем по пашне 3,6 км в западном направлении, пересекая автодорогу р.п. Торбеево – с. Виндрей. Проходит 0,2 км в западном направлении, затем 0,6 км в юго-восточном направлении, огибая безымянный ручей, идет по оврагу 1,2 км в юго-западном направлении, 1,9 км в южном направлении по грунтовой

дороге вдоль пашни. Затем граница идет 0,9 км в северо-западном направлении по пашне, 1,0 км по пастбищу, 0,8 км вдоль безымянного ручья в юго-западном направлении. Далее от ручья в северо-западном направлении 1,1 км по пашне, затем в том же направлении 0,7 км по лесному массиву, меняет направление на юго-западное и идет 1,5 км по лесному массиву, 1,2 км по лугу, 0,6 км на северо-запад по лугу, 1,4 км на юго-запад по заболоченному пастбищу, 0,6 км на северо-запад по лесному массиву, 1,6 км на юго-запад, огибая лесные кварталы Зубовского территориального лесничества, до т. Г.

От т. Г граница идет по смежеству с Зубово-Полянским муниципальным районом. Граница идёт по железной дороге 1,5 км в северо-западном направлении. По кварталам Зубовского территориального лесничества граница проходит ломаной линией 13,0 км преимущественно в северо-восточном и северо-западном направлениях мимо урочища Кордон Савинский, кордона Ололяйский и урочища Кордон-Салазгерский, пересекая ручей Савва и безымянный ручей, затем идёт 6,2 км в северо-западном направлении и опускается преимущественно в юго-западном направлении 0,8 км до реки Савва. По течению реки Савва граница идёт извилистой линией преимущественно в северо-западном направлении 4,0 км, затем 0,1 км на северо-запад и опускается в юго-западном направлении прямой линией 2,9 км до региональной автомобильной дороги Зубово-Полянского муниципального района п. Потьма – п. Барашево, вдоль которой потом поднимается 5,4 км в северо-восточном направлении, пересекая Донскую дорогу, мимо посёлка Молочница Зубово-Полянского муниципального района. Далее граница идёт ломаной линией 2 км, огибая территорию лагеря Зубово-Полянского муниципального района и, меняя направление преимущественно с северо-западного на северо-восточное, до реки Виндрей. По правому берегу реки Виндрей (по течению), мимо посёлка Сосновка Зубово-Полянского муниципального района, идёт преимущественно в северо-западном и юго-западном направлениях 1,2 км, затем 0,3 км преимущественно на северо-восток, поворачивает 1,3 км на запад и поднимается 13,0 км по лесным кварталам Виндрейского территориального лесничества, пересекая ручей Городок, безымянный ручей и федеральную трассу М-5 «Урал», в северо-восточном направлении до точки т. А.

Схематическая карта
Варжеляйского сельского поселения
Торбеевского муниципального района
Республики Мордовия



от А до Б	территория Виндрейского сельского поселения
от Б до В	территория Хилковского сельского поселения
от В до Г	территория Салазгорьского сельского поселения
от Г до А	территория Зубово-Полянского муниципального района

».

2. В приложении 2 в описании смежеств схематической карты Виндрейского сельского поселения Торбеевского муниципального района Республики Мордовия слова «Атюрьевского муниципального района» заменить словами «Атюрьевского муниципального округа».

3. Приложение 3 изложить в следующей редакции:

«Приложение 3
к Закону Республики Мордовия
«Об установлении границ
муниципальных образований
Торбеевского муниципального
района Республики Мордовия,
Торбеевского муниципального
района Республики Мордовия и
наделении их статусом сельского
поселения, городского поселения и
муниципального района»

**Картографическое описание
границы Дракинского сельского поселения
Торбеевского муниципального района Республики Мордовия и
схематическая карта**

Картографическое описание границы Дракинского сельского поселения Торбеевского муниципального района Республики Мордовия произведено от верхнего левого угла схематической карты по ходу часовой стрелки с учетом прилегающих территорий смежных муниципальных образований Торбеевского городского поселения, Краснопольского, Кажлодского, Никольского сельских поселений Торбеевского муниципального района Республики Мордовия (далее соответственно – Торбеевское городское поселение, Краснопольское сельское поселение, Кажлодское сельское поселение, Никольское сельское поселение), а также Пензенской области.

От т. А граница идет по смежеству с Торбеевским городским поселением. Граница идет 1,6 км в юго-восточном направлении вдоль северной стороны автодороги г. Рузаевка – г. Ковылкино – р.п. Торбеево до пересечения с автомобильной дорогой р.п. Торбеево – с. Кажлодка – с. Лопатино. Далее граница меняет направление на юго-западное и идет 0,1 км вдоль автодороги р.п. Торбеево – с. Кажлодка – с. Лопатино, пересекает ее и идет на юго-восток 1,0 км по пашне. Далее граница идет в обход земель населенного пункта рабочий поселок Торбеево: сначала 0,6 км на юго-восток, затем 0,2 км на северо-запад до автодороги г. Рузаевка – г. Ковылкино – р.п. Торбеево, пересекает ее и идет в юго-восточном направлении на протяжении 1,4 км вдоль северной стороны автодороги г. Рузаевка – г. Ковылкино – р.п. Торбеево до т. Б.

От т. Б граница идет по смежеству с Краснопольским сельским поселением. От автодороги г. Рузаевка – г. Ковылкино – р.п. Торбеево,

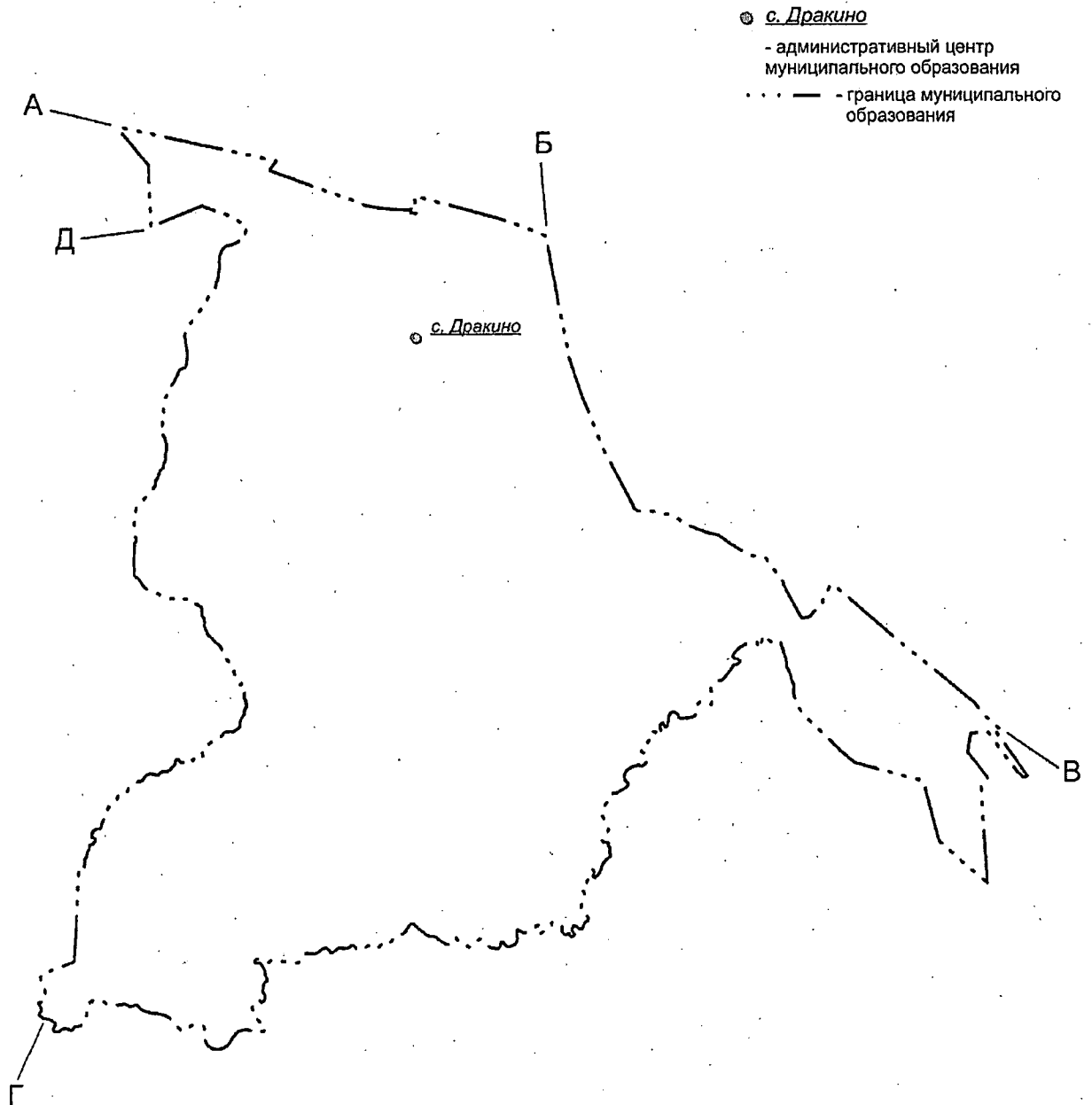
пересекая ее, граница идет на юго-восток 2,8 км по пашне, затем поворачивает на восток и движется 2,1 км по безымянному ручью (по течению) оврага Краснопольский до реки Тож. Далее граница меняет направление на северо-восток и идет 0,5 км по реке Тож (против течения). От реки Тож граница идет в юго-восточном направлении 2,2 км по контуру пашни, пересекая безымянный ручей балки Левая Ножка, до т. В.

От т. В граница идет по смежеству с Пензенской областью. Граница поворачивает 0,1 км на запад, затем огибает безымянный ручей балки Левая Ножка сначала 0,6 км с юго-восточной стороны, затем 0,6 км с северо-западной стороны. Идет вдоль безымянного ручья (против течения) балки Левая Ножка, меняя направление: 0,4 км на юго-запад, 0,3 км на юго-восток, 0,1 км на юго-запад, 0,9 км на юг. Затем граница поворачивает 0,6 км на северо-запад по границе пашни, 0,6 км на северо-запад с уклоном на север, 1,4 км на северо-запад ломаной линией до пересечения с безымянным ручьем балки Местный Овраг. Далее по безымянному ручью (по течению) балки Местный Овраг 0,7 км в том же северо-западном направлении до реки Тож. После этого граница идет по реке Тож (по течению) 10,6 км извилистой линией, меняя направление с юго-западного на западное, затем на южное и западное, до пересечения с рекой Парца. Затем граница идет преимущественно в северо-западном направлении 2,6 км по реке Парца (по течению), пересекая автомобильную дорогу г. Спасск – с. Устье, до т. Г.

От т. Г граница идет по смежеству с Кажлодским сельским поселением. Граница идет по пастбищу ломаной линией 0,5 км преимущественно в северном направлении. Затем граница идет по пастбищу: 0,4 км на северо-восток, 0,9 км на север, 50 м на восток до безымянного ручья. Далее граница идет извилистой линией по безымянному ручью (против течения) 8,2 км, меняя направление с северо-восточного на северо-западное и снова на северо-восточное. Затем по пашне ломаной линией: сначала 0,1 км на северо-восток, 0,1 км на север, затем 0,5 км на северо-запад, пересекая автодорогу р.п. Торбеево – с. Кажлодка – с. Лопатино, и 0,5 км на юго-запад до т. Д.

От т. Д граница идет по смежеству с Никольским сельским поселением. Граница идет на север по пастбищу на протяжении 0,6 км, затем меняет направление на северо-запад и идет по контуру пашни 0,5 км до автодороги г. Рузаевка – г. Ковылкино – р.п. Торбеево, пересекая ее, до т. А.

Схематическая карта
 Дракинского сельского поселения
 Торбеевского муниципального района
 Республики Мордовия



Описание смежеств

от А до Б	территория Торбеевского городского поселения
от Б до В	территория Краснопольского сельского поселения
от В до Г	территория Пензенской области
от Г до Д	территория Кажлодского сельского поселения
от Д до А	территория Никольского сельского поселения

4. В приложении 4:

1) в части первой картографического описания границы Жуковского сельского поселения Торбеевского муниципального района Республики Мордовия по тексту слова «Атюрьевский муниципальный район» в соответствующем падеже заменить словами «Атюрьевский муниципальный округ» в соответствующем падеже;

2) в части второй картографического описания границы Жуковского сельского поселения Торбеевского муниципального района Республики Мордовия слово «районом» заменить словом «округом»;

3) в описании смежеств схематической карты Жуковского сельского поселения Торбеевского муниципального района Республики Мордовия слова «Атюрьевского муниципального района» заменить словами «Атюрьевского муниципального округа».

5. В приложении 6:

1) в части первой картографического описания границы Красноармейского сельского поселения Торбеевского муниципального района Республики Мордовия слова «Атюрьевского и Ковылкинского муниципальных районов» заменить словами «Атюрьевского муниципального округа Республики Мордовия, Ковылкинского муниципального района», слова «Атюрьевский муниципальный район» заменить словами «Атюрьевский муниципальный округ»;

2) в части второй картографического описания границы Красноармейского сельского поселения Торбеевского муниципального района Республики Мордовия слово «районом» заменить словами «муниципальным округом»;

3) в части третьей картографического описания границы Красноармейского сельского поселения Торбеевского муниципального района Республики Мордовия после слова «Ковылкинским» дополнить словом «муниципальным»;

4) в описании смежеств схематической карты Красноармейского сельского поселения Торбеевского муниципального района Республики Мордовия слова «Атюрьевского муниципального района» заменить словами «Атюрьевского муниципального округа».

6. Приложение 14 изложить в следующей редакции:

«Приложение 14
к Закону Республики Мордовия
«Об установлении границ
муниципальных образований
Торбеевского муниципального

района Республики Мордовия, Торбеевского муниципального района Республики Мордовия и наделении их статусом сельского поселения, городского поселения и муниципального района»

**Картографическое описание
границы Салазгорьского сельского поселения
Торбеевского муниципального района Республики Мордовия и
схематическая карта**

Картографическое описание границы Салазгорьского сельского поселения Торбеевского муниципального района Республики Мордовия произведено от верхнего правого угла схематической карты по ходу часовой стрелки с учетом прилегающих территорий смежных муниципальных образований Хилковского, Никольского, Варжалейского сельских поселений, Торбеевского городского поселения Торбеевского муниципального района Республики Мордовия, а также Zubово-Полянского муниципального района Республики Мордовия (далее соответственно – Хилковское сельское поселение, Никольское сельское поселение, Варжалейское сельское поселение, Торбеевское городское поселение, Zubово-Полянский муниципальный район).

От т. А граница идет по смежеству с Хилковским сельским поселением. Граница идет на юго-восток 2,1 км по реке Виндрей (против течения), далее граница смещается на юго-запад по полевой дороге 0,7 км, затем направление меняется на юго-восток 2,8 км также по полевой дороге до т. Б.

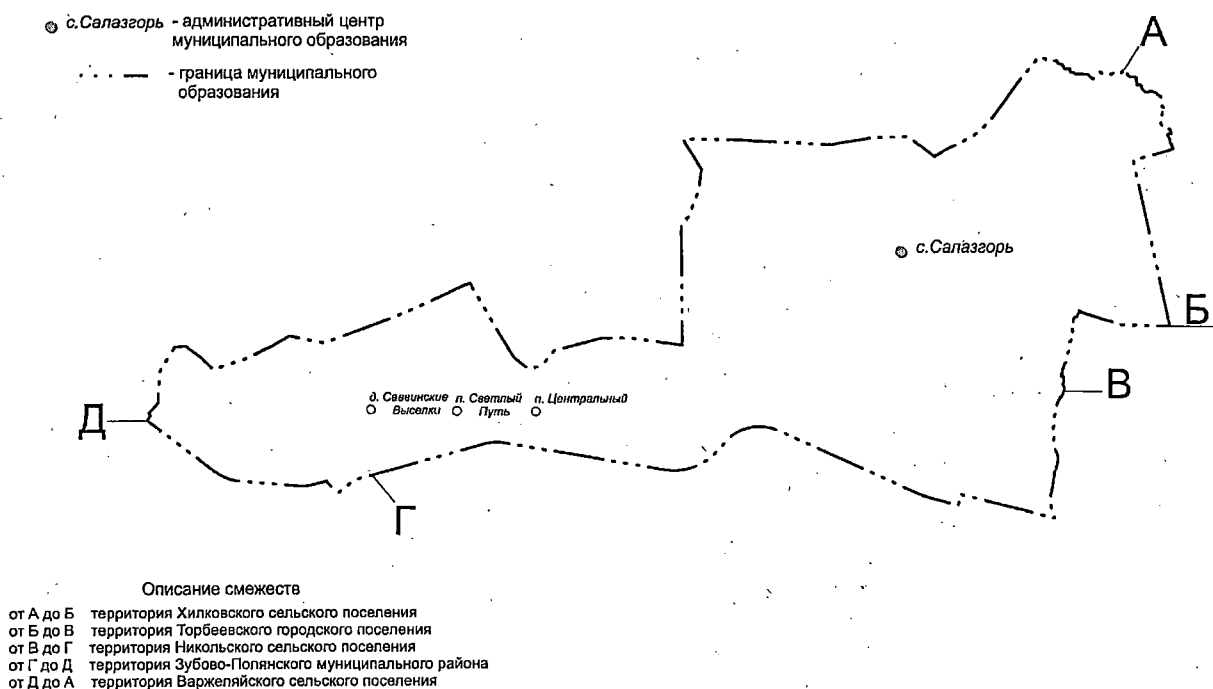
От т. Б граница идет по смежеству с Торбеевским городским поселением. Граница идет на запад 0,8 км через пашню по грунтовой дороге до автодороги р.п. Торбеево – с. Виндрей, смещаясь на северо-запад 0,7 км по автомобильной дороге р.п. Торбеево – с. Виндрей. Затем граница идет в юго-западном направлении по безымянному ручью (против течения) 1,5 км до т. В.

От т. В граница идет по смежеству с Никольским сельским поселением. Граница проходит на юго-запад 2,3 км вдоль извилистого безымянного ручья (против течения), меняя направление на юг, затем граница идет по полосе отвода железной дороги 1,6 км в северо-западном направлении, пересекая железную дорогу в южном направлении на 0,1 км. Далее граница проходит, меняя свое направление с северо-западного на юго-западное, по полосе отвода железной дороги 10,7 км до т. Г.

От т. Г граница идет по смежеству с Zubово-Полянским муниципальным районом. Граница идет на юго-запад 0,4 км по лесному массиву, далее направление меняется на северо-западное, где граница проходит по лесному массиву 0,3 км. Затем граница проходит по железной дороге в северо-западном направлении 3,3 км до т. Д.

От т. Д граница идет по смежеству с Варжеляйским сельским поселением. Граница огибает лесные кварталы Зубовского территориального лесничества в северо-восточном направлении 1,6 км, далее граница меняет свое направление на юго-восток и проходит 0,6 км по лесному массиву, затем граница проходит в северо-восточном направлении по заболоченному пастбищу 1,4 км, далее в юго-восточном направлении 0,6 км по луговой растительности. Затем направление границы меняется на северо-восточное и проходит 1,2 км по лугу, затем 1,5 км по лесному массиву. Далее граница идет в юго-восточном направлении 0,7 км по лесному массиву, затем в этом же направлении 1,1 км по пашне до ручья. Следом в северо-восточном направлении вдоль безымянного ручья 0,8 км, затем 1 км по пастбищу, 0,9 км в юго-восточном направлении по пашне. Дальше граница проходит в северном направлении по грунтовой дороге вдоль пашни 1,9 км, далее граница идет по оврагу 1,2 км в северо-восточном направлении, следом, огибая ручей, проходит в северо-западном направлении 0,6 км и 0,2 км в восточном направлении. Далее граница проходит по пашне в восточном направлении до северной части населенного пункта Салазгорь, пересекая автодорогу р.п. Торбеево – с. Виндрей 3,6 км. Затем граница меняет направление на юго-восток, пересекая безымянный ручей оврага Манушкин, преодолевая расстояние 0,6 км. Затем граница идет на северо-восток, огибает пашню 2,4 км до балки Паксилей реки Виндрей, пересекает ее и далее идет на юго-восток вдоль реки Виндрей (против течения) 1,9 км до т. А.

Схематическая карта
Салазгорьского сельского поселения
Торбеевского муниципального района
Республики Мордовия



7. Приложение 18 изложить в следующей редакции:

«Приложение 18
к Закону Республики Мордовия
«Об установлении границ
муниципальных образований
Торбеевского муниципального
района Республики Мордовия,
Торбеевского муниципального
района Республики Мордовия и
наделении их статусом сельского
поселения, городского поселения и
муниципального района»

**Картографическое описание
границы Хилковского сельского поселения
Торбеевского муниципального района Республики Мордовия и
схематическая карта**

Картографическое описание границы Хилковского сельского поселения Торбеевского муниципального района Республики Мордовия произведено от верхнего левого угла схематической карты по ходу часовой стрелки с учетом прилегающих территорий смежных муниципальных образований Жуковского, Салазгорьского, Варжеляйского, Виндрейского сельских поселений, Торбеевского городского поселения Торбеевского муниципального района Республики Мордовия, а также Атюрьевского муниципального округа Республики Мордовия (далее соответственно – Жуковское сельское поселение, Салазгорьское сельское поселение, Варжеляйское сельское поселение, Виндрейское сельское поселение, Торбеевское городское поселение, Атюрьевский муниципальный округ).

От т. А граница идет по смежеству с Атюрьевским муниципальным округом по контуру лесного массива 3,8 км на северо-восток. Затем под прямым углом поворачивает на восток и 0,9 км идёт по проселочной дороге. По границе лесных кварталов Атюрьевского участкового лесничества: 2,5 км на юг, 3,5 км на юго-восток. По пастбищу: 0,1 км на юг, 0,1 км на юго-восток, 0,3 км на юго-восток, 0,3 км на юго-запад, 0,5 км на юг, пересекая реку Шуструй, 0,2 км на восток, 0,4 км на юго-восток. Далее граница поворачивает на юг 0,6 км, 0,2 км на юго-восток, 0,1 км на юго-запад, 0,7 км на юго-восток вдоль полевой дороги, на юг и идёт 1,3 км по лесополосе. Затем 0,6 км в северо-восточном направлении по лесополосе, на юг 0,6 км через Писарихины Овражки Атюрьевского муниципального округа, на восток 0,6 км, 0,4 км на юго-запад по лесополосе. Далее поворачивает на северо-восток и идёт 2,8 км по прямой линии, по безымянному ручью (против течения) извилистой линией идёт преимущественно в южном направлении 2,6 км до т. Б.

От т. Б граница идет по смежеству с Жуковским сельским поселением, от безымянного ручья по направлению на юго-запад 1,6 км по пашне до автодороги с. Носакино – с. Хилково - выход на а/д «Подъезд к г. Саранску от а/д «Урал». Пересекая автодорогу, граница спускается на юго-запад, проходя 2,0 км по пастбищу. Затем граница идет по реке Малый Шуструй (против течения) 2,6 км извилистой линией, меняя направление с юго-восточного на северо-восточное и снова на юго-восточное, при этом пересекая автодорогу «Подъезд к г. Саранску от а/д «Урал». От реки Малый Шуструй граница идет по заболоченному пастбищу сначала на юго-восток, затем на юг 1,0 км, далее граница идет на восток 0,1 км по пастбищу. Далее движется в юго-восточном направлении по границе пашни 0,8 км. Затем граница меняет направление на юго-запад, пересекает реку Малый Шуструй и идет 1,1 км по пашне. После этого граница поворачивает на запад и идет 1,5 км сначала по пастбищу, затем по пашне, пересекая автодорогу «Подъезд к г. Саранску от а/д «Урал». Далее граница меняет направление на юго-запад и проходит 3,0 км по пашне. Затем граница поворачивает на юго-восток и идет 0,7 км сначала по пастбищу, пересекая безымянный овраг, реку Виндрей, затем по пашне и, меняя направление на юго-запад, идет по левой стороне лесополосы 1,3 км до т. В.

От т. В граница идет по смежеству с Торбеевским городским поселением на северо-запад, проходя 0,9 км по кромке пашни, огибая д. Жукулуг с восточной стороны. Далее поворачивает на юго-запад и идет 0,1 км по северной окраине д. Жукулуг до автодороги р.п. Торбеево – д. Жукулуг – д. Бобровка, пересекает данную дорогу и идет в том же юго-западном направлении сначала по пашне 0,4 км, затем по пастбищу 0,1 км. После этого извилистой линией, меняя направление с северо-западного на северо-восточное, граница идет 1,2 км по безымянному ручью. От безымянного ручья граница поворачивает на северо-запад и идет сначала 0,1 км по пастбищу оврага, затем по пашне 0,9 км в западном направлении, затем меняет направление на северо-запад и идет по контуру пашни 0,3 км до т. Г.

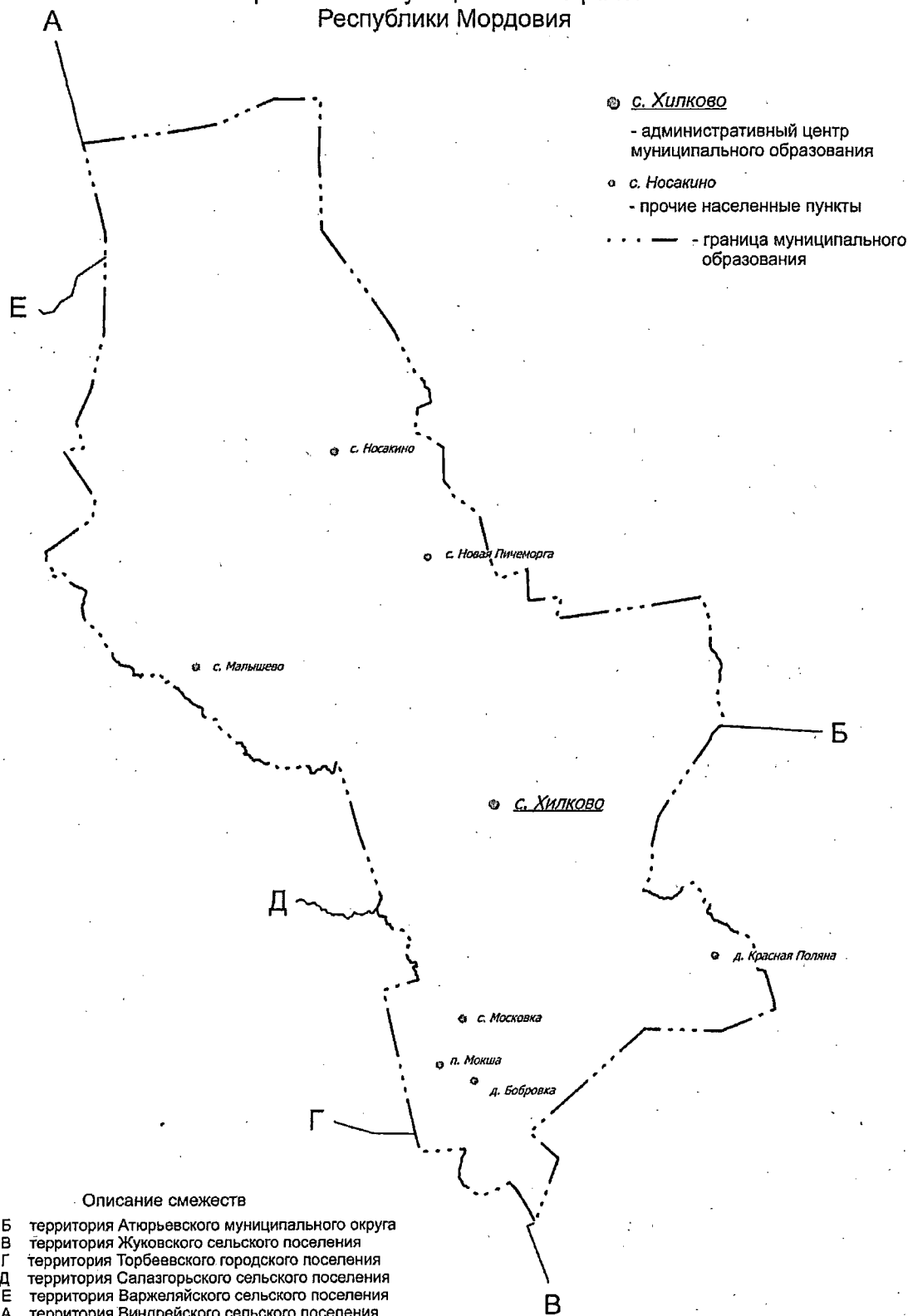
От т. Г граница идет по смежеству с Салазгорьским сельским поселением, сначала на северо-запад по контуру пашни на протяжении 2,8 км, затем на северо-восток 0,7 км по пашне вдоль полевой дороги до реки Виндрей. Далее в северо-западном направлении по реке Виндрей (по течению) на протяжении 2,1 км до т. Д.

От т. Д граница идет по смежеству с Варжеляйским сельским поселением 0,2 км на северо-восток, затем прямой линией по пастбищам идет 2,7 км на северо-запад до реки Малый Шуструй. По реке Малый Шуструй (по течению) граница извилистой линией идет 5,6 км, меняя направление с западного на северо-западное, до места впадения в реку Виндрей. По реке Виндрей (по течению) извилистой линией идет 3,5 км в северо-западном направлении, затем по сенокосам и заболоченным территориям поворачивает 1,1 км на северо-восток, 0,4 км на север, 1,1 км на северо-запад до безымянного ручья, по безымянному ручью (против течения) 0,4 км на восток. Далее граница поворачивает 0,5 км на северо-запад, пересекая реку

Шустрой, 1,8 км на северо-восток, пересекая безымянный ручей, 1,4 км на север до т. Е.

От т. Е граница идет по смежеству с Виндрейским сельским поселением, по лесному массиву сначала на север 0,4 км, затем на северо-запад 1,8 км, пересекая кордон Новоивановский, до т. А.

Схематическая карта
Хилковского сельского поселения
Торбеевского муниципального района
Республики Мордовия



8. Приложение 21 изложить в следующей редакции:

«Приложение 21
к Закону Республики Мордовия
«Об установлении границ
муниципальных образований
Торбеевского муниципального
района Республики Мордовия,
Торбеевского муниципального
района Республики Мордовия и
наделении их статусом сельского
поселения, городского поселения и
муниципального района»

**Картографическое описание
границы Торбеевского муниципального района
Республики Мордовия и схематическая карта**

Картографическое описание границы Торбеевского муниципального района Республики Мордовия произведено от верхнего левого угла схематической карты и идёт по ходу часовой стрелки с учетом прилегающих территорий Темниковского, Ковылкинского, Zubovo-Полянского муниципальных районов и Атюрьевского муниципального округа Республики Мордовия (далее соответственно – Темниковский муниципальный район, Ковылкинский муниципальный район, Zubovo-Полянский муниципальный район, Атюрьевский муниципальный округ), а также Пензенской области.

От т. А граница идёт по смежеству с Темниковским муниципальным районом, пересекая безымянный ручей, по кварталам Виндрейского участкового лесничества 7,1 км в юго-восточном направлении до т. Б.

От т. Б граница идёт по смежеству с Атюрьевским муниципальным округом. Граница поворачивает 0,8 км на юго-восток, затем 0,5 км на юг. Далее граница идёт по лесным кварталам: 13,6 км на юго-восток, пересекая безымянный ручей, реку Шуварка, 3,8 км на северо-восток. Затем под прямым углом поворачивает на восток и 0,9 км идёт по проселочной дороге. По границе лесных кварталов Атюрьевского участкового лесничества: 2,5 км на юг, 3,5 км на юго-восток. По пастбищу: 0,1 км на юг, 0,1 км на юго-восток, 0,3 км на юго-восток с уклоном на юг, 0,3 км на юго-запад, 0,5 км на юг, пересекая реку Шуструй, 0,2 км на восток, 0,4 км на юго-восток. Далее граница поворачивает на юг 0,6 км, 0,2 км на юго-восток, 0,1 км на юго-запад, 0,7 км на юго-восток вдоль полевой дороги, на юг и идёт 1,3 км по лесополосе. Затем 0,6 км в северо-восточном направлении по лесополосе, на

юг 0,6 км через Писарихины Овражки Атюрьевского муниципального округа, на восток 0,6 км, 0,4 км на юго-запад по лесополосе. Далее поворачивает на северо-восток и идёт 2,8 км по прямой линии, по безымянному ручью (против течения) извилистой линией идёт преимущественно в южном направлении 2,6 км. Далее от безымянного ручья поворачивает на восток 1,9 км и идёт по лесополосе, пересекая автомобильную дорогу М-5 «Урал», 0,8 км по западной границе населенного пункта с. Татарские Юнки. По реке Юнка (по течению) идёт извилистой линией в северо-восточном направлении 2,9 км. Затем от пересечения с рекой Юнка идёт 0,7 км по границе населенного пункта с. Большая Ивановка, по лесополосе уходит 0,3 км на северо-запад от границы с. Большая Ивановка. От лесополосы граница уходит на северо-восток 2,5 км по границе пашни, пересекает реку Юнка 0,2 км в юго-восточном направлении, поворачивает на 0,1 км на север вдоль левого берега реки Юнка (по течению), от реки Юнка 3,8 км на юго-восток, затем поднимается 1,6 км на северо-восток, поворачивает 2,9 км на юг и идёт 2,2 км на северо-восток по границам пашни, пересекая несколько безымянных ручьёв, до т. В.

От т. В граница идёт по смежеству с Ковылкинским муниципальным районом. Линия границы проходит по пашне: сначала она опускается 6 м на юго-запад, а затем поворачивает 4,2 км на юго-восток, 3,1 км на юго-запад до безымянного ручья балки Опушки. По течению безымянного ручья граница идёт извилистой линией 0,6 км, меняя направление с северо-западного на юго-западное, поворачивает и опускается по пашне 4,1 км на юго-восток, вдоль лесополосы. Затем идёт в юго-западном направлении по пашне 6,7 км, пересекая балку Васькин Пруд, вдоль небольшой лесополосы, затем мимо посёлка Красноармейский, пересекая грунтовую дорогу, а также Куйбышевскую железную дорогу. После граница проходит 0,4 км на северо-запад вдоль железнодорожного полотна, 3,7 км на юго-восток, пересекая балки Ближний Мокрый Овраг, Палатный Овраг и безымянный ручей, 1,1 км на юго-запад до безымянного ручья балки Барлашная, пересекая безымянный ручей балки Казачий Овраг, 1,7 км по лесополосе в юго-восточном направлении до т. Г.

От т. Г граница идёт по смежеству с Пензенской областью. Граница проходит 1 км от лесополосы на юго-запад через безымянный овраг, далее поворачивает на запад по суходолу 0,3 км и 1,3 км на юго-запад, затем граница проходит по суходолу на юго-восток 0,2 км, на юго-запад 0,5 км, далее вверх против течения реки Паньжа 2,3 км, затем от слияния с рекой Паньжа вверх против течения безымянного ручья 2,2 км, далее по суходолу от безымянного ручья 0,4 км на юго-запад, на северо-запад 0,1 км и на юго-

запад 1,2 км, граница проходит на северо-запад по южной стороне лесополосы 3,8 км. Далее граница проходит по западной стороне лесополосы 1,4 км и поворачивает на северо-запад, проходит в западном направлении по балке оврага и суходолу 1,9 км. Далее на северо-запад по суходолу 2,8 км и 0,6 км на юго-восток, на юго-запад 40 м, на северо-запад 0,7 км, в южном направлении по суходолу 1,6 км, затем по суходолу в северо-западном направлении 2,7 км, далее вниз против течения ручья 0,7 км, затем от безымянного ручья вверх против течения реки Тожд 10,5 км, далее от слияния с рекой Тожд 4,9 км вниз против течения реки Парца, пересекая автодорогу г. Спасск – с. Устье, затем на юго-запад по суходолу 1,5 км от реки Парца, проходит в южном направлении по восточной стороне лесополосы 1,4 км. Затем в юго-западном направлении по южной стороне лесополосы 1,3 км, далее до реки Студенец на северо-запад по суходолу 0,1 км, вниз против течения реки Студенец 1,1 км, затем от реки Студенец 1,3 км по суходолу и по северо-западной стороне лесополосы на юго-запад, пересекая безымянный овраг. Далее граница идет по северо-восточной стороне лесополосы 1,3 км и поворачивает на северо-запад, затем от стыка лесополос 2,4 км в юго-западном направлении, далее в южном направлении по западной стороне лесополосы 1,6 км, затем граница пересекает федеральную трассу М-5 «Урал» в юго-западном направлении 0,1 км, далее идет на юго-запад по суходолу 0,7 км, затем в западном и юго-западном направлениях по южной стороне лесополосы 1,9 км до т. Д.

От т. Д граница идёт по смежеству с Zubovo-Polyanskim муниципальным районом. Граница проходит 0,1 км по пашне на запад, затем 0,2 км на северо-запад, 0,4 км по лесополосе на северо-восток, далее 11 км на северо-запад по лесополосам и пашням, пересекая в двух местах федеральную трассу М-5 «Урал», и идёт до скотомогильника. Граница поворачивает в северо-восточном направлении и идёт 1,8 км по лесополосе, пересекая автодорогу Подъезд к г. Саранску от а/д «Урал» – с. Новая Потьяма – п. Школа тракторных бригадиров около посёлка Майский, до безымянного ручья, затем по руслу безымянного ручья (против течения) 1,2 км в северо-западном направлении. Далее по пастбищам 1,1 км на северо-запад, 1 км на юго-запад, 1,2 км ломаной линией сначала в северо-западном, затем в юго-западном направлениях до полевой дороги, пересекает её и поднимается на 1,1 км в северо-западном направлении, после идёт 2,4 км сначала в северо-восточном, затем в северо-западном направлениях, пересекая ручей Рытвина, до реки Парца. Далее граница идёт извилистой линией 0,7 км по руслу реки Парца (против течения), меняя направление с северо-восточного на юго-восточное, поднимается 1,2 км ломаной линией, меняя направление с северо-

западного на северо-восточное. Затем граница огибает лесные кварталы Зубовского территориального лесничества: 0,7 км на северо-восток, 0,8 км ломаной линией, меняя направление с северо-западного на северо-восточное, 2,1 км в северо-западном направлении. Граница идет на юго-запад 0,4 км по лесному массиву, далее направление меняется на северо-западное, где граница проходит по лесному массиву 0,3 км. Затем граница проходит по железной дороге в северо-западном направлении 4,8 км. По кварталам Зубовского территориального лесничества граница проходит ломаной линией 13 км преимущественно в северо-восточном и северо-западном направлениях мимо урочища Кордон Савинский, кордона Ололяйский и урочища Кордон-Салазгерский, пересекая ручей Савва и безымянный ручей, затем идет 6,2 км в северо-западном направлении и опускается преимущественно в юго-западном направлении 0,8 км до ручья Савва. По течению ручья Савва граница идет извилистой линией преимущественно в северо-западном направлении 4 км, затем 0,1 км на северо-запад и опускается в юго-западном направлении прямой линией 2,9 км до региональной автомобильной дороги Зубово-Полянского муниципального района п. Потьма – п. Барашево, вдоль которой потом поднимается 5,4 км в северо-восточном направлении, пересекая Донскую дорогу, мимо посёлка Молочница Зубово-Полянского муниципального района. Далее граница идет ломаной линией 2 км, огибая территорию ФКУ ИК №7 УФСИН России по Республике Мордовия Зубово-Полянского муниципального района и, меняя направление преимущественно с северо-западного на северо-восточное, до реки Виндрей. По правому берегу реки Виндрей (по течению), мимо посёлка Сосновка Зубово-Полянского муниципального района, идет преимущественно в северо-западном и юго-западном направлениях 1,2 км, затем 0,3 км преимущественно на северо-восток, поворачивает 1,3 км на запад и поднимается 13 км по лесным кварталам Виндрейского территориального лесничества, пересекая реку Городок, безымянный ручей и федеральную трассу М-5 «Урал», в северо-восточном направлении до т. А.

Схематическая карта Торбеевского муниципального района Республики Мордовия



Описание смежеств

- от А до Б территория Темниковского муниципального района
- от Б до В территория Атюрьевского муниципального округа
- от В до Г территория Ковылкинского муниципального района
- от Г до Д территория Пензенской области
- от Д до А территория Зубово-Полянского муниципального района

Статья 2

Изменить границы административно-территориальных единиц Варжеляйский, Дракинский, Салазгорьский, Хилковский сельсоветы Торбеевского района Республики Мордовия, Торбеевский район Республики Мордовия и установить их по границам соответственно Варжеляйского, Дракинского, Салазгорьского, Хилковского сельских поселений Торбеевского муниципального района Республики Мордовия, Торбеевского муниципального района Республики Мордовия.

Статья 3

Карты (планы) Варжеляйского, Дракинского, Салазгорьского, Хилковского сельских поселений Торбеевского муниципального района Республики Мордовия, Торбеевского муниципального района Республики Мордовия составляются в соответствии с настоящим Законом.

Статья 4

Настоящий Закон вступает в силу по истечении десяти дней после дня его официального опубликования.

Глава
Республики Мордовия

г. Саранск

18 мая 2026 года

№ 59-3



А.А. ЗДУНОВ