



**ПРАВИТЕЛЬСТВО
РЕСПУБЛИКИ МОРДОВИЯ**

ПОСТАНОВЛЕНИЕ

от 23.03.2026

№ 283

г. Саранск

Об установлении публичного сервитута в целях эксплуатации объекта электросетевого хозяйства «Линейный объект ВЛ 110 кВ «Саранская 220 – С. Западная I,II» с отпайкой на ПС «Литейщик»

В соответствии со статьей 23, главой V.7 Земельного кодекса Российской Федерации, подпунктом 11 статьи 2 Закона Республики Мордовия от 12 марта 2009 г. № 23-З «О регулировании земельных отношений на территории Республики Мордовия», учитывая ходатайство публичного акционерного общества «Россети Волга», Правительство Республики Мордовия **п о с т а н о в л я е т:**

1. Установить публичный сервитут в целях эксплуатации объекта электросетевого хозяйства «Линейный объект ВЛ 110 кВ «Саранская 220 – С. Западная I,II» с отпайкой на ПС «Литейщик».

2. Утвердить границы публичного сервитута в соответствии с прилагаемыми сведениями о границах публичного сервитута, включающими графическое описание местоположения границ публичного сервитута и перечень координат характерных точек этих границ в системе координат, установленной для ведения Единого государственного реестра недвижимости, согласно приложению 1 к настоящему постановлению.

3. Утвердить перечень земельных участков, в отношении которых устанавливается публичный сервитут, согласно приложению 2 к настоящему постановлению.

4. Срок публичного сервитута – 49 лет.

5. Срок, в течение которого использование земельных участков и расположенных на них объектов недвижимого имущества в соответствии с их разрешенным использованием будет невозможно или существенно затруднено в связи с осуществлением сервитута, – 11 месяцев.

6. Порядок установления зон с особыми условиями использования территорий и содержания ограничений прав на земельные участки в границах

таких зон определен постановлением Правительства Российской Федерации от 24 февраля 2009 г. № 160 «О порядке установления охранных зон объектов электросетевого хозяйства и особых условий использования земельных участков, расположенных в границах таких зон».

7. Плата за публичный сервитут для эксплуатации объекта электросетевого хозяйства «Линейный объект ВЛ 110 кВ «Саранская 220 – С. Западная I,II» с отпайкой на ПС «Литейщик» не устанавливается в соответствии с пунктами 3 и 4 статьи 3.6 Федерального закона от 25 октября 2001 г. № 137-ФЗ «О введении в действие Земельного кодекса Российской Федерации» и на основании записи о государственной регистрации права от 24 апреля 2008 г. № 13-13-01/124/2008-080.

8. График проведения работ устанавливается в отношении земельных участков, находящихся в государственной или муниципальной собственности и не предоставленных гражданам или юридическим лицам:

техническое обслуживание ВЛ – 1 раз в год, ТП – 1 раз в год;
периодический осмотр ВЛ – 1 раз в год, ТП – 2 раза в год;
инженерный осмотр участков ВЛ – выборочно ИТР;
техническое освидетельствование ВЛ и ТП – 1 раз в 5 лет;
капитальный ремонт ВЛ на деревянных опорах – 1 раз в 6 лет, на бетонных опорах – 1 раз в 12 лет, ТП – 1 раз в 8 лет;
аварийно-восстановительные работы на ВЛ и ТП производятся по мере необходимости.

9. Публичный сервитут считается установленным со дня внесения сведений о нем в Единый государственный реестр недвижимости.

10. Публичное акционерное общество «Россети Волга» после прекращения действия публичного сервитута обязано привести земельные участки, указанные в приложении 2 к настоящему постановлению, в состояние, пригодное для их использования в соответствии с видом разрешенного использования, в срок, предусмотренный пунктом 8 статьи 39.50 Земельного кодекса Российской Федерации, и снести инженерное сооружение, размещенное на основании публичного сервитута, в срок, предусмотренный пунктом 9 статьи 39.50 Земельного кодекса Российской Федерации.

11. Поручить Министерству земельных и имущественных отношений Республики Мордовия в течение 5 рабочих дней со дня принятия решения об установлении публичного сервитута осуществить мероприятия, определенные пунктом 7 статьи 39.43 Земельного кодекса Российской Федерации.

12. Настоящее постановление вступает в силу со дня его официального опубликования.

Председатель Правительства
Республики Мордовия



Б. ЭМЕЕВ

Приложение 1
к постановлению Правительства
Республики Мордовия
от 23 марта 2026 г. № 283

Сведения
о границах публичного сервитута

Графическое описание
местоположения границ публичного сервитута

Схема расположения границ публичного сервитута (обзорный лист)

Объект: Линейный объект ВЛ 110 кВ «Саранская 220 - С.Западная I, II» с отпайкой на ПС «Литейщик»
Адрес: Республика Мордовия, г.Саранск, Лямбирский район, п. Чекаевский
Площадь: 216915 кв.м.

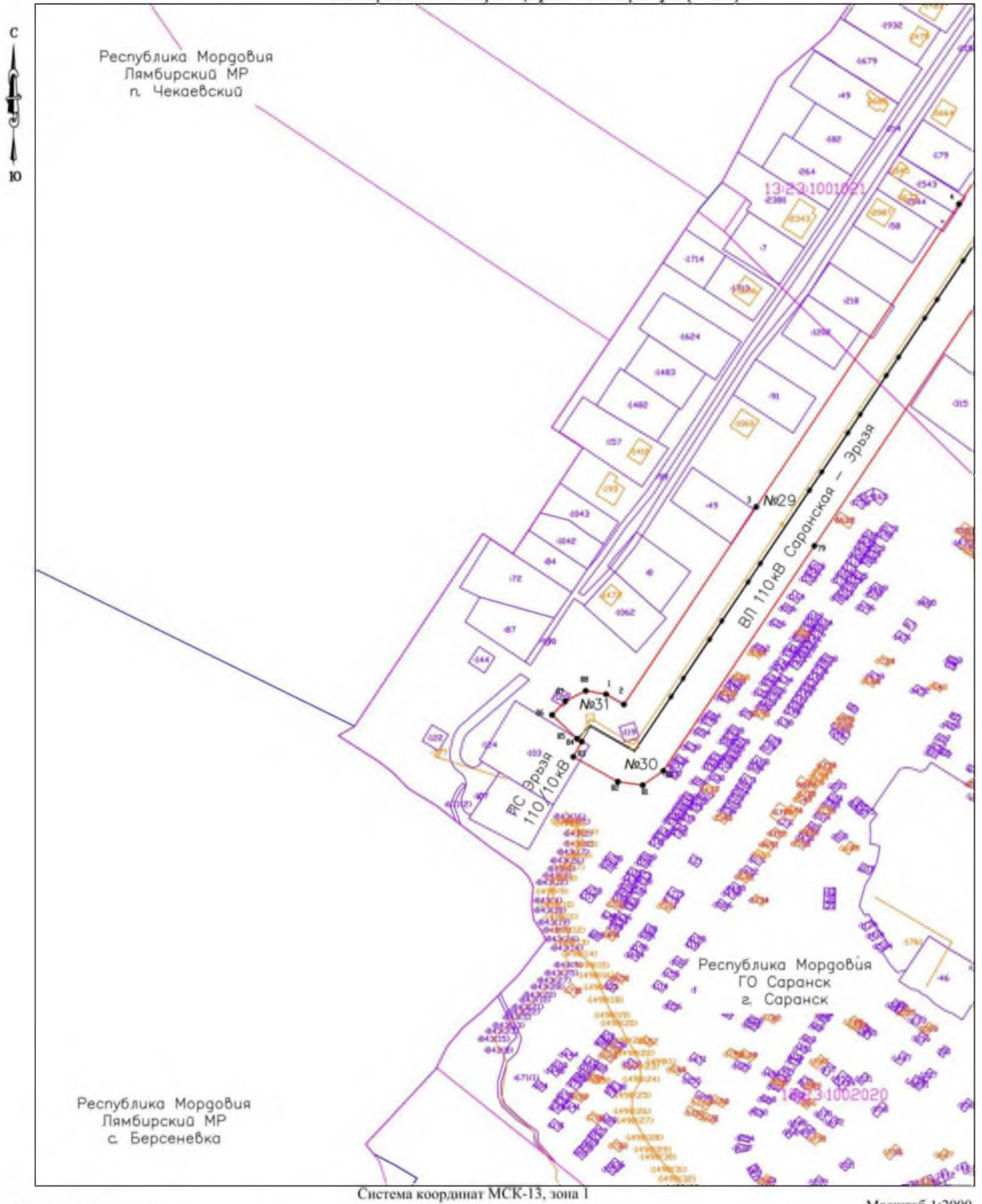


Условные обозначения

Без масштаба

- Проектная граница публичного сервитута;
- Обозначение границ МО;
- Республика Мордовия
Лямбирский район
п. Берсеневка Наименование муниципальных образований по сведениям ЕГРН

Схема расположения границ публичного сервитута (лист 1)



Условные обозначения

- | | | | |
|--------------|---|-----|---|
| 1 ● | Обозначение поворотной точки границы публичного сервитута; | 036 | Кадастровый номер земельных участков по сведениям ЕГРН; |
| | Проектная граница публичного сервитута; | | Обозначение границ объектов капитального строительства по сведениям ЕГРН; |
| | Обозначение границ кадастрового квартала по сведениям ЕГРН; | 003 | Кадастровый номер объектов капитального строительства по сведениям ЕГРН; |
| 13:23:000000 | Номер кадастрового квартала по сведениям ЕГРН; | | Линия ВЛ 110 кВ |
| | Обозначение границ земельных участков по сведениям ЕГРН; | №1 | Номер опоры линии ВЛ -110 кВ |

Масштаб 1:2000

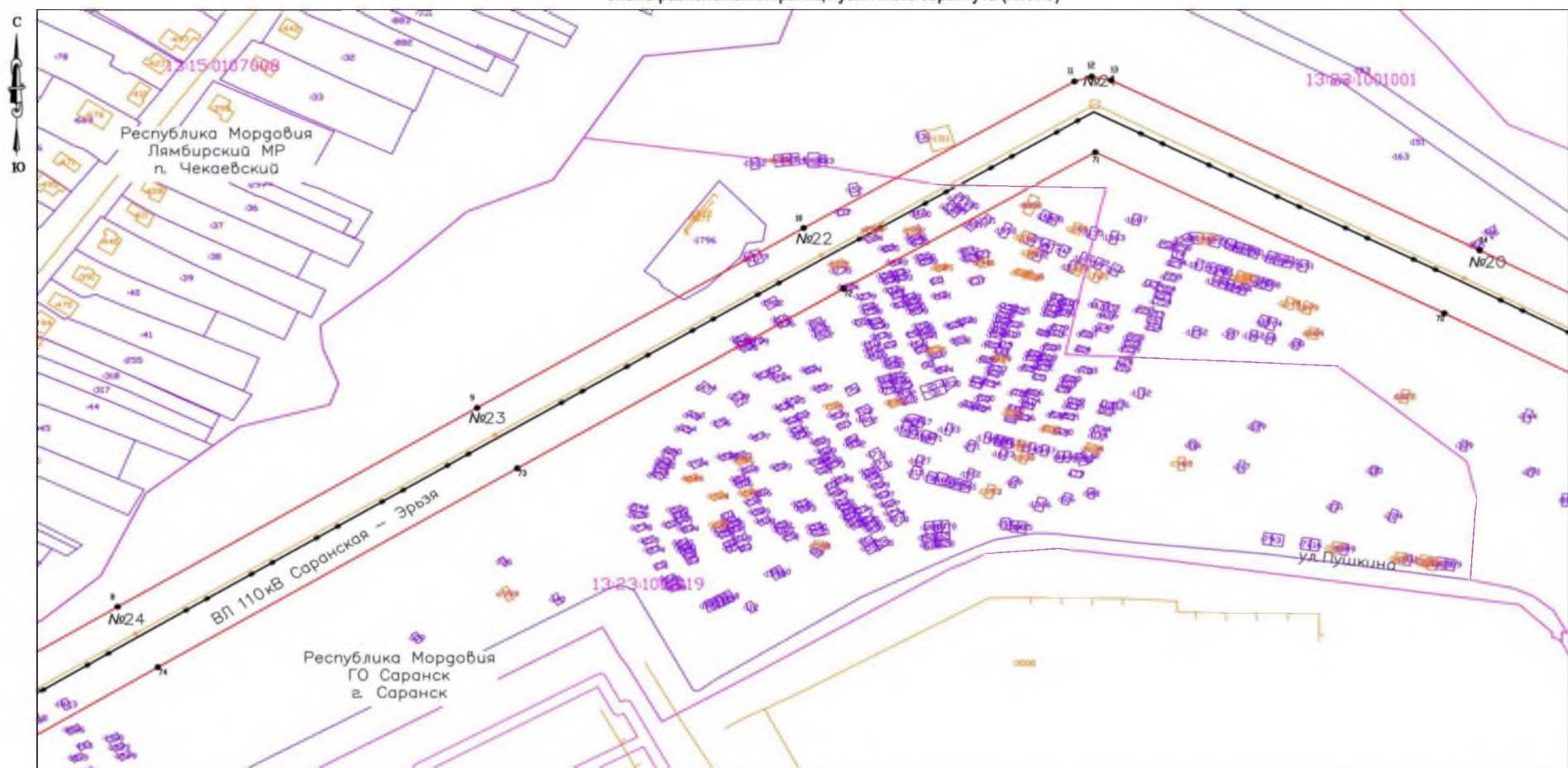
Схема расположения границ публичного сервитута (лист 2)



Условные обозначения

- | | | | |
|---------------|---|-----|---|
| 1 ● | Обозначение поворотной точки границы публичного сервитута; | 36 | Кадастровый номер земельных участков по сведениям ЕГРН; |
| — | Проектная граница публичного сервитута; | — | Обозначение границ объектов капитального строительства по сведениям ЕГРН; |
| — | Обозначение границ кадастрового квартала по сведениям ЕГРН; | 103 | Кадастровый номер объектов капитального строительства по сведениям ЕГРН; |
| 13:23:0000000 | Номер кадастрового квартала по сведениям ЕГРН; | — | Линия ВЛ 110 КВ |
| — | Обозначение границ земельных участков по сведениям ЕГРН; | №1 | Номер опоры линии ВЛ -110 кВ |

Схема расположения границ публичного сервитута (лист 3)



Условные обозначения

- 1 ● Обозначение поворотной точки границы публичного сервитута;
- Проектная граница публичного сервитута;
- Обозначение границ кадастрового квартала по сведениям ЕГРН;
- 13:23:000000 Номер кадастрового квартала по сведениям ЕГРН;
- Обозначение границ земельных участков по сведениям ЕГРН;

Система координат МСК-13, зона I

Масштаб 1:2000

- 06 Кадастровый номер земельных участков по сведениям ЕГРН;
- Обозначение границ объектов капитального строительства по сведениям ЕГРН;
- 003 Кадастровый номер объектов капитального строительства по сведениям ЕГРН;
- Линия ВЛ 110 КВ
- №1 Номер опоры линии ВЛ -110 кВ

Схема расположения границ публичного сервитута (лист 4)



Условные обозначения

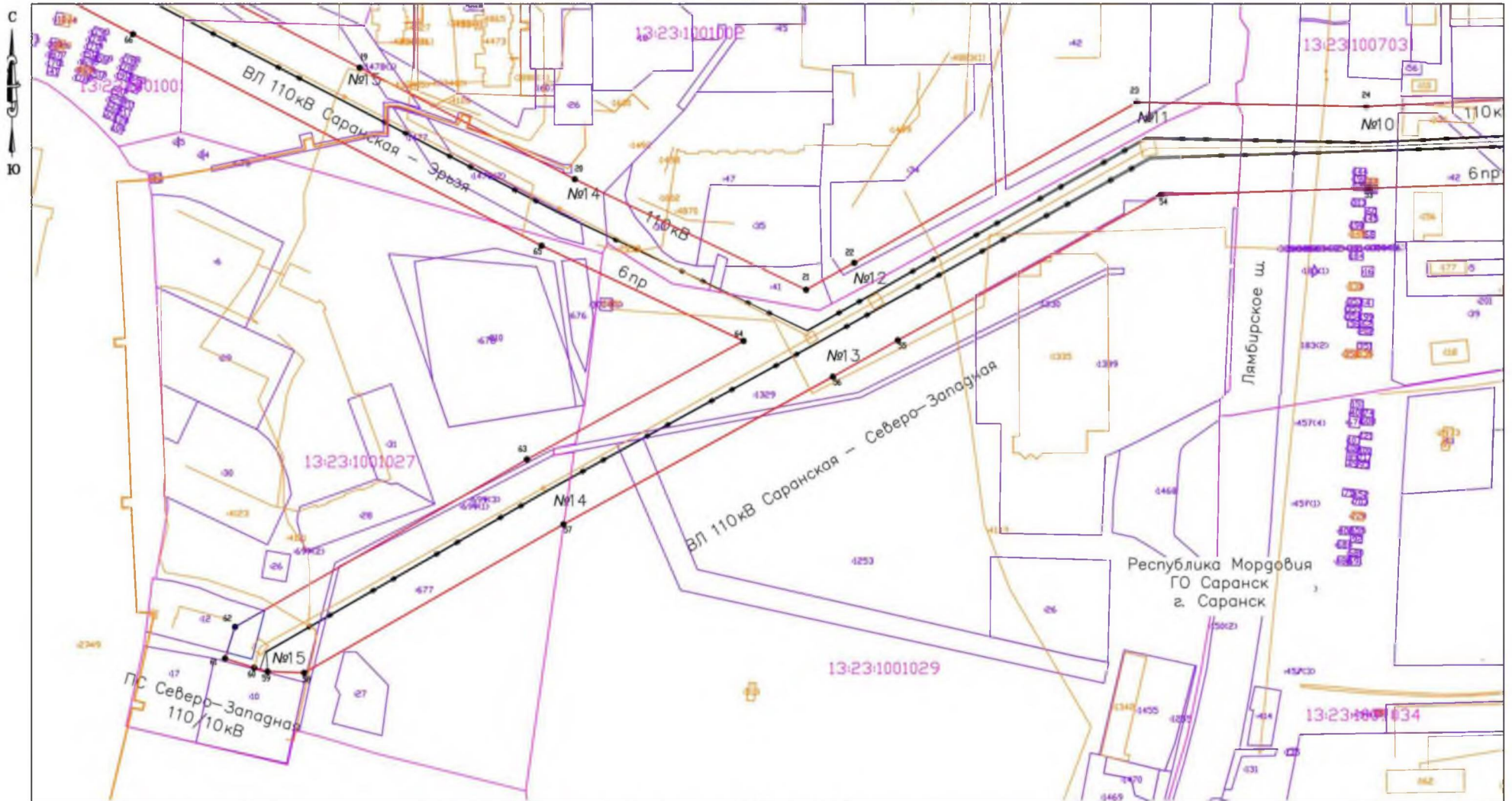
- 1 ● Обозначение поворотной точки границы публичного сервитута;
- Проектная граница публичного сервитута;
- Обозначение границ кадастрового квартала по сведениям ЕГРН;
- 13:23:000000 Номер кадастрового квартала по сведениям ЕГРН;
- Обозначение границ земельных участков по сведениям ЕГРН;

Система координат МСК-13, зона 1

Масштаб 1:2000

- 36 Кадастровый номер земельных участков по сведениям ЕГРН;
- Обозначение границ объектов капитального строительства по сведениям ЕГРН;
- 103 Кадастровый номер объектов капитального строительства по сведениям ЕГРН;
- Линия ВЛ 110 КВ
- №1 Номер опоры линии ВЛ -110 кВ

Схема расположения границ публичного сервитута (лист 5)



Условные обозначения

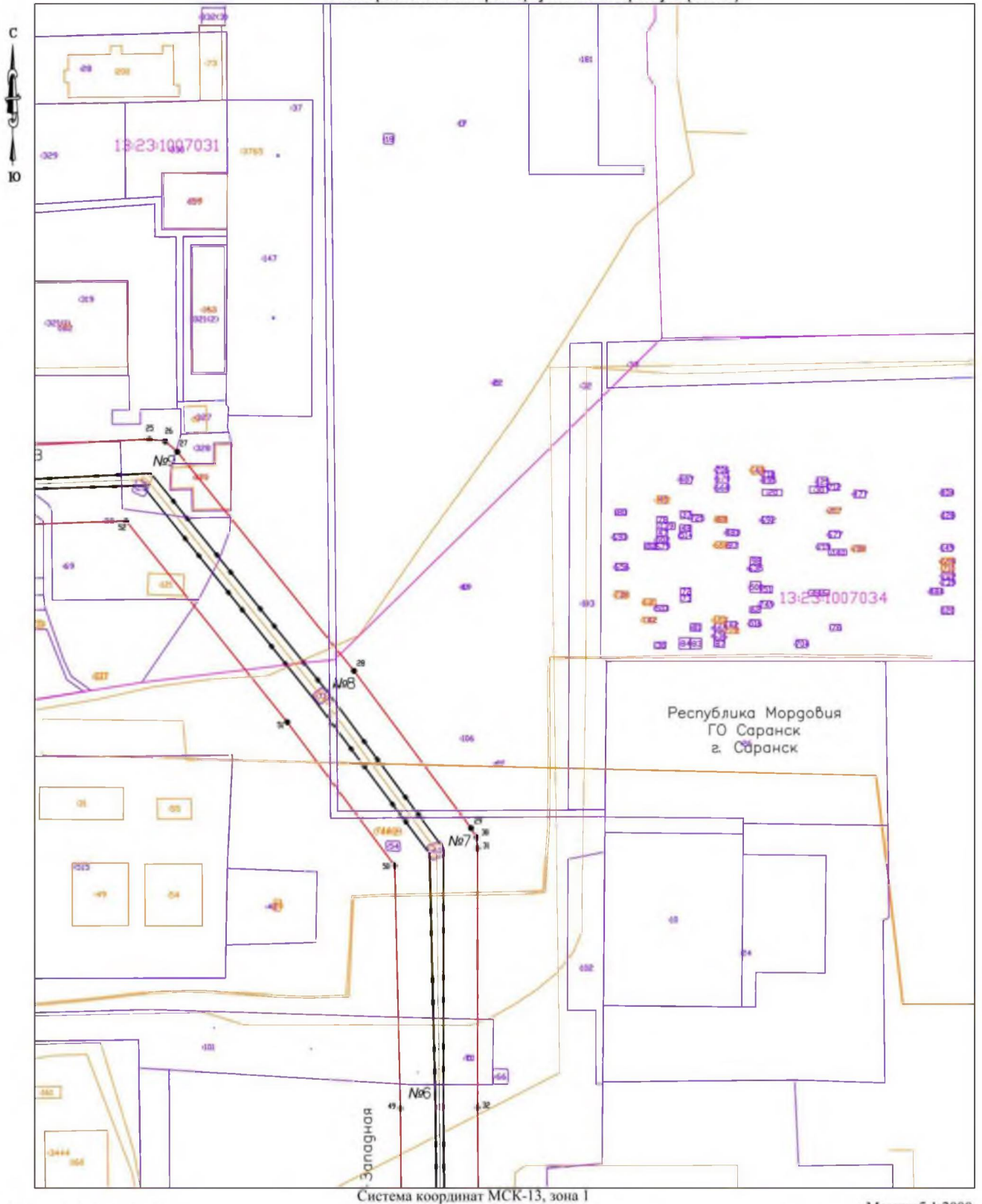
- 1 ● Обозначение поворотной точки границы публичного сервитута;
- Проектная граница публичного сервитута;
- Обозначение границ кадастрового квартала по сведениям ЕГРН;
- 13:23:000000 Номер кадастрового квартала по сведениям ЕГРН;
- Обозначение границ земельных участков по сведениям ЕГРН;

Система координат МСК-13, зона 1

Масштаб 1:2000

- 136 Кадастровый номер земельных участков по сведениям ЕГРН;
- Обозначение границ объектов капитального строительства по сведениям ЕГРН;
- 103 Кадастровый номер объектов капитального строительства по сведениям ЕГРН;
- Линия ВЛ 110 кВ
- №1 Номер опоры линии ВЛ -110 кВ

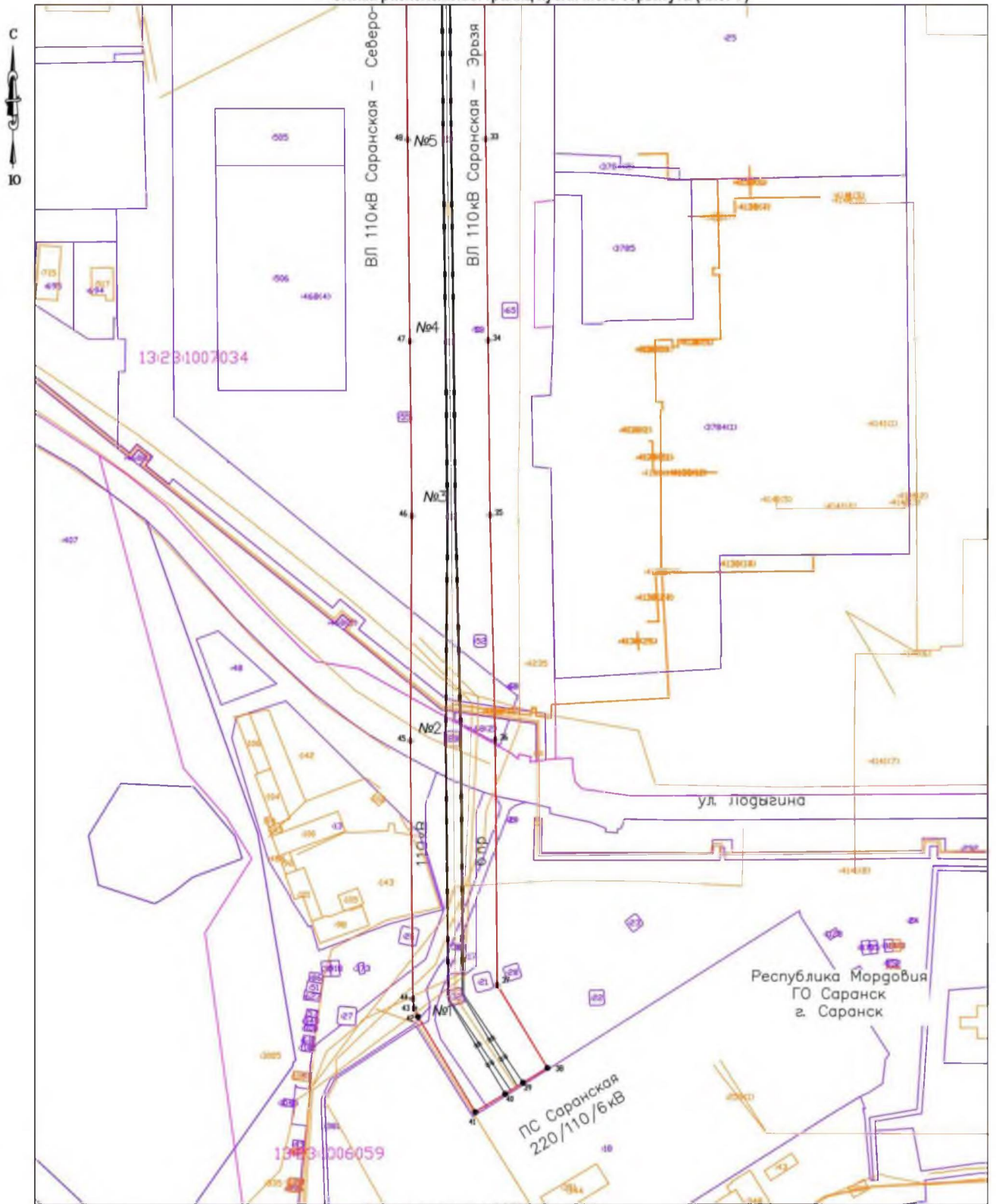
Схема расположения границ публичного сервитута (лист 6)



Условные обозначения

- | | | | |
|---------------------------------------|---|---------------------------------------|---|
| 1 ● | Обозначение поворотной точки границы публичного сервитута; | 36 | Кадастровый номер земельных участков по сведениям ЕГРН; |
| — | Проектная граница публичного сервитута; | — | Обозначение границ объектов капитального строительства по сведениям ЕГРН; |
| — | Обозначение границ кадастрового квартала по сведениям ЕГРН; | 103 | Кадастровый номер объектов капитального строительства по сведениям ЕГРН; |
| 13:23:000000 | Номер кадастрового квартала по сведениям ЕГРН; | — | Линия ВЛ 110 КВ |
| — | Обозначение границ земельных участков по сведениям ЕГРН; | №1 | Номер опоры линии ВЛ -110 кВ |

Схема расположения границ публичного сервитута (лист 7)



Условные обозначения

- | | | | |
|--------------|---|-----|---|
| 1 ● | Обозначение поворотной точки границы публичного сервитута; | 36 | Кадастровый номер земельных участков по сведениям ЕГРН; |
| | Проектная граница публичного сервитута; | | Обозначение границ объектов капитального строительства по сведениям ЕГРН; |
| | Обозначение границ кадастрового квартала по сведениям ЕГРН; | 403 | Кадастровый номер объектов капитального строительства по сведениям ЕГРН; |
| 13:23:000000 | Номер кадастрового квартала по сведениям ЕГРН; | | Линия ВЛ 110 кВ |
| | Обозначение границ земельных участков по сведениям ЕГРН; | №1 | Номер опоры линии ВЛ -110 кВ |

Перечень

координат характерных точек границ публичного сервитута в системе координат, установленной для ведения Единого государственного реестра недвижимости

Система координат <u>МСК-13. зона 1</u>				
Площадь публичного сервитута: 216915 кв.м				
Обозначение характерных точек границ	Координаты, м		Метод определения координат характерной точки	Средняя квадратическая погрешность положения характерной точки (M _п), м
	X	Y		
1	2	3	4	5
1	396241.08	1286602.99	метод спутниковых геодезических измерений (определений)	0.10
2	396235.17	1286613.25	метод спутниковых геодезических измерений (определений)	0.10
3	396349.48	1286689.91	метод спутниковых геодезических измерений (определений)	0.10
4	396524.87	1286807.35	метод спутниковых геодезических измерений (определений)	0.10
5	396697.31	1286922.83	метод спутниковых геодезических измерений (определений)	0.10
6	396884.26	1287050.38	метод спутниковых геодезических измерений (определений)	0.10
7	397002.45	1287244.59	метод спутниковых геодезических измерений (определений)	0.10
8	397098.58	1287401.84	метод спутниковых геодезических измерений (определений)	0.10
9	397212.60	1287590.05	метод спутниковых геодезических измерений (определений)	0.10
10	397315.59	1287761.02	метод спутниковых геодезических измерений (определений)	0.10
11	397399.55	1287902.74	метод спутниковых геодезических измерений (определений)	0.10
12	397402.31	1287911.73	метод спутниковых геодезических измерений (определений)	0.10
13	397400.20	1287921.95	метод спутниковых геодезических измерений (определений)	0.10
14	397302.84	1288114.88	метод спутниковых геодезических измерений (определений)	0.10
15	397207.25	1288298.14	метод спутниковых геодезических измерений (определений)	0.10
16	397110.60	1288484.80	метод спутниковых геодезических измерений (определений)	0.10
17	397025.76	1288649.28	метод спутниковых геодезических измерений (определений)	0.10
18	396951.39	1288790.84	метод спутниковых геодезических измерений (определений)	0.10
19	396897.24	1288895.71	метод спутниковых геодезических измерений (определений)	0.10
20	396836.36	1289012.95	метод спутниковых геодезических измерений (определений)	0.10
21	396776.08	1289139.01	метод спутниковых геодезических измерений (определений)	0.10
22	396790.80	1289165.25	метод спутниковых геодезических измерений (определений)	0.10
23	396878.29	1289319.28	метод спутниковых геодезических измерений (определений)	0.10
24	396875.97	1289444.27	метод спутниковых геодезических измерений (определений)	0.10
25	396882.94	1289585.53	метод спутниковых геодезических измерений (определений)	0.10
26	396881.69	1289594.66	метод спутниковых геодезических измерений (определений)	0.10

1	2	3	4	5
27	396875.71	1289601.71	метод спутниковых геодезических измерений (определений)	0.10
28	396749.11	1289703.89	метод спутниковых геодезических измерений (определений)	0.10
29	396658.25	1289771.50	метод спутниковых геодезических измерений (определений)	0.10
30	396652.83	1289774.79	метод спутниковых геодезических измерений (определений)	0.10
31	396646.62	1289775.27	метод спутниковых геодезических измерений (определений)	0.10
32	396496.70	1289775.28	метод спутниковых геодезических измерений (определений)	0.10
33	396373.89	1289776.35	метод спутниковых геодезических измерений (определений)	0.10
34	396259.14	1289777.68	метод спутниковых геодезических измерений (определений)	0.10
35	396159.43	1289778.82	метод спутниковых геодезических измерений (определений)	0.10
36	396031.37	1289781.78	метод спутниковых геодезических измерений (определений)	0.10
37	395891.50	1289782.92	метод спутниковых геодезических измерений (определений)	0.10
38	395844.20	1289811.55	метод спутниковых геодезических измерений (определений)	0.10
39	395835.84	1289797.65	метод спутниковых геодезических измерений (определений)	0.10
40	395829.37	1289787.47	метод спутниковых геодезических измерений (определений)	0.10
41	395819.06	1289770.33	метод спутниковых геодезических измерений (определений)	0.10
42	395873.43	1289737.64	метод спутниковых геодезических измерений (определений)	0.10
43	395878.30	1289735.53	метод спутниковых геодезических измерений (определений)	0.10
44	395883.55	1289734.78	метод спутниковых геодезических измерений (определений)	0.10
45	396030.71	1289733.35	метод спутниковых геодезических измерений (определений)	0.10
46	396159.01	1289734.24	метод спутниковых геодезических измерений (определений)	0.10
47	396258.64	1289733.10	метод спутниковых геодезических измерений (определений)	0.10
48	396373.46	1289731.77	метод спутниковых геодезических измерений (определений)	0.10
49	396496.26	1289730.70	метод спутниковых геодезических измерений (определений)	0.10
50	396636.48	1289727.40	метод спутниковых геодезических измерений (определений)	0.10
51	396719.49	1289665.24	метод спутниковых геодезических измерений (определений)	0.10
52	396835.68	1289572.08	метод спутниковых геодезических измерений (определений)	0.10
53	396831.39	1289445.42	метод спутниковых геодезических измерений (определений)	0.10
54	396827.66	1289332.41	метод спутниковых геодезических измерений (определений)	0.10
55	396748.51	1289188.99	метод спутниковых геодезических измерений (определений)	0.10
56	396728.64	1289153.57	метод спутниковых геодезических измерений (определений)	0.10
57	396648.17	1289006.75	метод спутниковых геодезических измерений (определений)	0.10
58	396567.21	1288865.48	метод спутниковых геодезических измерений (определений)	0.10
59	396567.88	1288845.49	метод спутниковых геодезических измерений (определений)	0.10
60	396569.94	1288838.21	метод спутниковых геодезических измерений (определений)	0.10
61	396575.01	1288822.28	метод спутниковых геодезических измерений (определений)	0.10
62	396592.21	1288827.76	метод спутниковых геодезических измерений (определений)	0.10
63	396683.56	1288986.90	метод спутниковых геодезических измерений (определений)	0.10

1	2	3	4	5
64	396748.16	1289104.89	метод спутниковых геодезических измерений (определений)	0.10
65	396800.08	1288994.87	метод спутниковых геодезических измерений (определений)	0.10
66	396915.49	1288772.14	метод спутниковых геодезических измерений (определений)	0.10
67	396989.80	1288630.57	метод спутниковых геодезических измерений (определений)	0.10
68	397074.60	1288466.19	метод спутниковых геодезических измерений (определений)	0.10
69	397171.29	1288279.45	метод спутниковых геодезических измерений (определений)	0.10
70	397266.78	1288096.38	метод спутниковых геодезических измерений (определений)	0.10
71	397359.01	1287913.65	метод спутниковых геодезических измерений (определений)	0.10
72	397280.82	1287781.84	метод спутниковых геодезических измерений (определений)	0.10
73	397177.93	1287611.03	метод спутниковых геодезических измерений (определений)	0.10
74	397063.98	1287422.93	метод спутниковых геодезических измерений (определений)	0.10
75	396969.68	1287268.70	метод спутниковых геодезических измерений (определений)	0.10
76	396854.28	1287078.85	метод спутниковых геодезических измерений (определений)	0.10
77	396674.68	1286956.45	метод спутниковых геодезических измерений (определений)	0.10
78	396502.36	1286841.06	метод спутниковых геодезических измерений (определений)	0.10
79	396326.96	1286723.61	метод спутниковых геодезических измерений (определений)	0.10
80	396196.76	1286636.15	метод спутниковых геодезических измерений (определений)	0.10
81	396188.46	1286624.19	метод спутниковых геодезических измерений (определений)	0.10
82	396190.47	1286609.77	метод спутниковых геодезических измерений (определений)	0.10
83	396204.89	1286584.03	метод спутниковых геодезических измерений (определений)	0.10
84	396213.66	1286588.91	метод спутниковых геодезических измерений (определений)	0.10
85	396215.31	1286586.20	метод спутниковых геодезических измерений (определений)	0.10
86	396229.14	1286571.75	метод спутниковых геодезических измерений (определений)	0.10
87	396237.10	1286579.37	метод спутниковых геодезических измерений (определений)	0.10
88	396243.11	1286591.22	метод спутниковых геодезических измерений (определений)	0.10
1	396241.08	1286602.99	метод спутниковых геодезических измерений (определений)	0.10

Приложение 2
к постановлению Правительства
Республики Мордовия
от 23 марта 2026 г. № 283

Перечень
земельных участков, в отношении которых устанавливается публичный
сервитут

Адрес или иное описание местоположения земельного участка	Кадастровый номер земельного участка
Местоположение установлено относительно ориентира, расположенного в границах участка. Почтовый адрес ориентира: Республика Мордовия, Лямбирский район, п. Чекаевский	13:15:0107008:56
Местоположение установлено относительно ориентира, расположенного в границах участка. Почтовый адрес ориентира: Республика Мордовия, г. Саранск, ВЛ 110 кВ «Саранск - РЦ 9»	13:23:0000000:16
Местоположение установлено относительно ориентира, расположенного в границах участка. Ориентир ВЛ 220 кВ «Осиновка – Саранская». Почтовый адрес ориентира: Республика Мордовия, г. Саранск	13:23:0000000:17
Местоположение установлено относительно ориентира, расположенного в границах участка. Почтовый адрес ориентира: Республика Мордовия, городской округ Саранск город Саранск, ул. Весенняя, земельный участок 10	13:23:0000000:2120
Местоположение установлено относительно ориентира, расположенного в границах участка. Ориентир (Сурский водовод). Почтовый адрес ориентира: Республика Мордовия, г. Саранск	13:23:0000000:3
Местоположение установлено относительно ориентира, расположенного в границах участка. Ориентир ВЛ 110 кВ «Саранск – Северо Западная I, II с отпайкой на Литейщик». Почтовый адрес ориентира: Республика Мордовия, г. Саранск	13:23:0000000:32
Местоположение установлено относительно ориентира, расположенного за пределами участка. Ориентир д. 5. Участок находится примерно в 160 м, по направлению на север от ориентира. Почтовый адрес ориентира: Республика Мордовия, г. Саранск, ул. Пушкина	13:23:1001001:1274
Местоположение установлено относительно ориентира, расположенного в границах участка. Ориентир г. Саранск, ул. Пушкина, дом №14 а. Участок находится примерно в 170 м, по направлению на северо-восток от ориентира. Почтовый адрес ориентира: Республика Мордовия, г. Саранск, от ТП-291 до ПС «Северо-Западная»	13:23:1001001:135
Местоположение установлено относительно ориентира, расположенного в границах участка. Ориентир г. Саранск, ул. Пушкина, дом №30. Участок находится примерно в 240 м, по направлению на север от ориентира. Почтовый адрес ориентира: Республика Мордовия, г. Саранск, от ТП-291 до ПС «Северо-	13:23:1001001:165

Адрес или иное описание местоположения земельного участка	Кадастровый номер земельного участка
Западная»	
Местоположение установлено относительно ориентира, расположенного в границах участка. Почтовый адрес ориентира: Республика Мордовия, г. Саранск	13:23:1001002:1477
Местоположение установлено относительно ориентира, расположенного за пределами участка. Ориентир д. 5. Участок находится примерно в 100 м, по направлению на северо-восток от ориентира. Почтовый адрес ориентира: Республика Мордовия, г. Саранск, ул. Пушкина	13:23:1001002:1478
Местоположение установлено относительно ориентира, расположенного в границах участка. Почтовый адрес ориентира: Республика Мордовия, северо-западная часть г. Саранск, ул. Солнечная, б «Б» микрорайон	13:23:1001002:33
Местоположение установлено относительно ориентира, расположенного в границах участка. Почтовый адрес ориентира: Республика Мордовия, северо-западная часть г. Саранск, ул. Солнечная, б «Б» микрорайон	13:23:1001002:34
Местоположение установлено относительно ориентира, расположенного в границах участка. Почтовый адрес ориентира: Республика Мордовия, г. Саранск, Лямбирское шоссе, д. 7А	13:23:1001002:35
Местоположение установлено относительно ориентира, расположенного в границах участка. Почтовый адрес ориентира: Республика Мордовия, северо-западная часть г. Саранск, ул. Солнечная, б «Б» микрорайон	13:23:1001002:41
Местоположение установлено относительно ориентира, расположенного в границах участка. Почтовый адрес ориентира: Республика Мордовия, г. Саранск, Лямбирское шоссе, д. 19	13:23:1001002:42
Местоположение установлено относительно ориентира, расположенного в границах участка. Почтовый адрес ориентира: Республика Мордовия, северо-западная часть г. Саранск, ул. Солнечная, б «Б» микрорайон	13:23:1001002:44
Местоположение установлено относительно ориентира, расположенного в границах участка. Почтовый адрес ориентира: Республика Мордовия, г. Саранск, Лямбирское шоссе, д. 7	13:23:1001002:47
Местоположение установлено относительно ориентира, расположенного в границах участка. Почтовый адрес ориентира: Республика Мордовия, г. Саранск, ул. Пушкина, ГМ «Сигнал-2»	13:23:1001019:101
Местоположение установлено относительно ориентира, расположенного в границах участка. Почтовый адрес ориентира: Республика Мордовия, г. Саранск, ул. Пушкина, ГК «Сигнал», бокс гаража № 55Г	13:23:1001019:1350
Местоположение установлено относительно ориентира, расположенного в границах участка. Почтовый адрес ориентира: Республика Мордовия, г. Саранск, ул. Пушкина, ГК «Жигули»	13:23:1001019:137
Местоположение установлено относительно ориентира, расположенного в границах участка. Почтовый адрес ориентира: Республика Мордовия, г. Саранск	13:23:1001019:1424

Адрес или иное описание местоположения земельного участка	Кадастровый номер земельного участка
Местоположение установлено относительно ориентира, расположенного в границах участка. Почтовый адрес ориентира: Республика Мордовия, г. Саранск	13:23:1001019:1443
Местоположение установлено относительно ориентира, расположенного в границах участка. Почтовый адрес ориентира: Республика Мордовия, г. Саранск	13:23:1001019:1460
Местоположение установлено относительно ориентира, расположенного в границах участка. Почтовый адрес ориентира: Республика Мордовия, г. Саранск	13:23:1001019:1488
Местоположение установлено относительно ориентира, расположенного в границах участка. Почтовый адрес ориентира: Республика Мордовия, г. Саранск, ул. Пушкина	13:23:1001019:1580
Местоположение установлено относительно ориентира, расположенного в границах участка. Почтовый адрес ориентира: Республика Мордовия, г. Саранск, ул. Пушкина	13:23:1001019:1584
Местоположение установлено относительно ориентира, расположенного в границах участка. Почтовый адрес ориентира: Республика Мордовия, г. Саранск, ул. Пушкина	13:23:1001019:1605
Местоположение установлено относительно ориентира, расположенного в границах участка. Почтовый адрес ориентира: Республика Мордовия, г. Саранск, ул. Пушкина	13:23:1001019:1611
Местоположение установлено относительно ориентира, расположенного в границах участка. Почтовый адрес ориентира: Республика Мордовия, г. Саранск, ул. Пушкина	13:23:1001019:1615
Местоположение установлено относительно ориентира, расположенного в границах участка. Почтовый адрес ориентира: Республика Мордовия, г. Саранск, ул. Пушкина	13:23:1001019:1635
Местоположение установлено относительно ориентира, расположенного в границах участка. Почтовый адрес ориентира: Республика Мордовия, г. Саранск, ул. Пушкина	13:23:1001019:1636
Республика Мордовия, г. Саранск, ул. Пушкина	13:23:1001019:1756
Республика Мордовия, г. Саранск, ул. Пушкина	13:23:1001019:1759
Республика Мордовия, г. Саранск, ул. Пушкина	13:23:1001019:1775
Республика Мордовия, г. Саранск, ул. Пушкина	13:23:1001019:1779
Республика Мордовия, г. Саранск, ул. Пушкина	13:23:1001019:1790
Республика Мордовия, г. Саранск, ул. Пушкина	13:23:1001019:1796
Республика Мордовия, г. Саранск, ул. Пушкина	13:23:1001019:1805
Республика Мордовия, г. Саранск, ул. Пушкина	13:23:1001019:1817
Республика Мордовия, г. Саранск, ул. Пушкина	13:23:1001019:1823
Республика Мордовия, город Саранск, улица Пушкина, ГК «Сигнал»	13:23:1001019:1826
Республика Мордовия, городской округ Саранск, город Саранск, территория ГК Сигнал, земельный участок 148	13:23:1001019:1833
Республика Мордовия, г. Саранск, ул. Пушкина	13:23:1001019:1838
Республика Мордовия, г. Саранск, ул. Пушкина	13:23:1001019:1843
Республика Мордовия, г. Саранск, ул. Пушкина	13:23:1001019:1868
Республика Мордовия, город Саранск, улица Пушкина, ПКГО «Сигнал», бокс гаража № 170	13:23:1001019:1882

Адрес или иное описание местоположения земельного участка	Кадастровый номер земельного участка
Республика Мордовия, город Саранск, улица Пушкина, ПКГО «Сигнал», боксы гаражей № 153, № 183	13:23:1001019:1887
Республика Мордовия, город Саранск, улица Пушкина ПГК «Сигнал», бокс гаража № 180	13:23:1001019:1904
Республика Мордовия, г. Саранск, ул. Пушкина, ПГК «Сигнал», бокс гаража № 178	13:23:1001019:1921
Республика Мордовия, город Саранск, улица Пушкина ПГК «Сигнал», бокс гаража № 180	13:23:1001019:1927
Республика Мордовия, г. Саранск, ул. Пушкина, ПГК «Сигнал», бокс гаража № 182	13:23:1001019:1928
Республика Мордовия, г. Саранск, улица Пушкина, ПГК «Сигнал», бокс гаража № 171	13:23:1001019:1934
Республика Мордовия, г. Саранск, ул. Пушкина	13:23:1001019:1945
Республика Мордовия, городской округ Саранск, город Саранск, территория ГК Жигули	13:23:1001019:1952
Местоположение установлено относительно ориентира, расположенного в границах участка. Почтовый адрес ориентира: Республика Мордовия, г. Саранск, ул. Весенняя, дом 24	13:23:1001021:122
Местоположение установлено относительно ориентира, расположенного в границах участка. Почтовый адрес ориентира: Республика Мордовия, г. Саранск, ул. Весенняя, д. 20	13:23:1001021:133
Местоположение установлено относительно ориентира, расположенного в границах участка. Почтовый адрес ориентира: Республика Мордовия, городской округ Саранск, город Саранск, улица Чернобыльская, земельный участок 22	13:23:1001021:1543
Местоположение установлено относительно ориентира, расположенного в границах участка. Почтовый адрес ориентира: Республика Мордовия, город Саранск, улица Чернобыльская, 22А	13:23:1001021:1544
Местоположение установлено относительно ориентира, расположенного в границах участка. Почтовый адрес ориентира: Республика Мордовия, г. Саранск	13:23:1001021:1569
Местоположение установлено относительно ориентира, расположенного в границах участка. Почтовый адрес ориентира: Республика Мордовия, г. Саранск	13:23:1001021:1571
Местоположение установлено относительно ориентира, расположенного в границах участка. Почтовый адрес ориентира: Республика Мордовия, г. Саранск	13:23:1001021:1574
Местоположение установлено относительно ориентира, расположенного в границах участка. Почтовый адрес ориентира: Республика Мордовия, г. Саранск	13:23:1001021:1593
Местоположение установлено относительно ориентира, расположенного в границах участка. Почтовый адрес ориентира: Республика Мордовия, город Саранск, улица Весенняя	13:23:1001021:1627
Местоположение установлено относительно ориентира, расположенного в границах участка. Почтовый адрес ориентира: Республика Мордовия, г. Саранск, ул. Весенняя, участок №5	13:23:1001021:169
Местоположение установлено относительно ориентира, расположенного в границах участка. Почтовый адрес ориентира:	13:23:1001021:173

Адрес или иное описание местоположения земельного участка	Кадастровый номер земельного участка
Республика Мордовия, г. Саранск, ул. Пушкина, ГО «Юпитер»	
Республика Мордовия, г. Саранск, ул. Пушкина	13:23:1001021:2043
Местоположение установлено относительно ориентира, расположенного в границах участка. Почтовый адрес ориентира: Республика Мордовия, г. Саранск, ул. Весенняя, д. 18	13:23:1001021:207
Республика Мордовия, городской округ Саранск, город Саранск, улица Весенняя, земельный участок 20/2	13:23:1001021:2093
Республика Мордовия, городской округ Саранск, город Саранск, улица Весенняя, земельный участок 20/1	13:23:1001021:2094
Местоположение установлено относительно ориентира, расположенного в границах участка. Почтовый адрес ориентира: Республика Мордовия, г. Саранск, ул. Пушкина, ГО «Юпитер»	13:23:1001021:211
Республика Мордовия, г. Саранск, ул. Пушкина	13:23:1001021:2112
Республика Мордовия, г. Саранск, ул. Пушкина	13:23:1001021:2134
Республика Мордовия, г. Саранск, ул. Пушкина	13:23:1001021:2154
Российская Федерация, Республика Мордовия, г. Саранск, ул. Пушкина, ПКГО «Юпитер»	13:23:1001021:2165
Местоположение установлено относительно ориентира, расположенного в границах участка. Почтовый адрес ориентира: Республика Мордовия, г. Саранск, ул. Чернобыльская, участок № 34	13:23:1001021:218
Республика Мордовия, г. Саранск, ул. Пушкина	13:23:1001021:2184
Республика Мордовия, г. Саранск, ул. Пушкина	13:23:1001021:2188
Республика Мордовия, город Саранск, улица Пушкина, ПКГО «Юпитер»	13:23:1001021:2191
Республика Мордовия, г. Саранск, ул. Пушкина, ПКГО «Юпитер», бокс гаража № 204	13:23:1001021:2195
Республика Мордовия, г. Саранск, ул. Пушкина	13:23:1001021:2196
Республика Мордовия, г. Саранск, ул. Пушкина	13:23:1001021:2199
Республика Мордовия, город Саранск, ул. Пушкина, ПК «ГО Юпитер»	13:23:1001021:2200
Республика Мордовия, г. Саранск, ул. Пушкина	13:23:1001021:2202
Местоположение установлено относительно ориентира, расположенного в границах участка. Почтовый адрес ориентира: Республика Мордовия, г. Саранск, ул. Пушкина, ГО «Юпитер»	13:23:1001021:222
Республика Мордовия, г. Саранск, ул. Пушкина	13:23:1001021:2225
Республики Мордовия, город Саранск, ПКГО «Юпитер», бокс гаража №162	13:23:1001021:2254
Российская Федерация, Республика Мордовия, город Саранск, улица Пушкина, ПКГО «Юпитер», бокс гаража № 166	13:23:1001021:2274
Республика Мордовия, г.Саранск, ул.Пушкина	13:23:1001021:2309
Республика Мордовия, г. Саранск, ул. Пушкина	13:23:1001021:2310
Республика Мордовия, город Саранск, ул. Пушкина	13:23:1001021:2311
Республика Мордовия, г.Саранск, ул. Пушкина	13:23:1001021:2312
Республика Мордовия, г. Саранск, ул. Пушкина, ПКГО «Юпитер», бокс гаража № 168	13:23:1001021:2314

Адрес или иное описание местоположения земельного участка	Кадастровый номер земельного участка
Республика Мордовия, г. Саранск, ул. Пушкина	13:23:1001021:2351
Республика Мордовия, г. Саранск, ул. Пушкина, ПКГО «Юпитер», бокс гаража № 145	13:23:1001021:2365
Местоположение установлено относительно ориентира, расположенного в границах участка. Почтовый адрес ориентира: Республика Мордовия, г. Саранск, жилой квартал по ул. Чернобыльская, уч. № 45	13:23:1001021:261
Местоположение установлено относительно ориентира, расположенного в границах участка. Почтовый адрес ориентира: Республика Мордовия, г. Саранск, ул. Чернобыльская, дом 38	13:23:1001021:4
Местоположение установлено относительно ориентира, расположенного в границах участка. Почтовый адрес ориентира: Республика Мордовия, г. Саранск, ул. Пушкина, дом 1 «а»	13:23:1001027:12
Местоположение установлено относительно ориентира, расположенного за пределами участка. Ориентир д. 5. Участок находится примерно в 145 м, по направлению на восток от ориентира. Почтовый адрес ориентира: Республика Мордовия, г. Саранск, ул. Пушкина	13:23:1001027:676
Местоположение установлено относительно ориентира, расположенного в границах участка. Почтовый адрес ориентира: Республика Мордовия, г. Саранск, в районе Лямбирского шоссе	13:23:1001027:677
Местоположение установлено относительно ориентира, расположенного в границах участка. Почтовый адрес ориентира: Республика Мордовия, г. Саранск	13:23:1001027:699
Местоположение установлено относительно ориентира, расположенного за пределами участка. Ориентир д. 5. Участок находится примерно в 150 м, по направлению на восток от ориентира. Почтовый адрес ориентира: Республика Мордовия, г. Саранск, ул. Пушкина	13:23:1001029:1253
Местоположение установлено относительно ориентира, расположенного в границах участка. Почтовый адрес ориентира: Республика Мордовия, г. Саранск, в районе Лямбирского шоссе	13:23:1001029:1329
Местоположение установлено относительно ориентира, расположенного в границах участка. Почтовый адрес ориентира: Республика Мордовия, г. Саранск, Лямбирское шоссе	13:23:1001029:1339
Местоположение установлено относительно ориентира, расположенного в границах участка. Почтовый адрес ориентира: Республика Мордовия, г. Саранск, ул. Весенняя (в районе подстанции 110/10 кВ «Эрзя»)	13:23:1002020:103
Местоположение установлено относительно ориентира, расположенного в границах участка. Почтовый адрес ориентира: Республика Мордовия, г. Саранск, ул. Весенняя	13:23:1002020:119
Местоположение установлено относительно ориентира, расположенного в границах участка. Почтовый адрес ориентира: Республика Мордовия, г. Саранск, ул. Весенняя	13:23:1002020:120
Местоположение установлено относительно ориентира, расположенного в границах участка. Почтовый адрес ориентира: Республика Мордовия, г. Саранск, ул. Лодыгина, дом 2	13:23:1006059:13
Местоположение установлено относительно ориентира,	13:23:1006059:17

Адрес или иное описание местоположения земельного участка	Кадастровый номер земельного участка
расположенного в границах участка. Почтовый адрес ориентира: Республика Мордовия, г. Саранск, ул. Лодыгина	
Местоположение установлено относительно ориентира, расположенного в границах участка. Почтовый адрес ориентира: Республика Мордовия, г. Саранск, в северо-западной части г. Саранска	13:23:1006059:381
Местоположение установлено относительно ориентира, расположенного в границах участка. Почтовый адрес ориентира: Республика Мордовия, г. Саранск, северо-западная часть г. Саранска	13:23:1006059:384
Местоположение установлено относительно ориентира, расположенного в границах участка. Почтовый адрес ориентира: Республика Мордовия, г. Саранск, ул. Лодыгина (автодорога № 2)	13:23:1006059:88
Местоположение установлено относительно ориентира, расположенного в границах участка. Почтовый адрес ориентира: Республика Мордовия, г. Саранск, Лямбирское шоссе	13:23:1007031:144
Республика Мордовия, городской округ Саранск, город Саранск, Лямбирское шоссе, земельный участок 8/6	13:23:1007031:179
Местоположение установлено относительно ориентира, расположенного в границах участка. Почтовый адрес ориентира: Республика Мордовия, г. Саранск	13:23:1007031:192
Местоположение установлено относительно ориентира, расположенного в границах участка. Почтовый адрес ориентира: Республика Мордовия, г. Саранск, Лямбирское шоссе, в районе автоколонны № 1185	13:23:1007031:31
Республика Мордовия, г. Саранск, Лямбирское шоссе	13:23:1007031:328
Республика Мордовия, г. Саранск, Лямбирское шоссе, бокс гаража	13:23:1007031:349
Местоположение установлено относительно ориентира, расположенного в границах участка. Почтовый адрес ориентира: Республика Мордовия, г. Саранск, ш. Лямбирское, (развилка автомобильных дорог Ульяновск - Москва, Саранск - Нижний Новгород) - ул. Лодыгина (территория ОАО «ГТ-ТЭЦ Энерго»)	13:23:1007031:37
Республика Мордовия, городской округ Саранск, город Саранск, Лямбирское шоссе, земельный участок 8/5	13:23:1007031:38
Республика Мордовия, городской округ Саранск, город Саранск, Лямбирское шоссе, земельный участок 8/5	13:23:1007031:42
Местоположение установлено относительно ориентира, расположенного в границах участка. Почтовый адрес ориентира: Республика Мордовия, г. Саранск, Лямбирское шоссе, в районе автоколонны № 1185	13:23:1007031:43
Местоположение установлено относительно ориентира, расположенного в границах участка. Почтовый адрес ориентира: Республика Мордовия, г. Саранск, Лямбирское шоссе	13:23:1007031:66
Республика Мордовия, г. Саранск, Лямбирское шоссе, 2-ой км	13:23:1007031:69
Местоположение установлено относительно ориентира, расположенного в границах участка. Почтовый адрес ориентира:	13:23:1007034:106

Адрес или иное описание местоположения земельного участка	Кадастровый номер земельного участка
Республика Мордовия, г. Саранск, ш. Лямбирское, кв. (развилка автомобильных дорог Ульяновск - Москва, Саранск - Нижний Новгород) - ул. Лодыгина (территория ОАО «ГТ-ТЭЦ Энерго»)	
Местоположение установлено относительно ориентира, расположенного в границах участка. Почтовый адрес ориентира: Республика Мордовия, г. Саранск	13:23:1007034:407
Местоположение установлено относительно ориентира, расположенного в границах участка. Почтовый адрес ориентира: Республика Мордовия, г. Саранск	13:23:1007034:468
Российская Федерация, Республика Мордовия, городской округ Саранск, город Саранск, улица Пушкина, ГО «Жигули», бокс гаража № 90	13:23:1001019:1982
Российская Федерация, Республика Мордовия, г.о. Саранск, г. Саранск, ул. Пушкина	13:23:1001019:1989