



УПРАВЛЕНИЕ ПО ОХРАНЕ ОБЪЕКТОВ КУЛЬТУРНОГО НАСЛЕДИЯ
РЕСПУБЛИКИ КАРЕЛИЯ

ПРИКАЗ

«22» МАРТА 2021 г.

г. Петрозаводск

№ 169

**Об утверждении границ территории объекта культурного наследия
регионального значения «Магазин», начало XX века, расположенного по адресу:
Республика Карелия,
Лахденпохский район, г. Лахденпохья, ул. Ленина, д. 17**

В соответствии с частью 5 статьи 3.1 Федерального закона от 25.06.2002 № 73-ФЗ «Об объектах культурного наследия (памятниках истории и культуры) народов Российской Федерации», приказом Министерства культуры Российской Федерации от 04.06.2015 № 1745 «Об утверждении требований к составлению проектов границ территорий объектов культурного наследия», Положением об Управлении по охране объектов культурного наследия Республики Карелия, утвержденным постановлением Правительства Республики Карелия от 14.04.2017 № 123-П, **п р и к а з ы в а ю:**

утвердить границы территории и режим использования территории объекта культурного наследия регионального значения «Магазин», начало XX века, расположенного по адресу: Республика Карелия, Лахденпохский район, г. Лахденпохья, ул. Ленина, д. 17 (постановление Председателя Правительства Республики Карелия от 09.06.2001 № 144).

Начальник Управления

Ю.Б. Алипова

**Границы территории объекта культурного наследия регионального значения
регионального значения «Магазин», начало XX века, расположенного по адресу:
Республика Карелия, Лахденпохский район, г. Лахденпохья, ул. Ленина, д. 17**

Описание границ территории объекта культурного наследия

| Сведения об объекте | | |
|---|---|--|
| Территория объекта культурного наследия | | |
| N п/п | Характеристики объекта | Описание характеристик |
| 1 | 2 | 3 |
| 1 | Местоположение объекта | Республика Карелия, Лахденпохский район, г. Лахденпохья, ул. Ленина, д. 17 |
| 2 | Площадь объекта +/- величина погрешности определения площади (P +/- Дельта P) | 664 кв.м |
| 3 | Иные характеристики объекта | - |

**Перечень координат поворотных (характерных) точек границ территории
объекта культурного наследия**

| Сведения о местоположении границ объекта культурного наследия | | | | | |
|---|---------------|---|---|---|--|
| 1. Система координат: МСК-10 | | | | | |
| 2. Сведения о характерных точках границ объекта | | | | | |
| Обозначение характерных точек границ | Координаты, м | | Метод определения координат характерной точки | Средняя квадратическая погрешность положения характерной точки (Mt), м | Описание обозначения точки на местности (при наличии) |
| | X | Y | | | |
| 1 | 2 | 3 | 4 | 5 | 6 |
| | | | | | |

| | | | | | |
|---|-----------|------------|---------------|------|---|
| 1 | 313926.40 | 1302314.41 | геодезический | 0,10 | - |
| 2 | 313912.98 | 1302330.69 | геодезический | 0,10 | - |
| 3 | 313901.63 | 1302321.34 | геодезический | 0,10 | - |
| 4 | 313899.15 | 1302324.31 | геодезический | 0,10 | - |
| 5 | 313891.44 | 1302317.86 | геодезический | 0,10 | - |
| 6 | 313893.87 | 1302314.94 | геодезический | 0,10 | - |
| 7 | 313890.00 | 1302311.75 | геодезический | 0,10 | - |
| 8 | 313897.69 | 1302302.41 | геодезический | 0,10 | - |
| 9 | 313903.96 | 1302295.90 | геодезический | 0,10 | - |

3. Сведения о характерных точках части (частей) границы объекта

| Обозначение характерных точек части границы | Координаты, м | | Метод определения координат характерной точки | Средняя квадратическая погрешность положения характерной точки (Mt), м | Описание обозначения точки на местности (при наличии) |
|---|---------------|---|---|---|--|
| | X | Y | | | |
| 1 | 2 | 3 | 4 | 5 | 6 |
| - | - | - | - | - | - |

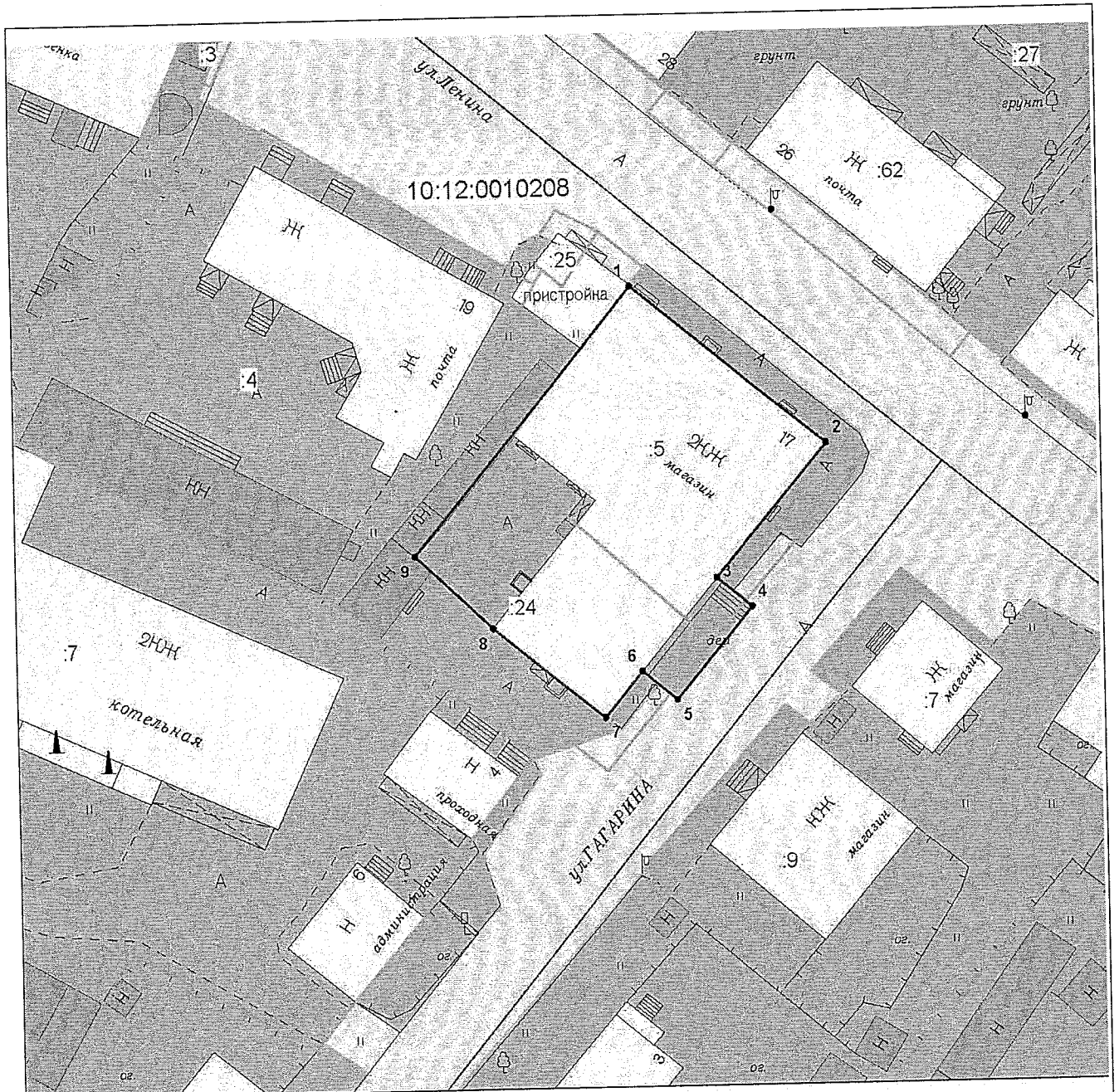
Режим использования территории объекта культурного наследия

В соответствии с пунктом 1 статьи 5.1. Федерального закона от 25 июня 2002 года №73-ФЗ «Об объектах культурного наследия (памятниках истории и культуры) народов Российской Федерации в границах территории объекта культурного наследия:

- **запрещаются** строительство объектов капитального строительства и необоснованное изменение объёмно-пространственных характеристик существующих на территории памятника объектов капитального строительства; проведение земляных, строительных, мелиоративных и иных работ, за исключением работ по сохранению объекта культурного наследия или его отдельных элементов, сохранению историко-архитектурной или природной среды объекта культурного наследия;





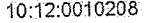


- **разрешается** ведение хозяйственной деятельности, не противоречащей требованиям обеспечения сохранности объекта культурного наследия и позволяющей обеспечить функционирование объекта культурного наследия в современных условиях.

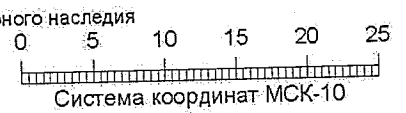
Карта (схема) границ территории объекта культурного наследия



УСЛОВНЫЕ ОБОЗНАЧЕНИЯ



-  - граница территории объекта культурного наследия
-  - характерная точка границы территории объекта культурного наследия
-  - граница охранных зон
-  - граница кадастрового квартала
-  - номер кадастрового квартала
-  - граница земельного участка
-  - кадастровый номер земельного участка



Сплошные горизонталы проведены через 0.5 метра