



УПРАВЛЕНИЕ ПО ОХРАНЕ ОБЪЕКТОВ КУЛЬТУРНОГО НАСЛЕДИЯ  
РЕСПУБЛИКИ КАРЕЛИЯ

ПРИКАЗ

«16» января 2021 г.

г. Петрозаводск

№ 16

**Об утверждении границ территории объекта культурного наследия  
федерального значения «Церковь Петра и Павла (деревянная)», 1605 г.,  
Республика Карелия, Медвежьегорский муниципальный район, д.Челмужи**

В соответствии с пунктом 5 статьи 3.1, пунктом 1 статьи 5.1 Федерального закона от 25 июня 2002 года № 73-ФЗ «Об объектах культурного наследия (памятниках истории и культуры) народов Российской Федерации», частью 2 статьи 40 Закона Республики Карелия от 4 июля 2012 года № 1619-ЗРК «О нормативных правовых актах Республики Карелия», Положением об Управлении по охране объектов культурного наследия Республики Карелия, утвержденным постановлением Правительства Республики Карелия от 14 апреля 2017 года № 123-П, на основании проекта зон охраны объекта культурного наследия федерального значения «Церковь Петра и Павла (деревянная)» 1605 г., Республика Карелия, Медвежьегорский муниципальный район, д.Челмужи, разработанного Обществом с ограниченной ответственностью «Вальбэк-ру», 2020 год (г.Вологда) приказываю:

1. Утвердить границы территории объекта культурного наследия федерального значения «Церковь Петра и Павла (деревянная)» 1605 г., Республика Карелия, Медвежьегорский муниципальный район, д.Челмужи и режим её использования согласно приложению.

2. Признать утратившим силу приказ Министерства культуры Республики Карелия от 13 февраля 2013 года № 76 «Об установлении границ территории объекта культурного наследия (памятника истории и культуры) федерального значения «Церковь Петра и Павла (деревянная)» 1605 год, расположенного в селе Мегрега Медвежьегорского района Республики Карелия, как объекта градостроительной деятельности особого регулирования» (Собрание законодательства Республики Карелия, 2013 год, № 2, ст. 348).

Начальник Управления

Ю.Б.Алипова

Границы территории объекта культурного наследия федерального значения  
«Церковь Петра и Павла (деревянная)» 1605 г., Республика Карелия,  
Медвежьегорский муниципальный район, д.Челмужи

Описание границ территории объекта культурного наследия

Сведения об объекте		
территория объекта культурного наследия		
№ п/п	Характеристика объекта	Описание характеристик
1	2	3
1	местоположение объекта	Республика Карелия, Медвежьегорский муниципальный район, д.Челмужи
2	Площадь объекта +/- величина погрешности определения площади (Р +/- Дельта Р)	12151,0
3	Иные характеристики объекта	-


Перечень координат поворотных (характерных) точек границ территории объекта культурного наследия

Сведения о местоположении границ территории объекта культурного наследия					
Система координат МСК-10 (Карелия), 1 зона. Единицы измерения: метры (Х-север, Y-восток).					
2. Сведения о характерных точках границ объекта					
Обозначение характерных точек границ	Координаты, м		Метод определения координат характерной точки	Средняя квадратическая погрешность положения характерной точки (M <sub>t</sub> ), м	Описание обозначения точки на местности (при наличии)
	Х	Y			
1	435506,39	1582079,76	геодезический	0,1	
2	435524,22	1582236,90			
3	435437,08	1582260,53			
4	435425,85	1582228,44			
5	435422,60	1582180,22			
6	435423,32	1582170,91			
7	435450,94	1582139,15			
8	435454,20	1582119,29			
9	435462,46	1582111,04			
10	435469,78	1582112,04			
1	435506,39	1582079,76			

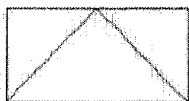
Карта (схема) границ территории объекта культурного наследия федерального значения «Церковь Петра и Павла (деревянная)» 1605 г., Республика Карелия, Медвежьегорский муниципальный район, д. Челмужи

УСЛОВНЫЕ ОБОЗНАЧЕНИЯ

Границы



Границы кадастровых кварталов




Границы земельных участков, сведения о которых достаточны для определения их местоположения


Объекты культурного наследия



Объекты культурного наследия федерального значения



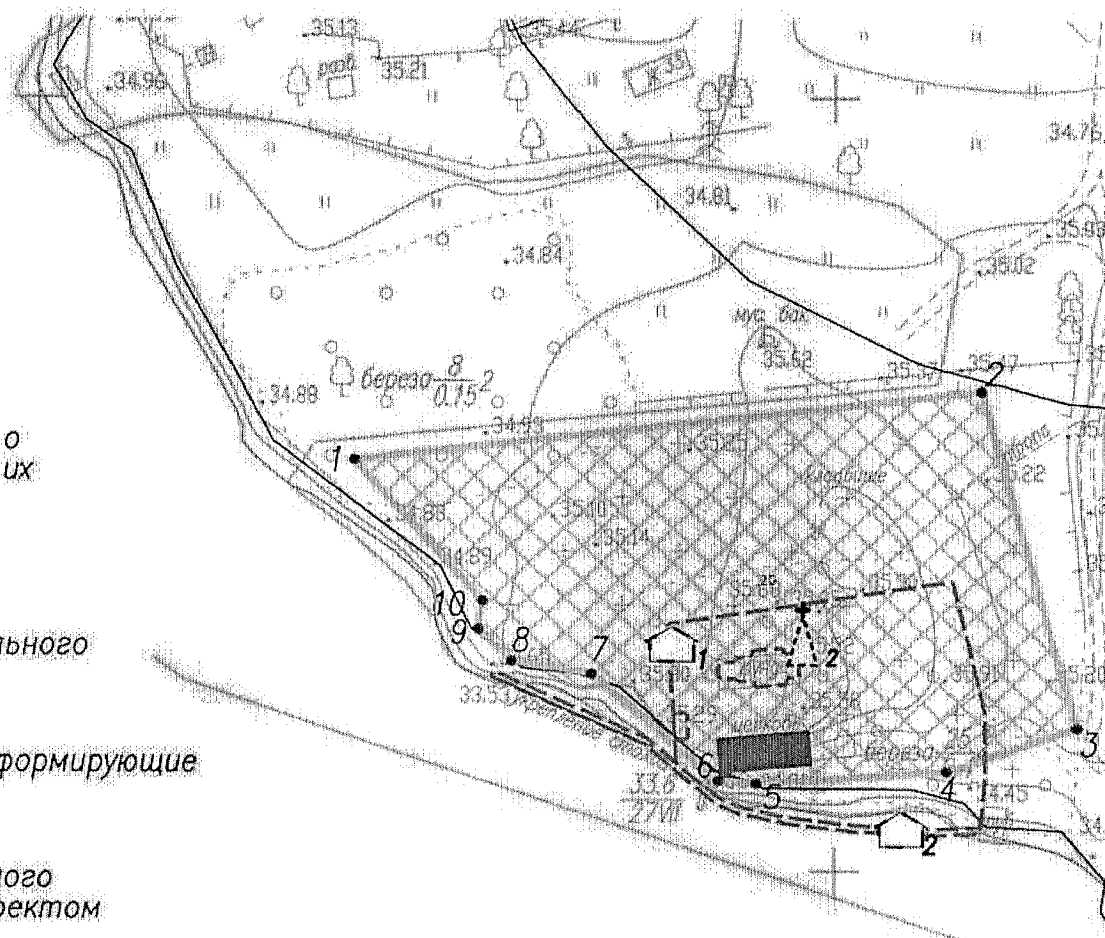
Утраченные исторически ценные градостроительные объекты



Граница территории объекта культурного наследия, предлагаемая настоящим проектом



Характерная поворотная точка границы территории объекта культурного наследия, предлагаемой настоящим проектом, ее номер



Масштаб 1:2000



## Режим использования территории объекта культурного наследия

В соответствии с пунктом 1 статьи 5.1 Федерального закона от 25 июня 2002 года № 73-ФЗ «Об объектах культурного наследия (памятниках истории и культуры) народов Российской Федерации»:

запрещается строительство объектов капитального строительства и увеличение объемно-пространственных характеристик существующих на территории памятника объектов капитального строительства; проведение земляных, строительных, мелиоративных и иных работ, за исключением работ по сохранению объекта культурного наследия или его отдельных элементов, сохранению историко-градостроительной или природной среды объекта культурного наследия;

разрешается:

ведение хозяйственной деятельности, не противоречащей требованиям обеспечения сохранности объекта культурного наследия и позволяющей обеспечить функционирование объекта культурного наследия в современных условиях;

производить захоронения традиционным способом, устраивать могилы, могильные холмы, ограждения могил из дерева или металла (кованое, сварное) высотой не более 1,0 м с просветами не менее 70%.