



УПРАВЛЕНИЕ ПО ОХРАНЕ ОБЪЕКТОВ КУЛЬТУРНОГО НАСЛЕДИЯ  
РЕСПУБЛИКИ КАРЕЛИЯ

ПРИКАЗ

«21» Января 2021 г.

г. Петрозаводск

№ 11

**Об утверждении границ территории объекта культурного наследия  
федерального значения «Церковь Александра Свирского (деревянная)», 1769 г.,  
расположенного по адресу: Республика Карелия, Медвежьегорский район,  
д. Космозеро**

В соответствии с пунктом 5 статьи 3.1 Федерального закона от 25 июня 2002 года № 73-ФЗ «Об объектах культурного наследия (памятниках истории и культуры) народов Российской Федерации», частью 2 статьи 40 Закона Республики Карелия от 4 июля 2012 года № 1619-ЗРК «О нормативных правовых актах Республики Карелия», Положением об Управлении по охране объектов культурного наследия Республики Карелия, утвержденным постановлением Правительства Республики Карелия от 14 апреля 2017 года № 123-П, и на основании проекта зон охраны объекта культурного наследия федерального значения «Церковь Александра Свирского (деревянная)» 1769 г., Республика Карелия, Медвежьегорский муниципальный район, с. Космозеро, разработанного Обществом с ограниченной ответственностью «Валбэк-ру», 2020 год (г. Вологда), п р и к а з ы в а ю:

1. Утвердить границы территории объекта культурного наследия федерального значения «Церковь Александра Свирского (деревянная)», 1769 г., расположенного по адресу: Республика Карелия, Медвежьегорский район, д. Космозеро (адрес на момент принятия на государственную охрану: Карельская АССР, Медвежьегорский район, село Космозеро), принятого на государственную охрану постановлением Совета Министров РСФСР от 4 декабря 1974 года № 624 «О дополнении и частичном изменении постановления Совета Министров РСФСР от 30 августа 1960 года № 1327 «О дальнейшем улучшении дела охраны памятников культуры в РСФСР», и режим ее использования согласно приложению.

2. Признать утратившим силу приказ Министерства культуры Республики Карелия от 13 февраля 2013 года № 78 «Об установлении границ территории объекта культурного наследия (памятника истории и культуры) федерального значения «Церковь Александра Свирского (деревянная)», 1769 г., расположенного в селе Космозеро, Медвежьегорского района Республика Карелия, как объекта градостроительной деятельности особого регулирования» (Собрание законодательства Республики Карелия, 2013, № 3, ст.499).

Начальник Управления

Ю.Б. Алипова

**Границы территории объекта культурного наследия федерального значения  
«Церковь Александра Свирского (деревянная)», 1769 г., расположенного по  
адресу: Республика Карелия, Медвежьегорский район, д. Космозеро**

Описание границ территории объекта культурного наследия.

Сведения об объекте		
территория объекта культурного наследия		
№ п/п	Характеристика объекта	Описание характеристик
1	2	3
1	местоположение объекта	Республика Карелия, Медвежьегорский муниципальный район, д.Космозеро
2	Площадь объекта +/- величина погрешности определения площади (Р +/- Дельта Р)	3301, 0
3	Иные характеристики объекта	-

Перечень координат поворотных (характерных) точек границ территории объекта  
культурного наследия.

Сведения о местоположении границ территории объекта культурного наследия					
Система координат МСК-10 (Карелия), 1 зона. Единицы измерения: метры (X-север, Y-восток).					
2. Сведения о характерных точках границ объекта					
Обозначение характерных точек границ	Координаты, м		Метод определения координат характерной точки	Средняя квадратическая погрешность положения характерной точки (M <sub>t</sub> ), м	Описание обозначения точки на местности (при наличии)
	X	Y			
1	2	3	4	5	6
1	406632,79	1556746,14	геодезический	0,10	-
2	406636,43	1556817,38			
3	406615,05	1556828,12			
4	406600,98	1556832,11			
5	406596,03	1556832,79			

6	406594,00	1556818,09			
7	406593,24	1556794,54			
8	406591,09	1556749,95			
1	406632,79	1556746,14			

### **Режим использования территории объекта культурного наследия**

В соответствии с пунктом 1 статьи 5.1. Федерального закона от 25 июня 2002 года №73-ФЗ «Об объектах культурного наследия (памятниках истории и культуры) народов Российской Федерации в границах территории объекта культурного наследия:

запрещается строительство объектов капитального строительства и увеличение объемно-пространственных характеристик существующих на территории памятника объектов капитального строительства; проведение земляных, строительных, мелиоративных и иных работ, за исключением работ по сохранению объекта культурного наследия или его отдельных элементов, сохранению историко-градостроительной или природной среды объекта культурного наследия;

разрешается:



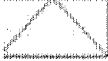



ведение хозяйственной деятельности, не противоречащей требованиям обеспечения сохранности объекта культурного наследия и позволяющей обеспечить функционирование объекта культурного наследия в современных условиях;

производить захоронения традиционным способом, устраивать могилы, могильные холмы, ограждения могил из дерева или металла (кованое, сварное) высотой не более 1,0 м с просветами не менее 70%.




Схема границ территории объекта культурного наследия федерального значения "Церковь Александра Свирского (деревянная)", 1769 г., Республика Карелия, Медвежьегорский район, д. Космозеро

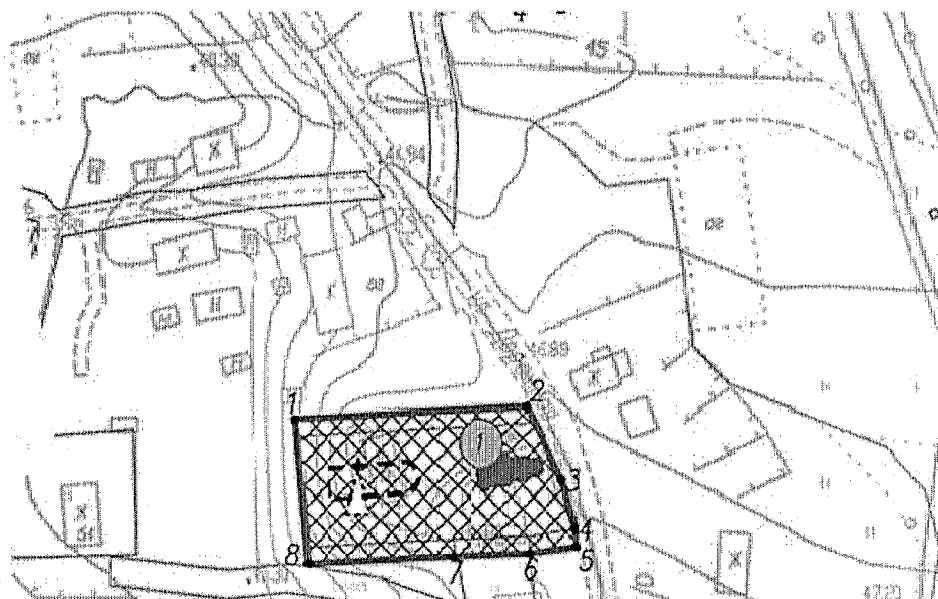
УСЛОВНЫЕ ОБОЗНАЧЕНИЯ

Границы

-  Границы кадастровых кварталов
-  Границы земельных участков, сведения о которых достаточны для определения их местоположения
-  Границы зон с особыми условиями использования территорий, сведения о которых содержатся в ЕГРН
-  Границы территорий объектов культурного наследия установленные
-  Границы территорий объектов культурного наследия предлагаемые настоящим проектом
-  Характерная поворотная точка границы территории объекта культурного наследия, предлагаемой настоящим проектом, ее номер

Объекты культурного наследия

-  Объект культурного наследия федерального значения, номер по экспликации
-  Объекты культурного наследия регионального значения, номер по экспликации
-  Утраченные доминанты. Утраченные исторически ценные градостроительные объекты. Ценная застройка, номер по экспликации



Масштаб 1:2000

