



Администрация
Главы Республики Бурятия
и Правительства
Республики Бурятия

Буряад Уласай
Толгойлогшын
ба Буряад Уласай Засагай
газарай Захиргаан

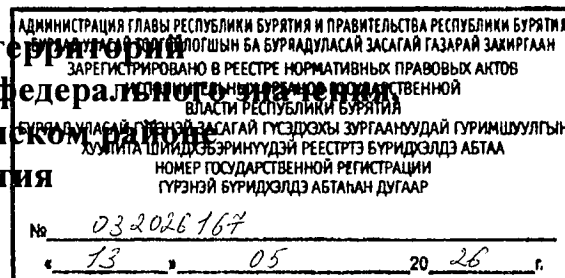
П Р И К А З

07.05.2026 г.

№ 20 ОКН

г. Улан-Удэ

**Об утверждении границ территорий
объектов археологического наследия федерального значения,
расположенных в Селенгинском районе
Республики Бурятия**



В соответствии с Федеральным законом от 25.06.2002 № 73-ФЗ «Об объектах культурного наследия (памятниках истории и культуры) народов Российской Федерации», приказом Министерства культуры Российской Федерации от 04.06.2015 № 1745 «Об утверждении требований к составлению проектов границ территорий объектов культурного наследия», Законом Республики Бурятия от 01.12.2003 № 542-III «Об объектах культурного наследия (памятниках истории и культуры) Республики Бурятия», в целях обеспечения сохранности объектов культурного наследия **п р и к а з ы в а ю**:

1. Утвердить границы территорий объектов археологического наследия федерального значения, расположенных в Селенгинском районе Республики Бурятия, согласно приложению к настоящему приказу.

2. Установить особый режим использования земельных участков, в границах которых располагаются объекты археологического наследия, в соответствии со статьей 5.1 Федерального закона от 25.06.2002 № 73-ФЗ «Об объектах культурного наследия (памятниках истории и культуры) народов Российской Федерации».

3. Настоящий приказ вступает в силу со дня его официального опубликования.

**Заместитель Председателя Правительства
Республики Бурятия - Руководитель
Администрации Главы Республики Бурятия
и Правительства Республики Бурятия**



А.Ц. Гулгенов

Приложение
утверждено приказом
Администрации Главы Республики
Бурятия и Правительства Республики Бурятия
от « 07 » мая 2026 г. № 20/ОКН

Границы территорий объектов археологического наследия федерального значения, расположенных в Селенгинском районе Республики Бурятия

1. Объект археологического наследия «Средний Убукун. Могильник Машановский. Пункты I-III. Пункт I»

Раздел 1

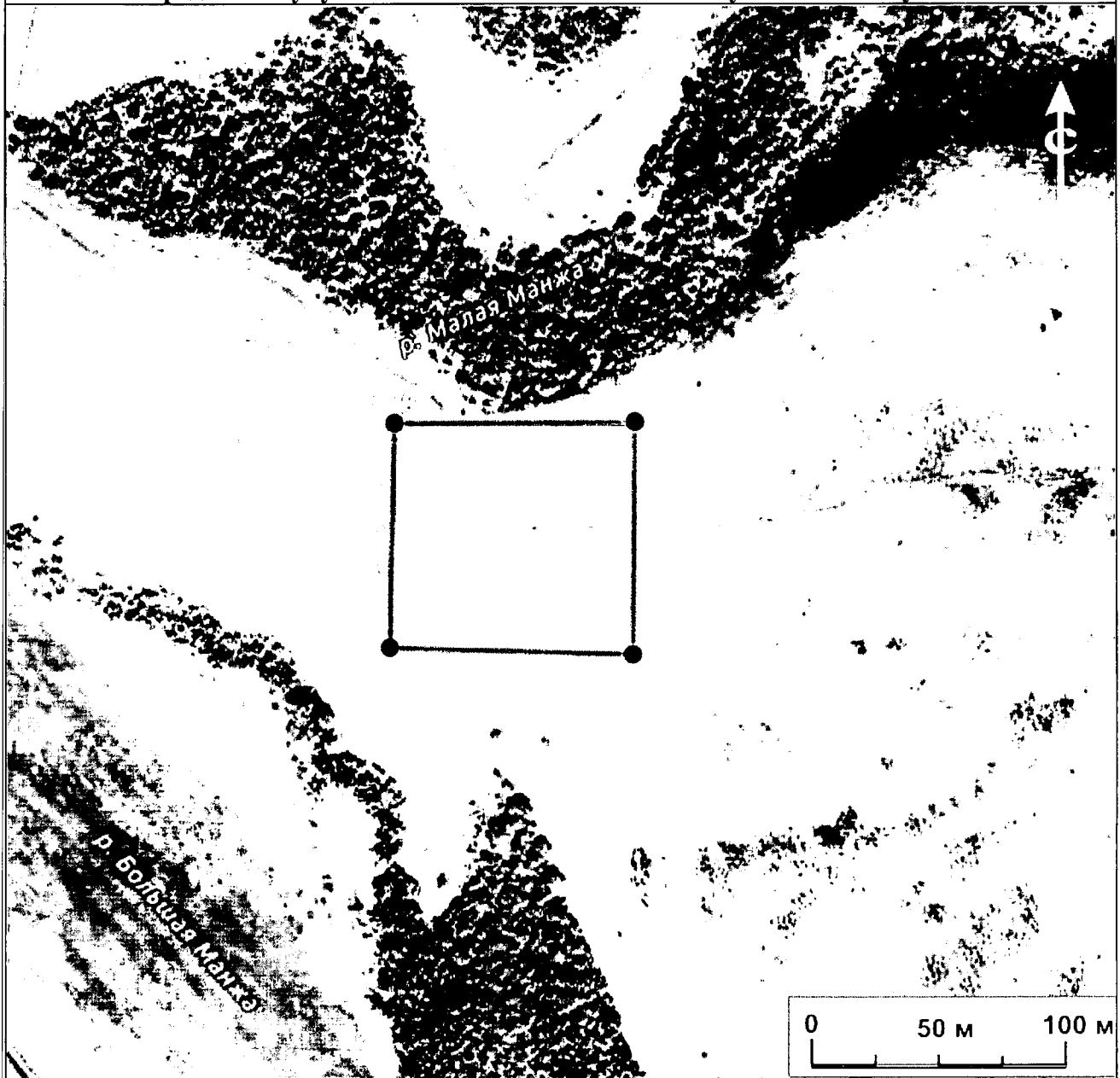
Сведения об объекте археологического наследия «Средний Убукун. Могильник Машановский. Пункты I-III. Пункт I»		
N п/п	Характеристики объекта	Описание характеристик
1	2	3
1	Местоположение объекта	Республика Бурятия, Селенгинский район, в 2,5-3 км юго-восточнее села Средний Убукун, по юго-западным склонам правого борта распадка, по которому протекает река Манжа, на западной оконечности слабонаклонного шлейфа западной экспозиции горного отрога, разделяющего долины рек Большая Манжа и ее правого притока Малая Манжа
2	Площадь объекта +/- величина погрешности определения площади (P +/- Дельта P)	-
3	Иные характеристики объекта: а) Номер ОКН в ЕГРОКН: б) Описание границ территории объекта:	032141018590016 В территорию памятника включен выделенный участок шлейфа юго-западной экспозиции. Границы территории проведены не менее 25 м от крайних антропогенных элементов могильника. Северная граница проходит в 30 м от оградки керексура вверх по шлейфу в восточном направлении. Восточная граница тянется вдоль по шлейфу в 28 м с восточной стороны от окончания северной стороны оградки керексура в южную сторону. Южная граница проведена в 30 м от крайней южной плиточной могилы. Западная граница проходит в 30 м от крайней восточной плиточной могилы

Раздел 2

Сведения о местоположении границ объекта			
1. Система координат МСК-03 (местная), Зона № 3			
2. Сведения о характерных точках границ объекта археологического наследия			
	Координаты, м		

Раздел 4

План границ объекта археологического наследия
«Средний Убукун. Могильник Машановский. Пункты I-III. Пункт I»



Используемые условные знаки и обозначения:



обозначение границы территории объекта археологического наследия

1

порядковый номер характерной точки границы территории объекта археологического наследия



обозначение характерной точки границы территории объекта археологического наследия

2. Объект археологического наследия «Средний Убукун. Могильник Машановский. Пункты I-III. Пункт II»

Раздел 1

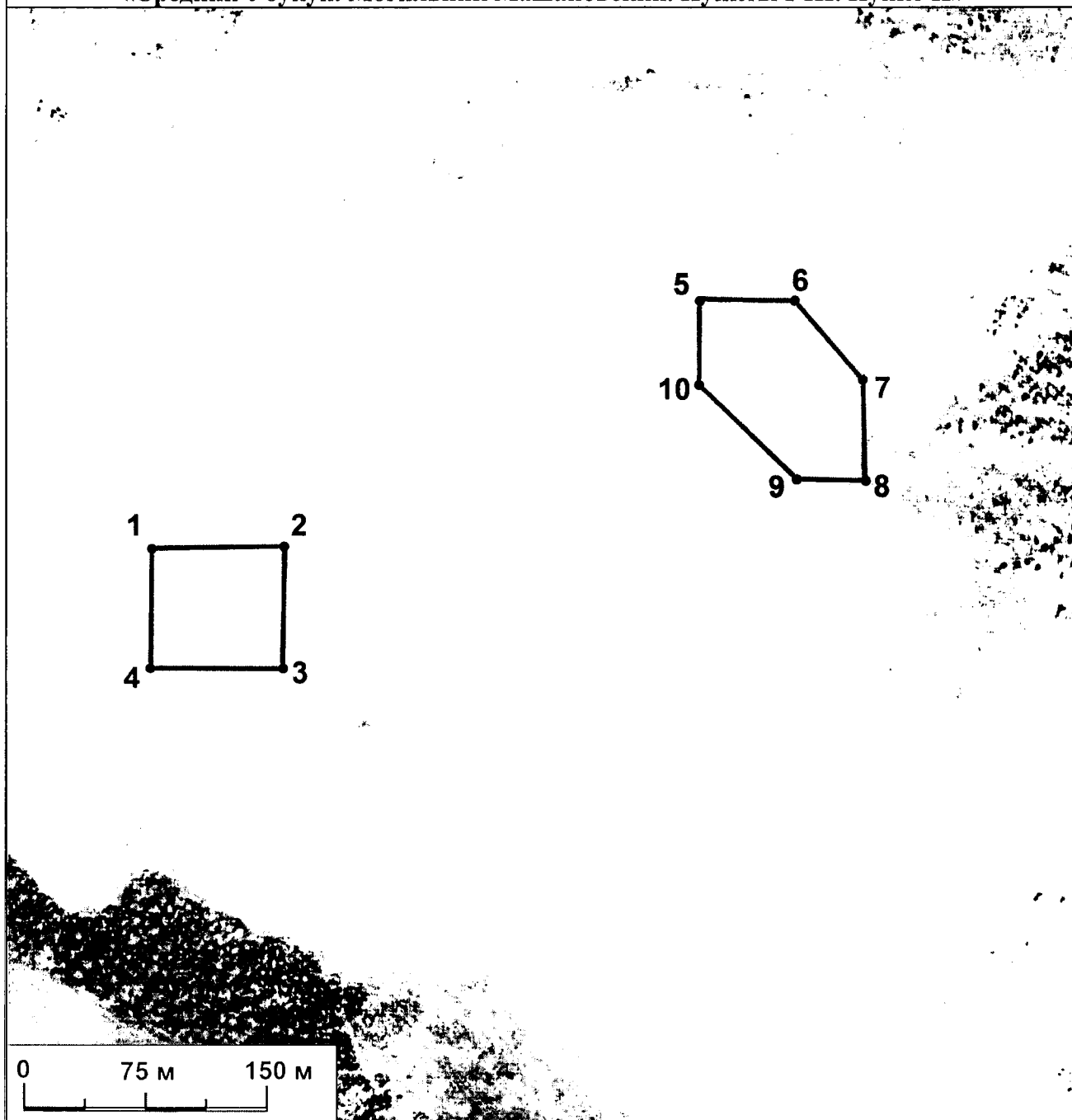
Сведения об объекте археологического наследия «Средний Убукун. Могильник Машановский. Пункты I-III. Пункт II»		
№ п/п	Характеристики объекта	Описание характеристик
1	2	3
1	Местоположение объекта	Республика Бурятия, Селенгинский район, в 2,5-3 км юго-восточнее села Средний Убукун, по юго-западным склонам правого борта распадка, по которому протекает река Манжа
2	Площадь объекта +/- величина погрешности определения площади (Р +/- Дельта Р)	
3	Иные характеристики объекта: а) Номер ОКН в ЕГРОКН: б) Описание границ территории объекта:	032241018590026 Группа 1: В территорию памятника археологии включена часть шлейфа, полого спускающегося в южном, юго-западном направлении от крутых склонов горного отрога, на расстоянии не менее 25 м от антропоморфных элементов памятника. Северная граница тянется по шлейфу в 25 м севернее оградки кургана керексура. Восточная граница идет вниз по шлейфу в 26 м восточнее оградки керексура. Южная граница проходит в 28 м южнее оградки керексура, западная граница – в 25 м западнее розеток, расположенных с западной стороны от оградки керексура. Группа 2: В территорию памятника археологии включена часть шлейфа у склона горного отрога и более пологая нижняя часть склона, на расстоянии не менее 25 м от антропоморфных элементов памятника. Северная граница тянется по склону в нижней его части в 29 м севернее плиточной могилы. Северо-восточная граница идет вдоль нижней части склона в юго-восточном направлении в 30 - 35 м от плиточной могилы и кургана. Восточная граница идет вниз по склону и шлейфу в 30 м восточнее кургана и плиточной могилы. Южная граница тянется по шлейфу в 29 м к югу от плиточной могилы. В 28 – 33 м юго-западнее плиточных могил идет по шлейфу юго-западная граница. Западная граница тянется вверх по шлейфу, и далее – по склону, в 31 м западнее плиточной могилы

Раздел 2

Сведения о местоположении границ объекта					
1. Система координат МСК-03 (местная), Зона № 3					
2. Сведения о характерных точках границ объекта археологического наследия					
Обозначение характерных точек границы	Координаты, м		Метод определения координат характерной точки	Средняя квадратическая погрешность положения характерной точки (Mt), м	Описание обозначения точки на местности (при наличии)
	X	Y			
1	2	3	4	5	6

Раздел 4

План границ объекта археологического наследия
«Средний Убукун. Могильник Машановский. Пункты I-III. Пункт II»



Используемые условные знаки и обозначения:



обозначение границы территории объекта археологического наследия

1

порядковый номер характерной точки границы территории объекта археологического наследия



обозначение характерной точки границы территории объекта археологического наследия

3. Объект археологического наследия «Средний Убукун. Могильник Машановский. Пункты I-III. Пункт III»

Раздел 1

Сведения об объекте археологического наследия «Средний Убукун. Могильник Машановский. Пункты I-III. Пункт III»		
N п/п	Характеристики объекта	Описание характеристик
1	2	3
1	Местоположение объекта	Республика Бурятия, Селенгинский район, в 2,5-3 км юго-восточнее села Средний Убукун, по юго-западным склонам правого борта распадка, по которому протекает река Манжа
2	Площадь объекта +/- величина погрешности определения площади (Р +/- Дельта Р)	-
3	Иные характеристики объекта: а) Номер ОКН в ЕГРОКН: б) Описание границ территории объекта:	032241018590036 В территорию памятника включен выделенный участок шлейфа южной, юго-западной экспозиции. Северная граница проходит в 24 м севернее оградки керексура по шлейфу. Восточная граница тянется вниз по шлейфу в 30 м с восточной стороны от ряда каменных кладок. Южная граница проведена в 31 м южнее круглой оградки керексура. Западная граница проходит в 29 м от розеток с западной стороны от керексура

Раздел 2

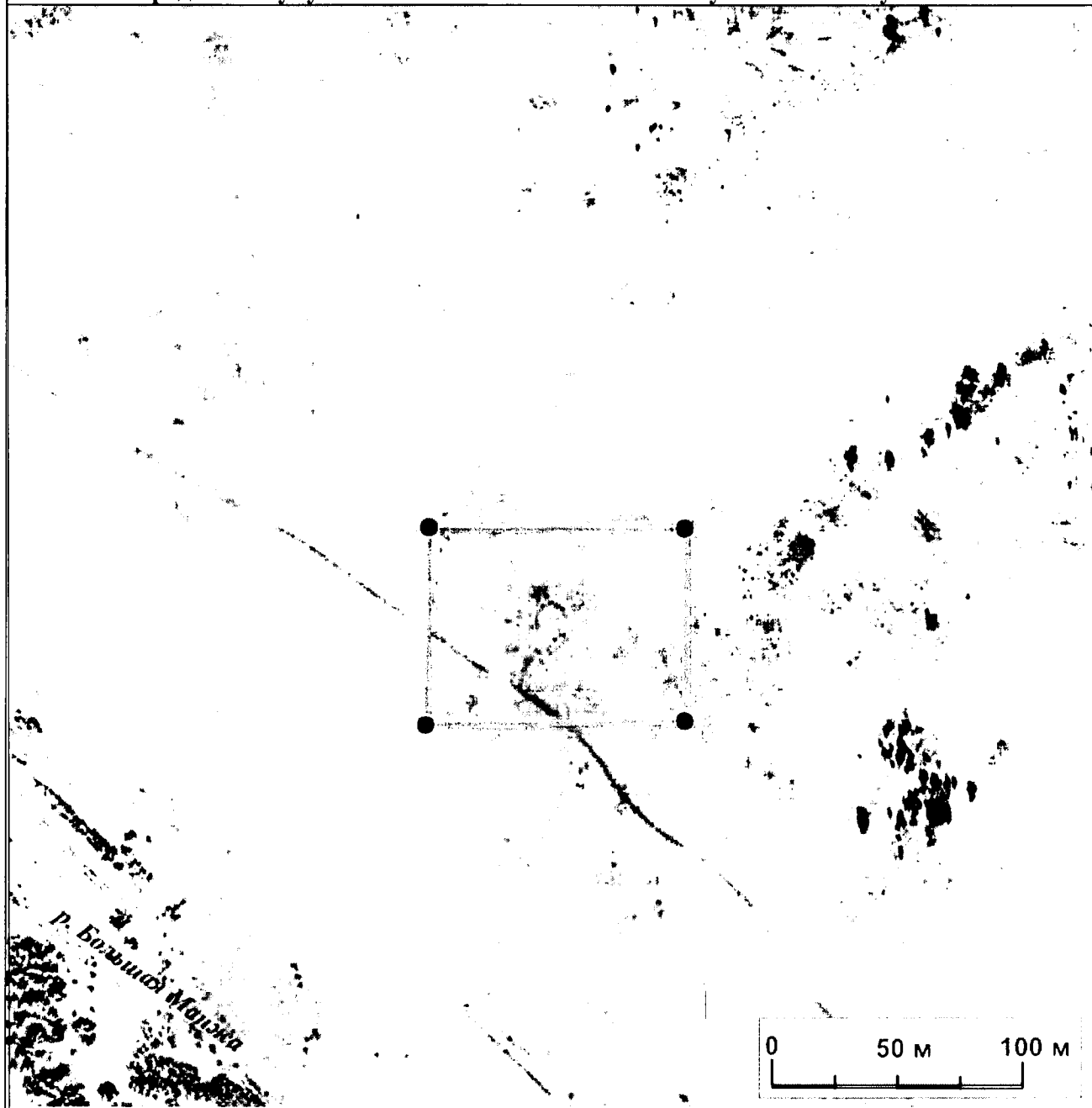
Сведения о местоположении границ объекта					
1. Система координат МСК-03 (местная), Зона № 3					
2. Сведения о характерных точках границ объекта археологического наследия					
Обозначение характерных точек границы	Координаты, м		Метод определения координат характерной точки	Средняя квадратическая погрешность положения характерной точки (Mt), м	Описание обозначения точки на местности (при наличии)
	X	Y			
1	2	3	4	5	6
1	487695.6	3298903.05	Картометрический,	0,3	---
2	487697.15	3299005.25	Картометрический,	0,3	---
3	487620.12	3299006.55	Картометрический,	0,3	---
4	487617.41	3298902.66	Картометрический,	0,3	---
1	487695.6	3298903.05	Картометрический,	0,3	---
3. Сведения о характерных точках части (частей) границы объекта					
Обозначение характерных точек границы	Координаты, м		Метод определения координат характерной точки	Средняя квадратическая погрешность положения	Описание обозначения точки на местности

				характерной точки (Mt), м	(при наличии)
	X	Y			
1	2	3	4	5	6
Часть № 1					
1	-	-	-	-	-

Раздел 3

Сведения о местоположении измененных (уточненных) границ объекта							
1. Система координат МСК-03 (местная), Зона № 3							
2. Сведения о характерных точках границ объекта							
Обозначение характерных точек границ	Существующие координаты, м		Измененные (уточненные) координаты, м		Метод определения координат характерной точки	Средняя квадратическая погрешность положения характерной точки (Mt), м	Описание обозначения точки на местности (при наличии)
	X	Y	X	Y			
1	2	3	4	5	6	7	8
-	-	-	-	-	-	-	-
3. Сведения о характерных точках части (частей) границы объекта							
Часть N 1							
-	-	-	-	-	-	-	-

Раздел 4

**План границ объекта археологического наследия
«Средний Убукун. Могильник Машановский. Пункты I-III. Пункт III»****Используемые условные знаки и обозначения:**

обозначение границы территории объекта археологического наследия

1

порядковый номер характерной точки границы территории объекта археологического наследия



обозначение характерной точки границы территории объекта археологического наследия

4. Объект археологического наследия «Поворот. Керексур»

Раздел 1

Сведения об объекте археологического наследия «Поворот. Керексур»		
№ п/п	Характеристики объекта	Описание характеристик
1	2	3
1	Местоположение объекта	Республика Бурятия, Селенгинский район, в 2,5 км строго на север от северной окраины с. Поворот, на оконечности подгорного шлейфа юго-восточной экспозиции, спускающегося от склонов горы Бунханы и обрывающегося уступом в долину реки Чикой
2	Площадь объекта +/- величина погрешности определения площади (Р +/- Дельта Р)	-
3	Иные характеристики объекта: а) Номер ОКН в ЕГРОКН: б) Описание границ территории объекта:	031741018560006 В территорию памятника включен выделенный участок оконечности шлейфа восточной, юго-восточной экспозиции с расположенными на этом участке объектами археологии. Северная граница проходит в 39 м севернее от фигурной могилы по шлейфу в восточном направлении до уступообразного окончания шлейфа. Восточная граница тянется вниз по шлейфу в 40 м с восточной стороны восточного края крупной фигурной могилы по краю шлейфа. Южная граница проведена в 34 м от кургана по шлейфу в западном направлении. Западная граница проходит в 35 м западнее кургана в верх по шлейфу.

Раздел 2

Сведения о местоположении границ объекта					
1. Система координат МСК-03 (местная), Зона № 3					
2. Сведения о характерных точках границ объекта археологического наследия					
Обозначение характерных точек границы	Координаты, м		Метод определения координат характерной точки	Средняя квадратическая погрешность положения характерной точки (Mt), м	Описание обозначения точки на местности (при наличии)
	X	Y			
1	2	3	4	5	6
1	435438.37	3291171.49	Картометрический,	0,3	---
2	435439.63	3291286.23	Картометрический,	0,3	---
3	435337.59	3291286.31	Картометрический,	0,3	---
4	435337.97	3291172.78	Картометрический,	0,3	---
1	435438.37	3291171.49	Картометрический,	0,3	---
3. Сведения о характерных точках части (частей) границы объекта					

Раздел 4

**План границ объекта археологического наследия
«Поворот. Керексур»****Используемые условные знаки и обозначения:**

обозначение границы территории объекта археологического наследия

1

порядковый номер характерной точки границы территории объекта археологического наследия



обозначение характерной точки границы территории объекта археологического наследия

5. Объект археологического наследия «Поворот. Писаница III (Тагалсар)»

Раздел 1

Сведения об объекте археологического наследия «Поворот. Писаница III (Тагалсар)»		
N п/п	Характеристики объекта	Описание характеристик
1	2	3
1	Местоположение объекта	Республика Бурятия, Селенгинский район, на левом берегу реки Селенга, в 8 км на от центра с. Поворот, на скальным массиве на вершине безымянной горы Харгантуйского хребта в его восточной части, ограничивающей в данном месте долину реки Чикой.
2	Площадь объекта +/- величина погрешности определения площади (P +/- Дельта P)	-
3	Иные характеристики объекта: а) Номер ОКН в ЕГРОКН: б) Описание границ территории объекта:	031741018600006 Северная граница проходит вдоль северного подножия скального выхода по крутому склону северной экспозиции. Восточная граница тянется с восточной стороны останца по крутому каменистому склону восточной экспозиции. Южная граница тянется у подножия скального останца по крутому каменистому склону, затем выходит на более пологий склон, ограничивая площадку у рисунков с юга. Западная граница проходит в 31 м западнее плоскости с наскальными рисунками по пологому склону, ограничивая площадку под рисунками с запада.

Раздел 2


Сведения о местоположении границ объекта					
1. Система координат МСК-03 (местная), Зона № 3					
2. Сведения о характерных точках границ объекта археологического наследия					
Обозначение характерных точек границы	Координаты, м		Метод определения координат характерной точки	Средняя квадратическая погрешность положения характерной точки (Mt), м	Описание обозначения точки на местности (при наличии)
	X	Y			
1	2	3	4	5	6
1	424743.67	3293690.94	Картометрический,	0,3	---
2	424748.4	3293759.04	Картометрический,	0,3	---
3	424719.78	3293761.36	Картометрический,	0,3	---
4	424707.31	3293693.71	Картометрический,	0,3	---
1	424743.67	3293690.94	Картометрический,	0,3	---
3. Сведения о характерных точках части (частей) границы объекта					
Обозначение характерных точек границы	Координаты, м		Метод определения координат характерной точки	Средняя квадратическая погрешность положения	Описание обозначения точки на местности

				характерной точки (Mt), м	(при наличии)
	X	Y			
1	2	3	4	5	6
Часть № 1					
1	-	-	-	-	-

Раздел 3

Сведения о местоположении измененных (уточненных) границ объекта							
1. Система координат МСК-03 (местная), Зона № 3							
2. Сведения о характерных точках границ объекта							
Обозначение характерных точек границ	Существующие координаты, м		Измененные (уточненные) координаты, м		Метод определения координат характерной точки	Средняя квадратическая погрешность положения характерной точки (Mt), м	Описание обозначения точки на местности (при наличии)
	X	Y	X	Y			
1	2	3	4	5	6	7	8
-	-	-	-	-	-	-	-
3. Сведения о характерных точках части (частей) границы объекта							
Часть N 1							
-	-	-	-	-	-	-	-

Раздел 4

План границ объекта археологического наследия
«Поворот. Писаница III (Тагалсар)»**Используемые условные знаки и обозначения:**

обозначение границы территории объекта археологического наследия

1

порядковый номер характерной точки границы территории объекта археологического наследия



обозначение характерной точки границы территории объекта археологического наследия