



**О создании охранных зон особо охраняемых  
природных территорий регионального значения - памятников  
природы и утверждении Положений об охранных зонах особо  
охраняемых природных территорий регионального  
значения - памятников природы**

В соответствии с Федеральным законом от 14.03.1995 № 33-ФЗ «Об особо охраняемых природных территориях», постановлением Правительства Российской Федерации от 19.02.2015 № 138 «Об утверждении Правил создания охранных зон отдельных категорий особо охраняемых природных территорий, установления их границ, определения режима охраны и использования земельных участков и водных объектов в границах таких зон», Законом Республики Бурятия от 29.12.2005 № 1438-III «Об особо охраняемых природных территориях Республики Бурятия» **п о с т а н о в л я ю:**

1. Создать охранные зоны особо охраняемых природных территорий регионального значения - памятников природы:

- 1.1. «Аллинские источники».
- 1.2. «Ангаракан-Сартинский источник».
- 1.3. «Большое Кичерское озеро».
- 1.4. «Боярский разрез».
- 1.5. «Верхнеангарский источник».
- 1.6. «Гаргинский источник».
- 1.7. «Горячинский источник».
- 1.8. «Гусихинский источник».
- 1.9. «Дзелиндинские источники».
- 1.10. «Загустайский источник».
- 1.11. «Засухинский разрез».
- 1.12. «Иволгинская сопка».
- 1.13. «Ирканинский источник».
- 1.14. «Источник Витлаус».

- 1.15. «Источник «Золотой Ключ».
- 1.16. «Клочневский разрез».
- 1.17. «Корикейский источник».
- 1.18. «Котельниковский источник».
- 1.19. «Куналейское древнее поселение».
- 1.20. «Кучегерские источники».
- 1.21. «Лесной массив «Кокорино».
- 1.22. «Марактинский источник».
- 1.23. «Могойский источник».
- 1.24. «Мохейский источник».
- 1.25. «Муйский источник».
- 1.26. «Обнажение «Ульзутуйских известняков».
- 1.27. «Обнажение Ферсмана (Уточкина падь)».
- 1.28. «Озеро Баунт».
- 1.29. «Озеро Блудное».
- 1.30. «Озеро Бусани».
- 1.31. «Озеро Киран».
- 1.32. «Озеро Котокель».
- 1.33. «Озеро Кулинда».
- 1.34. «Озеро Сикили».
- 1.35. «Озеро Сульфатное».
- 1.36. «Озеро Таглей».
- 1.37. «Останец Моисеевская сопка».
- 1.38. «Острова Горбуниха, Митрохин и Приморский».
- 1.39. «Отобулакский источник («Ута-Булак»)».
- 1.40. «Пещера «Городовой утес».
- 1.41. «Пещера «Старая Брянь».
- 1.42. «Пещера Баян-Дэлгэр».
- 1.43. «Пещера на горе Сарбадуй».
- 1.44. «Питателевский источник».
- 1.45. «Поселение «Варварина гора».
- 1.46. «Поселение Санний мыс».
- 1.47. «Разрез Береговая».
- 1.48. «Скала Англичанка».
- 1.49. «Темниковская пещера».
- 1.50. «Толмачевский источник».
- 1.51. «Тэгдинский источник».
- 1.52. «Умхейский источник».
- 1.53. «Урочище Ацульский».
- 1.54. «Урочище Старый город».
- 1.55. «Усть-Кяхтинская пещера».
- 1.56. «Хасуртаевский источник».
- 1.57. «Хулудынские известняки».

2. Утвердить Положения об охранных зонах особо охраняемых природных территорий регионального значения - памятников природы, указанных в пункте 1 настоящего указа, согласно приложениям №№ 1 - 57\* к настоящему указу.

3. Настоящий указ вступает в силу со дня его официального опубликования.

**Глава Республики Бурятия**



**А. Цыденов**

**г. Улан-Удэ, Дом Правительства**

**14 апреля 2021 года**

**№ 117**

\*Приложения на диске

---

Проект представлен Министерством природных ресурсов и экологии  
тел. 55-29-42

оу2

УТВЕРЖДЕНО  
указом Главы  
Республики Бурятия  
от 14.04.2021 № 117

**ПОЛОЖЕНИЕ**  
**об охранной зоне особо охраняемой природной территории**  
**регионального значения - памятника природы**  
**«Аллинские источники»**

Охранная зона создается с целью защиты особо охраняемой природной территории - памятника природы регионального значения «Аллинские источники» (далее – ООПТ) от неблагоприятных антропогенных воздействий.

1. Общая площадь охранной зоны ООПТ составляет 1,78 га.
2. Режим особой охраны и использования охранной зоны ООПТ.
  - 2.1. На территории охранной зоны ООПТ запрещаются следующие виды деятельности:
    - 1) разведка и разработка полезных ископаемых;
    - 2) деятельность, влекущая за собой изменения гидрологического режима;
    - 3) заготовка древесины (за исключением заготовки древесины гражданами для собственных нужд на участках и в сроки, согласованные с государственным бюджетным учреждением, осуществляющим управление ООПТ, вне особо значимых участков леса);
    - 4) заготовка живицы;
    - 5) заготовка пригодных для употребления в пищу лесных ресурсов (пищевых лесных ресурсов), других не древесных лесных ресурсов (за исключением заготовки гражданами таких ресурсов для собственных нужд на участках и в сроки, согласованные с государственным бюджетным учреждением, осуществляющим управление ООПТ, вне особо значимых участков леса);
    - 6) сплошные рубки леса;

7) взрывные работы, за исключением взрывных работ связанных с реализацией мероприятий по предупреждению и ликвидации чрезвычайных ситуаций;

8) пускание палов (за исключением противопожарных) и выжигание растительности;

9) мойка механизированных транспортных средств;

10) в границах водоохраных зон деятельность, предусмотренная статьёй 65 Водного кодекса Российской Федерации;

11) уничтожение и повреждение аншлагов, шлагбаумов, стендов, граничных столбов и других информационных знаков, и указателей, оборудованных экологических троп и мест отдыха, строений и сооружений на ООПТ, а также имущества государственного бюджетного учреждения, осуществляющего управление ООПТ, нанесение надписей и знаков на валунах, обнажениях горных пород и историко-культурных объектах;

12) распашка земель (за исключением земель, уже используемых собственниками, землепользователями, землевладельцами и арендаторами для производства сельскохозяйственной продукции, за исключением мер противопожарного обустройства лесов, а также случаев, связанных с проведением государственным бюджетным учреждением, осуществляющим управление ООПТ, биотехнических мероприятий);

13) в границах прибрежных защитных полос водных объектов деятельность, предусмотренная статьёй 65 Водного кодекса Российской Федерации;

14) применение ядохимикатов, минеральных удобрений, химических средств защиты растений и стимуляторов роста, за исключением случаев ликвидации чрезвычайных ситуаций, связанных с массовым размножением хвоелистогрызущих вредителей леса, при условии осуществления мер, гарантирующих предотвращение заболеваний и гибели объектов животного мира, а также ухудшения среды их обитания;

15) деятельность, влекущая за собой нарушение почвенного покрова и геологических обнажений;

16) создание объектов размещения отходов производства и потребления, радиоактивных, химических, биологических, взрывчатых, токсичных, отравляющих и ядовитых веществ, за исключением временного складирования твердых коммунальных отходов (на срок не более чем одиннадцать месяцев) в местах (на площадках), специально определенных государственным бюджетным учреждением, осуществляющим управление ООПТ, в целях их дальнейших утилизации, обезвреживания, размещения, транспортирования);

17) сбор зоологических, биологических и минералогических коллекций;

18) сплав древесины по водотокам и водоемам;

19) вывоз предметов, имеющих историко-культурную ценность;

20) разрешённая деятельность без соблюдения требований федерального законодательства, настоящего Положения и:

20.1) Требований по предотвращению гибели объектов животного мира при осуществлении производственных процессов, а также при эксплуатации транспортных магистралей, трубопроводов, линий связи и электропередачи, утвержденных постановлением Правительства Российской Федерации от 13.08.1996 № 997;

20.2) Требований к предотвращению гибели объектов животного мира при осуществлении производственных процессов, а также при эксплуатации транспортных магистралей, трубопроводов и линий связи и электропередач на территории Республики Бурятия, утвержденных постановлением Правительства Республики Бурятия от 31.08.2009 № 324;

20.3) Правил пожарной безопасности в лесах, утвержденных постановлением Правительства Российской Федерации от 07.10.2020 № 1614;

20.4) Правил санитарной безопасности в лесах, утвержденных постановлением Правительства Российской Федерации от 09.12.2020 № 2047.

2.2. Границы и особенности режима особой охраны охранной зоны ООПТ в обязательном порядке учитываются при разработке планов и перспектив экономического и социального развития, территориальном планировании, инвентаризации, лесохозяйственных регламентах и планах освоения лесов.

3. Обеспечение режима особой охраны охранной зоны ООПТ возлагается на Республиканскую службу по охране, контролю и регулированию использования объектов животного мира, отнесенных к объектам охоты, контролю и надзору в сфере природопользования и Бюджетное учреждение Республики Бурятия «Природопользование и охрана окружающей среды Республики Бурятия».

3.1. Государственный надзор в области охраны и использования охранной зоны ООПТ осуществляется должностными лицами Республиканской службы по охране, контролю и регулированию использования объектов животного мира, отнесенных к объектам охоты, контролю и надзору в сфере природопользования и Бюджетного

учреждения Республики Бурятия «Природопользование и охрана окружающей среды Республики Бурятия».

4. Географическое обозначение охранной зоны ООПТ осуществляется путем обозначения на местности границ охранной зоны ООПТ специальными знаками, информирующими население об ограничениях или запрещениях хозяйственной и иной деятельности на данной территории.

5. Приложения:

5.1. План границ охранной зоны ООПТ представлен в приложении №1 к настоящему Положению.

5.2. Перечень координат характерных точек границ охранной зоны ООПТ в соответствующей системе координат приведен в таблице № 1.

Таблица № 1

### ПЕРЕЧЕНЬ

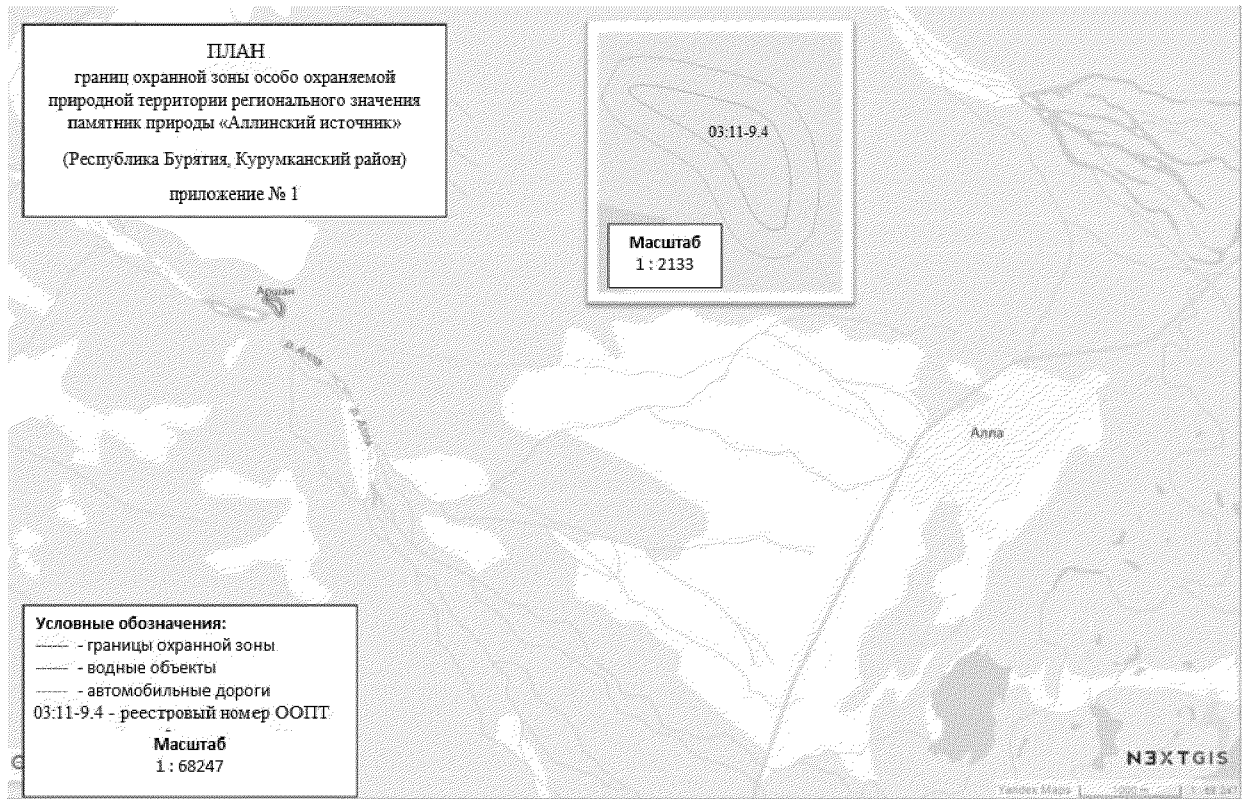
координат характерных точек границ охранной зоны особо охраняемой природной территории регионального значения - памятника природы «Аллинские источники»

№№ п/п	МСК-03		WGS	
	X	Y	N	E
1	853882.870	5164254.600	54°42'8.49"	110°42'13.66"
2	853886.750	5164265.840	54°42'8.62"	110°42'14.28"
3	853888.290	5164278.070	54°42'8.68"	110°42'14.96"
4	853887.120	5164292.400	54°42'8.65"	110°42'15.76"
5	853886.740	5164295.320	54°42'8.64"	110°42'15.93"
6	853882.870	5164316.630	54°42'8.53"	110°42'17.12"
7	853882.450	5164318.550	54°42'8.51"	110°42'17.23"
8	853878.210	5164335.520	54°42'8.39"	110°42'18.18"
9	853872.790	5164357.550	54°42'8.22"	110°42'19.41"
10	853872.640	5164358.140	54°42'8.22"	110°42'19.45"
11	853868.390	5164374.030	54°42'8.09"	110°42'20.34"
12	853863.310	5164392.730	54°42'7.94"	110°42'21.39"
13	853862.040	5164396.450	54°42'7.9"	110°42'21.6"
14	853855.070	5164413.110	54°42'7.69"	110°42'22.54"
15	853849.660	5164421.630	54°42'7.52"	110°42'23.02"
16	853835.330	5164437.510	54°42'7.06"	110°42'23.92"
17	853826.480	5164444.240	54°42'6.78"	110°42'24.3"
18	853806.340	5164454.310	54°42'6.14"	110°42'24.89"
19	853800.520	5164456.500	54°42'5.95"	110°42'25.02"

№№ п/п	MCK-03		WGS	
	X	Y	N	E
20	853784.250	5164460.760	54°42'5.42"	110°42'25.27"
21	853780.520	5164461.490	54°42'5.3"	110°42'25.31"
22	853759.600	5164464.210	54°42'4.63"	110°42'25.49"
23	853754.110	5164464.420	54°42'4.45"	110°42'25.51"
24	853732.420	5164463.250	54°42'3.75"	110°42'25.46"
25	853727.720	5164462.620	54°42'3.6"	110°42'25.43"
26	853713.600	5164459.570	54°42'3.14"	110°42'25.28"
27	853698.300	5164456.500	54°42'2.64"	110°42'25.12"
28	853675.490	5164435.790	54°42'1.89"	110°42'23.99"
29	853672.790	5164426.880	54°42'1.8"	110°42'23.5"
30	853671.770	5164414.130	54°42'1.76"	110°42'22.79"
31	853672.930	5164405.610	54°42'1.79"	110°42'22.31"
32	853679.330	5164390.800	54°42'1.99"	110°42'21.48"
33	853687.460	5164380.740	54°42'2.25"	110°42'20.91"
34	853694.330	5164374.520	54°42'2.46"	110°42'20.55"
35	853706.730	5164366.380	54°42'2.86"	110°42'20.08"
36	853711.380	5164363.880	54°42'3.01"	110°42'19.94"
37	853727.120	5164357.140	54°42'3.51"	110°42'19.55"
38	853741.330	5164350.400	54°42'3.97"	110°42'19.15"
39	853741.900	5164350.140	54°42'3.99"	110°42'19.14"
40	853751.220	5164345.960	54°42'4.29"	110°42'18.9"
41	853761.700	5164339.370	54°42'4.62"	110°42'18.52"
42	853766.270	5164335.800	54°42'4.77"	110°42'18.31"
43	853778.290	5164319.770	54°42'5.15"	110°42'17.41"
44	853790.140	5164301.120	54°42'5.52"	110°42'16.35"
45	853799.520	5164284.970	54°42'5.81"	110°42'15.44"
46	853799.810	5164284.480	54°42'5.82"	110°42'15.41"
47	853814.140	5164260.850	54°42'6.27"	110°42'14.08"
48	853816.540	5164257.450	54°42'6.34"	110°42'13.89"
49	853825.070	5164246.990	54°42'6.61"	110°42'13.29"
50	853840.990	5164236.860	54°42'7.12"	110°42'12.71"
51	853847.180	5164235.300	54°42'7.32"	110°42'12.62"
1	853882.870	5164254.600	54°42'8.49"	110°42'13.66"
52	853778.970	5164363.950	54°42'5.19"	110°42'19.87"
53	853765.410	5164372.470	54°42'4.76"	110°42'20.36"
54	853754.180	5164377.510	54°42'4.4"	110°42'20.65"
55	853739.460	5164384.490	54°42'3.93"	110°42'21.06"
56	853723.190	5164391.460	54°42'3.41"	110°42'21.47"
57	853710.790	5164399.600	54°42'3.01"	110°42'21.93"

№№ п/п	MCK-03		WGS	
	X	Y	N	E
58	853702.660	5164409.660	54°42'2.76"	110°42'22.5"
59	853701.500	5164418.180	54°42'2.72"	110°42'22.98"
60	853704.200	5164427.090	54°42'2.82"	110°42'23.48"
61	853719.710	5164430.200	54°42'3.32"	110°42'23.63"
62	853734.040	5164433.290	54°42'3.78"	110°42'23.79"
63	853755.730	5164434.460	54°42'4.49"	110°42'23.83"
64	853776.650	5164431.740	54°42'5.16"	110°42'23.66"
65	853792.920	5164427.480	54°42'5.68"	110°42'23.4"
66	853813.060	5164417.410	54°42'6.33"	110°42'22.82"
67	853827.390	5164401.530	54°42'6.78"	110°42'21.92"
68	853834.360	5164384.870	54°42'7"	110°42'20.98"
69	853839.410	5164366.280	54°42'7.15"	110°42'19.94"
70	853843.660	5164350.390	54°42'7.28"	110°42'19.05"
71	853849.090	5164328.310	54°42'7.44"	110°42'17.81"
72	853853.350	5164311.270	54°42'7.57"	110°42'16.85"
73	853857.220	5164289.960	54°42'7.68"	110°42'15.66"
74	853858.390	5164275.630	54°42'7.71"	110°42'14.86"
75	853854.510	5164264.390	54°42'7.58"	110°42'14.23"
76	853848.320	5164265.950	54°42'7.38"	110°42'14.33"
77	853839.790	5164276.410	54°42'7.11"	110°42'14.92"
78	853825.460	5164300.040	54°42'6.66"	110°42'16.25"
79	853815.780	5164316.700	54°42'6.36"	110°42'17.19"
80	853802.990	5164336.840	54°42'5.95"	110°42'18.33"
81	853787.880	5164356.980	54°42'5.48"	110°42'19.47"
52	853778.970	5164363.950	54°42'5.19"	110°42'19.87"

ПРИЛОЖЕНИЕ № 1  
к Положению об охранной зоне особо охраняемой природной территории регионального значения  
регионального значения  
– памятника природы  
«Аллинские источники»



УТВЕРЖДЕНО  
указом Главы  
Республики Бурятия  
от 14.04.2021 № 117

**ПОЛОЖЕНИЕ**  
**об охранной зоне особо охраняемой природной территории**  
**регионального значения - памятника природы**  
**«Ангаракан-Сартинский источник»**

Охранная зона создается с целью защиты особо охраняемой природной территории - памятника природы регионального значения «Ангаракан-Сартинский источник» (далее – ООПТ) от неблагоприятных антропогенных воздействий.

1. Общая площадь охранной зоны ООПТ составляет 1,51 га.
2. Режим особой охраны и использования охранной зоны ООПТ.
  - 2.1. На территории охранной зоны ООПТ запрещаются следующие виды деятельности:
    - 1) разведка и разработка полезных ископаемых;
    - 2) деятельность, влекущая за собой изменения гидрологического режима;
    - 3) заготовка древесины (за исключением заготовки древесины гражданами для собственных нужд на участках и в сроки, согласованные с государственным бюджетным учреждением, осуществляющим управление ООПТ, вне особо значимых участков леса);
    - 4) заготовка живицы;
    - 5) заготовка пригодных для употребления в пищу лесных ресурсов (пищевых лесных ресурсов), других не древесных лесных ресурсов (за исключением заготовки гражданами таких ресурсов для собственных нужд на участках и в сроки, согласованные с государственным бюджетным учреждением, осуществляющим управление ООПТ, вне особо значимых участков леса);
    - 6) сплошные рубки леса;

7) взрывные работы, за исключением взрывных работ связанных с реализацией мероприятий по предупреждению и ликвидации чрезвычайных ситуаций;

8) пускание палов (за исключением противопожарных) и выжигание растительности;

9) мойка механизированных транспортных средств;

10) в границах водоохраных зон деятельность, предусмотренная статьёй 65 Водного кодекса Российской Федерации;

11) уничтожение и повреждение аншлагов, шлагбаумов, стендов, граничных столбов и других информационных знаков, и указателей, оборудованных экологических троп и мест отдыха, строений и сооружений на ООПТ, а также имущества государственного бюджетного учреждения, осуществляющего управление ООПТ, нанесение надписей и знаков на валунах, обнажениях горных пород и историко-культурных объектах;

12) распашка земель (за исключением земель, уже используемых собственниками, землепользователями, землевладельцами и арендаторами для производства сельскохозяйственной продукции, за исключением мер противопожарного обустройства лесов, а также случаев, связанных с проведением государственным бюджетным учреждением, осуществляющим управление ООПТ, биотехнических мероприятий);

13) в границах прибрежных защитных полос водных объектов деятельность, предусмотренная статьёй 65 Водного кодекса Российской Федерации;

14) применение ядохимикатов, минеральных удобрений, химических средств защиты растений и стимуляторов роста, за исключением случаев ликвидации чрезвычайных ситуаций, связанных с массовым размножением хвоелистогрызущих вредителей леса, при условии осуществления мер, гарантирующих предотвращение заболеваний и гибели объектов животного мира, а также ухудшения среды их обитания;

15) деятельность, влекущая за собой нарушение почвенного покрова и геологических обнажений;

16) создание объектов размещения отходов производства и потребления, радиоактивных, химических, биологических, взрывчатых, токсичных, отравляющих и ядовитых веществ, за исключением временного складирования твердых коммунальных отходов (на срок не более чем одиннадцать месяцев) в местах (на площадках), специально определенных государственным бюджетным учреждением, осуществляющим управление ООПТ, в целях их дальнейших утилизации, обезвреживания, размещения, транспортирования);

17) сбор зоологических, биологических и минералогических коллекций;

18) сплав древесины по водотокам и водоемам;

19) вывоз предметов, имеющих историко-культурную ценность;

20) разрешённая деятельность без соблюдения требований федерального законодательства, настоящего Положения и:

20.1) Требований по предотвращению гибели объектов животного мира при осуществлении производственных процессов, а также при эксплуатации транспортных магистралей, трубопроводов, линий связи и электропередачи, утвержденных постановлением Правительства Российской Федерации от 13.08.1996 № 997;

20.2) Требований к предотвращению гибели объектов животного мира при осуществлении производственных процессов, а также при эксплуатации транспортных магистралей, трубопроводов и линий связи и электропередач на территории Республики Бурятия, утвержденных постановлением Правительства Республики Бурятия от 31.08.2009 № 324;

20.3) Правил пожарной безопасности в лесах, утвержденных постановлением Правительства Российской Федерации от 07.10.2020 № 1614;

20.4) Правил санитарной безопасности в лесах, утвержденных постановлением Правительства Российской Федерации от 09.12.2020 № 2047.

2.2. Границы и особенности режима особой охраны охранной зоны ООПТ в обязательном порядке учитываются при разработке планов и перспектив экономического и социального развития, территориальном планировании, инвентаризации, лесохозяйственных регламентах и планах освоения лесов.

3. Обеспечение режима особой охраны охранной зоны ООПТ возлагается на Республиканскую службу по охране, контролю и регулированию использования объектов животного мира, отнесенных к объектам охоты, контролю и надзору в сфере природопользования и Бюджетное учреждение Республики Бурятия «Природопользование и охрана окружающей среды Республики Бурятия».

3.1. Государственный надзор в области охраны и использования охранной зоны ООПТ осуществляется должностными лицами Республиканской службы по охране, контролю и регулированию использования объектов животного мира, отнесенных к объектам охоты, контролю и надзору в сфере природопользования и Бюджетного

учреждения Республики Бурятия «Природопользование и охрана окружающей среды Республики Бурятия».

4. Географическое обозначение охранной зоны ООПТ осуществляется путем обозначения на местности границ охранной зоны ООПТ специальными знаками, информирующими население об ограничениях или запрещениях хозяйственной и иной деятельности на данной территории.

5. Приложения:

5.1. План границ охранной зоны ООПТ представлен в приложении №1 к настоящему Положению.

5.2. Перечень координат характерных точек границ охранной зоны ООПТ в соответствующей системе координат приведен в таблице № 1.

Таблица № 1

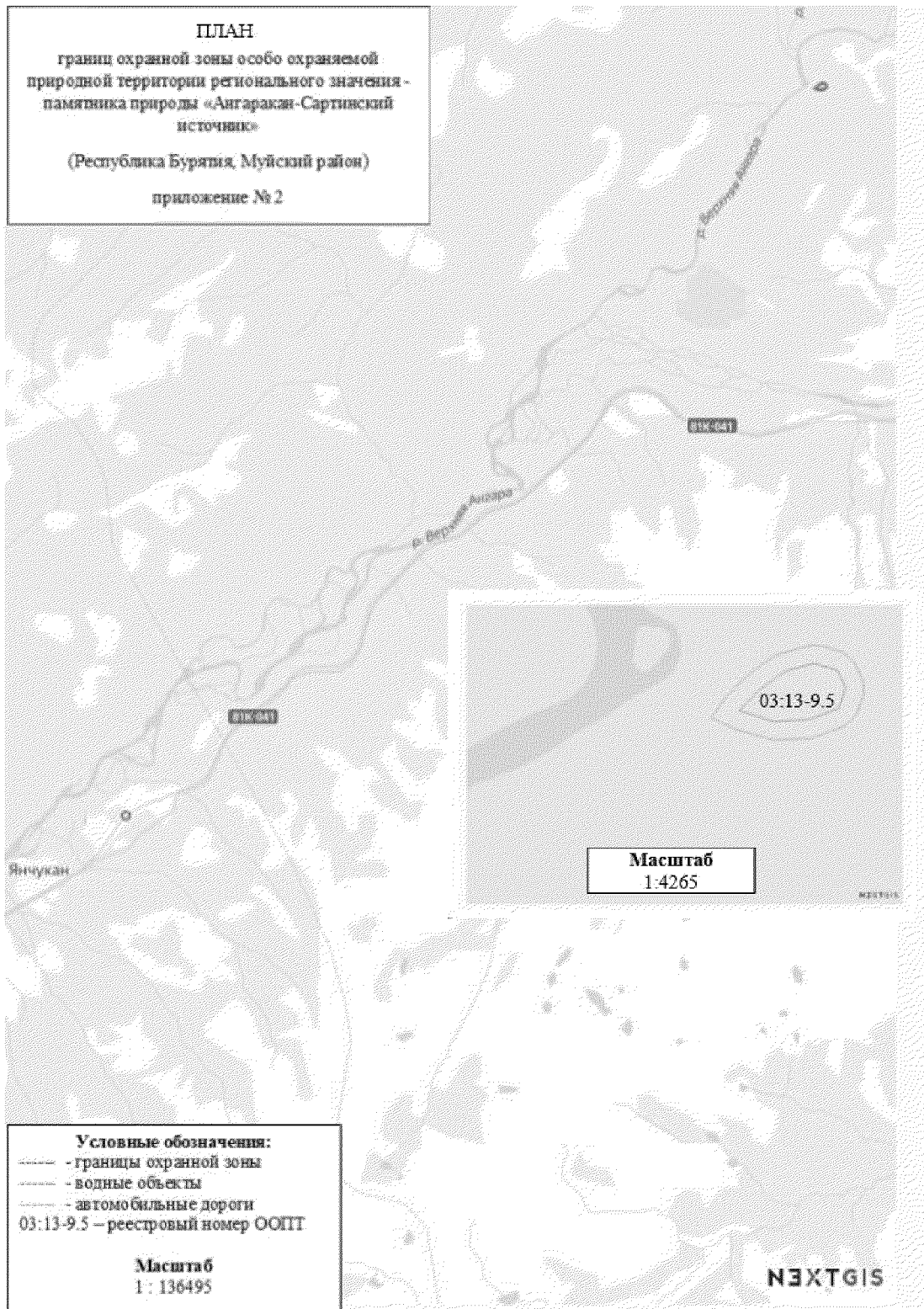
### ПЕРЕЧЕНЬ

координат характерных точек границ охранной зоны особо охраняемой природной территории регионального значения - памятника природы «Ангаракан-Сартинский источник»

№№ п/п	МСК-03		WGS	
	X	Y		X
1	1040721.600	6125115.780	56°22'16.95"	113°0'46.31"
2	1040751.890	6125160.460	56°22'17.97"	113°0'48.86"
3	1040765.950	6125216.360	56°22'18.47"	113°0'52.09"
4	1040765.150	6125231.870	56°22'18.46"	113°0'53"
5	1040753.520	6125267.710	56°22'18.12"	113°0'55.1"
6	1040737.260	6125285.820	56°22'17.61"	113°0'56.18"
7	1040709.190	6125298.410	56°22'16.72"	113°0'56.97"
8	1040686.650	6125299.230	56°22'15.99"	113°0'57.05"
9	1040654.680	6125287.600	56°22'14.95"	113°0'56.43"
10	1040636.670	6125269.440	56°22'14.35"	113°0'55.4"
11	1040618.480	6125213.940	56°22'13.71"	113°0'52.2"
12	1040616.550	6125155.820	56°22'13.59"	113°0'48.82"
13	1040637.660	6125090.490	56°22'14.21"	113°0'44.98"
14	1040655.070	6125055.850	56°22'14.74"	113°0'42.94"
15	1040687.700	6125079.960	56°22'15.82"	113°0'44.28"
1	1040721.600	6125115.780	56°22'16.95"	113°0'46.31"
16	1040726.920	6125177.090	56°22'17.18"	113°0'49.87"

№№ п/п	МСК-03		WGS	
	X	Y		X
17	1040736.610	6125222.610	56°22'17.53"	113°0'52.51"
18	1040724.980	6125258.450	56°22'17.19"	113°0'54.61"
19	1040696.910	6125271.040	56°22'16.29"	113°0'55.39"
20	1040664.940	6125259.410	56°22'15.25"	113°0'54.77"
21	1040648.460	6125212.940	56°22'14.67"	113°0'52.09"
22	1040646.530	6125154.820	56°22'14.56"	113°0'48.71"
23	1040665.910	6125100.580	56°22'15.13"	113°0'45.52"
24	1040699.810	6125136.400	56°22'16.26"	113°0'47.55"
16	1040726.920	6125177.090	56°22'17.18"	113°0'49.87"

ПРИЛОЖЕНИЕ № 1  
к Положению об охранной зоне  
особо охраняемой природной  
территории регионального значения -  
памятника природы  
«Ангаракан-Сартинский источник»



УТВЕРЖДЕНО  
указом Главы  
Республики Бурятия  
от 14.04.2021 № 117

**ПОЛОЖЕНИЕ**  
**об охранной зоне особо охраняемой природной территории**  
**регионального значения - памятника природы**  
**«Большое Кичерское озеро»**

Охранная зона создается с целью защиты особо охраняемой природной территории - памятника природы регионального значения «Большое Кичерское озеро» (далее – ООПТ) от неблагоприятных антропогенных воздействий.

1. Общая площадь охранной зоны ООПТ составляет 116,97 га.
2. Режим особой охраны и использования охранной зоны ООПТ.
  - 2.1. На территории охранной зоны ООПТ запрещаются следующие виды деятельности:
    - 1) разведка и разработка полезных ископаемых;
    - 2) деятельность, влекущая за собой изменения гидрологического режима;
    - 3) заготовка древесины (за исключением заготовки древесины гражданами для собственных нужд на участках и в сроки, согласованные с государственным бюджетным учреждением, осуществляющим управление ООПТ, вне особо значимых участков леса);
    - 4) заготовка живицы;
    - 5) заготовка пригодных для употребления в пищу лесных ресурсов (пищевых лесных ресурсов), других не древесных лесных ресурсов (за исключением заготовки гражданами таких ресурсов для собственных нужд на участках и в сроки, согласованные с государственным бюджетным учреждением, осуществляющим управление ООПТ, вне особо значимых участков леса);
    - 6) сплошные рубки леса;

7) взрывные работы, за исключением взрывных работ связанных с реализацией мероприятий по предупреждению и ликвидации чрезвычайных ситуаций;

8) пускание палов (за исключением противопожарных) и выжигание растительности;

9) мойка механизированных транспортных средств;

10) в границах водоохраных зон деятельность, предусмотренная статьёй 65 Водного кодекса Российской Федерации;

11) уничтожение и повреждение аншлагов, шлагбаумов, стендов, граничных столбов и других информационных знаков, и указателей, оборудованных экологических троп и мест отдыха, строений и сооружений на ООПТ, а также имущества государственного бюджетного учреждения, осуществляющего управление ООПТ, нанесение надписей и знаков на валунах, обнажениях горных пород и историко-культурных объектах;

12) распашка земель (за исключением земель, уже используемых собственниками, землепользователями, землевладельцами и арендаторами для производства сельскохозяйственной продукции, за исключением мер противопожарного обустройства лесов, а также случаев, связанных с проведением государственным бюджетным учреждением, осуществляющим управление ООПТ, биотехнических мероприятий);

13) в границах прибрежных защитных полос водных объектов деятельность, предусмотренная статьёй 65 Водного кодекса Российской Федерации;

14) применение ядохимикатов, минеральных удобрений, химических средств защиты растений и стимуляторов роста, за исключением случаев ликвидации чрезвычайных ситуаций, связанных с массовым размножением хвоелистогрызущих вредителей леса, при условии осуществления мер, гарантирующих предотвращение заболеваний и гибели объектов животного мира, а также ухудшения среды их обитания;

15) деятельность, влекущая за собой нарушение почвенного покрова и геологических обнажений;

16) создание объектов размещения отходов производства и потребления, радиоактивных, химических, биологических, взрывчатых, токсичных, отравляющих и ядовитых веществ, за исключением временного складирования твердых коммунальных отходов (на срок не более чем одиннадцать месяцев) в местах (на площадках), специально определенных государственным бюджетным учреждением, осуществляющим управление ООПТ, в целях их дальнейших утилизации, обезвреживания, размещения, транспортирования);

17) сбор зоологических, биологических и минералогических коллекций;

18) сплав древесины по водотокам и водоемам;

19) вывоз предметов, имеющих историко-культурную ценность;

20) деятельность, предусмотренная Перечнем видов деятельности запрещенных в центральной экологической зоне Байкальской природной территории, утвержденным постановлением Правительства Российской Федерации от 31.12.2020 № 2399;

21) разрешённая деятельность без соблюдения требований федерального законодательства, настоящего Положения и:

21.1) Требований по предотвращению гибели объектов животного мира при осуществлении производственных процессов, а также при эксплуатации транспортных магистралей, трубопроводов, линий связи и электропередачи, утвержденных постановлением Правительства Российской Федерации от 13.08.1996 № 997;

21.2) Требований к предотвращению гибели объектов животного мира при осуществлении производственных процессов, а также при эксплуатации транспортных магистралей, трубопроводов и линий связи и электропередач на территории Республики Бурятия, утвержденных постановлением Правительства Республики Бурятия от 31.08.2009 № 324;

21.3) Правил пожарной безопасности в лесах, утвержденных постановлением Правительства Российской Федерации от 07.10.2020 № 1614;

21.4) Правил санитарной безопасности в лесах, утвержденных постановлением Правительства Российской Федерации от 09.12.2020 № 2047.

2.2. Границы и особенности режима особой охраны охранной зоны ООПТ в обязательном порядке учитываются при разработке планов и перспектив экономического и социального развития, территориальном планировании, инвентаризации, лесохозяйственных регламентах и планах освоения лесов.

3. Обеспечение режима особой охраны охранной зоны ООПТ возлагается на Республиканскую службу по охране, контролю и регулированию использования объектов животного мира, отнесенных к объектам охоты, контролю и надзору в сфере природопользования и Бюджетное учреждение Республики Бурятия «Природопользование и охрана окружающей среды Республики Бурятия».

3.1. Государственный надзор в области охраны и использования охранной зоны ООПТ осуществляется должностными лицами

Республиканской службы по охране, контролю и регулированию использования объектов животного мира, отнесенных к объектам охоты, контролю и надзору в сфере природопользования и Бюджетного учреждения Республики Бурятия «Природопользование и охрана окружающей среды Республики Бурятия».

4. Географическое обозначение охранной зоны ООПТ осуществляется путем обозначения на местности границ охранной зоны ООПТ специальными знаками, информирующими население об ограничениях или запрещениях хозяйственной и иной деятельности на данной территории.

5. Приложения:

5.1. План границ охранной зоны ООПТ представлен в приложении №1 к настоящему Положению.

5.2. Перечень координат характерных точек границ охранной зоны ООПТ в соответствующей системе координат приведен в таблице № 1.

Таблица № 1

### ПЕРЕЧЕНЬ

координат характерных точек границ охранной зоны особо охраняемой природной территории регионального значения - памятника природы «Большое Кичерское озеро»

№№ п/п	МСК-03		WGS	
	X	Y	N	E
1	988627.15	5113091.77	55°54'1.92"	109°50'42.1"
2	988612.87	5113126.44	55°54'1.49"	109°50'44.12"
3	988531.27	5113209.76	55°53'58.94"	109°50'49.06"
4	988501.24	5113328.50	55°53'58.09"	109°50'55.95"
5	988525.71	5113350.93	55°53'58.9"	109°50'57.19"
6	988522.41	5113427.42	55°53'58.88"	109°51'1.6"
7	988461.64	5113474.17	55°53'56.96"	109°51'4.4"
8	988447.95	5113541.14	55°53'56.59"	109°51'8.27"
9	988409.70	5113579.95	55°53'55.39"	109°51'10.57"
10	988369.76	5113588.74	55°53'54.11"	109°51'11.15"
11	988404.91	5113679.66	55°53'55.34"	109°51'16.32"
12	988407.15	5113708.26	55°53'55.44"	109°51'17.96"
13	988345.17	5113994.92	55°53'53.73"	109°51'34.55"

№№ п/п	MCK-03		WGS	
	X	Y	N	E
14	988328.31	5114022.76	55°53'53.21"	109°51'36.19"
15	988200.48	5114129.28	55°53'49.19"	109°51'42.54"
16	988166.72	5114140.84	55°53'48.11"	109°51'43.27"
17	988062.47	5114137.18	55°53'44.74"	109°51'43.25"
18	987950.34	5114161.08	55°53'41.14"	109°51'44.82"
19	987929.25	5114161.03	55°53'40.46"	109°51'44.86"
20	987760.74	5114124.23	55°53'34.97"	109°51'43.05"
21	987754.06	5114122.27	55°53'34.76"	109°51'42.95"
22	987612.67	5114069.97	55°53'30.14"	109°51'40.19"
23	987582.98	5114040.01	55°53'29.15"	109°51'38.52"
24	987573.96	5114014.97	55°53'28.83"	109°51'37.1"
25	987535.70	5114003.01	55°53'27.58"	109°51'36.48"
26	987505.50	5113976.86	55°53'26.58"	109°51'35.03"
27	987474.17	5113911.36	55°53'25.5"	109°51'31.32"
28	987349.42	5113891.09	55°53'21.45"	109°51'30.38"
29	987233.78	5113892.95	55°53'17.71"	109°51'30.7"
30	987204.37	5113883.97	55°53'16.75"	109°51'30.24"
31	986993.25	5113736.77	55°53'9.78"	109°51'22.16"
32	986972.45	5113703.48	55°53'9.08"	109°51'20.28"
33	986966.70	5113666.68	55°53'8.85"	109°51'18.18"
34	986743.40	5113552.39	55°53'1.52"	109°51'12.01"
35	986728.55	5113540.81	55°53'1.03"	109°51'11.37"
36	986619.40	5113416.06	55°52'57.38"	109°51'4.4"
37	986406.20	5113532.71	55°52'50.61"	109°51'11.49"
38	986417.46	5113543.61	55°52'50.98"	109°51'12.1"
39	986429.84	5113596.18	55°52'51.44"	109°51'15.09"
40	986401.40	5113676.73	55°52'50.6"	109°51'19.78"
41	986409.40	5113695.71	55°52'50.88"	109°51'20.85"
42	986401.40	5113747.53	55°52'50.67"	109°51'23.85"
43	986336.13	5113824.22	55°52'48.64"	109°51'28.37"
44	986337.61	5113918.78	55°52'48.78"	109°51'33.8"
45	986447.46	5114157.10	55°52'52.58"	109°51'47.31"
46	986447.94	5114158.18	55°52'52.59"	109°51'47.37"
47	986560.82	5114419.09	55°52'56.5"	109°52'2.16"
48	986658.67	5114492.48	55°52'59.74"	109°52'6.2"
49	986674.52	5114512.55	55°53'0.27"	109°52'7.33"
50	986713.25	5114601.64	55°53'1.61"	109°52'12.38"
51	986715.49	5114635.25	55°53'1.72"	109°52'14.31"
52	986654.18	5114850.73	55°52'59.96"	109°52'26.81"
53	986733.43	5114964.83	55°53'2.63"	109°52'33.22"
54	986937.01	5115128.83	55°53'9.37"	109°52'42.29"

№№ п/п	MCK-03		WGS	
	X	Y	N	E
55	986927.88	5115212.55	55°53'9.16"	109°52'47.12"
56	986631.54	5115359.75	55°52'59.74"	109°52'56.11"
57	986580.31	5115355.71	55°52'58.08"	109°52'55.97"
58	986479.59	5115284.05	55°52'54.75"	109°52'52.03"
59	986458.69	5115240.04	55°52'54.03"	109°52'49.54"
60	986464.94	5115144.73	55°52'54.14"	109°52'44.05"
61	986357.29	5115038.76	55°52'50.55"	109°52'38.15"
62	986343.77	5114991.40	55°52'50.07"	109°52'35.45"
63	986381.27	5114836.01	55°52'51.12"	109°52'26.45"
64	986310.05	5114597.57	55°52'48.58"	109°52'12.87"
65	986188.74	5114631.04	55°52'44.7"	109°52'15.01"
66	986160.80	5114630.65	55°52'43.79"	109°52'15.04"
67	985970.99	5114572.54	55°52'37.6"	109°52'12.04"
68	985947.08	5114556.57	55°52'36.81"	109°52'11.17"
69	985799.88	5114378.38	55°52'31.88"	109°52'1.19"
70	985788.57	5114350.32	55°52'31.48"	109°51'59.6"
71	985769.68	5114101.01	55°52'30.62"	109°51'45.3"
72	985694.28	5113880.43	55°52'27.96"	109°51'32.76"
73	985692.25	5113856.14	55°52'27.87"	109°51'31.37"
74	985711.61	5113738.45	55°52'28.37"	109°51'24.57"
75	985493.40	5113621.65	55°52'21.21"	109°51'18.25"
76	985422.93	5113664.79	55°52'18.97"	109°51'20.86"
77	985371.83	5113665.46	55°52'17.32"	109°51'20.99"
78	985285.38	5113615.58	55°52'14.48"	109°51'18.28"
79	985199.07	5113625.35	55°52'11.7"	109°51'19"
80	985158.95	5113611.86	55°52'10.39"	109°51'18.3"
81	985060.95	5113518.44	55°52'7.13"	109°51'13.11"
82	984930.00	5113587.03	55°52'2.97"	109°51'17.28"
83	984868.63	5113575.04	55°52'0.97"	109°51'16.71"
84	984762.10	5113449.15	55°51'57.4"	109°51'9.67"
85	984757.20	5113391.45	55°51'57.18"	109°51'6.36"
86	984801.75	5113315.91	55°51'58.55"	109°51'1.94"
87	984810.32	5113305.12	55°51'58.81"	109°51'1.3"
88	984857.26	5113260.36	55°52'0.28"	109°50'58.65"
89	984746.80	5113145.47	55°51'56.6"	109°50'52.24"
90	984734.37	5113123.08	55°51'56.17"	109°50'50.98"
91	984691.76	5112954.58	55°51'54.62"	109°50'41.38"
92	984701.96	5112910.14	55°51'54.91"	109°50'38.8"
93	984766.02	5112833.97	55°51'56.9"	109°50'34.31"
94	984762.77	5112834.23	55°51'56.8"	109°50'34.33"
95	984644.97	5112911.26	55°51'53.07"	109°50'38.97"

№№ п/п	MCK-03		WGS	
	X	Y	N	E
96	984644.97	5113130.19	55°51'53.29"	109°50'51.55"
97	984620.76	5113173.03	55°51'52.55"	109°50'54.06"
98	984430.94	5113287.31	55°51'46.54"	109°51'0.97"
99	984374.30	5113283.82	55°51'44.7"	109°51'0.87"
100	984320.62	5113241.74	55°51'42.93"	109°50'58.55"
101	984305.41	5113244.70	55°51'42.44"	109°50'58.75"
102	984269.66	5113284.16	55°51'41.32"	109°51'1.08"
103	984110.83	5113309.34	55°51'36.22"	109°51'2.81"
104	984108.52	5113309.65	55°51'36.14"	109°51'2.83"
105	984019.91	5113319.50	55°51'33.29"	109°51'3.56"
106	983973.76	5113361.04	55°51'31.84"	109°51'6.03"
107	983910.79	5113364.24	55°51'29.81"	109°51'6.33"
108	983701.61	5113211.23	55°51'22.89"	109°50'57.92"
109	983686.29	5113192.99	55°51'22.38"	109°50'56.9"
110	983614.62	5113047.72	55°51'19.92"	109°50'48.68"
111	983609.48	5113027.11	55°51'19.73"	109°50'47.51"
112	983605.61	5112899.28	55°51'19.47"	109°50'40.17"
113	983605.89	5112898.49	55°51'19.48"	109°50'40.13"
114	983357.02	5112989.29	55°51'11.53"	109°50'45.79"
115	983340.80	5112992.31	55°51'11.01"	109°50'46"
116	983254.63	5112993.90	55°51'8.23"	109°50'46.25"
117	983167.70	5113070.80	55°51'5.5"	109°50'50.82"
118	983157.21	5113077.93	55°51'5.17"	109°50'51.25"
119	983035.19	5113139.91	55°51'1.29"	109°50'55.03"
120	983019.97	5113144.78	55°51'0.8"	109°50'55.34"
121	982942.50	5113156.40	55°50'58.31"	109°50'56.15"
122	982898.78	5113094.78	55°50'56.84"	109°50'52.69"
123	982884.67	5113096.19	55°50'56.38"	109°50'52.79"
124	982738.10	5113139.42	55°50'51.69"	109°50'55.54"
125	982690.62	5113128.72	55°50'50.14"	109°50'55.01"
126	982653.82	5113095.79	55°50'48.92"	109°50'53.19"
127	982661.89	5113015.39	55°50'49.1"	109°50'48.56"
128	982790.92	5112939.81	55°50'53.19"	109°50'43.98"
129	982946.56	5112769.17	55°50'58.05"	109°50'33.9"
130	982955.58	5112761.38	55°50'58.33"	109°50'33.43"
131	983132.11	5112642.53	55°51'3.91"	109°50'26.29"
132	983137.89	5112592.91	55°51'4.05"	109°50'23.43"
133	983131.76	5112573.99	55°51'3.83"	109°50'22.35"
134	983042.32	5112578.73	55°51'0.95"	109°50'22.79"
135	982990.33	5112520.72	55°50'59.21"	109°50'19.55"
136	983000.01	5112461.64	55°50'59.46"	109°50'16.14"

№№ п/п	MCK-03		WGS	
	X	Y	N	E
137	983005.29	5112446.08	55°50'59.61"	109°50'15.23"
138	983090.51	5112287.26	55°51'2.2"	109°50'5.96"
139	983093.65	5112282.17	55°51'2.3"	109°50'5.66"
140	983221.49	5112100.11	55°51'6.24"	109°49'54.97"
141	983224.40	5112096.35	55°51'6.33"	109°49'54.75"
142	983326.96	5111976.37	55°51'9.52"	109°49'47.67"
143	983417.25	5111869.50	55°51'12.33"	109°49'41.36"
144	983526.07	5111627.46	55°51'15.6"	109°49'27.26"
145	983624.31	5111367.41	55°51'18.5"	109°49'12.14"
146	983669.63	5111335.10	55°51'19.93"	109°49'10.21"
147	983791.77	5111331.56	55°51'23.88"	109°49'9.78"
148	983844.54	5111303.98	55°51'25.55"	109°49'8.1"
149	983862.68	5111190.61	55°51'26.02"	109°49'1.55"
150	983845.72	5111058.30	55°51'25.34"	109°48'53.98"
151	983782.50	5110963.46	55°51'23.2"	109°48'48.65"
152	983777.23	5110918.32	55°51'22.98"	109°48'46.07"
153	983827.58	5110782.74	55°51'24.47"	109°48'38.19"
154	983835.87	5110768.34	55°51'24.72"	109°48'37.34"
155	984017.94	5110547.54	55°51'30.37"	109°48'24.32"
156	984023.87	5110541.48	55°51'30.56"	109°48'23.96"
157	984189.81	5110398.44	55°51'35.77"	109°48'15.44"
158	984331.09	5110238.57	55°51'40.17"	109°48'5.99"
159	984371.03	5110165.95	55°51'41.38"	109°48'1.75"
160	984429.15	5110142.13	55°51'43.23"	109°48'0.27"
161	984578.29	5110186.68	55°51'48.1"	109°48'2.55"
162	984612.49	5110222.46	55°51'49.24"	109°48'4.55"
163	984693.11	5110544.97	55°51'52.18"	109°48'22.93"
164	984838.26	5110531.50	55°51'56.86"	109°48'21.88"
165	984844.60	5110531.32	55°51'57.06"	109°48'21.86"
166	984973.15	5110535.75	55°52'1.22"	109°48'21.88"
167	984984.33	5110493.08	55°52'1.54"	109°48'19.41"
168	985045.24	5110457.35	55°52'3.47"	109°48'17.24"
169	985173.15	5110490.48	55°52'7.64"	109°48'18.91"
170	985328.79	5110487.11	55°52'12.66"	109°48'18.43"
171	985457.09	5110386.93	55°52'16.7"	109°48'12.43"
172	985498.78	5110377.55	55°52'18.04"	109°48'11.82"
173	985628.55	5110406.60	55°52'22.26"	109°48'13.24"
174	985640.15	5110410.75	55°52'22.64"	109°48'13.46"
175	985853.92	5110518.59	55°52'29.66"	109°48'19.26"
176	986075.07	5110615.35	55°52'36.91"	109°48'24.41"
177	986325.59	5110610.71	55°52'45"	109°48'23.68"

№№ п/п	MCK-03		WGS	
	X	Y	N	E
178	986359.15	5110622.81	55°52'46.09"	109°48'24.32"
179	986529.89	5110769.84	55°52'51.76"	109°48'32.45"
180	986775.52	5110911.55	55°52'59.85"	109°48'40.14"
181	986872.91	5110955.82	55°53'3.04"	109°48'42.51"
182	987156.32	5110991.25	55°53'12.23"	109°48'44.02"
183	987363.21	5110988.43	55°53'18.91"	109°48'43.48"
184	987691.71	5110948.08	55°53'29.48"	109°48'40.55"
185	987699.27	5110947.73	55°53'29.73"	109°48'40.52"
186	987898.77	5110953.54	55°53'36.18"	109°48'40.48"
187	987941.66	5110980.42	55°53'37.59"	109°48'41.95"
188	988086.92	5111259.33	55°53'42.58"	109°48'57.72"
189	988080.49	5111315.02	55°53'42.43"	109°49'0.93"
190	987795.77	5111646.22	55°53'33.57"	109°49'20.5"
191	987790.56	5111651.44	55°53'33.41"	109°49'20.81"
192	987644.27	5111778.01	55°53'28.81"	109°49'28.36"
193	987659.64	5111820.07	55°53'29.35"	109°49'30.75"
194	987736.85	5111835.80	55°53'31.86"	109°49'31.51"
195	987761.39	5111848.62	55°53'32.67"	109°49'32.2"
196	987878.31	5111960.22	55°53'36.56"	109°49'38.4"
197	987950.61	5111973.08	55°53'38.91"	109°49'39.01"
198	987981.63	5111992.01	55°53'39.93"	109°49'40.04"
199	988029.84	5112055.28	55°53'41.55"	109°49'43.59"
200	988181.48	5112065.39	55°53'46.46"	109°49'43.9"
201	988225.03	5112097.90	55°53'47.9"	109°49'45.68"
202	988348.05	5112429.66	55°53'52.22"	109°50'4.54"
203	988540.60	5112583.70	55°53'58.6"	109°50'13.04"
204	988554.96	5112602.22	55°53'59.08"	109°50'14.08"
205	988624.68	5112757.16	55°54'1.49"	109°50'22.87"
206	988629.08	5112777.99	55°54'1.66"	109°50'24.06"
1	988627.15	5113091.77	55°54'1.92"	109°50'42.1"
207	985491.73	5113564.05	55°52'21.09"	109°51'14.95"
208	985766.76	5113711.25	55°52'30.13"	109°51'22.91"
209	985741.59	5113864.26	55°52'29.47"	109°51'31.75"
210	985819.06	5114090.87	55°52'32.2"	109°51'44.63"
211	985838.43	5114346.54	55°52'33.09"	109°51'59.29"
212	985985.63	5114524.73	55°52'38.03"	109°52'9.27"
213	986175.44	5114582.84	55°52'44.22"	109°52'12.27"
214	986343.95	5114536.35	55°52'49.61"	109°52'9.29"
215	986433.04	5114834.63	55°52'52.79"	109°52'26.28"
216	986392.37	5115003.13	55°52'51.65"	109°52'36.04"

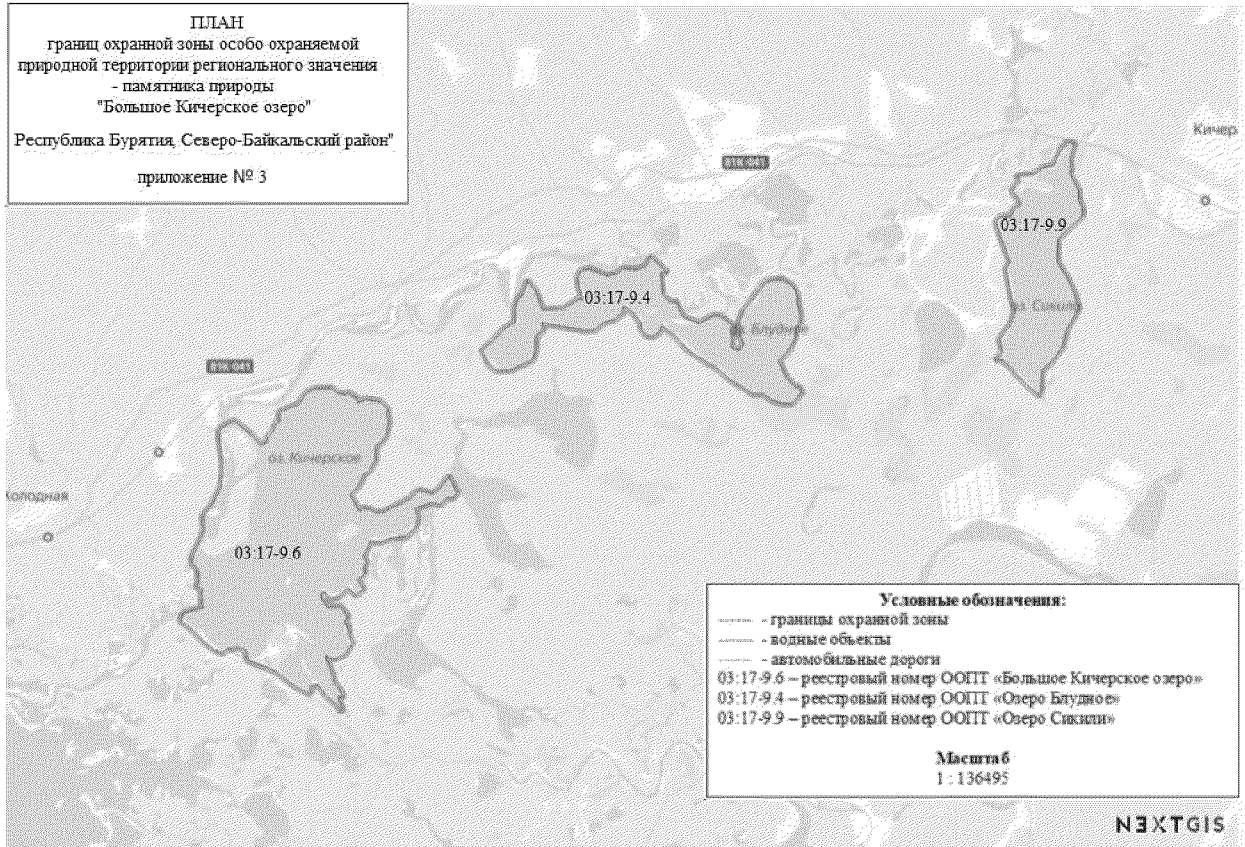
№№ п/п	MCK-03		WGS	
	X	Y	N	E
217	986516.33	5115125.16	55°52'55.78"	109°52'42.83"
218	986508.58	5115243.31	55°52'55.65"	109°52'49.63"
219	986609.30	5115314.97	55°52'58.97"	109°52'53.57"
220	986905.64	5115167.77	55°53'8.4"	109°52'44.58"
221	986696.46	5114999.26	55°53'1.47"	109°52'35.27"
222	986599.61	5114859.81	55°52'58.2"	109°52'27.43"
223	986667.40	5114621.57	55°53'0.15"	109°52'13.61"
224	986628.67	5114532.48	55°52'58.81"	109°52'8.56"
225	986520.20	5114451.13	55°52'55.22"	109°52'4.08"
226	986402.05	5114178.03	55°52'51.13"	109°51'48.59"
227	986287.78	5113930.12	55°52'47.19"	109°51'34.55"
228	986285.84	5113806.16	55°52'47"	109°51'27.42"
229	986363.32	5113715.12	55°52'49.41"	109°51'22.05"
230	986347.82	5113678.32	55°52'48.87"	109°51'19.96"
231	986382.69	5113579.54	55°52'49.9"	109°51'14.22"
232	986322.64	5113521.44	55°52'47.9"	109°51'10.99"
233	986630.60	5113352.93	55°52'57.67"	109°51'0.75"
234	986766.18	5113507.88	55°53'2.21"	109°51'9.41"
235	987012.16	5113633.78	55°53'10.29"	109°51'16.2"
236	987021.85	5113695.76	55°53'10.67"	109°51'19.75"
237	987232.97	5113842.96	55°53'17.64"	109°51'27.83"
238	987353.05	5113841.02	55°53'21.51"	109°51'27.5"
239	987508.00	5113866.20	55°53'26.55"	109°51'28.67"
240	987550.61	5113955.29	55°53'28.01"	109°51'33.71"
241	987612.59	5113974.66	55°53'30.04"	109°51'34.71"
242	987630.02	5114023.08	55°53'30.65"	109°51'37.47"
243	987771.41	5114075.38	55°53'35.27"	109°51'40.22"
244	987939.92	5114112.18	55°53'40.75"	109°51'42.03"
245	988058.07	5114087.00	55°53'44.54"	109°51'40.37"
246	988168.47	5114090.87	55°53'48.11"	109°51'40.39"
247	988296.30	5113984.35	55°53'52.14"	109°51'34.03"
248	988358.28	5113697.69	55°53'53.85"	109°51'17.44"
249	988302.11	5113552.43	55°53'51.88"	109°51'9.19"
250	988398.96	5113531.12	55°53'54.99"	109°51'7.79"
251	988416.39	5113445.90	55°53'55.47"	109°51'2.85"
252	988491.92	5113387.79	55°53'57.85"	109°50'59.37"
253	988445.44	5113345.18	55°53'56.3"	109°50'57.01"
254	988486.11	5113184.42	55°53'57.45"	109°50'47.69"
255	988577.15	5113091.46	55°54'0.3"	109°50'42.18"
256	988579.08	5112777.68	55°54'0.04"	109°50'24.13"
257	988509.36	5112622.74	55°53'57.63"	109°50'15.35"

№№ п/п	MCK-03		WGS	
	X	Y	N	E
258	988305.99	5112460.04	55°53'50.89"	109°50'6.36"
259	988178.15	5112115.28	55°53'46.41"	109°49'46.77"
260	988003.84	5112103.66	55°53'40.76"	109°49'46.42"
261	987941.86	5112022.31	55°53'38.68"	109°49'41.86"
262	987854.70	5112006.81	55°53'35.85"	109°49'41.13"
263	987726.87	5111884.79	55°53'31.59"	109°49'34.34"
264	987622.27	5111863.49	55°53'28.19"	109°49'33.31"
265	987585.47	5111762.77	55°53'26.9"	109°49'27.59"
266	987757.85	5111613.63	55°53'32.31"	109°49'18.7"
267	988042.57	5111282.43	55°53'41.17"	109°48'59.13"
268	987897.31	5111003.52	55°53'36.18"	109°48'43.36"
269	987697.81	5110997.71	55°53'29.73"	109°48'43.39"
270	987366.61	5111038.39	55°53'19.07"	109°48'46.35"
271	987153.55	5111041.29	55°53'12.19"	109°48'46.91"
272	986859.15	5111004.49	55°53'2.64"	109°48'45.33"
273	986752.63	5110956.07	55°52'59.15"	109°48'42.75"
274	986500.83	5110810.80	55°52'50.87"	109°48'34.86"
275	986326.52	5110660.70	55°52'45.08"	109°48'26.56"
276	986065.05	5110665.54	55°52'36.63"	109°48'27.32"
277	985832.62	5110563.85	55°52'29.02"	109°48'21.9"
278	985617.63	5110455.39	55°52'21.96"	109°48'16.07"
279	985487.86	5110426.34	55°52'17.74"	109°48'14.64"
280	985346.47	5110536.74	55°52'13.28"	109°48'21.25"
281	985167.31	5110540.62	55°52'7.5"	109°48'21.8"
282	985032.70	5110505.75	55°52'3.11"	109°48'20.05"
283	985011.39	5110587.10	55°52'2.51"	109°48'24.76"
284	984842.88	5110581.29	55°51'57.06"	109°48'24.74"
285	984655.01	5110598.72	55°51'51.01"	109°48'26.09"
286	984563.98	5110234.59	55°51'47.69"	109°48'5.33"
287	984414.84	5110190.04	55°51'42.82"	109°48'3.05"
288	984372.23	5110267.52	55°51'41.53"	109°48'7.58"
289	984225.03	5110434.09	55°51'36.94"	109°48'17.42"
290	984056.52	5110579.35	55°51'31.65"	109°48'26.08"
291	983874.45	5110800.15	55°51'26"	109°48'39.1"
292	983824.10	5110935.73	55°51'24.51"	109°48'46.98"
293	983893.82	5111040.32	55°51'26.87"	109°48'52.86"
294	983913.19	5111191.40	55°51'27.65"	109°49'1.5"
295	983889.95	5111336.66	55°51'27.05"	109°49'9.89"
296	983804.73	5111381.21	55°51'24.35"	109°49'12.61"
297	983671.08	5111385.08	55°51'20.03"	109°49'13.07"
298	983572.30	5111646.56	55°51'17.11"	109°49'28.28"

№№ п/п	MCK-03		WGS	
	X	Y	N	E
299	983459.97	5111896.41	55°51'13.74"	109°49'42.83"
300	983365.06	5112008.75	55°51'10.79"	109°49'49.46"
301	983262.41	5112128.84	55°51'7.6"	109°49'56.54"
302	983134.57	5112310.90	55°51'3.65"	109°50'7.23"
303	983049.35	5112469.72	55°51'1.06"	109°50'16.51"
304	983039.67	5112528.80	55°51'0.81"	109°50'19.92"
305	983167.50	5112522.02	55°51'4.93"	109°50'19.3"
306	983188.81	5112587.87	55°51'5.69"	109°50'23.04"
307	983179.12	5112671.16	55°51'5.46"	109°50'27.85"
308	982983.50	5112802.86	55°50'59.27"	109°50'35.77"
309	982822.74	5112979.12	55°50'54.26"	109°50'46.18"
310	982687.16	5113058.53	55°50'49.96"	109°50'50.99"
311	982723.96	5113091.46	55°50'51.18"	109°50'52.81"
312	982875.03	5113046.91	55°50'56.02"	109°50'49.98"
313	982971.88	5113037.22	55°50'59.14"	109°50'49.25"
314	982935.08	5113106.95	55°50'58.02"	109°50'53.32"
315	983012.55	5113095.33	55°51'0.51"	109°50'52.51"
316	983134.57	5113033.35	55°51'4.39"	109°50'48.73"
317	983235.29	5112944.25	55°51'7.55"	109°50'43.43"
318	983339.88	5112942.32	55°51'10.93"	109°50'43.13"
319	983626.54	5112837.73	55°51'20.09"	109°50'36.6"
320	983723.38	5112818.36	55°51'23.2"	109°50'35.31"
321	983655.59	5112897.77	55°51'21.09"	109°50'40"
322	983659.46	5113025.60	55°51'21.34"	109°50'47.33"
323	983731.13	5113170.87	55°51'23.81"	109°50'55.55"
324	983940.31	5113323.88	55°51'30.72"	109°51'3.96"
325	983998.41	5113271.58	55°51'32.55"	109°51'0.85"
326	984103.00	5113259.96	55°51'35.91"	109°50'59.99"
327	984261.83	5113234.78	55°51'41.02"	109°50'58.26"
328	984263.76	5113201.86	55°51'41.05"	109°50'56.36"
329	984333.49	5113188.30	55°51'43.29"	109°50'55.45"
330	984405.15	5113244.47	55°51'45.66"	109°50'58.55"
331	984594.97	5113130.19	55°51'51.68"	109°50'51.64"
332	984594.97	5112884.21	55°51'51.42"	109°50'37.51"
333	984746.04	5112785.43	55°51'56.2"	109°50'31.56"
334	984840.95	5112777.68	55°51'59.26"	109°50'30.94"
335	984891.30	5112829.98	55°52'0.94"	109°50'33.85"
336	984811.89	5112857.10	55°51'58.41"	109°50'35.56"
337	984740.23	5112942.32	55°51'56.18"	109°50'40.58"
338	984782.84	5113110.82	55°51'57.73"	109°50'50.19"
339	984928.10	5113261.90	55°52'2.57"	109°50'58.61"

№№ п/п	MCK-03		WGS	
	X	Y	N	E
340	984844.82	5113341.31	55°51'59.96"	109°51'3.32"
341	984800.27	5113416.85	55°51'58.6"	109°51'7.74"
342	984906.80	5113542.74	55°52'2.17"	109°51'14.78"
343	985069.50	5113457.52	55°52'7.34"	109°51'9.59"
344	985193.45	5113575.67	55°52'11.47"	109°51'16.15"
345	985296.11	5113564.05	55°52'14.77"	109°51'15.3"
346	985396.82	5113622.15	55°52'18.09"	109°51'18.46"
207	985491.73	5113564.05	55°52'21.09"	109°51'14.95"

ПРИЛОЖЕНИЕ № 1  
к Положению об охранной зоне  
особо охраняемой природной  
территории регионального значения -  
памятника природы  
«Большое Кичерское озеро»



УТВЕРЖДЕНО  
указом Главы  
Республики Бурятия  
от 14.04.2021 № 117

**ПОЛОЖЕНИЕ**  
**об охранной зоне особо охраняемой природной территории**  
**регионального значения - памятника природы**  
**«Боярский разрез»**

Охранная зона создается с целью защиты особо охраняемой природной территории - памятника природы регионального значения «Боярский разрез» (далее – ООПТ) от неблагоприятных антропогенных воздействий.

1. Общая площадь охранной зоны ООПТ составляет 21,6 га.
2. Режим особой охраны и использования охранной зоны ООПТ.
  - 2.1. На территории охранной зоны ООПТ запрещаются следующие виды деятельности:
    - 1) разведка и разработка полезных ископаемых;
    - 2) деятельность, влекущая за собой изменения гидрологического режима;
    - 3) заготовка древесины (за исключением заготовки древесины гражданами для собственных нужд на участках и в сроки, согласованные с государственным бюджетным учреждением, осуществляющим управление ООПТ, вне особо значимых участков леса);
    - 4) заготовка живицы;
    - 5) заготовка пригодных для употребления в пищу лесных ресурсов (пищевых лесных ресурсов), других не древесных лесных ресурсов (за исключением заготовки гражданами таких ресурсов для собственных нужд на участках и в сроки, согласованные с государственным бюджетным учреждением, осуществляющим управление ООПТ, вне особо значимых участков леса);
    - 6) сплошные рубки леса;
    - 7) взрывные работы, за исключением взрывных работ связанных с реализацией мероприятий по предупреждению и ликвидации чрезвычайных ситуаций;

8) пускание палов (за исключением противопожарных) и выжигание растительности;

9) мойка механизированных транспортных средств;

10) в границах водоохраных зон деятельность, предусмотренная статьёй 65 Водного кодекса Российской Федерации;

11) уничтожение и повреждение аншлагов, шлагбаумов, стенов, граничных столбов и других информационных знаков, и указателей, оборудованных экологических троп и мест отдыха, строений и сооружений на ООПТ, а также имущества государственного бюджетного учреждения, осуществляющего управление ООПТ, нанесение надписей и знаков на валунах, обнажениях горных пород и историко-культурных объектах;

12) распашка земель (за исключением земель, уже используемых собственниками, землепользователями, землевладельцами и арендаторами для производства сельскохозяйственной продукции, за исключением мер противопожарного обустройства лесов, а также случаев, связанных с проведением государственным бюджетным учреждением, осуществляющим управление ООПТ, биотехнических мероприятий);

13) в границах прибрежных защитных полос водных объектов деятельность, предусмотренная статьёй 65 Водного кодекса Российской Федерации;

14) применение ядохимикатов, минеральных удобрений, химических средств защиты растений и стимуляторов роста, за исключением случаев ликвидации чрезвычайных ситуаций, связанных с массовым размножением хвоелистогрызущих вредителей леса, при условии осуществления мер, гарантирующих предотвращение заболеваний и гибели объектов животного мира, а также ухудшения среды их обитания;

15) деятельность, влекущая за собой нарушение почвенного покрова и геологических обнажений;

16) создание объектов размещения отходов производства и потребления, радиоактивных, химических, биологических, взрывчатых, токсичных, отравляющих и ядовитых веществ, за исключением временного складирования твердых коммунальных отходов (на срок не более чем одиннадцать месяцев) в местах (на площадках), специально определенных государственным бюджетным учреждением, осуществляющим управление ООПТ, в целях их дальнейших утилизации, обезвреживания, размещения, транспортирования);

17) сбор зоологических, биологических и минералогических коллекций;

18) сплав древесины по водотокам и водоемам;

19) вывоз предметов, имеющих историко-культурную ценность;

20) деятельность, предусмотренная Перечнем видов деятельности запрещенных в центральной экологической зоне Байкальской природной территории, утвержденным постановлением Правительства Российской Федерации от 31.12.2020 № 2399;

21) разрешённая деятельность без соблюдения требований федерального законодательства, настоящего Положения и:

21.1) Требований по предотвращению гибели объектов животного мира при осуществлении производственных процессов, а также при эксплуатации транспортных магистралей, трубопроводов, линий связи и электропередачи, утвержденных постановлением Правительства Российской Федерации от 13.08.1996 № 997;

21.2) Требований к предотвращению гибели объектов животного мира при осуществлении производственных процессов, а также при эксплуатации транспортных магистралей, трубопроводов и линий связи и электропередач на территории Республики Бурятия, утвержденных постановлением Правительства Республики Бурятия от 31.08.2009 № 324;

21.3) Правил пожарной безопасности в лесах, утвержденных постановлением Правительства Российской Федерации от 07.10.2020 № 1614;

21.4) Правил санитарной безопасности в лесах, утвержденных постановлением Правительства Российской Федерации от 09.12.2020 № 2047.

2.2. Границы и особенности режима особой охраны охранной зоны ООПТ в обязательном порядке учитываются при разработке планов и перспектив экономического и социального развития, территориальном планировании, инвентаризации, лесохозяйственных регламентах и планах освоения лесов.

3. Обеспечение режима особой охраны охранной зоны ООПТ возлагается на Республиканскую службу по охране, контролю и регулированию использования объектов животного мира, отнесенных к объектам охоты, контролю и надзору в сфере природопользования и Бюджетное учреждение Республики Бурятия «Природопользование и охрана окружающей среды Республики Бурятия».

3.1. Государственный надзор в области охраны и использования охранной зоны ООПТ осуществляется должностными лицами Республиканской службы по охране, контролю и регулированию использования объектов животного мира, отнесенных к объектам охоты, контролю и надзору в сфере природопользования и Бюджетного

учреждения Республики Бурятия «Природопользование и охрана окружающей среды Республики Бурятия».

4. Географическое обозначение охранной зоны ООПТ осуществляется путем обозначения на местности границ охранной зоны ООПТ специальными знаками, информирующими население об ограничениях или запрещениях хозяйственной и иной деятельности на данной территории.

5. Приложения:

5.1. План границ охранной зоны ООПТ представлен в приложении №1 к настоящему Положению.

5.2. Перечень координат характерных точек границ охранной зоны ООПТ в соответствующей системе координат приведен в таблице № 1.

Таблица № 1

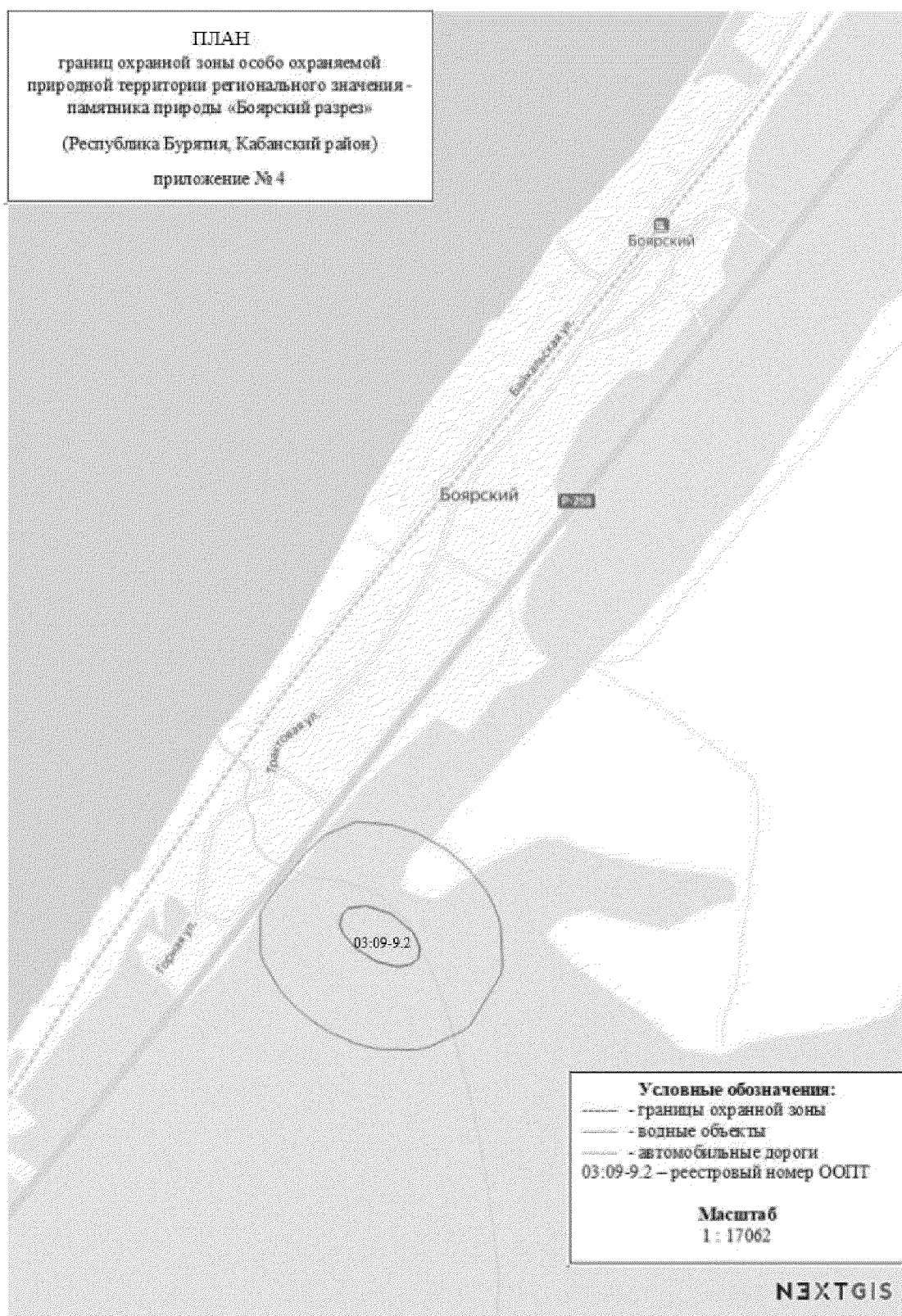
### ПЕРЕЧЕНЬ

координат характерных точек границ охранной зоны особо охраняемой природной территории регионального значения - памятника природы «Боярский разрез»

№№ п/п	МСК-03		WGS	
	X	Y	N	E
1	534042.880	3251656.090	51°50'8.67"	106°3'27.71"
2	534088.110	3251706.120	51°50'10.13"	106°3'30.32"
3	534118.720	3251777.200	51°50'11.12"	106°3'34.04"
4	534110.660	3251863.600	51°50'10.86"	106°3'38.55"
5	534092.060	3251921.320	51°50'10.26"	106°3'41.56"
6	534056.390	3251986.750	51°50'9.1"	106°3'44.98"
7	534014.170	3252038.270	51°50'7.74"	106°3'47.67"
8	533952.860	3252088.360	51°50'5.75"	106°3'50.28"
9	533932.330	3252099.200	51°50'5.09"	106°3'50.85"
10	533897.090	3252113.700	51°50'3.95"	106°3'51.61"
11	533875.400	3252120.290	51°50'3.25"	106°3'51.95"
12	533778.730	3252125.180	51°50'0.12"	106°3'52.2"
13	533757.030	3252120.920	51°49'59.42"	106°3'51.98"
14	533638.660	3252048.700	51°49'55.59"	106°3'48.21"
15	533625.490	3252032.040	51°49'55.16"	106°3'47.34"
16	533586.970	3251950.570	51°49'53.92"	106°3'43.08"
17	533580.390	3251920.360	51°49'53.7"	106°3'41.5"
18	533581.950	3251828.630	51°49'53.76"	106°3'36.71"

№№ п/п	MCK-03		WGS	
	X	Y	N	E
19	533595.510	3251775.170	51°49'54.2"	106°3'33.92"
20	533621.020	3251716.360	51°49'55.02"	106°3'30.85"
21	533650.840	3251669.870	51°49'55.99"	106°3'28.42"
22	533687.050	3251627.720	51°49'57.16"	106°3'26.22"
23	533722.690	3251596.350	51°49'58.31"	106°3'24.58"
24	533787.340	3251558.210	51°50'0.4"	106°3'22.59"
25	533807.870	3251550.850	51°50'1.07"	106°3'22.21"
26	533901.680	3251550.380	51°50'4.1"	106°3'22.19"
27	533930.740	3251567.220	51°50'5.04"	106°3'23.07"
28	533989.630	3251614.050	51°50'6.95"	106°3'25.51"
1	534042.880	3251656.090	51°50'8.67"	106°3'27.71"
29	533782.390	3251908.010	51°50'0.24"	106°3'40.86"
30	533795.560	3251924.670	51°50'0.67"	106°3'41.73"
31	533817.260	3251928.930	51°50'1.37"	106°3'41.95"
32	533838.950	3251922.340	51°50'2.07"	106°3'41.61"
33	533859.480	3251911.500	51°50'2.73"	106°3'41.04"
34	533901.700	3251859.980	51°50'4.1"	106°3'38.36"
35	533920.300	3251802.260	51°50'4.7"	106°3'35.34"
36	533914.870	3251759.260	51°50'4.53"	106°3'33.1"
37	533898.220	3251744.150	51°50'3.99"	106°3'32.31"
38	533875.360	3251739.120	51°50'3.25"	106°3'32.04"
39	533854.830	3251746.480	51°50'2.59"	106°3'32.43"
40	533819.190	3251777.850	51°50'1.43"	106°3'34.06"
41	533789.370	3251824.340	51°50'0.47"	106°3'36.49"
42	533775.810	3251877.800	51°50'0.03"	106°3'39.28"
29	533782.390	3251908.010	51°50'0.24"	106°3'40.86"

ПРИЛОЖЕНИЕ № 1  
к Положению об охранной зоне  
особо охраняемой природной  
территории регионального значения -  
памятника природы  
«Боярский разрез»



УТВЕРЖДЕНО  
указом Главы  
Республики Бурятия  
от 14.04.2021 № 117

**ПОЛОЖЕНИЕ**  
**об охранной зоне особо охраняемой природной территории**  
**регионального значения - памятника природы**  
**«Верхнеангарский источник»**

Охранная зона создается с целью защиты особо охраняемой природной территории - памятника природы регионального значения «Верхнеангарский источник» (далее – ООПТ) от неблагоприятных антропогенных воздействий.

1. Общая площадь охранной зоны ООПТ составляет 1,78 га.
2. Режим особой охраны и использования охранной зоны ООПТ.
  - 2.1. На территории охранной зоны ООПТ запрещаются следующие виды деятельности:
    - 1) разведка и разработка полезных ископаемых;
    - 2) деятельность, влекущая за собой изменения гидрологического режима;
    - 3) заготовка древесины (за исключением заготовки древесины гражданами для собственных нужд на участках и в сроки, согласованные с государственным бюджетным учреждением, осуществляющим управление ООПТ, вне особо значимых участков леса);
    - 4) заготовка живицы;
    - 5) заготовка пригодных для употребления в пищу лесных ресурсов (пищевых лесных ресурсов), других не древесных лесных ресурсов (за исключением заготовки гражданами таких ресурсов для собственных нужд на участках и в сроки, согласованные с государственным бюджетным учреждением, осуществляющим управление ООПТ, вне особо значимых участков леса);
    - 6) сплошные рубки леса;
    - 7) взрывные работы, за исключением взрывных работ связанных с реализацией мероприятий по предупреждению и ликвидации чрезвычайных ситуаций;

8) пускание палов (за исключением противопожарных) и выжигание растительности;

9) мойка механизированных транспортных средств;

10) в границах водоохраных зон деятельность, предусмотренная статьёй 65 Водного кодекса Российской Федерации;

11) уничтожение и повреждение аншлагов, шлагбаумов, стендов, граничных столбов и других информационных знаков, и указателей, оборудованных экологических троп и мест отдыха, строений и сооружений на ООПТ, а также имущества государственного бюджетного учреждения, осуществляющего управление ООПТ, нанесение надписей и знаков на валунах, обнажениях горных пород и историко-культурных объектах;

12) распашка земель (за исключением земель, уже используемых собственниками, землепользователями, землевладельцами и арендаторами для производства сельскохозяйственной продукции, за исключением мер противопожарного обустройства лесов, а также случаев, связанных с проведением государственным бюджетным учреждением, осуществляющим управление ООПТ, биотехнических мероприятий);

13) в границах прибрежных защитных полос водных объектов деятельность, предусмотренная статьёй 65 Водного кодекса Российской Федерации;

14) применение ядохимикатов, минеральных удобрений, химических средств защиты растений и стимуляторов роста, за исключением случаев ликвидации чрезвычайных ситуаций, связанных с массовым размножением хвоелистогрызущих вредителей леса, при условии осуществления мер, гарантирующих предотвращение заболеваний и гибели объектов животного мира, а также ухудшения среды их обитания;

15) деятельность, влекущая за собой нарушение почвенного покрова и геологических обнажений;

16) создание объектов размещения отходов производства и потребления, радиоактивных, химических, биологических, взрывчатых, токсичных, отравляющих и ядовитых веществ, за исключением временного складирования твердых коммунальных отходов (на срок не более чем одиннадцать месяцев) в местах (на площадках), специально определенных государственным бюджетным учреждением, осуществляющим управление ООПТ, в целях их дальнейших утилизации, обезвреживания, размещения, транспортирования);

17) сбор зоологических, биологических и минералогических коллекций;

18) сплав древесины по водотокам и водоемам;

19) вывоз предметов, имеющих историко-культурную ценность;

20) деятельность, предусмотренная Перечнем видов деятельности запрещенных в центральной экологической зоне Байкальской природной территории, утвержденным постановлением Правительства Российской Федерации от 31.12.2020 № 2399;

21) разрешённая деятельность без соблюдения требований федерального законодательства, настоящего Положения и:

21.1) Требований по предотвращению гибели объектов животного мира при осуществлении производственных процессов, а также при эксплуатации транспортных магистралей, трубопроводов, линий связи и электропередачи, утвержденных постановлением Правительства Российской Федерации от 13.08.1996 № 997;

21.2) Требований к предотвращению гибели объектов животного мира при осуществлении производственных процессов, а также при эксплуатации транспортных магистралей, трубопроводов и линий связи и электропередач на территории Республики Бурятия, утвержденных постановлением Правительства Республики Бурятия от 31.08.2009 № 324;

21.3) Правил пожарной безопасности в лесах, утвержденных постановлением Правительства Российской Федерации от 07.10.2020 № 1614;

21.4) Правил санитарной безопасности в лесах, утвержденных постановлением Правительства Российской Федерации от 09.12.2020 № 2047.

2.2. Границы и особенности режима особой охраны охранной зоны ООПТ в обязательном порядке учитываются при разработке планов и перспектив экономического и социального развития, территориальном планировании, инвентаризации, лесохозяйственных регламентах и планах освоения лесов.

3. Обеспечение режима особой охраны охранной зоны ООПТ возлагается на Республиканскую службу по охране, контролю и регулированию использования объектов животного мира, отнесенных к объектам охоты, контролю и надзору в сфере природопользования и Бюджетное учреждение Республики Бурятия «Природопользование и охрана окружающей среды Республики Бурятия».

3.1. Государственный надзор в области охраны и использования охранной зоны ООПТ осуществляется должностными лицами Республиканской службы по охране, контролю и регулированию использования объектов животного мира, отнесенных к объектам охоты, контролю и надзору в сфере природопользования и Бюджетного

учреждения Республики Бурятия «Природопользование и охрана окружающей среды Республики Бурятия».

4. Географическое обозначение охранной зоны ООПТ осуществляется путем обозначения на местности границ охранной зоны ООПТ специальными знаками, информирующими население об ограничениях или запрещениях хозяйственной и иной деятельности на данной территории.

5. Приложения:

5.1. План границ охранной зоны ООПТ представлен в приложении №1 к настоящему Положению.

5.2. Перечень координат характерных точек границ охранной зоны ООПТ в соответствующей системе координат приведен в таблице № 1.

Таблица № 1

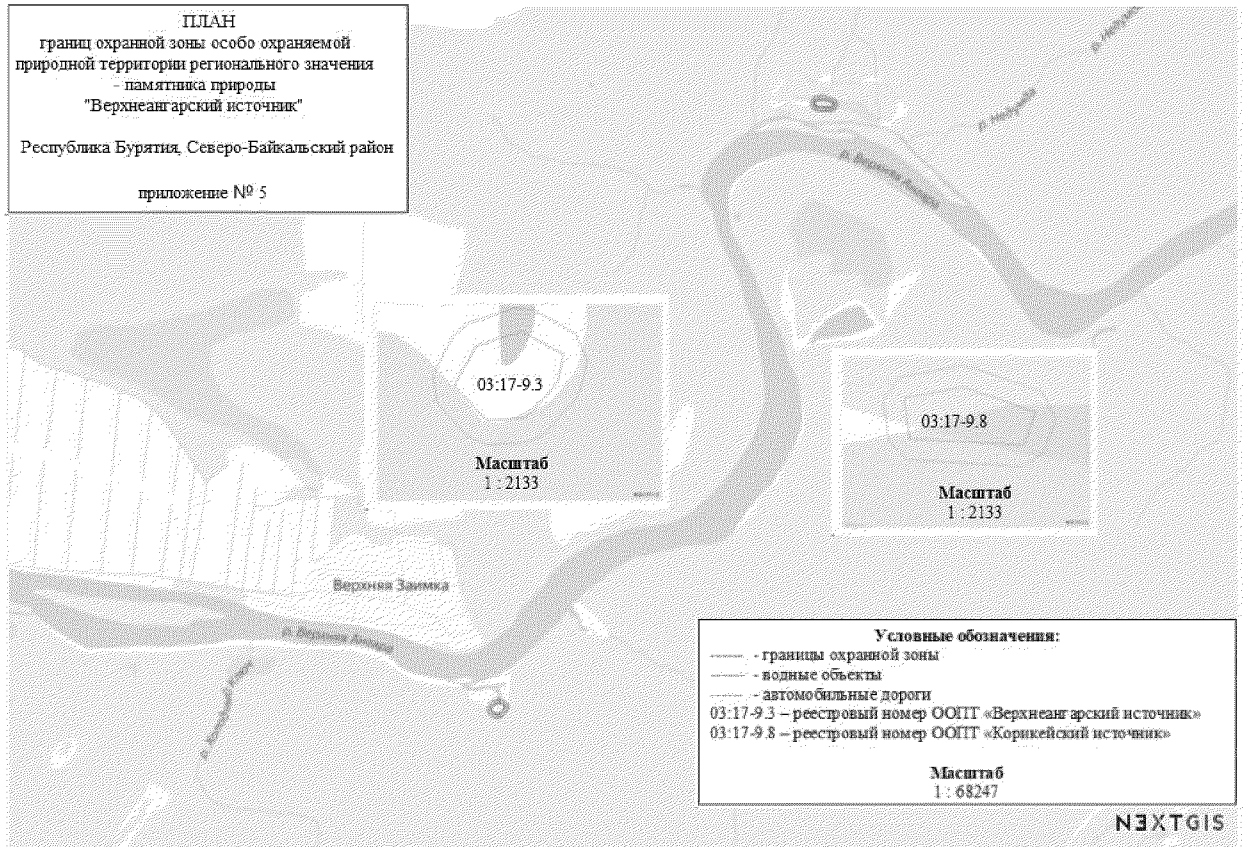
### ПЕРЕЧЕНЬ

координат характерных точек границ охранной зоны особо охраняемой природной территории регионального значения - памятника природы «Верхнеангарский источник»

№ п/п	МСК-03		WGS	
	X	Y	N	E
1	981277.190	5132535.640	55°50'22.86"	110°9'31.96"
2	981274.280	5132559.690	55°50'22.79"	110°9'33.34"
3	981243.680	5132611.210	55°50'21.85"	110°9'36.35"
4	981210.160	5132624.880	55°50'20.78"	110°9'37.19"
5	981187.220	5132618.760	55°50'20.03"	110°9'36.87"
6	981175.290	5132615.580	55°50'19.64"	110°9'36.71"
7	981162.110	5132608.100	55°50'19.21"	110°9'36.3"
8	981121.060	5132568.200	55°50'17.85"	110°9'34.07"
9	981112.010	5132548.140	55°50'17.54"	110°9'32.93"
10	981111.330	5132534.280	55°50'17.5"	110°9'32.14"
11	981109.670	5132499.710	55°50'17.42"	110°9'30.15"
12	981119.850	5132475.720	55°50'17.73"	110°9'28.76"
13	981164.000	5132436.980	55°50'19.12"	110°9'26.47"
14	981198.880	5132433.600	55°50'20.24"	110°9'26.22"
15	981246.140	5132461.100	55°50'21.8"	110°9'27.72"
16	981259.750	5132478.300	55°50'22.25"	110°9'28.69"
1	981277.190	5132535.640	55°50'22.86"	110°9'31.96"

№ п/п	МСК-03		WGS	
	X	Y	N	E
17	981248.490	5132544.370	55°50'21.94"	110°9'32.5"
18	981231.050	5132487.030	55°50'21.33"	110°9'29.24"
19	981183.790	5132459.530	55°50'19.78"	110°9'27.73"
20	981139.640	5132498.270	55°50'18.39"	110°9'30.02"
21	981141.300	5132532.840	55°50'18.47"	110°9'32.01"
22	981141.970	5132546.690	55°50'18.5"	110°9'32.8"
23	981183.020	5132586.590	55°50'19.87"	110°9'35.03"
24	981195.060	5132589.800	55°50'20.26"	110°9'35.19"
25	981217.890	5132595.890	55°50'21"	110°9'35.51"
17	981248.490	5132544.370	55°50'21.94"	110°9'32.5"

ПРИЛОЖЕНИЕ № 1  
к Положению об охранной зоне  
особо охраняемой природной  
территории регионального значения -  
памятника природы  
«Верхнеангарский источник»



УТВЕРЖДЕНО  
указом Главы  
Республики Бурятия  
от 14.04.2021 № 117

**ПОЛОЖЕНИЕ**  
**об охранной зоне особо охраняемой природной территории**  
**регионального значения - памятника природы**  
**«Гаргинский источник»**

Охранная зона создается с целью защиты особо охраняемой природной территории - памятника природы регионального значения «Гаргинский источник» (далее – ООПТ) от неблагоприятных антропогенных воздействий.

1. Общая площадь охранной зоны ООПТ составляет 0,64 га.
2. Режим особой охраны и использования охранной зоны ООПТ.
  - 2.1. На территории охранной зоны ООПТ запрещаются следующие виды деятельности:
    - 1) разведка и разработка полезных ископаемых;
    - 2) деятельность, влекущая за собой изменения гидрологического режима;
    - 3) заготовка древесины (за исключением заготовки древесины гражданами для собственных нужд на участках и в сроки, согласованные с государственным бюджетным учреждением, осуществляющим управление ООПТ, вне особо значимых участков леса);
    - 4) заготовка живицы;
    - 5) заготовка пригодных для употребления в пищу лесных ресурсов (пищевых лесных ресурсов), других не древесных лесных ресурсов (за исключением заготовки гражданами таких ресурсов для собственных нужд на участках и в сроки, согласованные с государственным бюджетным учреждением, осуществляющим управление ООПТ, вне особо значимых участков леса);
    - 6) сплошные рубки леса;

7) взрывные работы, за исключением взрывных работ связанных с реализацией мероприятий по предупреждению и ликвидации чрезвычайных ситуаций;

8) пускание палов (за исключением противопожарных) и выжигание растительности;

9) мойка механизированных транспортных средств;

10) в границах водоохраных зон деятельность, предусмотренная статьёй 65 Водного кодекса Российской Федерации;

11) уничтожение и повреждение аншлагов, шлагбаумов, стендов, граничных столбов и других информационных знаков, и указателей, оборудованных экологических троп и мест отдыха, строений и сооружений на ООПТ, а также имущества государственного бюджетного учреждения, осуществляющего управление ООПТ, нанесение надписей и знаков на валунах, обнажениях горных пород и историко-культурных объектах;

12) распашка земель (за исключением земель, уже используемых собственниками, землепользователями, землевладельцами и арендаторами для производства сельскохозяйственной продукции, за исключением мер противопожарного обустройства лесов, а также случаев, связанных с проведением государственным бюджетным учреждением, осуществляющим управление ООПТ, биотехнических мероприятий);

13) в границах прибрежных защитных полос водных объектов деятельность, предусмотренная статьёй 65 Водного кодекса Российской Федерации;

14) применение ядохимикатов, минеральных удобрений, химических средств защиты растений и стимуляторов роста, за исключением случаев ликвидации чрезвычайных ситуаций, связанных с массовым размножением хвоелистогрызущих вредителей леса, при условии осуществления мер, гарантирующих предотвращение заболеваний и гибели объектов животного мира, а также ухудшения среды их обитания;

15) деятельность, влекущая за собой нарушение почвенного покрова и геологических обнажений;

16) создание объектов размещения отходов производства и потребления, радиоактивных, химических, биологических, взрывчатых, токсичных, отравляющих и ядовитых веществ, за исключением временного складирования твердых коммунальных отходов (на срок не более чем одиннадцать месяцев) в местах (на площадках), специально определенных государственным бюджетным учреждением, осуществляющим управление ООПТ, в целях их дальнейших утилизации, обезвреживания, размещения, транспортирования);

17) сбор зоологических, биологических и минералогических коллекций;

18) сплав древесины по водотокам и водоемам;

19) вывоз предметов, имеющих историко-культурную ценность;

20) разрешённая деятельность без соблюдения требований федерального законодательства, настоящего Положения и:

20.1) Требований по предотвращению гибели объектов животного мира при осуществлении производственных процессов, а также при эксплуатации транспортных магистралей, трубопроводов, линий связи и электропередачи, утвержденных постановлением Правительства Российской Федерации от 13.08.1996 № 997;

20.2) Требований к предотвращению гибели объектов животного мира при осуществлении производственных процессов, а также при эксплуатации транспортных магистралей, трубопроводов и линий связи и электропередач на территории Республики Бурятия, утвержденных постановлением Правительства Республики Бурятия от 31.08.2009 № 324;

20.3) Правил пожарной безопасности в лесах, утвержденных постановлением Правительства Российской Федерации от 07.10.2020 № 1614;

20.4) Правил санитарной безопасности в лесах, утвержденных постановлением Правительства Российской Федерации от 09.12.2020 № 2047.

2.2. Границы и особенности режима особой охраны охранной зоны ООПТ в обязательном порядке учитываются при разработке планов и перспектив экономического и социального развития, территориальном планировании, инвентаризации, лесохозяйственных регламентах и планах освоения лесов.

3. Обеспечение режима особой охраны охранной зоны ООПТ возлагается на Республиканскую службу по охране, контролю и регулированию использования объектов животного мира, отнесенных к объектам охоты, контролю и надзору в сфере природопользования и Бюджетное учреждение Республики Бурятия «Природопользование и охрана окружающей среды Республики Бурятия».

3.1. Государственный надзор в области охраны и использования охранной зоны ООПТ осуществляется должностными лицами Республиканской службы по охране, контролю и регулированию использования объектов животного мира, отнесенных к объектам охоты, контролю и надзору в сфере природопользования и Бюджетного

учреждения Республики Бурятия «Природопользование и охрана окружающей среды Республики Бурятия».

4. Географическое обозначение охранной зоны ООПТ осуществляется путем обозначения на местности границ охранной зоны ООПТ специальными знаками, информирующими население об ограничениях или запрещениях хозяйственной и иной деятельности на данной территории.

5. Приложения:

5.1. План границ охранной зоны ООПТ представлен в приложении №1 к настоящему Положению.

5.2. Перечень координат характерных точек границ охранной зоны ООПТ в соответствующей системе координат приведен в таблице № 1.

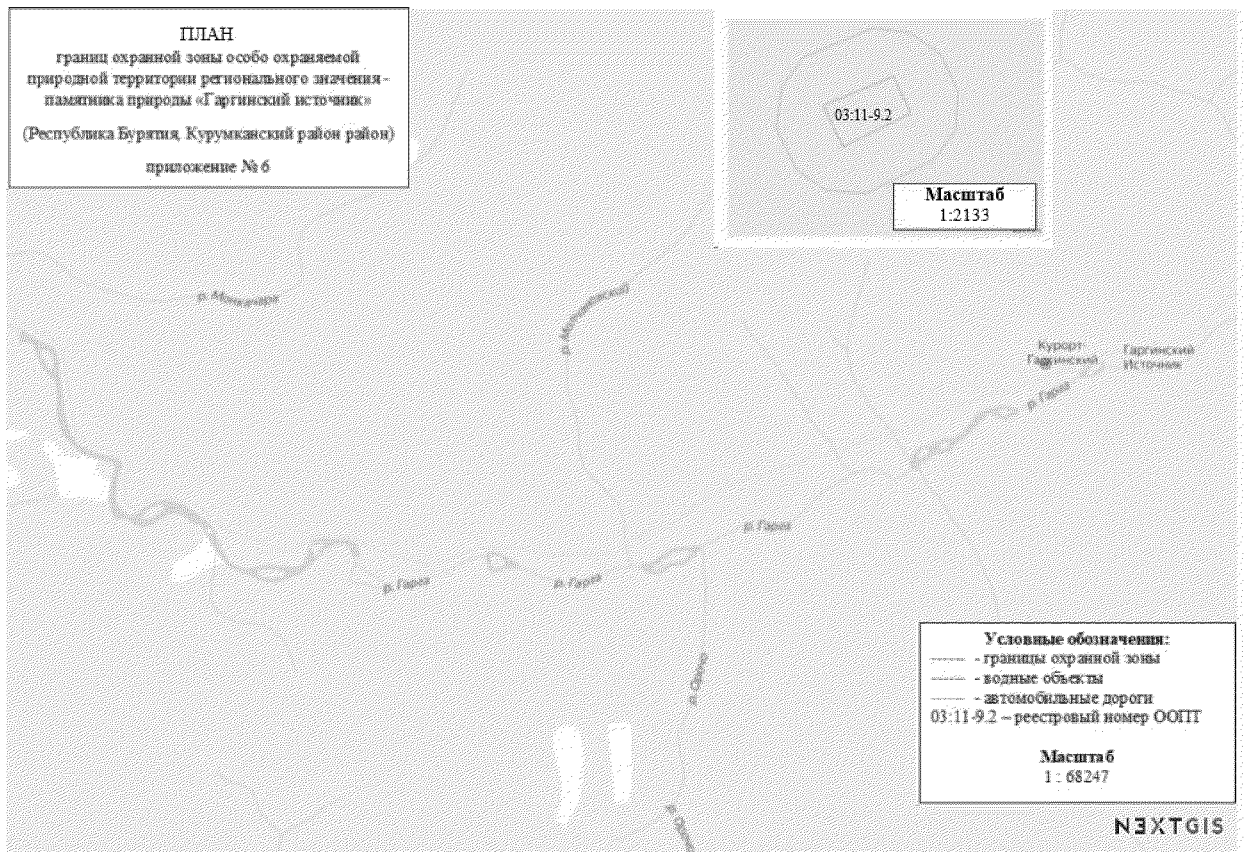
Таблица № 1

### ПЕРЕЧЕНЬ

координат характерных точек границ охранной зоны особо охраняемой природной территории регионального значения - памятника природы «Гаргинский источник»

№ п/п	МСК-03		WGS	
	X	Y	N	E
1	810974.250	5182354.100	54°19'10.93"	110°59'39.59"
2	810955.350	5182314.770	54°19'10.3"	110°59'37.43"
3	810969.680	5182274.600	54°19'10.74"	110°59'35.2"
4	810993.650	5182263.390	54°19'11.51"	110°59'34.56"
5	811034.280	5182279.580	54°19'12.83"	110°59'35.42"
6	811050.380	5182320.490	54°19'13.37"	110°59'37.67"
7	811034.880	5182358.790	54°19'12.89"	110°59'39.8"
8	811013.710	5182368.420	54°19'12.21"	110°59'40.35"
1	810974.250	5182354.100	54°19'10.93"	110°59'39.59"
9	811001.290	5182341.110	54°19'11.8"	110°59'38.85"
10	811022.460	5182331.480	54°19'12.48"	110°59'38.3"
11	811006.360	5182290.570	54°19'11.94"	110°59'36.05"
12	810982.390	5182301.780	54°19'11.17"	110°59'36.69"
9	811001.290	5182341.110	54°19'11.8"	110°59'38.85"

ПРИЛОЖЕНИЕ № 1  
к Положению об охранной зоне  
особо охраняемой природной  
территории регионального значения -  
памятника природы  
«Гаргинский источник»



УТВЕРЖДЕНО  
указом Главы  
Республики Бурятия  
от 14.04.2021 № 117

**ПОЛОЖЕНИЕ**  
**об охранной зоне особо охраняемой природной территории**  
**регионального значения - памятника природы**  
**«Горячинский источник»**

Охранная зона создается с целью защиты особо охраняемой природной территории - памятника природы регионального значения «Горячинский источник» (далее – ООПТ) от неблагоприятных антропогенных воздействий.

1. Общая площадь охранной зоны ООПТ составляет 0,95 га.
2. Режим особой охраны и использования охранной зоны ООПТ.
  - 2.1. На территории охранной зоны ООПТ запрещаются следующие виды деятельности:
    - 1) разведка и разработка полезных ископаемых;
    - 2) деятельность, влекущая за собой изменения гидрологического режима;
    - 3) заготовка древесины (за исключением заготовки древесины гражданами для собственных нужд на участках и в сроки, согласованные с государственным бюджетным учреждением, осуществляющим управление ООПТ, вне особо значимых участков леса);
    - 4) заготовка живицы;
    - 5) заготовка пригодных для употребления в пищу лесных ресурсов (пищевых лесных ресурсов), других не древесных лесных ресурсов (за исключением заготовки гражданами таких ресурсов для собственных нужд на участках и в сроки, согласованные с государственным бюджетным учреждением, осуществляющим управление ООПТ, вне особо значимых участков леса);
    - 6) сплошные рубки леса;

7) взрывные работы, за исключением взрывных работ связанных с реализацией мероприятий по предупреждению и ликвидации чрезвычайных ситуаций;

8) пускание палов (за исключением противопожарных) и выжигание растительности;

9) мойка механизированных транспортных средств;

10) в границах водоохраных зон деятельность, предусмотренная статьёй 65 Водного кодекса Российской Федерации;

11) уничтожение и повреждение аншлагов, шлагбаумов, стендов, граничных столбов и других информационных знаков, и указателей, оборудованных экологических троп и мест отдыха, строений и сооружений на ООПТ, а также имущества государственного бюджетного учреждения, осуществляющего управление ООПТ, нанесение надписей и знаков на валунах, обнажениях горных пород и историко-культурных объектах;

12) распашка земель (за исключением земель, уже используемых собственниками, землепользователями, землевладельцами и арендаторами для производства сельскохозяйственной продукции, за исключением мер противопожарного обустройства лесов, а также случаев, связанных с проведением государственным бюджетным учреждением, осуществляющим управление ООПТ, биотехнических мероприятий);

13) в границах прибрежных защитных полос водных объектов деятельность, предусмотренная статьёй 65 Водного кодекса Российской Федерации;

14) применение ядохимикатов, минеральных удобрений, химических средств защиты растений и стимуляторов роста, за исключением случаев ликвидации чрезвычайных ситуаций, связанных с массовым размножением хвоелистогрызущих вредителей леса, при условии осуществления мер, гарантирующих предотвращение заболеваний и гибели объектов животного мира, а также ухудшения среды их обитания;

15) деятельность, влекущая за собой нарушение почвенного покрова и геологических обнажений;

16) создание объектов размещения отходов производства и потребления, радиоактивных, химических, биологических, взрывчатых, токсичных, отравляющих и ядовитых веществ, за исключением временного складирования твердых коммунальных отходов (на срок не более чем одиннадцать месяцев) в местах (на площадках), специально определенных государственным бюджетным учреждением, осуществляющим управление ООПТ, в целях их дальнейших утилизации, обезвреживания, размещения, транспортирования);

17) сбор зоологических, биологических и минералогических коллекций;

18) сплав древесины по водотокам и водоемам;

19) вывоз предметов, имеющих историко-культурную ценность;

20) деятельность, предусмотренная Перечнем видов деятельности запрещенных в центральной экологической зоне Байкальской природной территории, утвержденным постановлением Правительства Российской Федерации от 31.12.2020 № 2399;

21) разрешённая деятельность без соблюдения требований федерального законодательства, настоящего Положения и:

21.1) Требований по предотвращению гибели объектов животного мира при осуществлении производственных процессов, а также при эксплуатации транспортных магистралей, трубопроводов, линий связи и электропередачи, утвержденных постановлением Правительства Российской Федерации от 13.08.1996 № 997;

21.2) Требований к предотвращению гибели объектов животного мира при осуществлении производственных процессов, а также при эксплуатации транспортных магистралей, трубопроводов и линий связи и электропередач на территории Республики Бурятия, утвержденных постановлением Правительства Республики Бурятия от 31.08.2009 № 324;

21.3) Правил пожарной безопасности в лесах, утвержденных постановлением Правительства Российской Федерации от 07.10.2020 № 1614;

21.4) Правил санитарной безопасности в лесах, утвержденных постановлением Правительства Российской Федерации от 09.12.2020 № 2047.

2.2. Границы и особенности режима особой охраны охранной зоны ООПТ в обязательном порядке учитываются при разработке планов и перспектив экономического и социального развития, территориальном планировании, инвентаризации, лесохозяйственных регламентах и планах освоения лесов.

3. Обеспечение режима особой охраны охранной зоны ООПТ возлагается на Республиканскую службу по охране, контролю и регулированию использования объектов животного мира, отнесенных к объектам охоты, контролю и надзору в сфере природопользования и Бюджетное учреждение Республики Бурятия «Природопользование и охрана окружающей среды Республики Бурятия».

3.1. Государственный надзор в области охраны и использования охранной зоны ООПТ осуществляется должностными лицами

Республиканской службы по охране, контролю и регулированию использования объектов животного мира, отнесенных к объектам охоты, контролю и надзору в сфере природопользования и Бюджетного учреждения Республики Бурятия «Природопользование и охрана окружающей среды Республики Бурятия».

4. Географическое обозначение охранной зоны ООПТ осуществляется путем обозначения на местности границ охранной зоны ООПТ специальными знаками, информирующими население об ограничениях или запрещениях хозяйственной и иной деятельности на данной территории.

5. Приложения:

5.1. План границ охранной зоны ООПТ представлен в приложении №1 к настоящему Положению.

5.2. Перечень координат характерных точек границ охранной зоны ООПТ в соответствующей системе координат приведен в таблице № 1.

Таблица № 1

### ПЕРЕЧЕНЬ

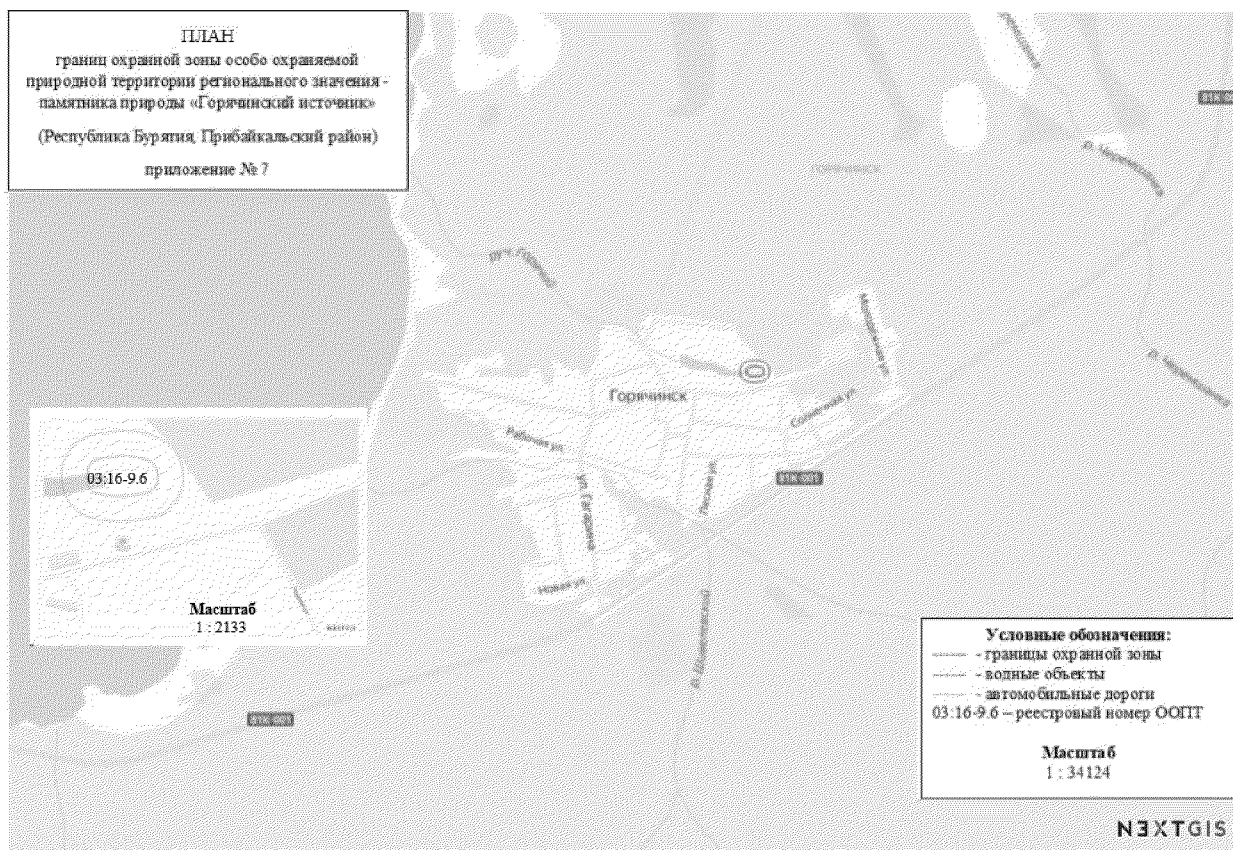
координат характерных точек границ охранной зоны особо охраняемой природной территории регионального значения - памятника природы «Горячинский источник»

№ п/п	МСК-03		WGS	
	X	Y	N	E
1	662387.02	4201306.61	52°59'12.96"	108°18'31.36"
2	662375.52	4201295.30	52°59'12.59"	108°18'30.76"
3	662370.68	4201286.87	52°59'12.43"	108°18'30.31"
4	662367.47	4201278.69	52°59'12.32"	108°18'29.88"
5	662365.04	4201268.23	52°59'12.24"	108°18'29.32"
6	662364.39	4201264.14	52°59'12.22"	108°18'29.1"
7	662363.33	4201252.22	52°59'12.18"	108°18'28.46"
8	662363.23	4201250.69	52°59'12.17"	108°18'28.38"
9	662362.74	4201237.91	52°59'12.15"	108°18'27.69"
10	662362.79	4201234.76	52°59'12.15"	108°18'27.53"
11	662363.66	4201221.78	52°59'12.18"	108°18'26.83"
12	662364.27	4201217.47	52°59'12.2"	108°18'26.6"
13	662366.40	4201207.59	52°59'12.26"	108°18'26.07"
14	662367.27	4201204.41	52°59'12.29"	108°18'25.9"

№ п/п	MCK-03		WGS	
	X	Y	N	E
15	662369.98	4201196.29	52°59'12.37"	108°18'25.46"
16	662379.69	4201182.37	52°59'12.68"	108°18'24.71"
17	662385.89	4201177.42	52°59'12.88"	108°18'24.44"
18	662398.02	4201171.58	52°59'13.27"	108°18'24.12"
19	662406.15	4201169.74	52°59'13.54"	108°18'24.02"
20	662412.77	4201169.00	52°59'13.75"	108°18'23.97"
21	662422.65	4201169.00	52°59'14.07"	108°18'23.97"
22	662433.44	4201171.01	52°59'14.42"	108°18'24.07"
23	662440.22	4201173.63	52°59'14.64"	108°18'24.21"
24	662451.62	4201181.44	52°59'15.01"	108°18'24.62"
25	662458.40	4201188.89	52°59'15.23"	108°18'25.01"
26	662465.48	4201202.50	52°59'15.47"	108°18'25.74"
27	662467.61	4201211.99	52°59'15.54"	108°18'26.25"
28	662468.02	4201214.24	52°59'15.55"	108°18'26.37"
29	662469.47	4201224.21	52°59'15.6"	108°18'26.9"
30	662469.66	4201225.78	52°59'15.61"	108°18'26.99"
31	662470.73	4201237.30	52°59'15.65"	108°18'27.6"
32	662470.84	4201240.79	52°59'15.65"	108°18'27.79"
33	662470.55	4201252.80	52°59'15.65"	108°18'28.43"
34	662470.15	4201257.04	52°59'15.63"	108°18'28.66"
35	662468.11	4201269.15	52°59'15.57"	108°18'29.31"
36	662466.12	4201275.96	52°59'15.51"	108°18'29.68"
37	662462.44	4201284.57	52°59'15.39"	108°18'30.14"
38	662460.29	4201288.69	52°59'15.33"	108°18'30.36"
39	662456.41	4201294.89	52°59'15.2"	108°18'30.7"
40	662449.62	4201302.50	52°59'14.98"	108°18'31.11"
41	662444.00	4201306.95	52°59'14.8"	108°18'31.35"
42	662428.71	4201313.26	52°59'14.31"	108°18'31.7"
43	662420.09	4201314.23	52°59'14.03"	108°18'31.75"
44	662416.74	4201314.42	52°59'13.93"	108°18'31.77"
45	662408.89	4201314.42	52°59'13.67"	108°18'31.77"
46	662394.38	4201310.67	52°59'13.2"	108°18'31.58"
1	662387.02	4201306.61	52°59'12.96"	108°18'31.36"
47	662392.72	4201236.77	52°59'13.12"	108°18'27.62"
48	662393.21	4201249.55	52°59'13.14"	108°18'28.3"
49	662394.27	4201261.46	52°59'13.18"	108°18'28.94"
50	662396.69	4201271.92	52°59'13.26"	108°18'29.5"
51	662401.53	4201280.35	52°59'13.42"	108°18'29.95"
52	662408.89	4201284.42	52°59'13.66"	108°18'30.16"

№ п/п	MCK-03		WGS	
	X	Y	N	E
53	662416.74	4201284.42	52°59'13.92"	108°18'30.16"
54	662425.36	4201283.45	52°59'14.19"	108°18'30.1"
55	662430.97	4201278.99	52°59'14.37"	108°18'29.86"
56	662434.85	4201272.79	52°59'14.5"	108°18'29.52"
57	662438.53	4201264.18	52°59'14.61"	108°18'29.06"
58	662440.56	4201252.07	52°59'14.68"	108°18'28.41"
59	662440.85	4201240.06	52°59'14.68"	108°18'27.77"
60	662439.79	4201228.54	52°59'14.64"	108°18'27.15"
61	662438.33	4201218.56	52°59'14.59"	108°18'26.62"
62	662436.20	4201209.07	52°59'14.52"	108°18'26.11"
63	662429.43	4201201.62	52°59'14.3"	108°18'25.71"
64	662422.65	4201199.00	52°59'14.08"	108°18'25.58"
65	662412.77	4201199.00	52°59'13.76"	108°18'25.58"
66	662404.63	4201200.84	52°59'13.5"	108°18'25.68"
67	662398.44	4201205.80	52°59'13.3"	108°18'25.95"
68	662395.72	4201213.91	52°59'13.21"	108°18'26.39"
69	662393.59	4201223.79	52°59'13.15"	108°18'26.92"
47	662392.72	4201236.77	52°59'13.12"	108°18'27.62"

ПРИЛОЖЕНИЕ № 1  
к Положению об охранной зоне  
особо охраняемой природной  
территории регионального значения -  
памятника природы  
«Горячинский источник»



УТВЕРЖДЕНО  
указом Главы  
Республики Бурятия  
от 14.04.2021 № 117

**ПОЛОЖЕНИЕ**  
**об охранной зоне особо охраняемой природной территории**  
**регионального значения - памятника природы**  
**«Гусихинский источник»**

Охранная зона создается с целью защиты особо охраняемой природной территории - памятника природы регионального значения «Гусихинский источник» (далее – ООПТ) от неблагоприятных антропогенных воздействий.

1. Общая площадь охранной зоны ООПТ составляет 1,4924 га.
2. Режим особой охраны и использования охранной зоны ООПТ.
  - 2.1. На территории охранной зоны ООПТ запрещаются следующие виды деятельности:
    - 1) разведка и разработка полезных ископаемых;
    - 2) деятельность, влекущая за собой изменения гидрологического режима;
    - 3) заготовка древесины (за исключением заготовки древесины гражданами для собственных нужд на участках и в сроки, согласованные с государственным бюджетным учреждением, осуществляющим управление ООПТ, вне особо значимых участков леса);
    - 4) заготовка живицы;
    - 5) заготовка пригодных для употребления в пищу лесных ресурсов (пищевых лесных ресурсов), других не древесных лесных ресурсов (за исключением заготовки гражданами таких ресурсов для собственных нужд на участках и в сроки, согласованные с государственным бюджетным учреждением, осуществляющим управление ООПТ, вне особо значимых участков леса);
    - 6) сплошные рубки леса;
    - 7) взрывные работы, за исключением взрывных работ связанных с реализацией мероприятий по предупреждению и ликвидации чрезвычайных ситуаций;

8) пускание палов (за исключением противопожарных) и выжигание растительности;

9) мойка механизированных транспортных средств;

10) в границах водоохраных зон деятельность, предусмотренная статьёй 65 Водного кодекса Российской Федерации;

11) уничтожение и повреждение аншлагов, шлагбаумов, стенов, граничных столбов и других информационных знаков, и указателей, оборудованных экологических троп и мест отдыха, строений и сооружений на ООПТ, а также имущества государственного бюджетного учреждения, осуществляющего управление ООПТ, нанесение надписей и знаков на валунах, обнажениях горных пород и историко-культурных объектах;

12) распашка земель (за исключением земель, уже используемых собственниками, землепользователями, землевладельцами и арендаторами для производства сельскохозяйственной продукции, за исключением мер противопожарного обустройства лесов, а также случаев, связанных с проведением государственным бюджетным учреждением, осуществляющим управление ООПТ, биотехнических мероприятий);

13) в границах прибрежных защитных полос водных объектов деятельность, предусмотренная статьёй 65 Водного кодекса Российской Федерации;

14) применение ядохимикатов, минеральных удобрений, химических средств защиты растений и стимуляторов роста, за исключением случаев ликвидации чрезвычайных ситуаций, связанных с массовым размножением хвоелистогрызущих вредителей леса, при условии осуществления мер, гарантирующих предотвращение заболеваний и гибели объектов животного мира, а также ухудшения среды их обитания;

15) деятельность, влекущая за собой нарушение почвенного покрова и геологических обнажений;

16) создание объектов размещения отходов производства и потребления, радиоактивных, химических, биологических, взрывчатых, токсичных, отравляющих и ядовитых веществ, за исключением временного складирования твердых коммунальных отходов (на срок не более чем одиннадцать месяцев) в местах (на площадках), специально определенных государственным бюджетным учреждением, осуществляющим управление ООПТ, в целях их дальнейших утилизации, обезвреживания, размещения, транспортирования);

17) сбор зоологических, биологических и минералогических коллекций;

18) сплав древесины по водотокам и водоемам;

19) вывоз предметов, имеющих историко-культурную ценность;

20) деятельность, предусмотренная Перечнем видов деятельности запрещенных в центральной экологической зоне Байкальской природной территории, утвержденным постановлением Правительства Российской Федерации от 31.12.2020 № 2399;

21) разрешённая деятельность без соблюдения требований федерального законодательства, настоящего Положения и:

21.1) Требований по предотвращению гибели объектов животного мира при осуществлении производственных процессов, а также при эксплуатации транспортных магистралей, трубопроводов, линий связи и электропередачи, утвержденных постановлением Правительства Российской Федерации от 13.08.1996 № 997;

21.2) Требований к предотвращению гибели объектов животного мира при осуществлении производственных процессов, а также при эксплуатации транспортных магистралей, трубопроводов и линий связи и электропередач на территории Республики Бурятия, утвержденных постановлением Правительства Республики Бурятия от 31.08.2009 № 324;

21.3) Правил пожарной безопасности в лесах, утвержденных постановлением Правительства Российской Федерации от 07.10.2020 № 1614;

21.4) Правил санитарной безопасности в лесах, утвержденных постановлением Правительства Российской Федерации от 09.12.2020 № 2047.

2.2. Границы и особенности режима особой охраны охранной зоны ООПТ в обязательном порядке учитываются при разработке планов и перспектив экономического и социального развития, территориальном планировании, инвентаризации, лесохозяйственных регламентах и планах освоения лесов.

3. Обеспечение режима особой охраны охранной зоны ООПТ возлагается на Республиканскую службу по охране, контролю и регулированию использования объектов животного мира, отнесенных к объектам охоты, контролю и надзору в сфере природопользования и Бюджетное учреждение Республики Бурятия «Природопользование и охрана окружающей среды Республики Бурятия».

3.1. Государственный надзор в области охраны и использования охранной зоны ООПТ осуществляется должностными лицами Республиканской службы по охране, контролю и регулированию использования объектов животного мира, отнесенных к объектам охоты, контролю и надзору в сфере природопользования и Бюджетного

учреждения Республики Бурятия «Природопользование и охрана окружающей среды Республики Бурятия».

4. Географическое обозначение охранной зоны ООПТ осуществляется путем обозначения на местности границ охранной зоны ООПТ специальными знаками, информирующими население об ограничениях или запрещениях хозяйственной и иной деятельности на данной территории.

5. Приложения:

5.1. План границ охранной зоны ООПТ представлен в приложении №1 к настоящему Положению.

5.2. Перечень координат характерных точек границ охранной зоны ООПТ в соответствующей системе координат приведен в таблице № 1.

Таблица № 1

### ПЕРЕЧЕНЬ

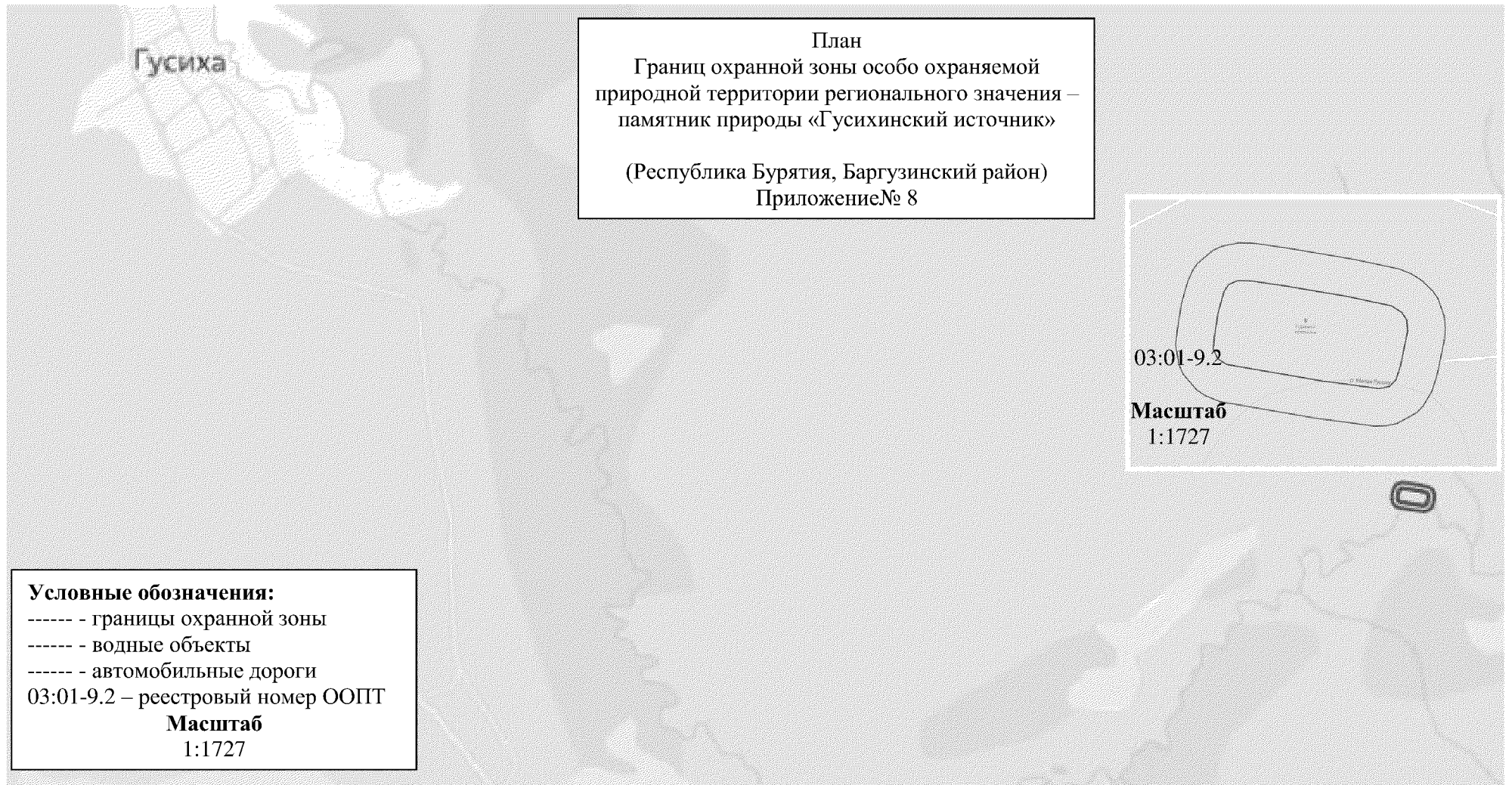
координат характерных точек границ охранной зоны особо охраняемой природной территории регионального значения - памятника природы «Гусихинский источник»

№ п/п	МСК-03		WGS	
	X	Y	N	E
1	709760,73	4271468,48	53°24'52"	109°21'24"
2	709757,56	4271467,74	53°24'52"	109°21'24"
3	709746,33	4271464,45	53°24'51"	109°21'24"
4	709734,55	4271457,82	53°24'51"	109°21'23"
5	709729,03	4271452,78	53°24'51"	109°21'23"
6	709720,04	4271437,49	53°24'50"	109°21'22"
7	709718,11	4271429,26	53°24'50"	109°21'22"
8	709717,48	4271419,17	53°24'50"	109°21'21"
9	709722,52	4271372,49	53°24'51"	109°21'19"
10	709722,65	4271371,42	53°24'51"	109°21'19"
11	709733,50	4271296,37	53°24'51"	109°21'15"
12	709737,83	4271284,64	53°24'51"	109°21'14"
13	709742,48	4271277,28	53°24'51"	109°21'14"
14	709754,42	4271266,47	53°24'52"	109°21'13"
15	709761,78	4271262,79	53°24'52"	109°21'13"
16	709777,60	4271259,71	53°24'52"	109°21'13"
17	709788,45	4271260,59	53°24'53"	109°21'13"
18	709789,85	4271260,73	53°24'53"	109°21'13"

№ п/п	MCK-03		WGS	
	X	Y	N	E
19	709808,05	4271263,06	53°24'53"	109°21'13"
20	709811,53	4271263,71	53°24'53"	109°21'13"
21	709828,57	4271267,97	53°24'54"	109°21'13"
22	709837,52	4271271,84	53°24'54"	109°21'13"
23	709842,94	4271275,33	53°24'54"	109°21'14"
24	709853,70	4271287,45	53°24'55"	109°21'14"
25	709857,09	4271294,42	53°24'55"	109°21'15"
26	709860,11	4271307,25	53°24'55"	109°21'15"
27	709860,21	4271317,52	53°24'55"	109°21'16"
28	709859,99	4271321,37	53°24'55"	109°21'16"
29	709856,70	4271348,87	53°24'55"	109°21'18"
30	709856,62	4271349,50	53°24'55"	109°21'18"
31	709849,65	4271398,89	53°24'55"	109°21'20"
32	709849,45	4271400,11	53°24'55"	109°21'20"
33	709842,86	4271435,95	53°24'54"	109°21'22"
34	709839,03	4271446,05	53°24'54"	109°21'23"
35	709833,99	4271454,37	53°24'54"	109°21'23"
36	709825,72	4271463,29	53°24'54"	109°21'24"
37	709820,00	4271467,36	53°24'54"	109°21'24"
38	709805,85	4271472,74	53°24'53"	109°21'24"
39	709796,94	4271473,71	53°24'53"	109°21'24"
40	709788,43	4271473,42	53°24'53"	109°21'24"
1	709760,73	4271468,48	53°24'52"	109°21'24"
41	709747,31	4271422,38	53°24'51"	109°21'21"
42	709749,24	4271430,62	53°24'51"	109°21'22"
43	709754,76	4271435,65	53°24'52"	109°21'22"
44	709766,00	4271438,94	53°24'52"	109°21'22"
45	709793,69	4271443,88	53°24'53"	109°21'23"
46	709802,60	4271442,91	53°24'53"	109°21'23"
47	709808,32	4271438,85	53°24'53"	109°21'22"
48	709813,35	4271430,52	53°24'53"	109°21'22"
49	709819,94	4271394,69	53°24'54"	109°21'20"
50	709826,91	4271345,30	53°24'54"	109°21'17"
51	709830,20	4271317,80	53°24'54"	109°21'16"
52	709830,11	4271307,53	53°24'54"	109°21'15"
53	709826,72	4271300,56	53°24'54"	109°21'15"
54	709821,29	4271297,07	53°24'54"	109°21'15"
55	709804,25	4271292,81	53°24'53"	109°21'14"
56	709786,04	4271290,49	53°24'53"	109°21'14"
57	709775,20	4271289,61	53°24'52"	109°21'14"
58	709767,84	4271293,29	53°24'52"	109°21'15"

№ п/п	МСК-03		WGS	
	X	Y	N	E
59	709763,19	4271300,65	53°24'52"	109°21'15"
60	709752,34	4271375,71	53°24'52"	109°21'19"
41	709747,31	4271422,38	53°24'51"	109°21'21"

ПРИЛОЖЕНИЕ № 1  
к Положению об охранной зоне особо охраняемой природной территории  
регионального значения -памятника природы  
«Гусихинский источник»



УТВЕРЖДЕНО  
указом Главы  
Республики Бурятия  
от 14.04.2021 № 117

**ПОЛОЖЕНИЕ**  
**об охранной зоне особо охраняемой природной территории**  
**регионального значения - памятника природы**  
**«Дзелиндинские источники»**

Охранная зона создается с целью защиты особо охраняемой природной территории - памятника природы регионального значения «Дзелиндинские источники» (далее – ООПТ) от неблагоприятных антропогенных воздействий.

1. Общая площадь охранной зоны ООПТ составляет 0,7318 га.
2. Режим особой охраны и использования охранной зоны ООПТ.
  - 2.1. На территории охранной зоны ООПТ запрещаются следующие виды деятельности:
    - 1) разведка и разработка полезных ископаемых;
    - 2) деятельность, влекущая за собой изменения гидрологического режима;
    - 3) заготовка древесины (за исключением заготовки древесины гражданами для собственных нужд на участках и в сроки, согласованные с государственным бюджетным учреждением, осуществляющим управление ООПТ, вне особо значимых участков леса);
    - 4) заготовка живицы;
    - 5) заготовка пригодных для употребления в пищу лесных ресурсов (пищевых лесных ресурсов), других не древесных лесных ресурсов (за исключением заготовки гражданами таких ресурсов для собственных нужд на участках и в сроки, согласованные с государственным бюджетным учреждением, осуществляющим управление ООПТ, вне особо значимых участков леса);
    - 6) сплошные рубки леса;

7) взрывные работы, за исключением взрывных работ связанных с реализацией мероприятий по предупреждению и ликвидации чрезвычайных ситуаций;

8) пускание палов (за исключением противопожарных) и выжигание растительности;

9) мойка механизированных транспортных средств;

10) в границах водоохраных зон деятельность, предусмотренная статьёй 65 Водного кодекса Российской Федерации;

11) уничтожение и повреждение аншлагов, шлагбаумов, стендов, граничных столбов и других информационных знаков, и указателей, оборудованных экологических троп и мест отдыха, строений и сооружений на ООПТ, а также имущества государственного бюджетного учреждения, осуществляющего управление ООПТ, нанесение надписей и знаков на валунах, обнажениях горных пород и историко-культурных объектах;

12) распашка земель (за исключением земель, уже используемых собственниками, землепользователями, землевладельцами и арендаторами для производства сельскохозяйственной продукции, за исключением мер противопожарного обустройства лесов, а также случаев, связанных с проведением государственным бюджетным учреждением, осуществляющим управление ООПТ, биотехнических мероприятий);

13) в границах прибрежных защитных полос водных объектов деятельность, предусмотренная статьёй 65 Водного кодекса Российской Федерации;

14) применение ядохимикатов, минеральных удобрений, химических средств защиты растений и стимуляторов роста, за исключением случаев ликвидации чрезвычайных ситуаций, связанных с массовым размножением хвоелистогрызущих вредителей леса, при условии осуществления мер, гарантирующих предотвращение заболеваний и гибели объектов животного мира, а также ухудшения среды их обитания;

15) деятельность, влекущая за собой нарушение почвенного покрова и геологических обнажений;

16) создание объектов размещения отходов производства и потребления, радиоактивных, химических, биологических, взрывчатых, токсичных, отравляющих и ядовитых веществ, за исключением временного складирования твердых коммунальных отходов (на срок не более чем одиннадцать месяцев) в местах (на площадках), специально определенных государственным бюджетным учреждением, осуществляющим управление ООПТ, в целях их дальнейших утилизации, обезвреживания, размещения, транспортирования);

17) сбор зоологических, биологических и минералогических коллекций;

18) сплав древесины по водотокам и водоемам;

19) вывоз предметов, имеющих историко-культурную ценность;

20) разрешённая деятельность без соблюдения требований федерального законодательства, настоящего Положения и:

20.1) Требований по предотвращению гибели объектов животного мира при осуществлении производственных процессов, а также при эксплуатации транспортных магистралей, трубопроводов, линий связи и электропередачи, утвержденных постановлением Правительства Российской Федерации от 13.08.1996 № 997;

20.2) Требований к предотвращению гибели объектов животного мира при осуществлении производственных процессов, а также при эксплуатации транспортных магистралей, трубопроводов и линий связи и электропередач на территории Республики Бурятия, утвержденных постановлением Правительства Республики Бурятия от 31.08.2009 № 324;

20.3) Правил пожарной безопасности в лесах, утвержденных постановлением Правительства Российской Федерации от 07.10.2020 № 1614;

20.4) Правил санитарной безопасности в лесах, утвержденных постановлением Правительства Российской Федерации от 09.12.2020 № 2047.

2.2. Границы и особенности режима особой охраны охранной зоны ООПТ в обязательном порядке учитываются при разработке планов и перспектив экономического и социального развития, территориальном планировании, инвентаризации, лесохозяйственных регламентах и планах освоения лесов.

3. Обеспечение режима особой охраны охранной зоны ООПТ возлагается на Республиканскую службу по охране, контролю и регулированию использования объектов животного мира, отнесенных к объектам охоты, контролю и надзору в сфере природопользования и Бюджетное учреждение Республики Бурятия «Природопользование и охрана окружающей среды Республики Бурятия».

3.1. Государственный надзор в области охраны и использования охранной зоны ООПТ осуществляется должностными лицами Республиканской службы по охране, контролю и регулированию использования объектов животного мира, отнесенных к объектам охоты, контролю и надзору в сфере природопользования и Бюджетного

учреждения Республики Бурятия «Природопользование и охрана окружающей среды Республики Бурятия».

4. Географическое обозначение охранной зоны ООПТ осуществляется путем обозначения на местности границ охранной зоны ООПТ специальными знаками, информирующими население об ограничениях или запрещениях хозяйственной и иной деятельности на данной территории.

5. Приложения:

5.1. План границ охранной зоны ООПТ представлен в приложении №1 к настоящему Положению.

5.2. Перечень координат характерных точек границ охранной зоны ООПТ в соответствующей системе координат приведен в таблице № 1.

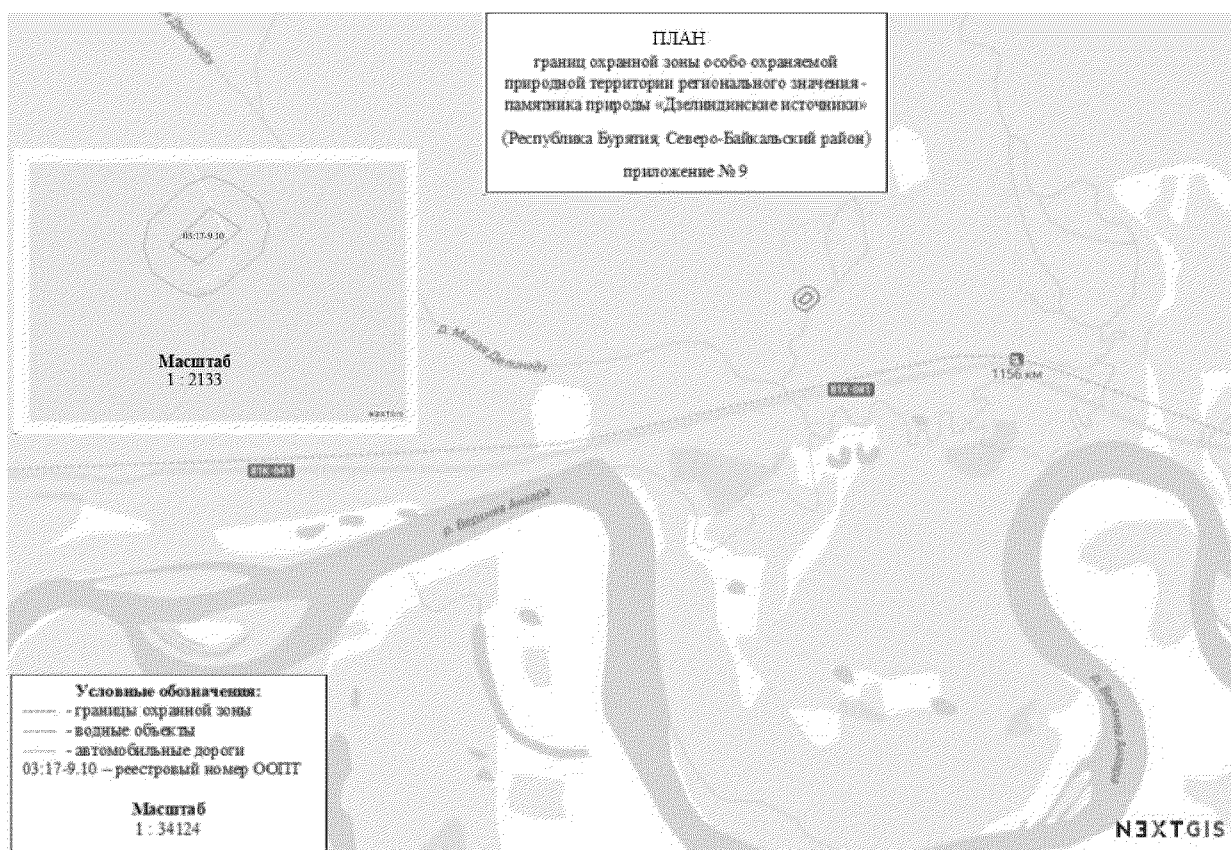
Таблица № 1

### ПЕРЕЧЕНЬ

координат характерных точек границ охранной зоны особо охраняемой природной территории регионального значения - памятника природы «Дзелиндинские источники»

№ п/п	МСК-03		WGS	
	X	Y	N	E
1	994761.950	5155575.970	55°57'56.91"	110°31'18.47"
2	994785.070	5155567.880	55°57'57.65"	110°31'17.97"
3	994809.120	5155572.620	55°57'58.44"	110°31'18.22"
4	994843.340	5155610.560	55°57'59.57"	110°31'20.36"
5	994850.730	5155631.120	55°57'59.82"	110°31'21.54"
6	994843.350	5155650.670	55°57'59.6"	110°31'22.67"
7	994824.860	5155676.320	55°57'59.02"	110°31'24.17"
8	994803.280	5155684.770	55°57'58.33"	110°31'24.69"
9	994778.100	5155677.600	55°57'57.51"	110°31'24.31"
10	994745.790	5155636.920	55°57'56.43"	110°31'22"
11	994738.790	5155618.720	55°57'56.19"	110°31'20.96"
12	994744.590	5155601.780	55°57'56.37"	110°31'19.98"
1	994761.950	5155575.970	55°57'56.91"	110°31'18.47"
13	994800.630	5155658.620	55°57'58.22"	110°31'23.18"
14	994821.060	5155630.650	55°57'58.86"	110°31'21.55"
15	994786.840	5155592.710	55°57'57.73"	110°31'19.4"
16	994769.480	5155618.520	55°57'57.19"	110°31'20.91"
13	994800.630	5155658.620	55°57'58.22"	110°31'23.18"

ПРИЛОЖЕНИЕ № 1  
к Положению об охранной зоне  
особо охраняемой природной  
территории регионального значения -  
памятника природы  
«Дзелиндинские источники»



УТВЕРЖДЕНО  
указом Главы  
Республики Бурятия  
от 14.04.2021 № 117

**ПОЛОЖЕНИЕ**  
**об охранной зоне особо охраняемой природной территории**  
**регионального значения - памятника природы**  
**«Загустайский источник»**

Охранная зона создается с целью защиты особо охраняемой природной территории - памятника природы регионального значения «Загустайский источник» (далее – ООПТ) от неблагоприятных антропогенных воздействий.

1. Общая площадь охранной зоны ООПТ составляет 1,62 га.
2. Режим особой охраны и использования охранной зоны ООПТ.
  - 2.1. На территории охранной зоны ООПТ запрещаются следующие виды деятельности:
    - 1) разведка и разработка полезных ископаемых;
    - 2) деятельность, влекущая за собой изменения гидрологического режима;
    - 3) заготовка древесины (за исключением заготовки древесины гражданами для собственных нужд на участках и в сроки, согласованные с государственным бюджетным учреждением, осуществляющим управление ООПТ, вне особо значимых участков леса);
    - 4) заготовка живицы;
    - 5) заготовка пригодных для употребления в пищу лесных ресурсов (пищевых лесных ресурсов), других не древесных лесных ресурсов (за исключением заготовки гражданами таких ресурсов для собственных нужд на участках и в сроки, согласованные с государственным бюджетным учреждением, осуществляющим управление ООПТ, вне особо значимых участков леса);
    - 6) сплошные рубки леса;

7) взрывные работы, за исключением взрывных работ связанных с реализацией мероприятий по предупреждению и ликвидации чрезвычайных ситуаций;

8) пускание палов (за исключением противопожарных) и выжигание растительности;

9) мойка механизированных транспортных средств;

10) в границах водоохраных зон деятельность, предусмотренная статьёй 65 Водного кодекса Российской Федерации;

11) уничтожение и повреждение аншлагов, шлагбаумов, стендов, граничных столбов и других информационных знаков, и указателей, оборудованных экологических троп и мест отдыха, строений и сооружений на ООПТ, а также имущества государственного бюджетного учреждения, осуществляющего управление ООПТ, нанесение надписей и знаков на валунах, обнажениях горных пород и историко-культурных объектах;

12) распашка земель (за исключением земель, уже используемых собственниками, землепользователями, землевладельцами и арендаторами для производства сельскохозяйственной продукции, за исключением мер противопожарного обустройства лесов, а также случаев, связанных с проведением государственным бюджетным учреждением, осуществляющим управление ООПТ, биотехнических мероприятий);

13) в границах прибрежных защитных полос водных объектов деятельность, предусмотренная статьёй 65 Водного кодекса Российской Федерации;

14) применение ядохимикатов, минеральных удобрений, химических средств защиты растений и стимуляторов роста, за исключением случаев ликвидации чрезвычайных ситуаций, связанных с массовым размножением хвоелистогрызущих вредителей леса, при условии осуществления мер, гарантирующих предотвращение заболеваний и гибели объектов животного мира, а также ухудшения среды их обитания;

15) деятельность, влекущая за собой нарушение почвенного покрова и геологических обнажений;

16) создание объектов размещения отходов производства и потребления, радиоактивных, химических, биологических, взрывчатых, токсичных, отравляющих и ядовитых веществ, за исключением временного складирования твердых коммунальных отходов (на срок не более чем одиннадцать месяцев) в местах (на площадках), специально определенных государственным бюджетным учреждением, осуществляющим управление ООПТ, в целях их дальнейших утилизации, обезвреживания, размещения, транспортирования);

17) сбор зоологических, биологических и минералогических коллекций;

18) сплав древесины по водотокам и водоемам;

19) вывоз предметов, имеющих историко-культурную ценность;

20) разрешённая деятельность без соблюдения требований федерального законодательства, настоящего Положения и:

20.1) Требований по предотвращению гибели объектов животного мира при осуществлении производственных процессов, а также при эксплуатации транспортных магистралей, трубопроводов, линий связи и электропередачи, утвержденных постановлением Правительства Российской Федерации от 13.08.1996 № 997;

20.2) Требований к предотвращению гибели объектов животного мира при осуществлении производственных процессов, а также при эксплуатации транспортных магистралей, трубопроводов и линий связи и электропередач на территории Республики Бурятия, утвержденных постановлением Правительства Республики Бурятия от 31.08.2009 № 324;

20.3) Правил пожарной безопасности в лесах, утвержденных постановлением Правительства Российской Федерации от 07.10.2020 № 1614;

20.4) Правил санитарной безопасности в лесах, утвержденных постановлением Правительства Российской Федерации от 09.12.2020 № 2047.

2.2. Границы и особенности режима особой охраны охранной зоны ООПТ в обязательном порядке учитываются при разработке планов и перспектив экономического и социального развития, территориальном планировании, инвентаризации, лесохозяйственных регламентах и планах освоения лесов.

3. Обеспечение режима особой охраны охранной зоны ООПТ возлагается на Республиканскую службу по охране, контролю и регулированию использования объектов животного мира, отнесенных к объектам охоты, контролю и надзору в сфере природопользования и Бюджетное учреждение Республики Бурятия «Природопользование и охрана окружающей среды Республики Бурятия».

3.1. Государственный надзор в области охраны и использования охранной зоны ООПТ осуществляется должностными лицами Республиканской службы по охране, контролю и регулированию использования объектов животного мира, отнесенных к объектам охоты, контролю и надзору в сфере природопользования и Бюджетного

учреждения Республики Бурятия «Природопользование и охрана окружающей среды Республики Бурятия».

4. Географическое обозначение охранной зоны ООПТ осуществляется путем обозначения на местности границ охранной зоны ООПТ специальными знаками, информирующими население об ограничениях или запрещениях хозяйственной и иной деятельности на данной территории.

5. Приложения:

5.1. План границ охранной зоны ООПТ представлен в приложении №1 к настоящему Положению.

5.2. Перечень координат характерных точек границ охранной зоны ООПТ в соответствующей системе координат приведен в таблице № 1.

Таблица № 1

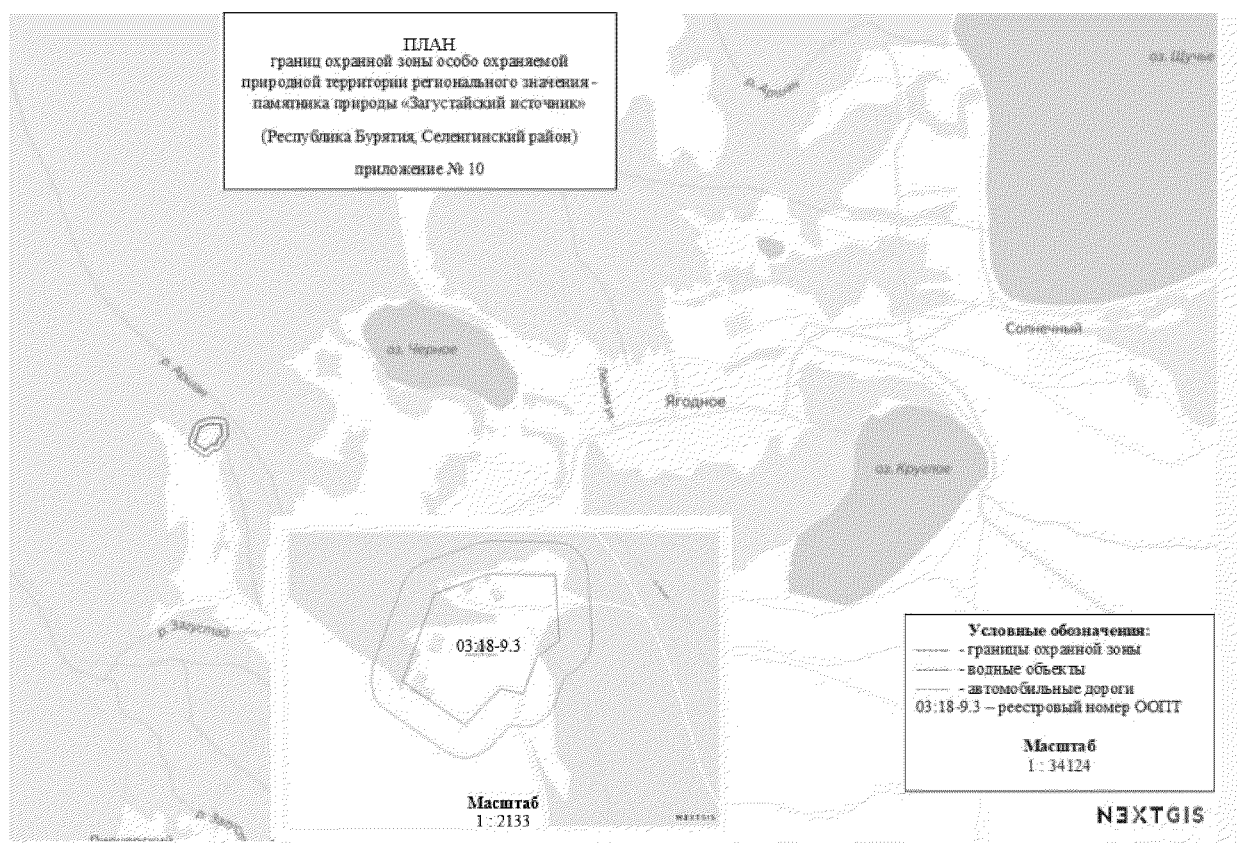
### ПЕРЕЧЕНЬ

координат характерных точек границ охранной зоны особо охраняемой природной территории регионального значения - памятника природы «Загустайский источник»

№№ п/п	МСК-03		WGS	
	X	Y	N	E
1	485816.490	3280393.920	51°24'5.3"	106°28'13.55"
2	485827.440	3280400.880	51°24'5.65"	106°28'13.91"
3	485834.420	3280411.820	51°24'5.87"	106°28'14.48"
4	485852.860	3280462.240	51°24'6.46"	106°28'17.09"
5	485854.690	3280472.820	51°24'6.52"	106°28'17.64"
6	485854.150	3280531.700	51°24'6.49"	106°28'20.69"
7	485851.990	3280542.590	51°24'6.42"	106°28'21.25"
8	485846.020	3280551.950	51°24'6.22"	106°28'21.73"
9	485837.050	3280558.500	51°24'5.93"	106°28'22.07"
10	485826.320	3280561.340	51°24'5.58"	106°28'22.21"
11	485766.670	3280565.660	51°24'3.65"	106°28'22.42"
12	485752.010	3280563.020	51°24'3.18"	106°28'22.28"
13	485740.430	3280553.640	51°24'2.81"	106°28'21.79"
14	485730.540	3280540.350	51°24'2.49"	106°28'21.1"
15	485706.070	3280531.820	51°24'1.7"	106°28'20.65"
16	485696.680	3280526.490	51°24'1.4"	106°28'20.37"

№№ п/п	MCK-03		WGS	
	X	Y	N	E
17	485689.790	3280518.190	51°24'1.17"	106°28'19.94"
18	485686.280	3280507.990	51°24'1.06"	106°28'19.41"
19	485686.600	3280497.210	51°24'1.07"	106°28'18.85"
20	485687.590	3280492.620	51°24'1.11"	106°28'18.61"
21	485666.540	3280472.290	51°24'0.43"	106°28'17.56"
22	485660.390	3280463.820	51°24'0.23"	106°28'17.12"
23	485657.530	3280453.750	51°24'0.14"	106°28'16.59"
24	485658.310	3280443.310	51°24'0.17"	106°28'16.06"
25	485662.620	3280433.780	51°24'0.31"	106°28'15.56"
26	485702.530	3280376.350	51°24'1.61"	106°28'12.6"
27	485710.020	3280368.840	51°24'1.86"	106°28'12.22"
28	485725.320	3280365.360	51°24'2.35"	106°28'12.04"
29	485741.870	3280366.830	51°24'2.89"	106°28'12.12"
1	485816.490	3280393.920	51°24'5.3"	106°28'13.55"
30	485726.520	3280393.470	51°24'2.39"	106°28'13.5"
31	485806.250	3280422.120	51°24'4.96"	106°28'15"
32	485824.690	3280472.540	51°24'5.55"	106°28'17.62"
33	485824.150	3280531.420	51°24'5.52"	106°28'20.66"
34	485764.500	3280535.740	51°24'3.59"	106°28'20.87"
35	485749.110	3280515.050	51°24'3.09"	106°28'19.79"
36	485715.940	3280503.490	51°24'2.02"	106°28'19.19"
37	485720.410	3280482.610	51°24'2.17"	106°28'18.11"
38	485687.380	3280450.710	51°24'1.11"	106°28'16.45"
30	485726.520	3280393.470	51°24'5.3"	106°28'13.55"

ПРИЛОЖЕНИЕ № 1  
к Положению об охранной зоне особо  
охраняемой природной территории  
регионального значения  
– памятника природы  
«Загустайский источник»



УТВЕРЖДЕНО  
указом Главы  
Республики Бурятия  
от 14.04.2021 № 117

**ПОЛОЖЕНИЕ**  
**об охранной зоне особо охраняемой природной территории**  
**регионального значения - памятника природы**  
**«Засухинский разрез»**

Охранная зона создается с целью защиты особо охраняемой природной территории - памятника природы регионального значения «Засухинский разрез» (далее – ООПТ) от неблагоприятных антропогенных воздействий.

1. Общая площадь охранной зоны ООПТ составляет 35,02 га.
2. Режим особой охраны и использования охранной зоны ООПТ.
  - 2.1. На территории охранной зоны ООПТ запрещаются следующие виды деятельности:
    - 1) разведка и разработка полезных ископаемых;
    - 2) деятельность, влекущая за собой изменения гидрологического режима;
    - 3) заготовка древесины (за исключением заготовки древесины гражданами для собственных нужд на участках и в сроки, согласованные с государственным бюджетным учреждением, осуществляющим управление ООПТ, вне особо значимых участков леса);
    - 4) заготовка живицы;
    - 5) заготовка пригодных для употребления в пищу лесных ресурсов (пищевых лесных ресурсов), других не древесных лесных ресурсов (за исключением заготовки гражданами таких ресурсов для собственных нужд на участках и в сроки, согласованные с государственным бюджетным учреждением, осуществляющим управление ООПТ, вне особо значимых участков леса);
    - 6) сплошные рубки леса;

7) взрывные работы, за исключением взрывных работ связанных с реализацией мероприятий по предупреждению и ликвидации чрезвычайных ситуаций;

8) пускание палов (за исключением противопожарных) и выжигание растительности;

9) мойка механизированных транспортных средств;

10) в границах водоохраных зон деятельность, предусмотренная статьёй 65 Водного кодекса Российской Федерации;

11) уничтожение и повреждение аншлагов, шлагбаумов, стендов, граничных столбов и других информационных знаков, и указателей, оборудованных экологических троп и мест отдыха, строений и сооружений на ООПТ, а также имущества государственного бюджетного учреждения, осуществляющего управление ООПТ, нанесение надписей и знаков на валунах, обнажениях горных пород и историко-культурных объектах;

12) распашка земель (за исключением земель, уже используемых собственниками, землепользователями, землевладельцами и арендаторами для производства сельскохозяйственной продукции, за исключением мер противопожарного обустройства лесов, а также случаев, связанных с проведением государственным бюджетным учреждением, осуществляющим управление ООПТ, биотехнических мероприятий);

13) в границах прибрежных защитных полос водных объектов деятельность, предусмотренная статьёй 65 Водного кодекса Российской Федерации;

14) применение ядохимикатов, минеральных удобрений, химических средств защиты растений и стимуляторов роста, за исключением случаев ликвидации чрезвычайных ситуаций, связанных с массовым размножением хвоелистогрызущих вредителей леса, при условии осуществления мер, гарантирующих предотвращение заболеваний и гибели объектов животного мира, а также ухудшения среды их обитания;

15) деятельность, влекущая за собой нарушение почвенного покрова и геологических обнажений;

16) создание объектов размещения отходов производства и потребления, радиоактивных, химических, биологических, взрывчатых, токсичных, отравляющих и ядовитых веществ, за исключением временного складирования твердых коммунальных отходов (на срок не более чем одиннадцать месяцев) в местах (на площадках), специально определенных государственным бюджетным учреждением, осуществляющим управление ООПТ, в целях их дальнейших утилизации, обезвреживания, размещения, транспортирования);

17) сбор зоологических, биологических и минералогических коллекций;

18) сплав древесины по водотокам и водоемам;

19) вывоз предметов, имеющих историко-культурную ценность;

20) разрешённая деятельность без соблюдения требований федерального законодательства, настоящего Положения и:

20.1) Требований по предотвращению гибели объектов животного мира при осуществлении производственных процессов, а также при эксплуатации транспортных магистралей, трубопроводов, линий связи и электропередачи, утвержденных постановлением Правительства Российской Федерации от 13.08.1996 № 997;

20.2) Требований к предотвращению гибели объектов животного мира при осуществлении производственных процессов, а также при эксплуатации транспортных магистралей, трубопроводов и линий связи и электропередач на территории Республики Бурятия, утвержденных постановлением Правительства Республики Бурятия от 31.08.2009 № 324;

20.3) Правил пожарной безопасности в лесах, утвержденных постановлением Правительства Российской Федерации от 07.10.2020 № 1614;

20.4) Правил санитарной безопасности в лесах, утвержденных постановлением Правительства Российской Федерации от 09.12.2020 № 2047.

2.2. Границы и особенности режима особой охраны охранной зоны ООПТ в обязательном порядке учитываются при разработке планов и перспектив экономического и социального развития, территориальном планировании, инвентаризации, лесохозяйственных регламентах и планах освоения лесов.

3. Обеспечение режима особой охраны охранной зоны ООПТ возлагается на Республиканскую службу по охране, контролю и регулированию использования объектов животного мира, отнесенных к объектам охоты, контролю и надзору в сфере природопользования и Бюджетное учреждение Республики Бурятия «Природопользование и охрана окружающей среды Республики Бурятия».

3.1. Государственный надзор в области охраны и использования охранной зоны ООПТ осуществляется должностными лицами Республиканской службы по охране, контролю и регулированию использования объектов животного мира, отнесенных к объектам охоты, контролю и надзору в сфере природопользования и Бюджетного

учреждения Республики Бурятия «Природопользование и охрана окружающей среды Республики Бурятия».

4. Географическое обозначение охранной зоны ООПТ осуществляется путем обозначения на местности границ охранной зоны ООПТ специальными знаками, информирующими население об ограничениях или запрещениях хозяйственной и иной деятельности на данной территории.

5. Приложения:

5.1. План границ охранной зоны ООПТ представлен в приложении №1 к настоящему Положению.

5.2. Перечень координат характерных точек границ охранной зоны ООПТ в соответствующей системе координат приведен в таблице № 1.

Таблица № 1

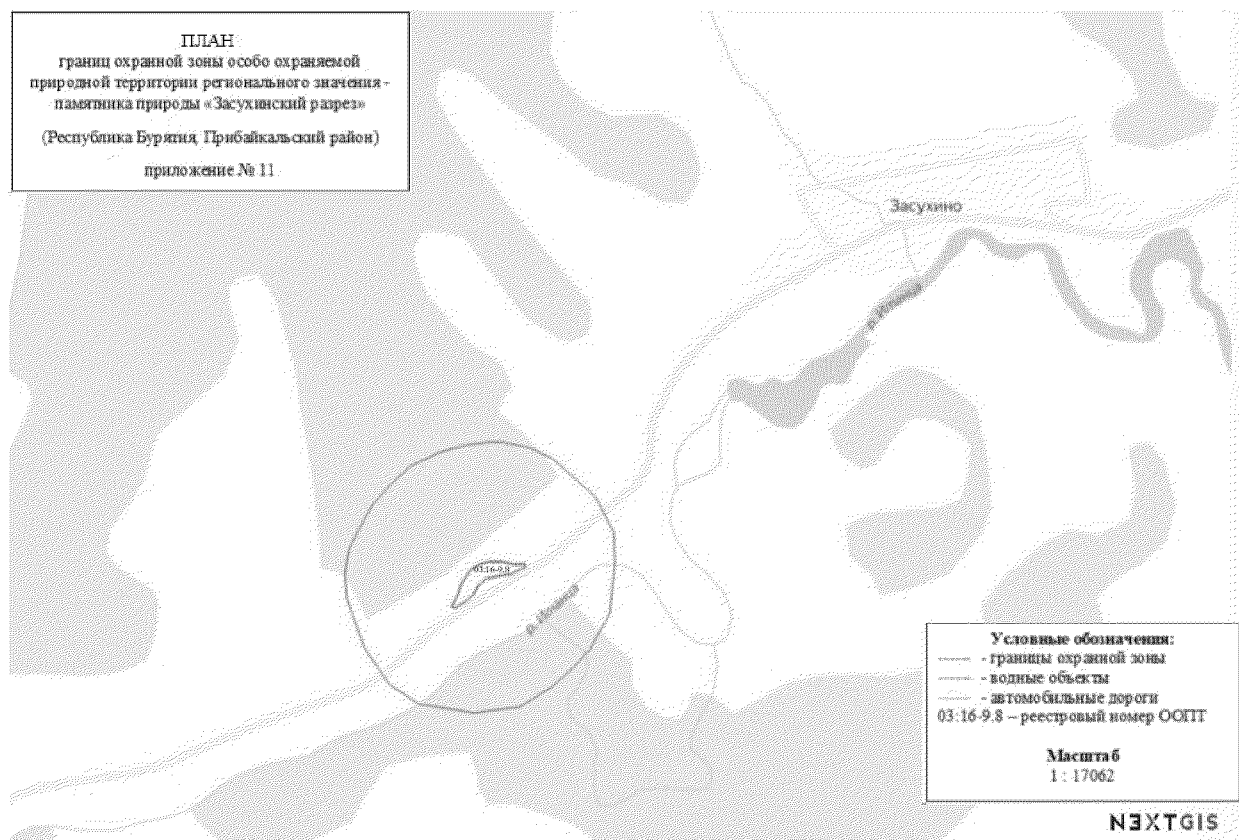
### ПЕРЕЧЕНЬ

координат характерных точек границ охранной зоны особо охраняемой природной территории регионального значения - памятника природы «Засухинский разрез»

№ п/п	МСК-03		WGS	
	X	Y	N	E
1	574721.570	4150694.710	52°11'32.65"	107°34'53.56"
2	574769.220	4150748.750	52°11'34.22"	107°34'56.36"
3	574801.060	4150821.060	52°11'35.3"	107°35'0.13"
4	574819.070	4150889.430	52°11'35.93"	107°35'3.71"
5	574824.940	4150947.050	52°11'36.16"	107°35'6.73"
6	574824.160	4150979.980	52°11'36.15"	107°35'8.47"
7	574809.350	4151045.700	52°11'35.71"	107°35'11.94"
8	574780.110	4151105.150	52°11'34.81"	107°35'15.1"
9	574680.750	4151212.130	52°11'31.66"	107°35'20.84"
10	574593.040	4151254.820	52°11'28.85"	107°35'23.18"
11	574515.950	4151255.990	52°11'26.36"	107°35'23.32"
12	574389.750	4151241.710	52°11'22.27"	107°35'22.7"
13	574299.890	4151188.820	52°11'19.33"	107°35'20.01"
14	574255.210	4151146.700	52°11'17.86"	107°35'17.84"
15	574208.990	4151093.610	52°11'16.33"	107°35'15.09"
16	574159.640	4151010.770	52°11'14.68"	107°35'10.79"
17	574146.850	4150895.720	52°11'14.19"	107°35'4.75"
18	574171.930	4150756.390	52°11'14.91"	107°34'57.39"

№ п/п	MCK-03		WGS	
	X	Y	N	E
19	574222.870	4150683.190	52°11'16.51"	107°34'53.48"
20	574315.030	4150622.830	52°11'19.45"	107°34'50.21"
21	574437.790	4150581.320	52°11'23.4"	107°34'47.9"
22	574500.860	4150577.130	52°11'25.43"	107°34'47.61"
23	574563.100	4150588.500	52°11'27.45"	107°34'48.14"
24	574636.030	4150627.620	52°11'29.84"	107°34'50.12"
25	574675.350	4150652.030	52°11'31.13"	107°34'51.37"
1	574721.570	4150694.710	52°11'32.65"	107°34'53.56"
26	574519.600	4150915.160	52°11'26.26"	107°35'5.38"
27	574525.020	4150939.950	52°11'26.45"	107°35'6.68"
28	574524.240	4150972.880	52°11'26.45"	107°35'8.41"
29	574517.270	4151004.250	52°11'26.24"	107°35'10.07"
30	574518.050	4151030.590	52°11'26.28"	107°35'11.45"
31	574510.690	4151031.760	52°11'26.05"	107°35'11.52"
32	574492.490	4150993.400	52°11'25.43"	107°35'9.52"
33	574491.320	4150974.810	52°11'25.38"	107°35'8.55"
34	574486.290	4150949.240	52°11'25.2"	107°35'7.21"
35	574482.420	4150931.430	52°11'25.07"	107°35'6.27"
36	574465.750	4150911.670	52°11'24.52"	107°35'5.25"
37	574443.290	4150900.440	52°11'23.78"	107°35'4.68"
38	574427.800	4150881.070	52°11'23.27"	107°35'3.68"
39	574411.130	4150853.180	52°11'22.71"	107°35'2.23"
40	574414.620	4150843.890	52°11'22.82"	107°35'1.74"
41	574440.960	4150858.600	52°11'23.68"	107°35'2.48"
42	574472.340	4150870.610	52°11'24.7"	107°35'3.08"
43	574504.880	4150893.080	52°11'25.77"	107°35'4.23"
26	574519.600	4150915.160	52°11'26.26"	107°35'5.38"

ПРИЛОЖЕНИЕ № 1  
к Положению об охранной зоне  
особо охраняемой природной  
территории регионального значения -  
памятника природы  
«Засухинский разрез»



УТВЕРЖДЕНО  
указом Главы  
Республики Бурятия  
от 14.04.2021 № 117

**ПОЛОЖЕНИЕ**  
**об охранной зоне особо охраняемой природной территории**  
**регионального значения - памятника природы**  
**«Иволгинская сопка»**

Охранная зона создается с целью защиты особо охраняемой природной территории - памятника природы регионального значения «Иволгинская сопка» (далее – ООПТ) от неблагоприятных антропогенных воздействий.

1. Общая площадь охранной зоны ООПТ составляет 39,95 га.
2. Режим особой охраны и использования охранной зоны ООПТ.
  - 2.1. На территории охранной зоны ООПТ запрещаются следующие виды деятельности:
    - 1) разведка и разработка полезных ископаемых;
    - 2) деятельность, влекущая за собой изменения гидрологического режима;
    - 3) заготовка древесины (за исключением заготовки древесины гражданами для собственных нужд на участках и в сроки, согласованные с государственным бюджетным учреждением, осуществляющим управление ООПТ, вне особо значимых участков леса);
    - 4) заготовка живицы;
    - 5) заготовка пригодных для употребления в пищу лесных ресурсов (пищевых лесных ресурсов), других не древесных лесных ресурсов (за исключением заготовки гражданами таких ресурсов для собственных нужд на участках и в сроки, согласованные с государственным бюджетным учреждением, осуществляющим управление ООПТ, вне особо значимых участков леса);
    - 6) сплошные рубки леса;

7) взрывные работы, за исключением взрывных работ связанных с реализацией мероприятий по предупреждению и ликвидации чрезвычайных ситуаций;

8) пускание палов (за исключением противопожарных) и выжигание растительности;

9) мойка механизированных транспортных средств;

10) в границах водоохраных зон деятельность, предусмотренная статьёй 65 Водного кодекса Российской Федерации;

11) уничтожение и повреждение аншлагов, шлагбаумов, стендов, граничных столбов и других информационных знаков, и указателей, оборудованных экологических троп и мест отдыха, строений и сооружений на ООПТ, а также имущества государственного бюджетного учреждения, осуществляющего управление ООПТ, нанесение надписей и знаков на валунах, обнажениях горных пород и историко-культурных объектах;

12) распашка земель (за исключением земель, уже используемых собственниками, землепользователями, землевладельцами и арендаторами для производства сельскохозяйственной продукции, за исключением мер противопожарного обустройства лесов, а также случаев, связанных с проведением государственным бюджетным учреждением, осуществляющим управление ООПТ, биотехнических мероприятий);

13) в границах прибрежных защитных полос водных объектов деятельность, предусмотренная статьёй 65 Водного кодекса Российской Федерации;

14) применение ядохимикатов, минеральных удобрений, химических средств защиты растений и стимуляторов роста, за исключением случаев ликвидации чрезвычайных ситуаций, связанных с массовым размножением хвоелистогрызущих вредителей леса, при условии осуществления мер, гарантирующих предотвращение заболеваний и гибели объектов животного мира, а также ухудшения среды их обитания;

15) деятельность, влекущая за собой нарушение почвенного покрова и геологических обнажений;

16) создание объектов размещения отходов производства и потребления, радиоактивных, химических, биологических, взрывчатых, токсичных, отравляющих и ядовитых веществ, за исключением временного складирования твердых коммунальных отходов (на срок не более чем одиннадцать месяцев) в местах (на площадках), специально определенных государственным бюджетным учреждением, осуществляющим управление ООПТ, в целях их дальнейших утилизации, обезвреживания, размещения, транспортирования);

17) сбор зоологических, биологических и минералогических коллекций;

18) сплав древесины по водотокам и водоемам;

19) вывоз предметов, имеющих историко-культурную ценность;

20) разрешённая деятельность без соблюдения требований федерального законодательства, настоящего Положения и:

20.1) Требований по предотвращению гибели объектов животного мира при осуществлении производственных процессов, а также при эксплуатации транспортных магистралей, трубопроводов, линий связи и электропередачи, утвержденных постановлением Правительства Российской Федерации от 13.08.1996 № 997;

20.2) Требований к предотвращению гибели объектов животного мира при осуществлении производственных процессов, а также при эксплуатации транспортных магистралей, трубопроводов и линий связи и электропередач на территории Республики Бурятия, утвержденных постановлением Правительства Республики Бурятия от 31.08.2009 № 324;

20.3) Правил пожарной безопасности в лесах, утвержденных постановлением Правительства Российской Федерации от 07.10.2020 № 1614;

20.4) Правил санитарной безопасности в лесах, утвержденных постановлением Правительства Российской Федерации от 09.12.2020 № 2047.

2.2. Границы и особенности режима особой охраны охранной зоны ООПТ в обязательном порядке учитываются при разработке планов и перспектив экономического и социального развития, территориальном планировании, инвентаризации, лесохозяйственных регламентах и планах освоения лесов.

3. Обеспечение режима особой охраны охранной зоны ООПТ возлагается на Республиканскую службу по охране, контролю и регулированию использования объектов животного мира, отнесенных к объектам охоты, контролю и надзору в сфере природопользования и Бюджетное учреждение Республики Бурятия «Природопользование и охрана окружающей среды Республики Бурятия».

3.1. Государственный надзор в области охраны и использования охранной зоны ООПТ осуществляется должностными лицами Республиканской службы по охране, контролю и регулированию использования объектов животного мира, отнесенных к объектам охоты, контролю и надзору в сфере природопользования и Бюджетного

учреждения Республики Бурятия «Природопользование и охрана окружающей среды Республики Бурятия».

4. Географическое обозначение охранной зоны ООПТ осуществляется путем обозначения на местности границ охранной зоны ООПТ специальными знаками, информирующими население об ограничениях или запрещениях хозяйственной и иной деятельности на данной территории.

5. Приложения:

5.1. План границ охранной зоны ООПТ представлен в приложении №1 к настоящему Положению.

5.2. Перечень координат характерных точек границ охранной зоны ООПТ в соответствующей системе координат приведен в таблице № 1.

Таблица № 1

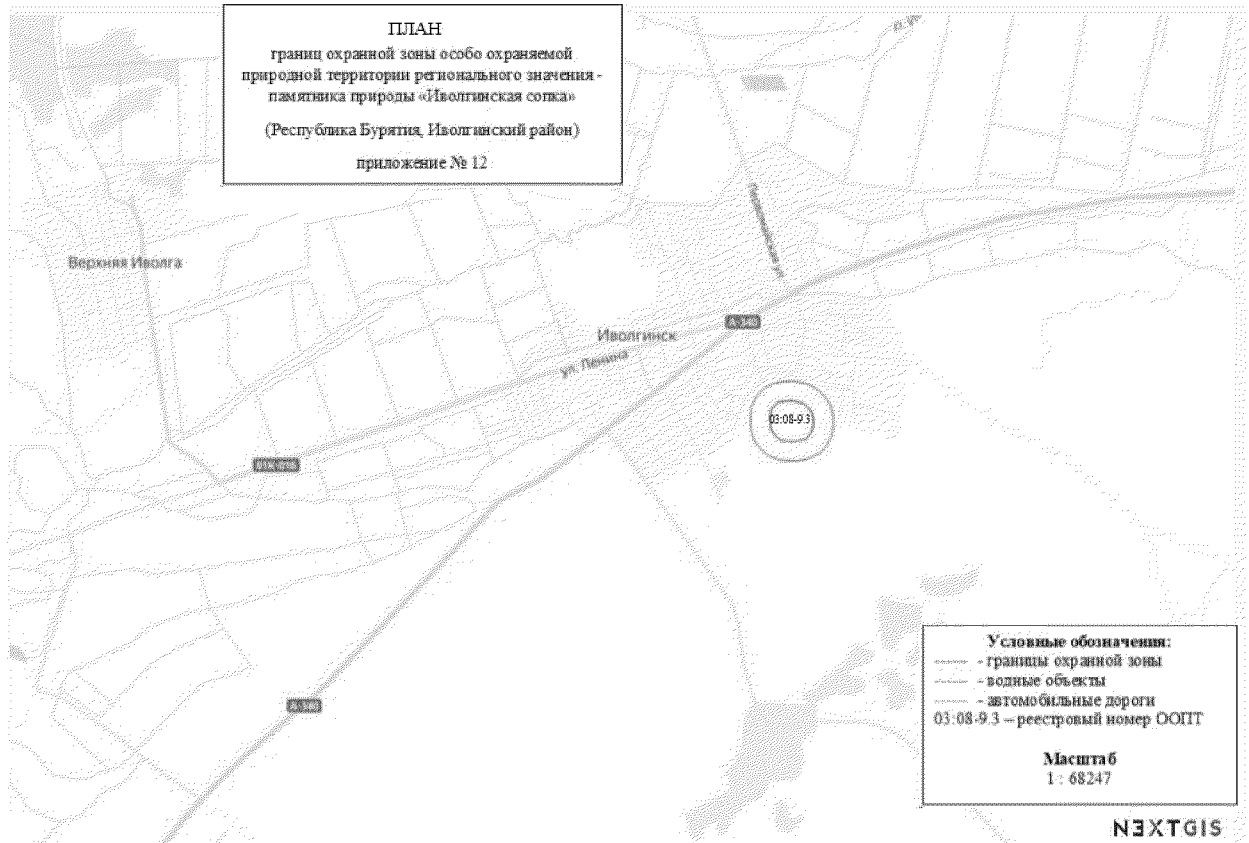
### ПЕРЕЧЕНЬ

координат характерных точек границ охранной зоны особо охраняемой природной территории регионального значения - памятника природы «Иволгинская сопка»

№№ п/п	МСК-03		WGS	
	X	Y	N	E
1	524044.87	3337767.88	51°44'20.46"	107°18'15.44"
2	523977.61	3337760.10	51°44'18.29"	107°18'14.98"
3	523904.97	3337738.79	51°44'15.95"	107°18'13.8"
4	523832.18	3337699.64	51°44'13.62"	107°18'11.69"
5	523763.42	3337641.53	51°44'11.42"	107°18'8.6"
6	523695.74	3337524.55	51°44'9.3"	107°18'2.45"
7	523672.50	3337396.72	51°44'8.62"	107°17'55.77"
8	523669.91	3337344.99	51°44'8.57"	107°17'53.07"
9	523679.59	3337223.94	51°44'8.95"	107°17'46.77"
10	523722.99	3337114.68	51°44'10.41"	107°17'41.12"
11	523778.19	3337045.93	51°44'12.24"	107°17'37.59"
12	523820.14	3337006.82	51°44'13.62"	107°17'35.59"
13	523867.59	3336973.89	51°44'15.17"	107°17'33.91"
14	523945.48	3336941.50	51°44'17.71"	107°17'32.29"
15	523992.93	3336932.78	51°44'19.25"	107°17'31.88"
16	524020.88	3336929.66	51°44'20.15"	107°17'31.75"
17	524110.74	3336925.98	51°44'23.06"	107°17'31.63"
18	524140.12	3336926.94	51°44'24.01"	107°17'31.71"

№№ п/п	MCK-03		WGS	
	X	Y	N	E
19	524211.01	3336934.49	51°44'26.3"	107°17'32.17"
20	524330.31	3336991.02	51°44'30.13"	107°17'35.22"
21	524404.88	3337064.62	51°44'32.5"	107°17'39.12"
22	524462.13	3337177.00	51°44'34.29"	107°17'45.03"
23	524481.50	3337304.83	51°44'34.84"	107°17'51.71"
24	524478.48	3337380.43	51°44'34.7"	107°17'55.65"
25	524449.42	3337504.39	51°44'33.69"	107°18'2.08"
26	524407.45	3337587.86	51°44'32.29"	107°18'6.39"
27	524338.69	3337669.21	51°44'30.02"	107°18'10.57"
28	524254.29	3337728.06	51°44'27.25"	107°18'13.56"
29	524190.38	3337751.30	51°44'25.17"	107°18'14.71"
30	524133.00	3337763.04	51°44'23.31"	107°18'15.27"
1	524044.87	3337767.88	51°44'20.46"	107°18'15.44"
31	523869.27	3337360.94	51°44'15.01"	107°17'54.08"
32	523892.51	3337488.77	51°44'15.69"	107°18'0.76"
33	523961.27	3337546.88	51°44'17.88"	107°18'3.85"
34	524033.90	3337568.18	51°44'20.22"	107°18'5.03"
35	524122.03	3337563.34	51°44'23.07"	107°18'4.85"
36	524185.94	3337540.10	51°44'25.15"	107°18'3.7"
37	524254.70	3337458.75	51°44'27.42"	107°17'59.52"
38	524283.75	3337334.80	51°44'28.43"	107°17'53.09"
39	524264.38	3337206.96	51°44'27.87"	107°17'46.41"
40	524189.82	3337133.36	51°44'25.5"	107°17'42.51"
41	524118.93	3337125.81	51°44'23.21"	107°17'42.05"
42	524029.06	3337129.49	51°44'20.3"	107°17'42.16"
43	523981.61	3337138.21	51°44'18.77"	107°17'42.58"
44	523934.15	3337171.13	51°44'17.21"	107°17'44.25"
45	523878.95	3337239.89	51°44'15.39"	107°17'47.78"
31	523869.27	3337360.94	51°44'15.01"	107°17'54.08"

ПРИЛОЖЕНИЕ № 1  
к Положению об охранной зоне  
особо охраняемой природной  
территории регионального значения -  
памятника природы  
«Иволгинская сопка»



УТВЕРЖДЕНО  
указом Главы  
Республики Бурятия  
от 14.04.2021 № 117

**ПОЛОЖЕНИЕ**  
**об охранной зоне особо охраняемой природной территории**  
**регионального значения - памятника природы**  
**«Ирканинский источник»**

Охранная зона создается с целью защиты особо охраняемой природной территории - памятника природы регионального значения «Ирканинский источник» (далее – ООПТ) от неблагоприятных антропогенных воздействий.

1. Общая площадь охранной зоны ООПТ составляет 1,4 га.
2. Режим особой охраны и использования охранной зоны ООПТ.
  - 2.1. На территории охранной зоны ООПТ запрещаются следующие виды деятельности:
    - 1) разведка и разработка полезных ископаемых;
    - 2) деятельность, влекущая за собой изменения гидрологического режима;
    - 3) заготовка древесины (за исключением заготовки древесины гражданами для собственных нужд на участках и в сроки, согласованные с государственным бюджетным учреждением, осуществляющим управление ООПТ, вне особо значимых участков леса);
    - 4) заготовка живицы;
    - 5) заготовка пригодных для употребления в пищу лесных ресурсов (пищевых лесных ресурсов), других не древесных лесных ресурсов (за исключением заготовки гражданами таких ресурсов для собственных нужд на участках и в сроки, согласованные с государственным бюджетным учреждением, осуществляющим управление ООПТ, вне особо значимых участков леса);
    - 6) сплошные рубки леса;

7) взрывные работы, за исключением взрывных работ связанных с реализацией мероприятий по предупреждению и ликвидации чрезвычайных ситуаций;

8) пускание палов (за исключением противопожарных) и выжигание растительности;

9) мойка механизированных транспортных средств;

10) в границах водоохраных зон деятельность, предусмотренная статьёй 65 Водного кодекса Российской Федерации;

11) уничтожение и повреждение аншлагов, шлагбаумов, стендов, граничных столбов и других информационных знаков, и указателей, оборудованных экологических троп и мест отдыха, строений и сооружений на ООПТ, а также имущества государственного бюджетного учреждения, осуществляющего управление ООПТ, нанесение надписей и знаков на валунах, обнажениях горных пород и историко-культурных объектах;

12) распашка земель (за исключением земель, уже используемых собственниками, землепользователями, землевладельцами и арендаторами для производства сельскохозяйственной продукции, за исключением мер противопожарного обустройства лесов, а также случаев, связанных с проведением государственным бюджетным учреждением, осуществляющим управление ООПТ, биотехнических мероприятий);

13) в границах прибрежных защитных полос водных объектов деятельность, предусмотренная статьёй 65 Водного кодекса Российской Федерации;

14) применение ядохимикатов, минеральных удобрений, химических средств защиты растений и стимуляторов роста, за исключением случаев ликвидации чрезвычайных ситуаций, связанных с массовым размножением хвоелистогрызущих вредителей леса, при условии осуществления мер, гарантирующих предотвращение заболеваний и гибели объектов животного мира, а также ухудшения среды их обитания;

15) деятельность, влекущая за собой нарушение почвенного покрова и геологических обнажений;

16) создание объектов размещения отходов производства и потребления, радиоактивных, химических, биологических, взрывчатых, токсичных, отравляющих и ядовитых веществ, за исключением временного складирования твердых коммунальных отходов (на срок не более чем одиннадцать месяцев) в местах (на площадках), специально определенных государственным бюджетным учреждением, осуществляющим управление ООПТ, в целях их дальнейших утилизации, обезвреживания, размещения, транспортирования);

17) сбор зоологических, биологических и минералогических коллекций;

18) сплав древесины по водотокам и водоемам;

19) вывоз предметов, имеющих историко-культурную ценность;

20) разрешённая деятельность без соблюдения требований федерального законодательства, настоящего Положения и:

20.1) Требований по предотвращению гибели объектов животного мира при осуществлении производственных процессов, а также при эксплуатации транспортных магистралей, трубопроводов, линий связи и электропередачи, утвержденных постановлением Правительства Российской Федерации от 13.08.1996 № 997;

20.2) Требований к предотвращению гибели объектов животного мира при осуществлении производственных процессов, а также при эксплуатации транспортных магистралей, трубопроводов и линий связи и электропередач на территории Республики Бурятия, утвержденных постановлением Правительства Республики Бурятия от 31.08.2009 № 324;

20.3) Правил пожарной безопасности в лесах, утвержденных постановлением Правительства Российской Федерации от 07.10.2020 № 1614;

20.4) Правил санитарной безопасности в лесах, утвержденных постановлением Правительства Российской Федерации от 09.12.2020 № 2047.

2.2. Границы и особенности режима особой охраны охранной зоны ООПТ в обязательном порядке учитываются при разработке планов и перспектив экономического и социального развития, территориальном планировании, инвентаризации, лесохозяйственных регламентах и планах освоения лесов.

3. Обеспечение режима особой охраны охранной зоны ООПТ возлагается на Республиканскую службу по охране, контролю и регулированию использования объектов животного мира, отнесенных к объектам охоты, контролю и надзору в сфере природопользования и Бюджетное учреждение Республики Бурятия «Природопользование и охрана окружающей среды Республики Бурятия».

3.1. Государственный надзор в области охраны и использования охранной зоны ООПТ осуществляется должностными лицами Республиканской службы по охране, контролю и регулированию использования объектов животного мира, отнесенных к объектам охоты, контролю и надзору в сфере природопользования и Бюджетного

учреждения Республики Бурятия «Природопользование и охрана окружающей среды Республики Бурятия».

4. Географическое обозначение охранной зоны ООПТ осуществляется путем обозначения на местности границ охранной зоны ООПТ специальными знаками, информирующими население об ограничениях или запрещениях хозяйственной и иной деятельности на данной территории.

5. Приложения:

5.1. План границ охранной зоны ООПТ представлен в приложении №1 к настоящему Положению.

5.2. Перечень координат характерных точек границ охранной зоны ООПТ в соответствующей системе координат приведен в таблице № 1.

Таблица № 1

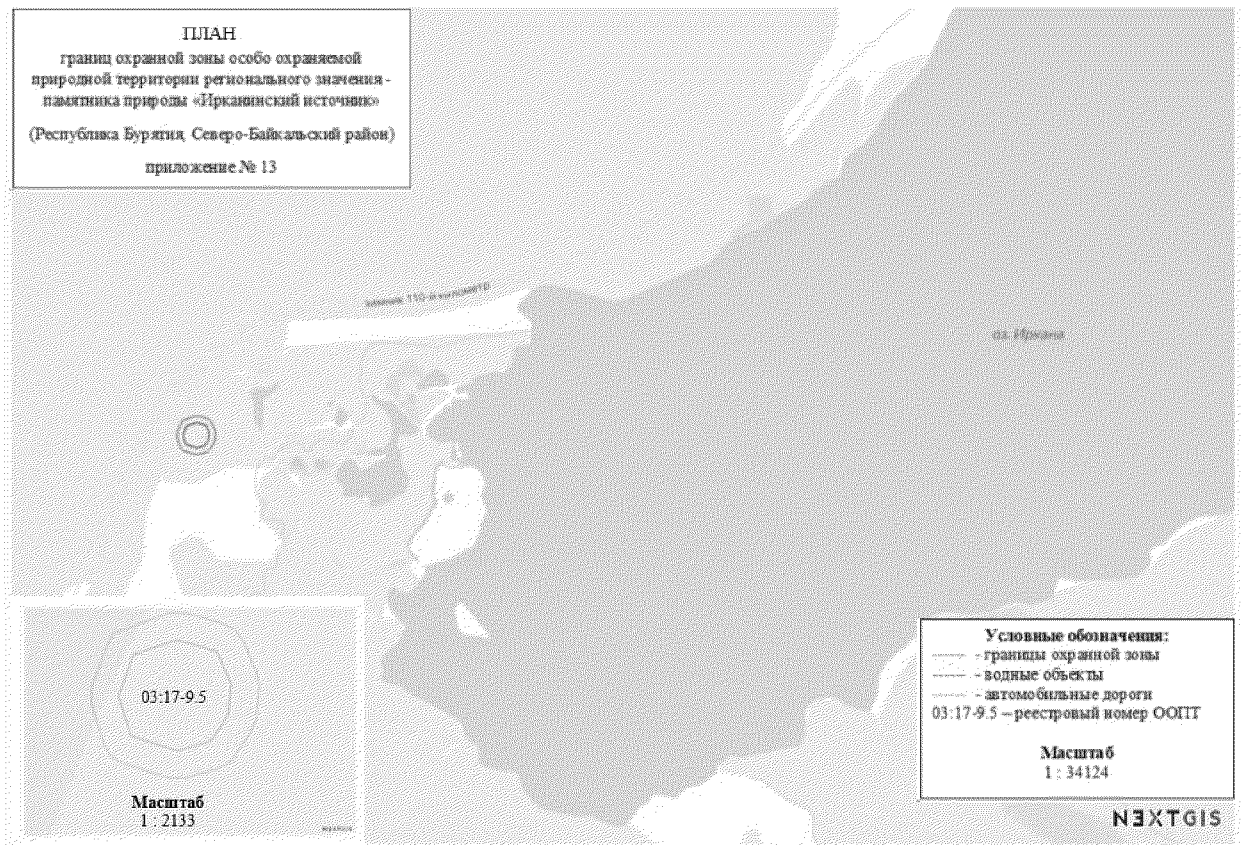
### ПЕРЕЧЕНЬ

координат характерных точек границ охранной зоны особо охраняемой природной территории регионального значения - памятника природы «Ирканинский источник»

№№ п/п	МСК-03		WGS	
	X	Y	N	E
1	980368.130	5196313.410	55°50'34.15"	111°10'36.89"
2	980386.930	5196322.130	55°50'34.76"	111°10'37.37"
3	980408.280	5196382.440	55°50'35.48"	111°10'40.82"
4	980408.270	5196399.740	55°50'35.48"	111°10'41.82"
5	980395.690	5196441.400	55°50'35.09"	111°10'44.22"
6	980389.340	5196452.720	55°50'34.89"	111°10'44.88"
7	980378.800	5196460.300	55°50'34.55"	111°10'45.32"
8	980344.520	5196475.010	55°50'33.45"	111°10'46.19"
9	980329.700	5196477.290	55°50'32.97"	111°10'46.33"
10	980296.960	5196474.010	55°50'31.91"	111°10'46.17"
11	980283.230	5196469.070	55°50'31.47"	111°10'45.89"
12	980256.110	5196450.860	55°50'30.58"	111°10'44.86"
13	980248.690	5196443.770	55°50'30.34"	111°10'44.46"
14	980244.100	5196434.590	55°50'30.19"	111°10'43.94"
15	980233.260	5196398.550	55°50'29.82"	111°10'41.87"
16	980233.550	5196380.350	55°50'29.83"	111°10'40.83"
17	980250.210	5196330.780	55°50'30.34"	111°10'37.97"
18	980257.770	5196318.800	55°50'30.58"	111°10'37.27"

№№ п/п	MCK-03		WGS	
	X	Y	N	E
19	980269.980	5196311.620	55°50'30.98"	111°10'36.85"
20	980312.400	5196298.820	55°50'32.34"	111°10'36.09"
21	980331.780	5196299.520	55°50'32.97"	111°10'36.11"
1	980368.130	5196313.410	55°50'34.15"	111°10'36.89"
22	980365.230	5196344.410	55°50'34.07"	111°10'38.67"
23	980321.070	5196327.540	55°50'32.63"	111°10'37.73"
24	980278.650	5196340.340	55°50'31.27"	111°10'38.5"
25	980261.990	5196389.910	55°50'30.75"	111°10'41.36"
26	980272.830	5196425.950	55°50'31.11"	111°10'43.42"
27	980299.950	5196444.160	55°50'32"	111°10'44.45"
28	980332.690	5196447.440	55°50'33.06"	111°10'44.61"
29	980366.970	5196432.730	55°50'34.16"	111°10'43.74"
30	980379.550	5196391.070	55°50'34.55"	111°10'41.34"
22	980365.230	5196344.410	55°50'34.07"	111°10'38.67"

ПРИЛОЖЕНИЕ № 1  
к Положению об охранной зоне  
особо охраняемой природной  
территории регионального значения -  
памятника природы  
«Ирканинский источник»



УТВЕРЖДЕНО  
указом Главы  
Республики Бурятия  
от 14.04.2021 № 117

**ПОЛОЖЕНИЕ**  
**об охранной зоне особо охраняемой природной территории**  
**регионального значения - памятника природы**  
**«Источник Витлаус»**

Охранная зона создается с целью защиты особо охраняемой природной территории - памятника природы регионального значения «Источник Витлаус» (далее – ООПТ) от неблагоприятных антропогенных воздействий.

1. Общая площадь охранной зоны ООПТ составляет 1,35 га.
2. Режим особой охраны и использования охранной зоны ООПТ.
  - 2.1. На территории охранной зоны ООПТ запрещаются следующие виды деятельности:
    - 1) разведка и разработка полезных ископаемых;
    - 2) деятельность, влекущая за собой изменения гидрологического режима;
    - 3) заготовка древесины (за исключением заготовки древесины гражданами для собственных нужд на участках и в сроки, согласованные с государственным бюджетным учреждением, осуществляющим управление ООПТ, вне особо значимых участков леса);
    - 4) заготовка живицы;
    - 5) заготовка пригодных для употребления в пищу лесных ресурсов (пищевых лесных ресурсов), других не древесных лесных ресурсов (за исключением заготовки гражданами таких ресурсов для собственных нужд на участках и в сроки, согласованные с государственным бюджетным учреждением, осуществляющим управление ООПТ, вне особо значимых участков леса);
    - 6) сплошные рубки леса;

7) взрывные работы, за исключением взрывных работ связанных с реализацией мероприятий по предупреждению и ликвидации чрезвычайных ситуаций;

8) пускание палов (за исключением противопожарных) и выжигание растительности;

9) мойка механизированных транспортных средств;

10) в границах водоохраных зон деятельность, предусмотренная статьёй 65 Водного кодекса Российской Федерации;

11) уничтожение и повреждение аншлагов, шлагбаумов, стендов, граничных столбов и других информационных знаков, и указателей, оборудованных экологических троп и мест отдыха, строений и сооружений на ООПТ, а также имущества государственного бюджетного учреждения, осуществляющего управление ООПТ, нанесение надписей и знаков на валунах, обнажениях горных пород и историко-культурных объектах;

12) распашка земель (за исключением земель, уже используемых собственниками, землепользователями, землевладельцами и арендаторами для производства сельскохозяйственной продукции, за исключением мер противопожарного обустройства лесов, а также случаев, связанных с проведением государственным бюджетным учреждением, осуществляющим управление ООПТ, биотехнических мероприятий);

13) в границах прибрежных защитных полос водных объектов деятельность, предусмотренная статьёй 65 Водного кодекса Российской Федерации;

14) применение ядохимикатов, минеральных удобрений, химических средств защиты растений и стимуляторов роста, за исключением случаев ликвидации чрезвычайных ситуаций, связанных с массовым размножением хвоелистогрызущих вредителей леса, при условии осуществления мер, гарантирующих предотвращение заболеваний и гибели объектов животного мира, а также ухудшения среды их обитания;

15) деятельность, влекущая за собой нарушение почвенного покрова и геологических обнажений;

16) создание объектов размещения отходов производства и потребления, радиоактивных, химических, биологических, взрывчатых, токсичных, отравляющих и ядовитых веществ, за исключением временного складирования твердых коммунальных отходов (на срок не более чем одиннадцать месяцев) в местах (на площадках), специально определенных государственным бюджетным учреждением, осуществляющим управление ООПТ, в целях их дальнейших утилизации, обезвреживания, размещения, транспортирования);

17) сбор зоологических, биологических и минералогических коллекций;

18) сплав древесины по водотокам и водоемам;

19) вывоз предметов, имеющих историко-культурную ценность;

20) разрешённая деятельность без соблюдения требований федерального законодательства, настоящего Положения и:

20.1) Требований по предотвращению гибели объектов животного мира при осуществлении производственных процессов, а также при эксплуатации транспортных магистралей, трубопроводов, линий связи и электропередачи, утвержденных постановлением Правительства Российской Федерации от 13.08.1996 № 997;

20.2) Требований к предотвращению гибели объектов животного мира при осуществлении производственных процессов, а также при эксплуатации транспортных магистралей, трубопроводов и линий связи и электропередач на территории Республики Бурятия, утвержденных постановлением Правительства Республики Бурятия от 31.08.2009 № 324;

20.3) Правил пожарной безопасности в лесах, утвержденных постановлением Правительства Российской Федерации от 07.10.2020 № 1614;

20.4) Правил санитарной безопасности в лесах, утвержденных постановлением Правительства Российской Федерации от 09.12.2020 № 2047.

2.2. Границы и особенности режима особой охраны охранной зоны ООПТ в обязательном порядке учитываются при разработке планов и перспектив экономического и социального развития, территориальном планировании, инвентаризации, лесохозяйственных регламентах и планах освоения лесов.

3. Обеспечение режима особой охраны охранной зоны ООПТ возлагается на Республиканскую службу по охране, контролю и регулированию использования объектов животного мира, отнесенных к объектам охоты, контролю и надзору в сфере природопользования и Бюджетное учреждение Республики Бурятия «Природопользование и охрана окружающей среды Республики Бурятия».

3.1. Государственный надзор в области охраны и использования охранной зоны ООПТ осуществляется должностными лицами Республиканской службы по охране, контролю и регулированию использования объектов животного мира, отнесенных к объектам охоты, контролю и надзору в сфере природопользования и Бюджетного

учреждения Республики Бурятия «Природопользование и охрана окружающей среды Республики Бурятия».

4. Географическое обозначение охранной зоны ООПТ осуществляется путем обозначения на местности границ охранной зоны ООПТ специальными знаками, информирующими население об ограничениях или запрещениях хозяйственной и иной деятельности на данной территории.

5. Приложения:

5.1. План границ охранной зоны ООПТ представлен в приложении №1 к настоящему Положению.

Перечень координат характерных точек границ охранной зоны ООПТ в соответствующей системе координат приведен в таблице № 1.

Таблица № 1

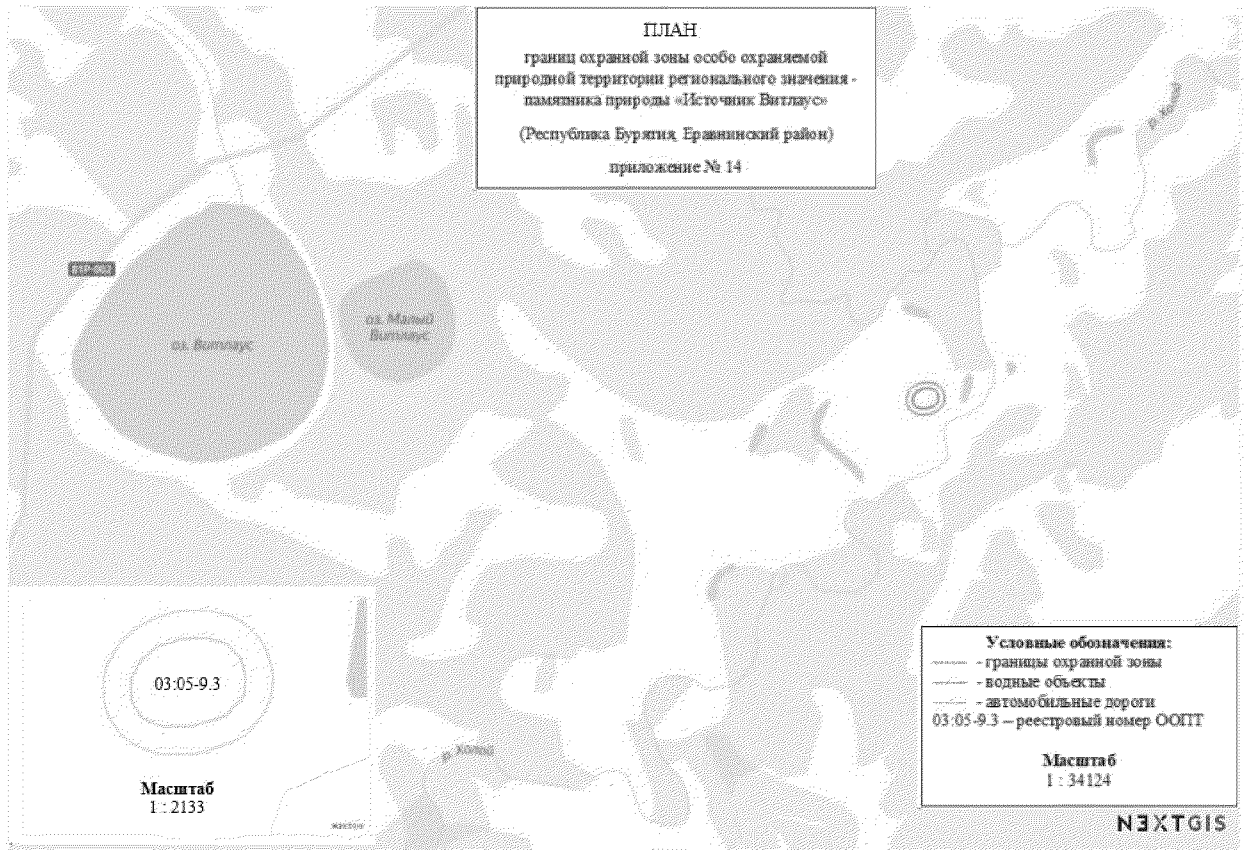
### ПЕРЕЧЕНЬ

координат характерных точек границ охранной зоны особо охраняемой природной территории регионального значения - памятника природы «Источник Витлаус»

№№ п/п	МСК-03		WGS	
	X	Y	N	E
1	674433.60	5281602.96	53°5'47.22"	112°30'20.43"
2	674424.67	5281589.54	53°5'46.94"	112°30'19.71"
3	674412.97	5281553.63	53°5'46.56"	112°30'17.77"
4	674411.51	5281545.04	53°5'46.52"	112°30'17.31"
5	674410.73	5281511.72	53°5'46.5"	112°30'15.52"
6	674413.06	5281499.41	53°5'46.58"	112°30'14.86"
7	674422.75	5281476.36	53°5'46.9"	112°30'13.62"
8	674434.32	5281462.66	53°5'47.27"	112°30'12.89"
9	674452.91	5281450.84	53°5'47.88"	112°30'12.26"
10	674468.29	5281446.17	53°5'48.38"	112°30'12.02"
11	674492.89	5281445.59	53°5'49.17"	112°30'11.99"
12	674508.29	5281449.43	53°5'49.67"	112°30'12.21"
13	674528.63	5281460.86	53°5'50.33"	112°30'12.83"
14	674537.31	5281468.21	53°5'50.6"	112°30'13.22"
15	674551.64	5281486.03	53°5'51.06"	112°30'14.19"
16	674556.53	5281494.78	53°5'51.22"	112°30'14.66"
17	674565.83	5281520.93	53°5'51.52"	112°30'16.07"
18	674567.55	5281530.14	53°5'51.57"	112°30'16.56"

№№ п/п	MCK-03		WGS	
	X	Y	N	E
19	674568.33	5281557.83	53°5'51.59"	112°30'18.05"
20	674567.29	5281566.52	53°5'51.55"	112°30'18.52"
21	674561.68	5281587.24	53°5'51.37"	112°30'19.63"
22	674554.07	5281600.48	53°5'51.12"	112°30'20.34"
23	674538.38	5281616.36	53°5'50.61"	112°30'21.19"
24	674525.96	5281623.92	53°5'50.2"	112°30'21.59"
25	674505.92	5281630.17	53°5'49.55"	112°30'21.92"
26	674494.47	5281631.42	53°5'49.18"	112°30'21.98"
27	674473.25	5281629.63	53°5'48.5"	112°30'21.88"
28	674456.18	5281622.45	53°5'47.95"	112°30'21.49"
1	674433.60	5281602.96	53°5'47.22"	112°30'20.43"
29	674441.50	5281544.34	53°5'47.49"	112°30'17.28"
30	674453.19	5281580.25	53°5'47.86"	112°30'19.22"
31	674475.78	5281599.73	53°5'48.59"	112°30'20.27"
32	674496.99	5281601.53	53°5'49.27"	112°30'20.38"
33	674517.03	5281595.28	53°5'49.92"	112°30'20.05"
34	674532.72	5281579.40	53°5'50.43"	112°30'19.2"
35	674538.34	5281558.67	53°5'50.62"	112°30'18.09"
36	674537.56	5281530.98	53°5'50.6"	112°30'16.6"
37	674528.27	5281504.83	53°5'50.3"	112°30'15.19"
38	674513.94	5281487.01	53°5'49.84"	112°30'14.23"
39	674493.60	5281475.58	53°5'49.19"	112°30'13.61"
40	674469.00	5281476.16	53°5'48.39"	112°30'13.63"
41	674450.41	5281487.98	53°5'47.79"	112°30'14.26"
42	674440.72	5281511.03	53°5'47.47"	112°30'15.49"
29	674441.50	5281544.34	53°5'47.49"	112°30'17.28"

ПРИЛОЖЕНИЕ № 1  
к Положению об охранной зоне  
особо охраняемой природной  
территории регионального значения -  
памятника природы  
«Источник Витлаус»



УТВЕРЖДЕНО  
указом Главы  
Республики Бурятия  
от 14.04.2021 № 117

**ПОЛОЖЕНИЕ**  
**об охранной зоне особо охраняемой природной территории**  
**регионального значения - памятника природы**  
**«Источник «Золотой ключ»»**

Охранная зона создается с целью защиты особо охраняемой природной территории - памятника природы регионального значения «Источник «Золотой ключ»» (далее – ООПТ) от неблагоприятных антропогенных воздействий.

1. Общая площадь охранной зоны ООПТ составляет 3,27 га.
2. Режим особой охраны и использования охранной зоны ООПТ.
  - 2.1. На территории охранной зоны ООПТ запрещаются следующие виды деятельности:
    - 1) разведка и разработка полезных ископаемых;
    - 2) деятельность, влекущая за собой изменения гидрологического режима;
    - 3) заготовка древесины (за исключением заготовки древесины гражданами для собственных нужд на участках и в сроки, согласованные с государственным бюджетным учреждением, осуществляющим управление ООПТ, вне особо значимых участков леса);
    - 4) заготовка живицы;
    - 5) заготовка пригодных для употребления в пищу лесных ресурсов (пищевых лесных ресурсов), других не древесных лесных ресурсов (за исключением заготовки гражданами таких ресурсов для собственных нужд на участках и в сроки, согласованные с государственным бюджетным учреждением, осуществляющим управление ООПТ, вне особо значимых участков леса);
    - 6) сплошные рубки леса;

7) взрывные работы, за исключением взрывных работ связанных с реализацией мероприятий по предупреждению и ликвидации чрезвычайных ситуаций;

8) пускание палов (за исключением противопожарных) и выжигание растительности;

9) мойка механизированных транспортных средств;

10) в границах водоохраных зон деятельность, предусмотренная статьёй 65 Водного кодекса Российской Федерации;

11) уничтожение и повреждение аншлагов, шлагбаумов, стендов, граничных столбов и других информационных знаков, и указателей, оборудованных экологических троп и мест отдыха, строений и сооружений на ООПТ, а также имущества государственного бюджетного учреждения, осуществляющего управление ООПТ, нанесение надписей и знаков на валунах, обнажениях горных пород и историко-культурных объектах;

12) распашка земель (за исключением земель, уже используемых собственниками, землепользователями, землевладельцами и арендаторами для производства сельскохозяйственной продукции, за исключением мер противопожарного обустройства лесов, а также случаев, связанных с проведением государственным бюджетным учреждением, осуществляющим управление ООПТ, биотехнических мероприятий);

13) в границах прибрежных защитных полос водных объектов деятельность, предусмотренная статьёй 65 Водного кодекса Российской Федерации;

14) применение ядохимикатов, минеральных удобрений, химических средств защиты растений и стимуляторов роста, за исключением случаев ликвидации чрезвычайных ситуаций, связанных с массовым размножением хвоелистогрызущих вредителей леса, при условии осуществления мер, гарантирующих предотвращение заболеваний и гибели объектов животного мира, а также ухудшения среды их обитания;

15) деятельность, влекущая за собой нарушение почвенного покрова и геологических обнажений;

16) создание объектов размещения отходов производства и потребления, радиоактивных, химических, биологических, взрывчатых, токсичных, отравляющих и ядовитых веществ, за исключением временного складирования твердых коммунальных отходов (на срок не более чем одиннадцать месяцев) в местах (на площадках), специально определенных государственным бюджетным учреждением, осуществляющим управление ООПТ, в целях их дальнейших утилизации, обезвреживания, размещения, транспортирования);

17) сбор зоологических, биологических и минералогических коллекций;

18) сплав древесины по водотокам и водоемам;

19) вывоз предметов, имеющих историко-культурную ценность;

20) деятельность, предусмотренная Перечнем видов деятельности запрещенных в центральной экологической зоне Байкальской природной территории, утвержденным постановлением Правительства Российской Федерации от 31.12.2020 № 2399;

21) разрешённая деятельность без соблюдения требований федерального законодательства, настоящего Положения и:

21.1) Требований по предотвращению гибели объектов животного мира при осуществлении производственных процессов, а также при эксплуатации транспортных магистралей, трубопроводов, линий связи и электропередачи, утвержденных постановлением Правительства Российской Федерации от 13.08.1996 № 997;

21.2) Требований к предотвращению гибели объектов животного мира при осуществлении производственных процессов, а также при эксплуатации транспортных магистралей, трубопроводов и линий связи и электропередач на территории Республики Бурятия, утвержденных постановлением Правительства Республики Бурятия от 31.08.2009 № 324;

21.3) Правил пожарной безопасности в лесах, утвержденных постановлением Правительства Российской Федерации от 07.10.2020 № 1614;

21.4) Правил санитарной безопасности в лесах, утвержденных постановлением Правительства Российской Федерации от 09.12.2020 № 2047.

2.2. Границы и особенности режима особой охраны охранной зоны ООПТ в обязательном порядке учитываются при разработке планов и перспектив экономического и социального развития, территориальном планировании, инвентаризации, лесохозяйственных регламентах и планах освоения лесов.

3. Обеспечение режима особой охраны охранной зоны ООПТ возлагается на Республиканскую службу по охране, контролю и регулированию использования объектов животного мира, отнесенных к объектам охоты, контролю и надзору в сфере природопользования и Бюджетное учреждение Республики Бурятия «Природопользование и охрана окружающей среды Республики Бурятия».

3.1. Государственный надзор в области охраны и использования охранной зоны ООПТ осуществляется должностными лицами

Республиканской службы по охране, контролю и регулированию использования объектов животного мира, отнесенных к объектам охоты, контролю и надзору в сфере природопользования и Бюджетного учреждения Республики Бурятия «Природопользование и охрана окружающей среды Республики Бурятия».

4. Географическое обозначение охранной зоны ООПТ осуществляется путем обозначения на местности границ охранной зоны ООПТ специальными знаками, информирующими население об ограничениях или запрещениях хозяйственной и иной деятельности на данной территории.

5. Приложения:

5.1. План границ охранной зоны ООПТ представлен в приложении №1 к настоящему Положению.

5.2. Перечень координат характерных точек границ охранной зоны ООПТ в соответствующей системе координат приведен в таблице № 1.

Таблица № 1

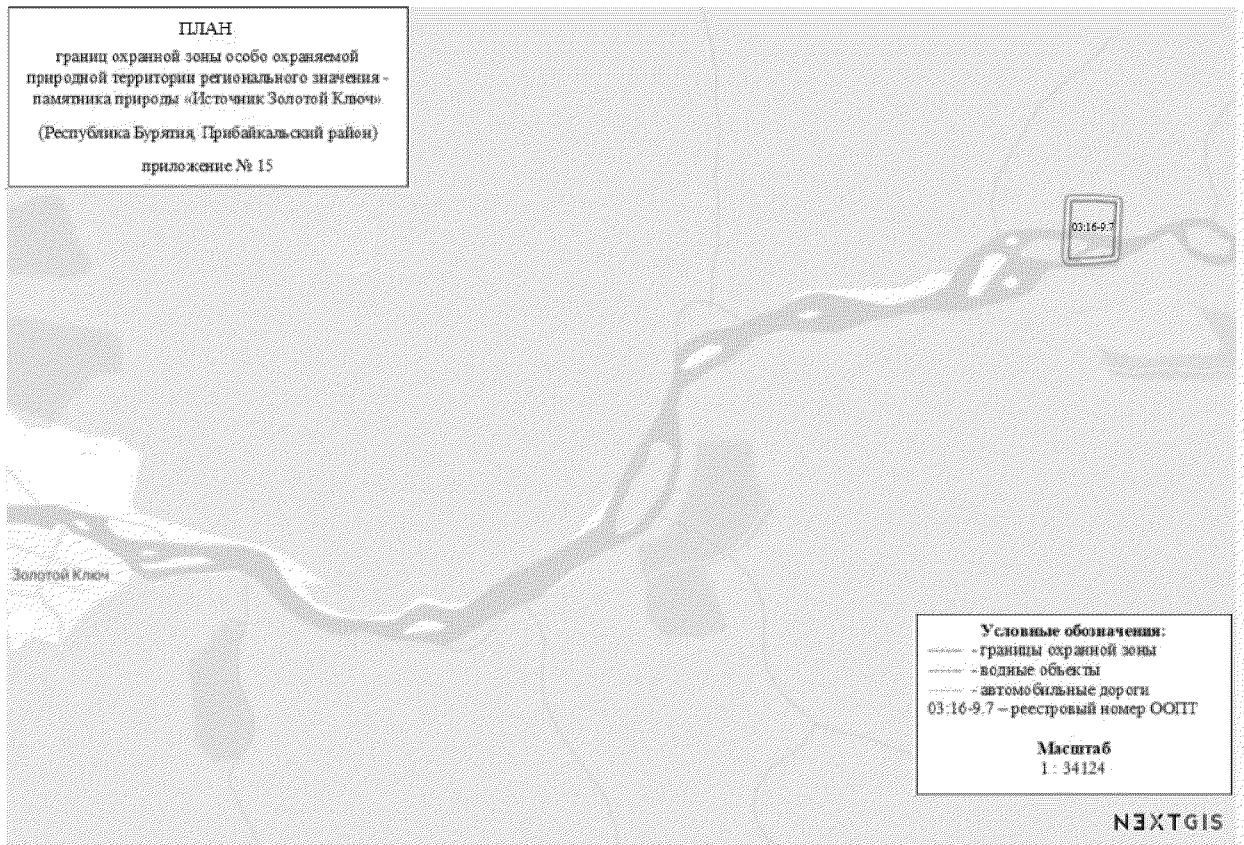
### ПЕРЕЧЕНЬ

координат характерных точек границ охранной зоны особо охраняемой природной территории регионального значения - памятника природы «Источник «Золотой ключ»»

№ п/п	МСК-03		WGS	
	X	Y	N	E
1	664114.800	4229529.480	53°0'15.4"	108°43'43.85"
2	664120.010	4229551.950	53°0'15.57"	108°43'45.05"
3	664119.930	4229664.490	53°0'15.59"	108°43'51.09"
4	664112.180	4229772.950	53°0'15.35"	108°43'56.9"
5	664102.010	4229797.150	53°0'15.03"	108°43'58.2"
6	664079.810	4229800.710	53°0'14.31"	108°43'58.4"
7	663829.870	4229787.540	53°0'6.22"	108°43'57.75"
8	663821.900	4229787.240	53°0'5.96"	108°43'57.74"
9	663801.120	4229781.270	53°0'5.29"	108°43'57.42"
10	663792.880	4229760.390	53°0'5.02"	108°43'56.3"
11	663781.120	4229647.900	53°0'4.62"	108°43'50.27"
12	663777.240	4229537.500	53°0'4.48"	108°43'44.35"
13	663787.080	4229514.760	53°0'4.8"	108°43'43.13"
14	663808.860	4229506.490	53°0'5.5"	108°43'42.68"

№ п/п	MCK-03		WGS	
	X	Y	N	E
15	664091.650	4229521.990	53°0'14.65"	108°43'43.45"
1	664114.800	4229529.480	53°0'15.4"	108°43'43.85"
16	664090.010	4229662.350	53°0'14.62"	108°43'50.98"
17	664082.260	4229770.810	53°0'14.38"	108°43'56.8"
18	663964.110	4229761.130	53°0'10.56"	108°43'56.3"
19	663822.720	4229757.250	53°0'5.99"	108°43'56.13"
20	663811.100	4229646.850	53°0'5.59"	108°43'50.21"
21	663807.220	4229536.450	53°0'5.45"	108°43'44.29"
22	664090.010	4229551.950	53°0'14.6"	108°43'45.06"
16	664090.010	4229662.350	53°0'14.62"	108°43'50.98"

ПРИЛОЖЕНИЕ № 1  
к Положению об охранной зоне  
особо охраняемой природной  
территории регионального значения -  
памятника природы  
«Источник «Золотой ключ»»



УТВЕРЖДЕНО  
указом Главы  
Республики Бурятия  
от 14.04.2021 № 117

**ПОЛОЖЕНИЕ**  
**об охранной зоне особо охраняемой природной территории**  
**регионального значения - памятника природы**  
**«Клочневский разрез»**

Охранная зона создается с целью защиты особо охраняемой природной территории - памятника природы регионального значения «Клочневский разрез» (далее – ООПТ) от неблагоприятных антропогенных воздействий.

1. Общая площадь охранной зоны ООПТ составляет 18,88 га.
2. Режим особой охраны и использования охранной зоны ООПТ.
  - 2.1. На территории охранной зоны ООПТ запрещаются следующие виды деятельности:
    - 1) разведка и разработка полезных ископаемых;
    - 2) деятельность, влекущая за собой изменения гидрологического режима;
    - 3) заготовка древесины (за исключением заготовки древесины гражданами для собственных нужд на участках и в сроки, согласованные с государственным бюджетным учреждением, осуществляющим управление ООПТ, вне особо значимых участков леса);
    - 4) заготовка живицы;
    - 5) заготовка пригодных для употребления в пищу лесных ресурсов (пищевых лесных ресурсов), других не древесных лесных ресурсов (за исключением заготовки гражданами таких ресурсов для собственных нужд на участках и в сроки, согласованные с государственным бюджетным учреждением, осуществляющим управление ООПТ, вне особо значимых участков леса);
    - 6) сплошные рубки леса;

7) взрывные работы, за исключением взрывных работ связанных с реализацией мероприятий по предупреждению и ликвидации чрезвычайных ситуаций;

8) пускание палов (за исключением противопожарных) и выжигание растительности;

9) мойка механизированных транспортных средств;

10) в границах водоохраных зон деятельность, предусмотренная статьёй 65 Водного кодекса Российской Федерации;

11) уничтожение и повреждение аншлагов, шлагбаумов, стендов, граничных столбов и других информационных знаков, и указателей, оборудованных экологических троп и мест отдыха, строений и сооружений на ООПТ, а также имущества государственного бюджетного учреждения, осуществляющего управление ООПТ, нанесение надписей и знаков на валунах, обнажениях горных пород и историко-культурных объектах;

12) распашка земель (за исключением земель, уже используемых собственниками, землепользователями, землевладельцами и арендаторами для производства сельскохозяйственной продукции, за исключением мер противопожарного обустройства лесов, а также случаев, связанных с проведением государственным бюджетным учреждением, осуществляющим управление ООПТ, биотехнических мероприятий);

13) в границах прибрежных защитных полос водных объектов деятельность, предусмотренная статьёй 65 Водного кодекса Российской Федерации;

14) применение ядохимикатов, минеральных удобрений, химических средств защиты растений и стимуляторов роста, за исключением случаев ликвидации чрезвычайных ситуаций, связанных с массовым размножением хвоелистогрызущих вредителей леса, при условии осуществления мер, гарантирующих предотвращение заболеваний и гибели объектов животного мира, а также ухудшения среды их обитания;

15) деятельность, влекущая за собой нарушение почвенного покрова и геологических обнажений;

16) создание объектов размещения отходов производства и потребления, радиоактивных, химических, биологических, взрывчатых, токсичных, отравляющих и ядовитых веществ, за исключением временного складирования твердых коммунальных отходов (на срок не более чем одиннадцать месяцев) в местах (на площадках), специально определенных государственным бюджетным учреждением, осуществляющим управление ООПТ, в целях их дальнейших утилизации, обезвреживания, размещения, транспортирования);

17) сбор зоологических, биологических и минералогических коллекций;

18) сплав древесины по водотокам и водоемам;

19) вывоз предметов, имеющих историко-культурную ценность;

20) разрешённая деятельность без соблюдения требований федерального законодательства, настоящего Положения и:

20.1) Требований по предотвращению гибели объектов животного мира при осуществлении производственных процессов, а также при эксплуатации транспортных магистралей, трубопроводов, линий связи и электропередачи, утвержденных постановлением Правительства Российской Федерации от 13.08.1996 № 997;

20.2) Требований к предотвращению гибели объектов животного мира при осуществлении производственных процессов, а также при эксплуатации транспортных магистралей, трубопроводов и линий связи и электропередач на территории Республики Бурятия, утвержденных постановлением Правительства Республики Бурятия от 31.08.2009 № 324;

20.3) Правил пожарной безопасности в лесах, утвержденных постановлением Правительства Российской Федерации от 07.10.2020 № 1614;

20.4) Правил санитарной безопасности в лесах, утвержденных постановлением Правительства Российской Федерации от 09.12.2020 № 2047.

2.2. Границы и особенности режима особой охраны охранной зоны ООПТ в обязательном порядке учитываются при разработке планов и перспектив экономического и социального развития, территориальном планировании, инвентаризации, лесохозяйственных регламентах и планах освоения лесов.

3. Обеспечение режима особой охраны охранной зоны ООПТ возлагается на Республиканскую службу по охране, контролю и регулированию использования объектов животного мира, отнесенных к объектам охоты, контролю и надзору в сфере природопользования и Бюджетное учреждение Республики Бурятия «Природопользование и охрана окружающей среды Республики Бурятия».

3.1. Государственный надзор в области охраны и использования охранной зоны ООПТ осуществляется должностными лицами Республиканской службы по охране, контролю и регулированию использования объектов животного мира, отнесенных к объектам охоты, контролю и надзору в сфере природопользования и Бюджетного

учреждения Республики Бурятия «Природопользование и охрана окружающей среды Республики Бурятия».

4. Географическое обозначение охранной зоны ООПТ осуществляется путем обозначения на местности границ охранной зоны ООПТ специальными знаками, информирующими население об ограничениях или запрещениях хозяйственной и иной деятельности на данной территории.

5. Приложения:

5.1. План границ охранной зоны ООПТ представлен в приложении №1 к настоящему Положению.

5.2. Перечень координат характерных точек границ охранной зоны ООПТ в соответствующей системе координат приведен в таблице № 1.

Таблица № 1

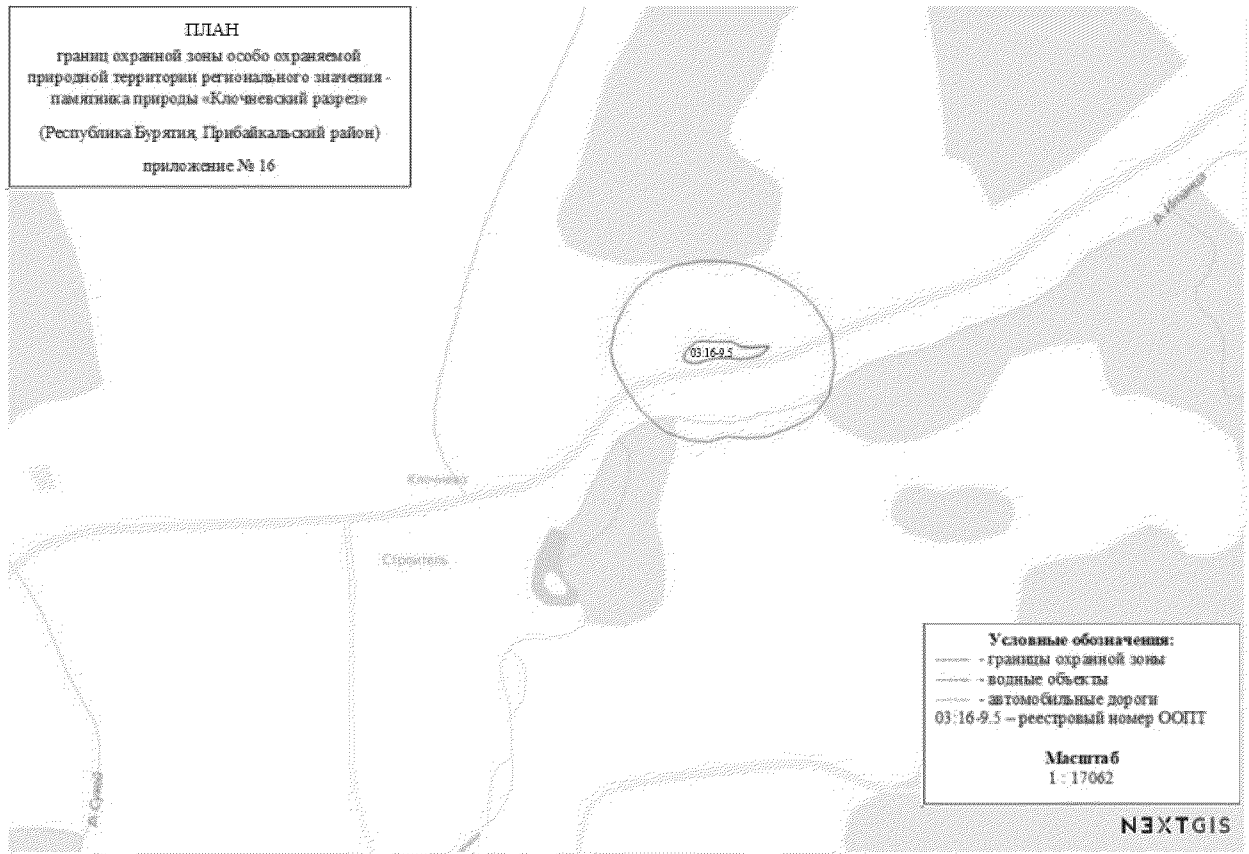
### ПЕРЕЧЕНЬ

координат характерных точек границ охранной зоны особо охраняемой природной территории регионального значения - памятника природы «Ключневский разрез»

№ п/п	МСК-03		WGS	
	X	Y	N	E
1	574243.090	4149791.060	52°11'16.59"	107°34'6.52"
2	574260.520	4149839.870	52°11'17.18"	107°34'9.07"
3	574270.660	4149905.120	52°11'17.55"	107°34'12.49"
4	574269.340	4149948.270	52°11'17.54"	107°34'14.76"
5	574265.470	4149984.960	52°11'17.44"	107°34'16.69"
6	574254.170	4150036.410	52°11'17.1"	107°34'19.41"
7	574234.740	4150080.480	52°11'16.5"	107°34'21.75"
8	574201.130	4150137.270	52°11'15.45"	107°34'24.78"
9	574157.940	4150182.600	52°11'14.09"	107°34'27.21"
10	574086.750	4150226.830	52°11'11.81"	107°34'29.61"
11	574006.940	4150233.500	52°11'9.24"	107°34'30.05"
12	573930.430	4150218.390	52°11'6.75"	107°34'29.33"
13	573882.070	4150178.950	52°11'5.16"	107°34'27.31"
14	573853.720	4150122.950	52°11'4.21"	107°34'24.39"
15	573832.800	4150065.620	52°11'3.49"	107°34'21.4"
16	573828.810	4150010.320	52°11'3.33"	107°34'18.49"
17	573834.160	4149964.180	52°11'3.47"	107°34'16.06"
18	573822.090	4149912.710	52°11'3.05"	107°34'13.36"

№ п/п	MCK-03		WGS	
	X	Y	N	E
19	573827.900	4149864.290	52°11'3.2"	107°34'10.81"
20	573848.040	4149809.350	52°11'3.82"	107°34'7.9"
21	573898.200	4149753.190	52°11'5.41"	107°34'4.89"
22	573947.770	4149718.320	52°11'6.99"	107°34'3"
23	574014.590	4149683.650	52°11'9.12"	107°34'1.11"
24	574054.850	4149676.800	52°11'10.42"	107°34'0.7"
25	574112.380	4149689.000	52°11'12.29"	107°34'1.28"
26	574173.050	4149719.860	52°11'14.27"	107°34'2.84"
27	574211.400	4149751.240	52°11'15.53"	107°34'4.45"
1	574243.090	4149791.060	52°11'16.59"	107°34'6.52"
28	574068.960	4149887.730	52°11'11.02"	107°34'11.79"
29	574042.230	4149860.230	52°11'10.13"	107°34'10.37"
30	574030.220	4149858.680	52°11'9.74"	107°34'10.3"
31	574024.410	4149859.450	52°11'9.56"	107°34'10.35"
32	574017.440	4149878.820	52°11'9.34"	107°34'11.37"
33	574017.440	4149894.700	52°11'9.35"	107°34'12.21"
34	574024.410	4149912.520	52°11'9.59"	107°34'13.14"
35	574029.440	4149941.960	52°11'9.77"	107°34'14.68"
36	574030.220	4149968.310	52°11'9.82"	107°34'16.07"
37	574025.570	4149991.160	52°11'9.68"	107°34'17.28"
38	574027.120	4150018.280	52°11'9.75"	107°34'18.7"
39	574034.480	4150048.490	52°11'10.01"	107°34'20.28"
40	574043.780	4150061.270	52°11'10.32"	107°34'20.95"
41	574055.400	4150070.570	52°11'10.7"	107°34'21.42"
42	574053.460	4150022.920	52°11'10.6"	107°34'18.92"
43	574056.170	4150001.230	52°11'10.68"	107°34'17.77"
44	574069.340	4149977.210	52°11'11.09"	107°34'16.5"
45	574069.340	4149937.320	52°11'11.06"	107°34'14.4"
46	574072.830	4149905.550	52°11'11.15"	107°34'12.72"
28	574068.960	4149887.730	52°11'11.02"	107°34'11.79"

ПРИЛОЖЕНИЕ № 1  
к Положению об охранной зоне  
особо охраняемой природной  
территории регионального значения -  
памятника природы  
«Клочневский разрез»



УТВЕРЖДЕНО  
Указом Главы  
Республики Бурятия  
от 14.04.2021 № 117

**ПОЛОЖЕНИЕ**  
**об охранной зоне особо охраняемой природной территории**  
**регионального значения - памятника природы**  
**«Корикийский источник»**

Охранная зона создается с целью защиты особо охраняемой природной территории - памятника природы регионального значения «Корикийский источник» (далее – ООПТ) от неблагоприятных антропогенных воздействий.

1. Общая площадь охранной зоны ООПТ составляет 1,59 га.
2. Режим особой охраны и использования охранной зоны ООПТ.
  - 2.1. На территории охранной зоны ООПТ запрещаются следующие виды деятельности:
    - 1) разведка и разработка полезных ископаемых;
    - 2) деятельность, влекущая за собой изменения гидрологического режима;
    - 3) заготовка древесины (за исключением заготовки древесины гражданами для собственных нужд на участках и в сроки, согласованные с государственным бюджетным учреждением, осуществляющим управление ООПТ, вне особо значимых участков леса);
    - 4) заготовка живицы;
    - 5) заготовка пригодных для употребления в пищу лесных ресурсов (пищевых лесных ресурсов), других не древесных лесных ресурсов (за исключением заготовки гражданами таких ресурсов для собственных нужд на участках и в сроки, согласованные с государственным бюджетным учреждением, осуществляющим управление ООПТ, вне особо значимых участков леса);
    - 6) сплошные рубки леса;

7) взрывные работы, за исключением взрывных работ связанных с реализацией мероприятий по предупреждению и ликвидации чрезвычайных ситуаций;

8) пускание палов (за исключением противопожарных) и выжигание растительности;

9) мойка механизированных транспортных средств;

10) в границах водоохраных зон деятельность, предусмотренная статьёй 65 Водного кодекса Российской Федерации;

11) уничтожение и повреждение аншлагов, шлагбаумов, стендов, граничных столбов и других информационных знаков, и указателей, оборудованных экологических троп и мест отдыха, строений и сооружений на ООПТ, а также имущества государственного бюджетного учреждения, осуществляющего управление ООПТ, нанесение надписей и знаков на валунах, обнажениях горных пород и историко-культурных объектах;

12) распашка земель (за исключением земель, уже используемых собственниками, землепользователями, землевладельцами и арендаторами для производства сельскохозяйственной продукции, за исключением мер противопожарного обустройства лесов, а также случаев, связанных с проведением государственным бюджетным учреждением, осуществляющим управление ООПТ, биотехнических мероприятий);

13) в границах прибрежных защитных полос водных объектов деятельность, предусмотренная статьёй 65 Водного кодекса Российской Федерации;

14) применение ядохимикатов, минеральных удобрений, химических средств защиты растений и стимуляторов роста, за исключением случаев ликвидации чрезвычайных ситуаций, связанных с массовым размножением хвоелистогрызущих вредителей леса, при условии осуществления мер, гарантирующих предотвращение заболеваний и гибели объектов животного мира, а также ухудшения среды их обитания;

15) деятельность, влекущая за собой нарушение почвенного покрова и геологических обнажений;

16) создание объектов размещения отходов производства и потребления, радиоактивных, химических, биологических, взрывчатых, токсичных, отравляющих и ядовитых веществ, за исключением временного складирования твердых коммунальных отходов (на срок не более чем одиннадцать месяцев) в местах (на площадках), специально определенных государственным бюджетным учреждением, осуществляющим управление ООПТ, в целях их дальнейших утилизации, обезвреживания, размещения, транспортирования);

17) сбор зоологических, биологических и минералогических коллекций;

18) сплав древесины по водотокам и водоемам;

19) вывоз предметов, имеющих историко-культурную ценность;

20) деятельность, предусмотренная Перечнем видов деятельности запрещенных в центральной экологической зоне Байкальской природной территории, утвержденным постановлением Правительства Российской Федерации от 31.12.2020 № 2399;

21) разрешённая деятельность без соблюдения требований федерального законодательства, настоящего Положения и:

21.1) Требований по предотвращению гибели объектов животного мира при осуществлении производственных процессов, а также при эксплуатации транспортных магистралей, трубопроводов, линий связи и электропередачи, утвержденных постановлением Правительства Российской Федерации от 13.08.1996 № 997;

21.2) Требований к предотвращению гибели объектов животного мира при осуществлении производственных процессов, а также при эксплуатации транспортных магистралей, трубопроводов и линий связи и электропередач на территории Республики Бурятия, утвержденных постановлением Правительства Республики Бурятия от 31.08.2009 № 324;

21.3) Правил пожарной безопасности в лесах, утвержденных постановлением Правительства Российской Федерации от 07.10.2020 № 1614;

21.4) Правил санитарной безопасности в лесах, утвержденных постановлением Правительства Российской Федерации от 09.12.2020 № 2047.

2.2. Границы и особенности режима особой охраны охранной зоны ООПТ в обязательном порядке учитываются при разработке планов и перспектив экономического и социального развития, территориальном планировании, инвентаризации, лесохозяйственных регламентах и планах освоения лесов.

3. Обеспечение режима особой охраны охранной зоны ООПТ возлагается на Республиканскую службу по охране, контролю и регулированию использования объектов животного мира, отнесенных к объектам охоты, контролю и надзору в сфере природопользования и Бюджетное учреждение Республики Бурятия «Природопользование и охрана окружающей среды Республики Бурятия».

3.1. Государственный надзор в области охраны и использования охранной зоны ООПТ осуществляется должностными лицами

Республиканской службы по охране, контролю и регулированию использования объектов животного мира, отнесенных к объектам охоты, контролю и надзору в сфере природопользования и Бюджетного учреждения Республики Бурятия «Природопользование и охрана окружающей среды Республики Бурятия».

4. Географическое обозначение охранной зоны ООПТ осуществляется путем обозначения на местности границ охранной зоны ООПТ специальными знаками, информирующими население об ограничениях или запрещениях хозяйственной и иной деятельности на данной территории.

5. Приложения:

5.1. План границ охранной зоны ООПТ представлен в приложении №1 к настоящему Положению.

5.2. Перечень координат характерных точек границ охранной зоны ООПТ в соответствующей системе координат приведен в таблице № 1.

Таблица № 1

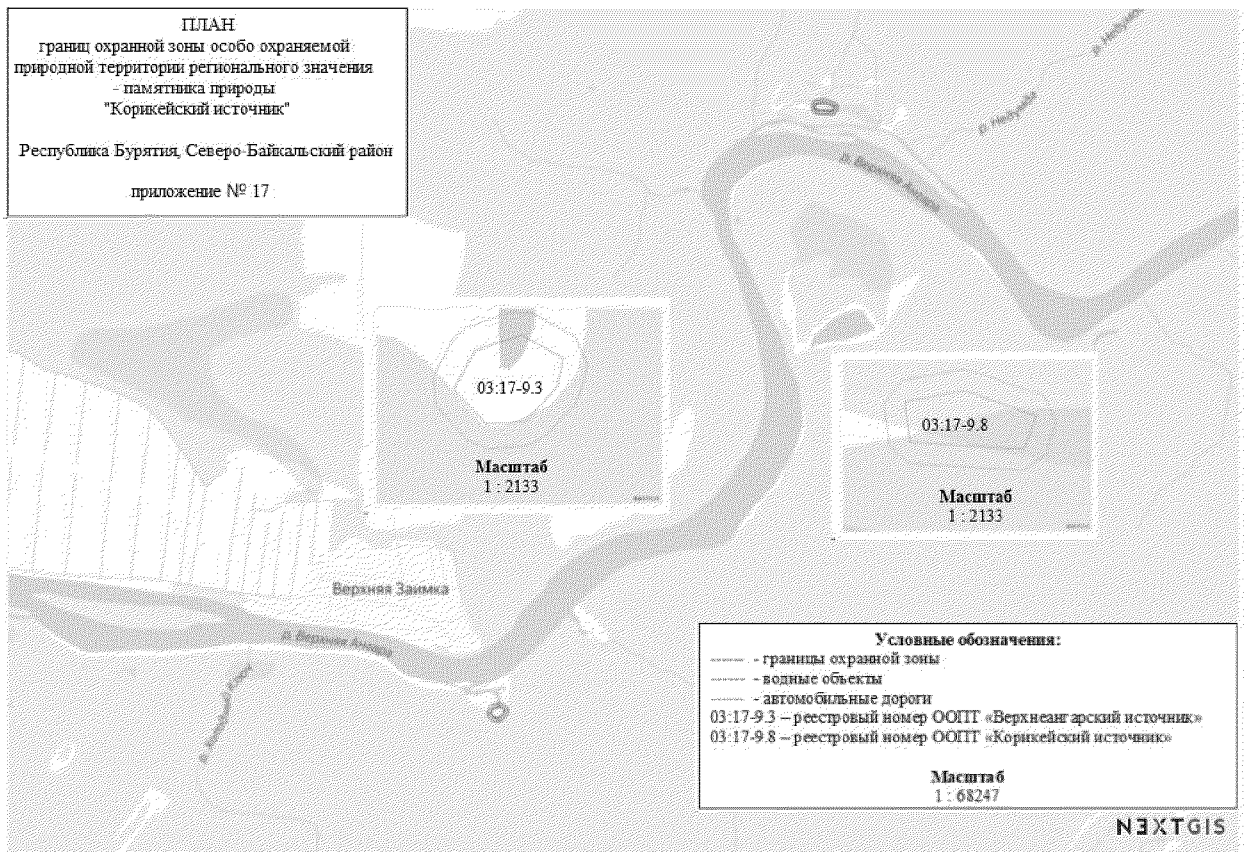
### ПЕРЕЧЕНЬ

координат характерных точек границ охранной зоны особо охраняемой природной территории регионального значения - памятника природы «Корикейский источник»

№№ п/п	МСК-03		WGS	
	X	Y	N	E
1	986691.300	5135567.770	55°53'20.45"	110°12'17.88"
2	986704.840	5135652.990	55°53'20.96"	110°12'22.76"
3	986703.300	5135668.230	55°53'20.93"	110°12'23.64"
4	986665.540	5135768.940	55°53'19.79"	110°12'29.49"
5	986626.410	5135786.310	55°53'18.54"	110°12'30.55"
6	986579.920	5135767.920	55°53'17.02"	110°12'29.56"
7	986561.070	5135737.490	55°53'16.39"	110°12'27.84"
8	986574.650	5135576.730	55°53'16.69"	110°12'18.57"
9	986601.000	5135549.470	55°53'17.52"	110°12'16.97"
10	986658.130	5135542.690	55°53'19.36"	110°12'16.49"
1	986691.300	5135567.770	55°53'20.45"	110°12'17.88"
11	986590.960	5135740.020	55°53'17.36"	110°12'27.94"
12	986637.450	5135758.410	55°53'18.88"	110°12'28.93"
13	986675.210	5135657.700	55°53'20.01"	110°12'23.08"

№№ п/п	MCK-03		WGS	
	X	Y	N	E
14	986661.670	5135572.480	55°53'19.5"	110°12'18.2"
15	986604.540	5135579.260	55°53'17.66"	110°12'18.67"
11	986590.960	5135740.020	55°53'17.36"	110°12'27.94"

ПРИЛОЖЕНИЕ № 1  
к Положению об охранной зоне  
особо охраняемой природной  
территории регионального значения -  
памятника природы  
«Корикейский источник»



УТВЕРЖДЕНО  
указом Главы  
Республики Бурятия  
от 14.04.2021 № 117

**ПОЛОЖЕНИЕ**  
**об охранной зоне особо охраняемой природной территории**  
**регионального значения - памятника природы**  
**«Котельниковский источник»**

Охранная зона создается с целью защиты особо охраняемой природной территории - памятника природы регионального значения «Котельниковский источник» (далее – ООПТ) от неблагоприятных антропогенных воздействий.

1. Общая площадь охранной зоны ООПТ составляет 0,58 га.
2. Режим особой охраны и использования охранной зоны ООПТ.
  - 2.1. На территории охранной зоны ООПТ запрещаются следующие виды деятельности:
    - 1) разведка и разработка полезных ископаемых;
    - 2) деятельность, влекущая за собой изменения гидрологического режима;
    - 3) заготовка древесины (за исключением заготовки древесины гражданами для собственных нужд на участках и в сроки, согласованные с государственным бюджетным учреждением, осуществляющим управление ООПТ, вне особо значимых участков леса);
    - 4) заготовка живицы;
    - 5) заготовка пригодных для употребления в пищу лесных ресурсов (пищевых лесных ресурсов), других не древесных лесных ресурсов (за исключением заготовки гражданами таких ресурсов для собственных нужд на участках и в сроки, согласованные с государственным бюджетным учреждением, осуществляющим управление ООПТ, вне особо значимых участков леса);
    - 6) сплошные рубки леса;

7) взрывные работы, за исключением взрывных работ связанных с реализацией мероприятий по предупреждению и ликвидации чрезвычайных ситуаций;

8) пускание палов (за исключением противопожарных) и выжигание растительности;

9) мойка механизированных транспортных средств;

10) в границах водоохраных зон деятельность, предусмотренная статьёй 65 Водного кодекса Российской Федерации;

11) уничтожение и повреждение аншлагов, шлагбаумов, стендов, граничных столбов и других информационных знаков, и указателей, оборудованных экологических троп и мест отдыха, строений и сооружений на ООПТ, а также имущества государственного бюджетного учреждения, осуществляющего управление ООПТ, нанесение надписей и знаков на валунах, обнажениях горных пород и историко-культурных объектах;

12) распашка земель (за исключением земель, уже используемых собственниками, землепользователями, землевладельцами и арендаторами для производства сельскохозяйственной продукции, за исключением мер противопожарного обустройства лесов, а также случаев, связанных с проведением государственным бюджетным учреждением, осуществляющим управление ООПТ, биотехнических мероприятий);

13) в границах прибрежных защитных полос водных объектов деятельность, предусмотренная статьёй 65 Водного кодекса Российской Федерации;

14) применение ядохимикатов, минеральных удобрений, химических средств защиты растений и стимуляторов роста, за исключением случаев ликвидации чрезвычайных ситуаций, связанных с массовым размножением хвоелистогрызущих вредителей леса, при условии осуществления мер, гарантирующих предотвращение заболеваний и гибели объектов животного мира, а также ухудшения среды их обитания;

15) деятельность, влекущая за собой нарушение почвенного покрова и геологических обнажений;

16) создание объектов размещения отходов производства и потребления, радиоактивных, химических, биологических, взрывчатых, токсичных, отравляющих и ядовитых веществ, за исключением временного складирования твердых коммунальных отходов (на срок не более чем одиннадцать месяцев) в местах (на площадках), специально определенных государственным бюджетным учреждением, осуществляющим управление ООПТ, в целях их дальнейших утилизации, обезвреживания, размещения, транспортирования);

17) сбор зоологических, биологических и минералогических коллекций;

18) сплав древесины по водотокам и водоемам;

19) вывоз предметов, имеющих историко-культурную ценность;

20) деятельность, предусмотренная Перечнем видов деятельности запрещенных в центральной экологической зоне Байкальской природной территории, утвержденным постановлением Правительства Российской Федерации от 31.12.2020 № 2399;

21) разрешённая деятельность без соблюдения требований федерального законодательства, настоящего Положения и:

21.1) Требований по предотвращению гибели объектов животного мира при осуществлении производственных процессов, а также при эксплуатации транспортных магистралей, трубопроводов, линий связи и электропередачи, утвержденных постановлением Правительства Российской Федерации от 13.08.1996 № 997;

21.2) Требований к предотвращению гибели объектов животного мира при осуществлении производственных процессов, а также при эксплуатации транспортных магистралей, трубопроводов и линий связи и электропередач на территории Республики Бурятия, утвержденных постановлением Правительства Республики Бурятия от 31.08.2009 № 324;

21.3) Правил пожарной безопасности в лесах, утвержденных постановлением Правительства Российской Федерации от 07.10.2020 № 1614;

21.4) Правил санитарной безопасности в лесах, утвержденных постановлением Правительства Российской Федерации от 09.12.2020 № 2047.

2.2. Границы и особенности режима особой охраны охранной зоны ООПТ в обязательном порядке учитываются при разработке планов и перспектив экономического и социального развития, территориальном планировании, инвентаризации, лесохозяйственных регламентах и планах освоения лесов.

3. Обеспечение режима особой охраны охранной зоны ООПТ возлагается на Республиканскую службу по охране, контролю и регулированию использования объектов животного мира, отнесенных к объектам охоты, контролю и надзору в сфере природопользования и Бюджетное учреждение Республики Бурятия «Природопользование и охрана окружающей среды Республики Бурятия».

3.1. Государственный надзор в области охраны и использования охранной зоны ООПТ осуществляется должностными лицами

Республиканской службы по охране, контролю и регулированию использования объектов животного мира, отнесенных к объектам охоты, контролю и надзору в сфере природопользования и Бюджетного учреждения Республики Бурятия «Природопользование и охрана окружающей среды Республики Бурятия».

4. Географическое обозначение охранной зоны ООПТ осуществляется путем обозначения на местности границ охранной зоны ООПТ специальными знаками, информирующими население об ограничениях или запрещениях хозяйственной и иной деятельности на данной территории.

5. Приложения:

5.1. План границ охранной зоны ООПТ представлен в приложении №1 к настоящему Положению.

5.2. Перечень координат характерных точек границ охранной зоны ООПТ в соответствующей системе координат приведен в таблице № 1.

Таблица № 1

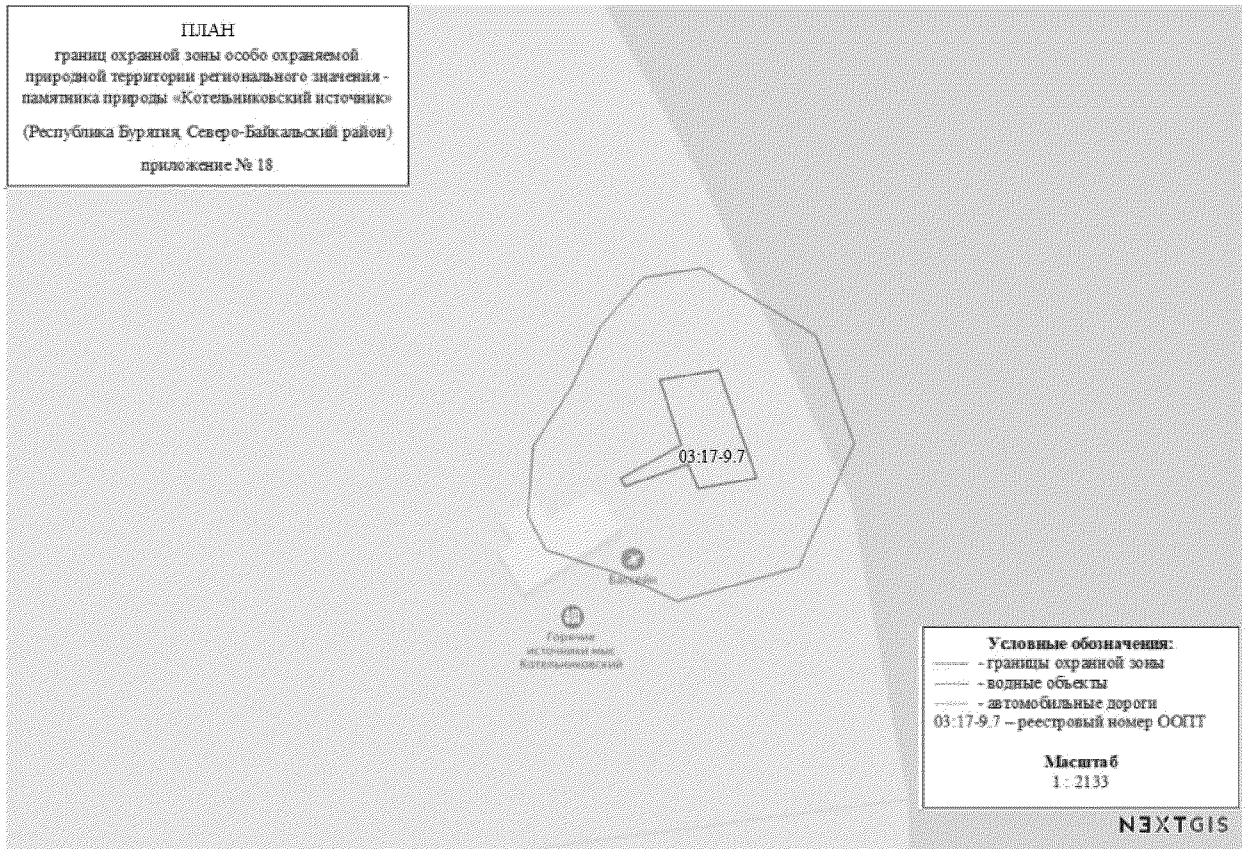
### ПЕРЕЧЕНЬ

координат характерных точек границ охранной зоны особо охраняемой природной территории регионального значения - памятника природы «Котельниковский источник»

№№ п/п	МСК-03		WGS	
	X	Y	N	E
1	897622.600	5062951.700	55°4'2.5"	109°6'20.34"
2	897636.460	5062964.860	55°4'2.97"	109°6'21.05"
3	897638.590	5062982.090	55°4'3.06"	109°6'22.02"
4	897617.570	5063014.470	55°4'2.42"	109°6'23.89"
5	897585.810	5063024.150	55°4'1.41"	109°6'24.51"
6	897550.800	5063006.520	55°4'0.26"	109°6'23.6"
7	897545.060	5062982.190	55°4'0.04"	109°6'22.24"
8	897542.480	5062970.890	55°3'59.94"	109°6'21.61"
9	897551.240	5062953.780	55°4'0.2"	109°6'20.63"
10	897558.750	5062933.400	55°4'0.41"	109°6'19.46"
11	897569.020	5062928.550	55°4'0.74"	109°6'19.17"
12	897589.170	5062931.050	55°4'1.39"	109°6'19.26"
13	897605.500	5062942.640	55°4'1.94"	109°6'19.87"
1	897622.600	5062951.700	55°4'2.5"	109°6'20.34"

№№ п/п	MCK-03		WGS	
	X	Y	N	E
14	897574.810	5062978.290	55°4'0.99"	109°6'21.95"
15	897577.060	5062995.450	55°4'1.09"	109°6'22.91"
16	897608.820	5062985.770	55°4'2.1"	109°6'22.29"
17	897606.690	5062968.540	55°4'2.01"	109°6'21.33"
18	897587.520	5062973.960	55°4'1.4"	109°6'21.68"
19	897578.610	5062955.940	55°4'1.09"	109°6'20.69"
20	897576.280	5062957.110	55°4'1.01"	109°6'20.76"
21	897581.900	5062975.700	55°4'1.22"	109°6'21.79"
14	897574.810	5062978.290	55°4'0.99"	109°6'21.95"

ПРИЛОЖЕНИЕ № 1  
к Положению об охранной зоне  
особо охраняемой природной  
территории регионального значения -  
памятника природы  
«Котельниковский источник»



УТВЕРЖДЕНО  
указом Главы  
Республики Бурятия  
от 14.04.2021 № 117

**ПОЛОЖЕНИЕ**  
**об охранной зоне особо охраняемой природной территории**  
**регионального значения - памятника природы**  
**«Куналейское древнее поселение»**

Охранная зона создается с целью защиты особо охраняемой природной территории - памятника природы регионального значения «Куналейское древнее поселение» (далее – ООПТ) от неблагоприятных антропогенных воздействий.

1. Общая площадь охранной зоны ООПТ составляет 55,65 га.
2. Режим особой охраны и использования охранной зоны ООПТ.
  - 2.1. На территории охранной зоны ООПТ запрещаются следующие виды деятельности:
    - 1) разведка и разработка полезных ископаемых;
    - 2) деятельность, влекущая за собой изменения гидрологического режима;
    - 3) заготовка древесины (за исключением заготовки древесины гражданами для собственных нужд на участках и в сроки, согласованные с государственным бюджетным учреждением, осуществляющим управление ООПТ, вне особо значимых участков леса);
    - 4) заготовка живицы;
    - 5) заготовка пригодных для употребления в пищу лесных ресурсов (пищевых лесных ресурсов), других не древесных лесных ресурсов (за исключением заготовки гражданами таких ресурсов для собственных нужд на участках и в сроки, согласованные с государственным бюджетным учреждением, осуществляющим управление ООПТ, вне особо значимых участков леса);
    - 6) сплошные рубки леса;

7) взрывные работы, за исключением взрывных работ связанных с реализацией мероприятий по предупреждению и ликвидации чрезвычайных ситуаций;

8) пускание палов (за исключением противопожарных) и выжигание растительности;

9) мойка механизированных транспортных средств;

10) в границах водоохраных зон деятельность, предусмотренная статьёй 65 Водного кодекса Российской Федерации;

11) уничтожение и повреждение аншлагов, шлагбаумов, стендов, граничных столбов и других информационных знаков, и указателей, оборудованных экологических троп и мест отдыха, строений и сооружений на ООПТ, а также имущества государственного бюджетного учреждения, осуществляющего управление ООПТ, нанесение надписей и знаков на валунах, обнажениях горных пород и историко-культурных объектах;

12) распашка земель (за исключением земель, уже используемых собственниками, землепользователями, землевладельцами и арендаторами для производства сельскохозяйственной продукции, за исключением мер противопожарного обустройства лесов, а также случаев, связанных с проведением государственным бюджетным учреждением, осуществляющим управление ООПТ, биотехнических мероприятий);

13) в границах прибрежных защитных полос водных объектов деятельность, предусмотренная статьёй 65 Водного кодекса Российской Федерации;

14) применение ядохимикатов, минеральных удобрений, химических средств защиты растений и стимуляторов роста, за исключением случаев ликвидации чрезвычайных ситуаций, связанных с массовым размножением хвоелистогрызущих вредителей леса, при условии осуществления мер, гарантирующих предотвращение заболеваний и гибели объектов животного мира, а также ухудшения среды их обитания;

15) деятельность, влекущая за собой нарушение почвенного покрова и геологических обнажений;

16) создание объектов размещения отходов производства и потребления, радиоактивных, химических, биологических, взрывчатых, токсичных, отравляющих и ядовитых веществ, за исключением временного складирования твердых коммунальных отходов (на срок не более чем одиннадцать месяцев) в местах (на площадках), специально определенных государственным бюджетным учреждением, осуществляющим управление ООПТ, в целях их дальнейших утилизации, обезвреживания, размещения, транспортирования);

17) сбор зоологических, биологических и минералогических коллекций;

18) сплав древесины по водотокам и водоемам;

19) вывоз предметов, имеющих историко-культурную ценность;

20) разрешённая деятельность без соблюдения требований федерального законодательства, настоящего Положения и:

20.1) Требований по предотвращению гибели объектов животного мира при осуществлении производственных процессов, а также при эксплуатации транспортных магистралей, трубопроводов, линий связи и электропередачи, утвержденных постановлением Правительства Российской Федерации от 13.08.1996 № 997;

20.2) Требований к предотвращению гибели объектов животного мира при осуществлении производственных процессов, а также при эксплуатации транспортных магистралей, трубопроводов и линий связи и электропередач на территории Республики Бурятия, утвержденных постановлением Правительства Республики Бурятия от 31.08.2009 № 324;

20.3) Правил пожарной безопасности в лесах, утвержденных постановлением Правительства Российской Федерации от 07.10.2020 № 1614;

20.4) Правил санитарной безопасности в лесах, утвержденных постановлением Правительства Российской Федерации от 09.12.2020 № 2047.

2.2. Границы и особенности режима особой охраны охранной зоны ООПТ в обязательном порядке учитываются при разработке планов и перспектив экономического и социального развития, территориальном планировании, инвентаризации, лесохозяйственных регламентах и планах освоения лесов.

3. Обеспечение режима особой охраны охранной зоны ООПТ возлагается на Республиканскую службу по охране, контролю и регулированию использования объектов животного мира, отнесенных к объектам охоты, контролю и надзору в сфере природопользования и Бюджетное учреждение Республики Бурятия «Природопользование и охрана окружающей среды Республики Бурятия».

3.1. Государственный надзор в области охраны и использования охранной зоны ООПТ осуществляется должностными лицами Республиканской службы по охране, контролю и регулированию использования объектов животного мира, отнесенных к объектам охоты, контролю и надзору в сфере природопользования и Бюджетного

учреждения Республики Бурятия «Природопользование и охрана окружающей среды Республики Бурятия».

4. Географическое обозначение охранной зоны ООПТ осуществляется путем обозначения на местности границ охранной зоны ООПТ специальными знаками, информирующими население об ограничениях или запрещениях хозяйственной и иной деятельности на данной территории.

5. Приложения:

5.1. План границ охранной зоны ООПТ представлен в приложении №1 к настоящему Положению.

5.2. Перечень координат характерных точек границ охранной зоны ООПТ в соответствующей системе координат приведен в таблице № 1.

Таблица № 1

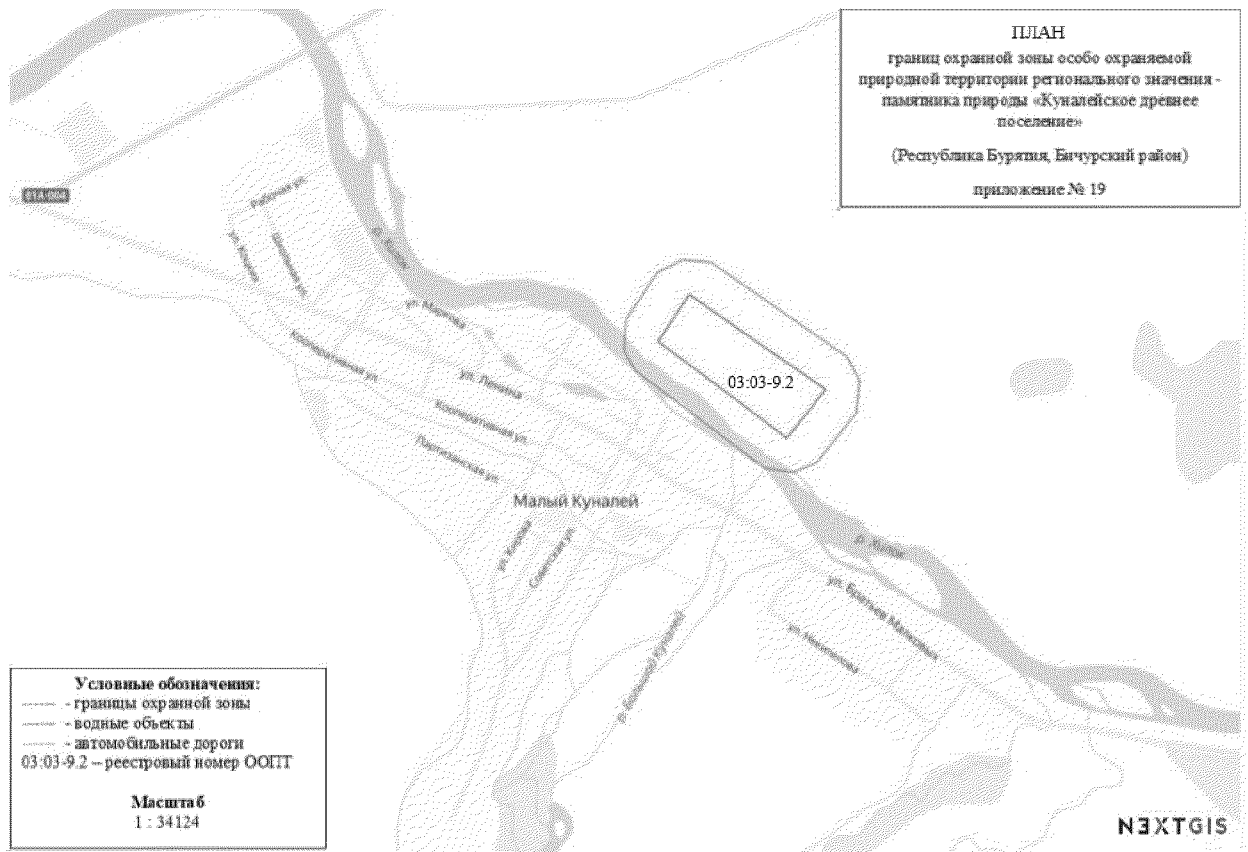
### ПЕРЕЧЕНЬ

координат характерных точек границ охранной зоны особо охраняемой природной территории регионального значения - памятника природы «Куналейское древнее поселение»

№№ п/п	МСК-03		WGS	
	X	Y	N	E
1	398661.540	4165228.370	50°36'45.71"	107°50'9.89"
2	398726.260	4165361.570	50°36'47.87"	107°50'16.61"
3	398710.400	4165510.690	50°36'47.44"	107°50'24.21"
4	398211.920	4166206.250	50°36'31.67"	107°50'59.99"
5	398089.420	4166265.880	50°36'27.74"	107°51'3.12"
6	397922.720	4166245.880	50°36'22.33"	107°51'2.24"
7	397671.530	4166037.870	50°36'14.1"	107°50'51.86"
8	397623.620	4165918.210	50°36'12.49"	107°50'45.82"
9	397646.710	4165770.310	50°36'13.16"	107°50'38.28"
10	398159.490	4165110.310	50°36'29.4"	107°50'4.3"
11	398262.780	4165051.490	50°36'32.72"	107°50'1.23"
12	398421.370	4165063.740	50°36'37.85"	107°50'1.72"
1	398661.540	4165228.370	50°36'45.71"	107°50'9.89"
13	398548.460	4165393.330	50°36'42.14"	107°50'18.38"
14	398308.290	4165228.700	50°36'34.28"	107°50'10.2"
15	398056.500	4165557.960	50°36'26.31"	107°50'27.15"
16	397800.840	4165885.290	50°36'18.2"	107°50'44"

№№ п/п	МСК-03		WGS	
	X	Y	N	E
17	397915.110	4165982.130	50°36'21.95"	107°50'48.83"
18	398048.750	4166090.590	50°36'26.33"	107°50'54.24"
19	398298.610	4165738.090	50°36'34.23"	107°50'36.11"
13	398548.460	4165393.330	50°36'42.14"	107°50'18.38"

ПРИЛОЖЕНИЕ № 1  
к Положению об охранной зоне особо  
охраняемой природной территории  
регионального значения  
– памятника природы  
«Куналейское древнее поселение»



УТВЕРЖДЕНО  
указом Главы  
Республики Бурятия  
от 14.04.2021 № 117

**ПОЛОЖЕНИЕ**  
**об охранной зоне особо охраняемой природной территории**  
**регионального значения - памятника природы**  
**«Кучегерские источники»**

Охранная зона создается с целью защиты особо охраняемой природной территории - памятника природы регионального значения «Кучегерские источники» (далее – ООПТ) от неблагоприятных антропогенных воздействий.

1. Общая площадь охранной зоны ООПТ составляет 2,02 га.
2. Режим особой охраны и использования охранной зоны ООПТ.
  - 2.1. На территории охранной зоны ООПТ запрещаются следующие виды деятельности:
    - 1) разведка и разработка полезных ископаемых;
    - 2) деятельность, влекущая за собой изменения гидрологического режима;
    - 3) заготовка древесины (за исключением заготовки древесины гражданами для собственных нужд на участках и в сроки, согласованные с государственным бюджетным учреждением, осуществляющим управление ООПТ, вне особо значимых участков леса);
    - 4) заготовка живицы;
    - 5) заготовка пригодных для употребления в пищу лесных ресурсов (пищевых лесных ресурсов), других не древесных лесных ресурсов (за исключением заготовки гражданами таких ресурсов для собственных нужд на участках и в сроки, согласованные с государственным бюджетным учреждением, осуществляющим управление ООПТ, вне особо значимых участков леса);
    - 6) сплошные рубки леса;

7) взрывные работы, за исключением взрывных работ связанных с реализацией мероприятий по предупреждению и ликвидации чрезвычайных ситуаций;

8) пускание палов (за исключением противопожарных) и выжигание растительности;

9) мойка механизированных транспортных средств;

10) в границах водоохранных зон деятельность, предусмотренная статьёй 65 Водного кодекса Российской Федерации;

11) уничтожение и повреждение аншлагов, шлагбаумов, стендов, граничных столбов и других информационных знаков, и указателей, оборудованных экологических троп и мест отдыха, строений и сооружений на ООПТ, а также имущества государственного бюджетного учреждения, осуществляющего управление ООПТ, нанесение надписей и знаков на валунах, обнажениях горных пород и историко-культурных объектах;

12) распашка земель (за исключением земель, уже используемых собственниками, землепользователями, землевладельцами и арендаторами для производства сельскохозяйственной продукции, за исключением мер противопожарного обустройства лесов, а также случаев, связанных с проведением государственным бюджетным учреждением, осуществляющим управление ООПТ, биотехнических мероприятий);

13) в границах прибрежных защитных полос водных объектов деятельность, предусмотренная статьёй 65 Водного кодекса Российской Федерации;

14) применение ядохимикатов, минеральных удобрений, химических средств защиты растений и стимуляторов роста, за исключением случаев ликвидации чрезвычайных ситуаций, связанных с массовым размножением хвоелистогрызущих вредителей леса, при условии осуществления мер, гарантирующих предотвращение заболеваний и гибели объектов животного мира, а также ухудшения среды их обитания;

15) деятельность, влекущая за собой нарушение почвенного покрова и геологических обнажений;

16) создание объектов размещения отходов производства и потребления, радиоактивных, химических, биологических, взрывчатых, токсичных, отравляющих и ядовитых веществ, за исключением временного складирования твердых коммунальных отходов (на срок не более чем одиннадцать месяцев) в местах (на площадках), специально определенных государственным бюджетным учреждением, осуществляющим управление ООПТ, в целях их дальнейших утилизации, обезвреживания, размещения, транспортирования);

17) сбор зоологических, биологических и минералогических коллекций;

18) сплав древесины по водотокам и водоемам;

19) вывоз предметов, имеющих историко-культурную ценность;

20) разрешённая деятельность без соблюдения требований федерального законодательства, настоящего Положения и:

20.1) Требований по предотвращению гибели объектов животного мира при осуществлении производственных процессов, а также при эксплуатации транспортных магистралей, трубопроводов, линий связи и электропередачи, утвержденных постановлением Правительства Российской Федерации от 13.08.1996 № 997;

20.2) Требований к предотвращению гибели объектов животного мира при осуществлении производственных процессов, а также при эксплуатации транспортных магистралей, трубопроводов и линий связи и электропередач на территории Республики Бурятия, утвержденных постановлением Правительства Республики Бурятия от 31.08.2009 № 324;

20.3) Правил пожарной безопасности в лесах, утвержденных постановлением Правительства Российской Федерации от 07.10.2020 № 1614;

20.4) Правил санитарной безопасности в лесах, утвержденных постановлением Правительства Российской Федерации от 09.12.2020 № 2047.

2.2. Границы и особенности режима особой охраны охранной зоны ООПТ в обязательном порядке учитываются при разработке планов и перспектив экономического и социального развития, территориальном планировании, инвентаризации, лесохозяйственных регламентах и планах освоения лесов.

3. Обеспечение режима особой охраны охранной зоны ООПТ возлагается на Республиканскую службу по охране, контролю и регулированию использования объектов животного мира, отнесенных к объектам охоты, контролю и надзору в сфере природопользования и Бюджетное учреждение Республики Бурятия «Природопользование и охрана окружающей среды Республики Бурятия».

3.1. Государственный надзор в области охраны и использования охранной зоны ООПТ осуществляется должностными лицами Республиканской службы по охране, контролю и регулированию использования объектов животного мира, отнесенных к объектам охоты, контролю и надзору в сфере природопользования и Бюджетного

учреждения Республики Бурятия «Природопользование и охрана окружающей среды Республики Бурятия».

4. Географическое обозначение охранной зоны ООПТ осуществляется путем обозначения на местности границ охранной зоны ООПТ специальными знаками, информирующими население об ограничениях или запрещениях хозяйственной и иной деятельности на данной территории.

5. Приложения:

5.1. План границ охранной зоны ООПТ представлен в приложении №1 к настоящему Положению.

5.2. Перечень координат характерных точек границ охранной зоны ООПТ в соответствующей системе координат приведен в таблице № 1.

Таблица № 1

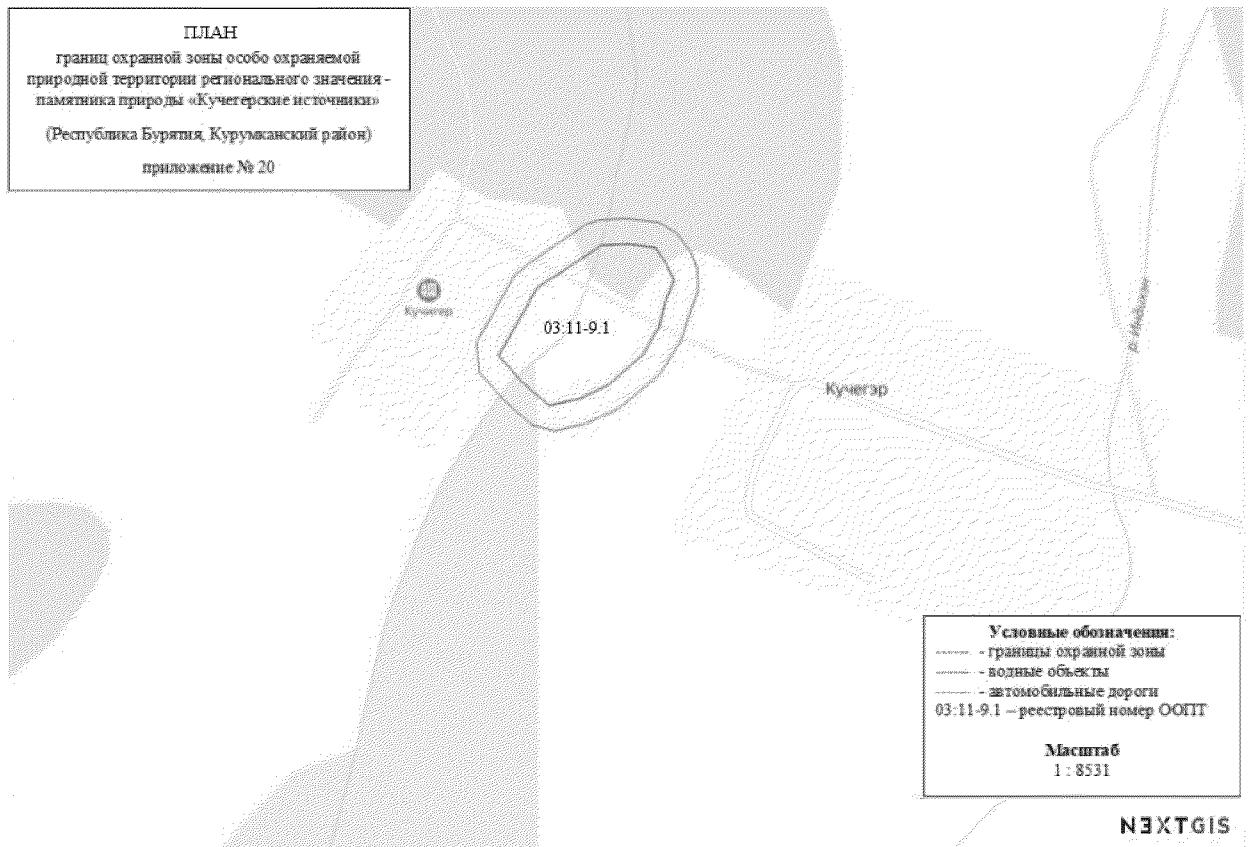
### ПЕРЕЧЕНЬ

координат характерных точек границ охранной зоны особо охраняемой природной территории регионального значения - памятника природы «Кучегерские источники»

№№ п/п	МСК-03		WGS	
	X	Y	N	E
1	873667.643	5183645.307	54°52'58.75"	111°0'0.01"
2	873684.377	5183670.108	54°52'59.3"	111°0'1.39"
3	873708.661	5183707.498	54°53'0.1"	111°0'3.47"
4	873713.482	5183722.741	54°53'0.27"	111°0'4.32"
5	873714.644	5183754.506	54°53'0.32"	111°0'6.1"
6	873709.699	5183791.711	54°53'0.18"	111°0'8.19"
7	873696.657	5183812.329	54°52'59.77"	111°0'9.36"
8	873674.383	5183828.792	54°52'59.05"	111°0'10.3"
9	873654.269	5183835.896	54°52'58.41"	111°0'10.71"
10	873630.042	5183836.329	54°52'57.62"	111°0'10.76"
11	873606.258	5183827.863	54°52'56.85"	111°0'10.3"
12	873572.864	5183816.245	54°52'55.76"	111°0'9.68"
13	873532.711	5183790.408	54°52'54.45"	111°0'8.26"
14	873493.549	5183742.181	54°52'53.16"	111°0'5.59"
15	873475.944	5183702.079	54°52'52.58"	111°0'3.36"
16	873468.584	5183666.828	54°52'52.32"	111°0'1.39"
17	873475.481	5183640.819	54°52'52.53"	110°59'59.92"
18	873502.210	5183610.604	54°52'53.38"	110°59'58.2"
19	873537.695	5183579.813	54°52'54.51"	110°59'56.45"

№№ п/п	MCK-03		WGS	
	X	Y	N	E
20	873572.535	5183576.795	54°52'55.64"	110°59'56.25"
21	873609.633	5183598.822	54°52'56.85"	110°59'57.45"
22	873650.614	5183622.792	54°52'58.19"	110°59'58.76"
1	873667.643	5183645.307	54°52'58.75"	111°0'0.01"
23	873641.666	5183808.672	54°52'57.99"	111°0'9.2"
24	873614.937	5183797.439	54°52'57.12"	111°0'8.59"
25	873588.208	5183790.466	54°52'56.25"	111°0'8.22"
26	873555.669	5183771.097	54°52'55.19"	111°0'7.16"
27	873520.806	5183729.649	54°52'54.04"	111°0'4.86"
28	873505.311	5183695.947	54°52'53.52"	111°0'2.99"
29	873497.951	5183660.696	54°52'53.27"	111°0'1.02"
30	873524.680	5183630.482	54°52'54.12"	110°59'59.3"
31	873557.219	5183602.591	54°52'55.16"	110°59'57.71"
32	873594.406	5183624.671	54°52'56.37"	110°59'58.92"
33	873635.468	5183648.688	54°52'57.71"	111°0'0.23"
34	873659.097	5183686.263	54°52'58.49"	111°0'2.32"
35	873683.502	5183723.838	54°52'59.3"	111°0'4.4"
36	873684.664	5183755.603	54°52'59.35"	111°0'6.19"
37	873680.016	5183787.367	54°52'59.22"	111°0'7.97"
38	873662.584	5183798.988	54°52'58.66"	111°0'8.64"
23	873641.666	5183808.672	54°52'57.99"	111°0'9.2"

ПРИЛОЖЕНИЕ № 1  
к Положению об охранной зоне особо  
охраняемой природной территории  
регионального значения  
– памятника природы  
«Кучегерские источники»



УТВЕРЖДЕНО  
Указом Главы  
Республики Бурятия  
от 14.04.2021 № 117

**ПОЛОЖЕНИЕ**  
**об охранной зоне особо охраняемой природной территории**  
**регионального значения - памятника природы**  
**«Лесной массив «Кокорино»»**

Охранная зона создается с целью защиты особо охраняемой природной территории - памятника природы регионального значения «Лесной массив «Кокорино» (далее – ООПТ) от неблагоприятных антропогенных воздействий.

1. Общая площадь охранной зоны ООПТ составляет 684 га.
2. Режим особой охраны и использования охранной зоны ООПТ.
  - 2.1. На территории охранной зоны ООПТ запрещаются следующие виды деятельности:
    - 1) разведка и разработка полезных ископаемых;
    - 2) деятельность, влекущая за собой изменения гидрологического режима;
    - 3) заготовка древесины (за исключением заготовки древесины гражданами для собственных нужд на участках и в сроки, согласованные с государственным бюджетным учреждением, осуществляющим управление ООПТ, вне особо значимых участков леса);
    - 4) заготовка живицы;
    - 5) заготовка пригодных для употребления в пищу лесных ресурсов (пищевых лесных ресурсов), других не древесных лесных ресурсов (за исключением заготовки гражданами таких ресурсов для собственных нужд на участках и в сроки, согласованные с государственным бюджетным учреждением, осуществляющим управление ООПТ, вне особо значимых участков леса);
    - 6) сплошные рубки леса;

7) взрывные работы, за исключением взрывных работ связанных с реализацией мероприятий по предупреждению и ликвидации чрезвычайных ситуаций;

8) пускание палов (за исключением противопожарных) и выжигание растительности;

9) мойка механизированных транспортных средств;

10) в границах водоохраных зон деятельность, предусмотренная статьёй 65 Водного кодекса Российской Федерации;

11) уничтожение и повреждение аншлагов, шлагбаумов, стендов, граничных столбов и других информационных знаков, и указателей, оборудованных экологических троп и мест отдыха, строений и сооружений на ООПТ, а также имущества государственного бюджетного учреждения, осуществляющего управление ООПТ, нанесение надписей и знаков на валунах, обнажениях горных пород и историко-культурных объектах;

12) распашка земель (за исключением земель, уже используемых собственниками, землепользователями, землевладельцами и арендаторами для производства сельскохозяйственной продукции, за исключением мер противопожарного обустройства лесов, а также случаев, связанных с проведением государственным бюджетным учреждением, осуществляющим управление ООПТ, биотехнических мероприятий);

13) в границах прибрежных защитных полос водных объектов деятельность, предусмотренная статьёй 65 Водного кодекса Российской Федерации;

14) применение ядохимикатов, минеральных удобрений, химических средств защиты растений и стимуляторов роста, за исключением случаев ликвидации чрезвычайных ситуаций, связанных с массовым размножением хвоелистогрызущих вредителей леса, при условии осуществления мер, гарантирующих предотвращение заболеваний и гибели объектов животного мира, а также ухудшения среды их обитания;

15) деятельность, влекущая за собой нарушение почвенного покрова и геологических обнажений;

16) создание объектов размещения отходов производства и потребления, радиоактивных, химических, биологических, взрывчатых, токсичных, отравляющих и ядовитых веществ, за исключением временного складирования твердых коммунальных отходов (на срок не более чем одиннадцать месяцев) в местах (на площадках), специально определенных государственным бюджетным учреждением, осуществляющим управление ООПТ, в целях их дальнейших утилизации, обезвреживания, размещения, транспортирования);

17) сбор зоологических, биологических и минералогических коллекций;

18) сплав древесины по водотокам и водоемам;

19) вывоз предметов, имеющих историко-культурную ценность;

20) разрешённая деятельность без соблюдения требований федерального законодательства, настоящего Положения и:

20.1) Требований по предотвращению гибели объектов животного мира при осуществлении производственных процессов, а также при эксплуатации транспортных магистралей, трубопроводов, линий связи и электропередачи, утвержденных постановлением Правительства Российской Федерации от 13.08.1996 № 997;

20.2) Требований к предотвращению гибели объектов животного мира при осуществлении производственных процессов, а также при эксплуатации транспортных магистралей, трубопроводов и линий связи и электропередач на территории Республики Бурятия, утвержденных постановлением Правительства Республики Бурятия от 31.08.2009 № 324;

20.3) Правил пожарной безопасности в лесах, утвержденных постановлением Правительства Российской Федерации от 07.10.2020 № 1614;

20.4) Правил санитарной безопасности в лесах, утвержденных постановлением Правительства Российской Федерации от 09.12.2020 № 2047.

2.2. Границы и особенности режима особой охраны охранной зоны ООПТ в обязательном порядке учитываются при разработке планов и перспектив экономического и социального развития, территориальном планировании, инвентаризации, лесохозяйственных регламентах и планах освоения лесов.

3. Обеспечение режима особой охраны охранной зоны ООПТ возлагается на Республиканскую службу по охране, контролю и регулированию использования объектов животного мира, отнесенных к объектам охоты, контролю и надзору в сфере природопользования и Бюджетное учреждение Республики Бурятия «Природопользование и охрана окружающей среды Республики Бурятия».

3.1. Государственный надзор в области охраны и использования охранной зоны ООПТ осуществляется должностными лицами Республиканской службы по охране, контролю и регулированию использования объектов животного мира, отнесенных к объектам охоты, контролю и надзору в сфере природопользования и Бюджетного

учреждения Республики Бурятия «Природопользование и охрана окружающей среды Республики Бурятия».

4. Географическое обозначение охранной зоны ООПТ осуществляется путем обозначения на местности границ охранной зоны ООПТ специальными знаками, информирующими население об ограничениях или запрещениях хозяйственной и иной деятельности на данной территории.

5. Приложения:

5.1. План границ охранной зоны ООПТ представлен в приложении №1 к настоящему Положению.

5.2. Перечень координат характерных точек границ охранной зоны ООПТ в соответствующей системе координат приведен в таблице № 1.

Таблица № 1

### ПЕРЕЧЕНЬ

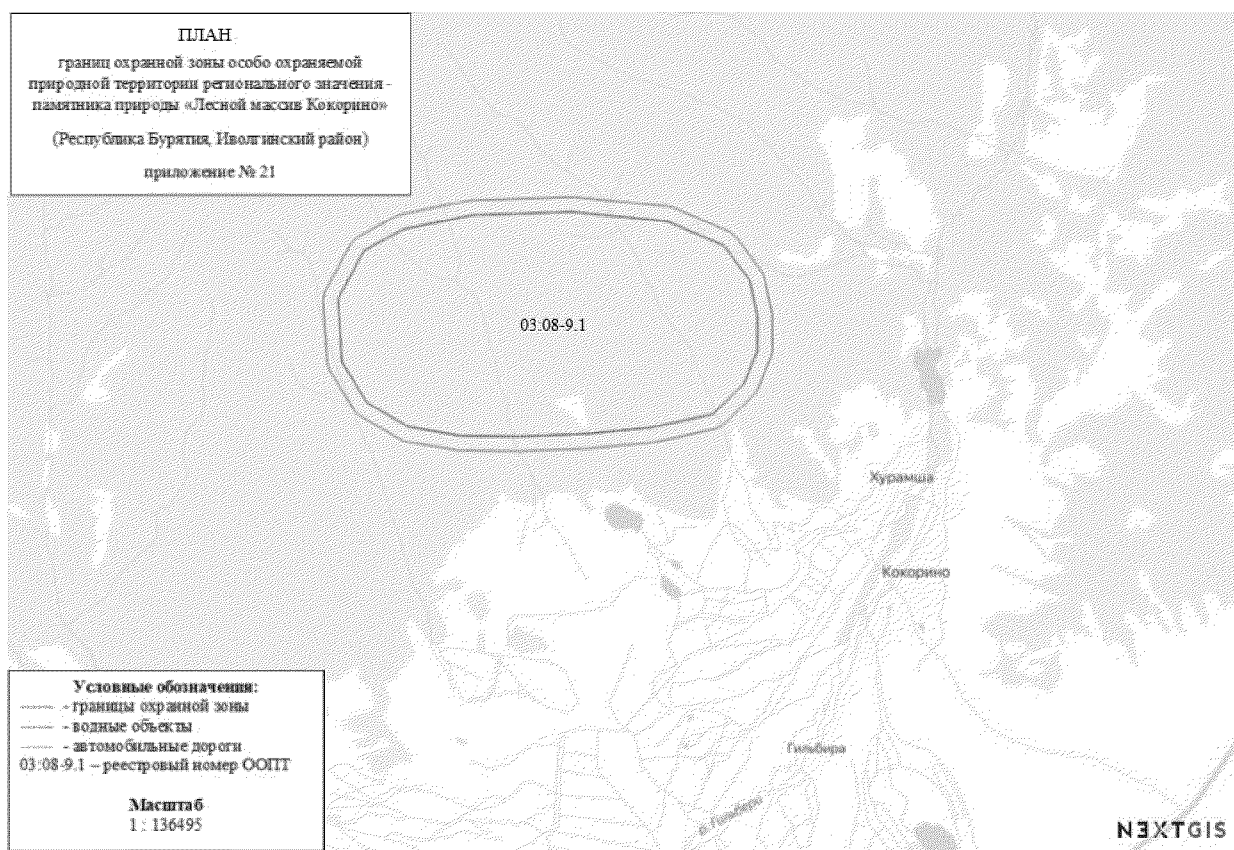
координат характерных точек границ охранной зоны особо охраняемой природной территории регионального значения - памятника природы «Лесной массив «Кокорино»

№№ п/п	МСК-03		WGS	
	X	Y	N	E
1	516640.320	3305599.430	51°40'35.7"	106°50'14.89"
2	517076.100	3306383.850	51°40'49.52"	106°50'55.96"
3	517107.130	3306466.400	51°40'50.49"	106°51'0.28"
4	517407.340	3307860.920	51°40'59.69"	106°52'13.03"
5	517413.780	3307911.090	51°40'59.88"	106°52'15.65"
6	517500.940	3309925.400	51°41'1.94"	106°54'0.54"
7	517500.120	3309964.030	51°41'1.9"	106°54'2.55"
8	517335.490	3311881.490	51°40'55.83"	106°55'42.24"
9	517313.990	3311970.060	51°40'55.1"	106°55'46.84"
10	516839.460	3313122.470	51°40'39.28"	106°56'46.5"
11	516742.590	3313247.840	51°40'36.1"	106°56'52.97"
12	516035.650	3313780.470	51°40'13.01"	106°57'20.22"
13	515920.200	3313833.730	51°40'9.25"	106°57'22.91"
14	515222.940	3313988.680	51°39'46.63"	106°57'30.52"
15	515161.970	3313995.790	51°39'44.66"	106°57'30.85"
16	514455.030	3314005.470	51°39'21.78"	106°57'30.88"
17	514338.120	3313983.480	51°39'18.01"	106°57'29.66"
18	513669.910	3313712.330	51°38'56.5"	106°57'15.12"

№№ п/п	MCK-03		WGS	
	X	Y	N	E
19	513570.580	3313646.480	51°38'53.31"	106°57'11.63"
20	512960.480	3313036.370	51°38'33.82"	106°56'39.51"
21	512880.180	3312891.210	51°38'31.28"	106°56'31.91"
22	512589.650	3311622.590	51°38'22.39"	106°55'25.76"
23	512583.730	3311587.030	51°38'22.21"	106°55'23.9"
24	512448.150	3310299.040	51°38'18.33"	106°54'16.85"
25	512446.880	3310282.720	51°38'18.29"	106°54'16"
26	512379.100	3308936.610	51°38'16.61"	106°53'5.97"
27	512378.720	3308921.520	51°38'16.61"	106°53'5.18"
28	512378.720	3307730.370	51°38'17.05"	106°52'3.25"
29	512382.370	3307683.730	51°38'17.19"	106°52'0.83"
30	512546.990	3306637.840	51°38'22.9"	106°51'6.54"
31	512582.500	3306536.280	51°38'24.08"	106°51'1.28"
32	513066.710	3305684.070	51°38'40.05"	106°50'17.24"
33	513168.270	3305578.040	51°38'43.38"	106°50'11.79"
34	513972.060	3305074.460	51°39'9.56"	106°49'46.06"
35	514108.510	3305029.560	51°39'13.99"	106°49'43.8"
36	515377.130	3304932.730	51°39'55.07"	106°49'39.48"
37	515539.360	3304966.210	51°40'0.31"	106°49'41.31"
38	516517.470	3305479.470	51°40'31.77"	106°50'8.58"
1	516640.320	3305599.430	51°40'35.7"	106°50'14.89"
39	516378.070	3305745.120	51°40'27.16"	106°50'22.32"
40	516813.850	3306529.540	51°40'40.98"	106°51'3.39"
41	517114.060	3307924.060	51°40'50.18"	106°52'16.14"
42	517201.220	3309938.370	51°40'52.24"	106°54'1.03"
43	517036.590	3311855.830	51°40'46.17"	106°55'40.71"
44	516562.060	3313008.240	51°40'30.36"	106°56'40.38"
45	515855.120	3313540.870	51°40'7.27"	106°57'7.63"
46	515157.860	3313695.820	51°39'44.65"	106°57'15.24"
47	514450.920	3313705.500	51°39'21.77"	106°57'15.28"
48	513782.710	3313434.350	51°39'0.26"	106°57'0.74"
49	513172.610	3312824.240	51°38'40.77"	106°56'28.61"
50	512882.080	3311555.620	51°38'31.88"	106°55'22.46"
51	512746.500	3310267.630	51°38'27.99"	106°54'15.4"
52	512678.720	3308921.520	51°38'26.31"	106°53'5.36"
53	512678.720	3307730.370	51°38'26.76"	106°52'3.43"
54	512843.340	3306684.480	51°38'32.47"	106°51'9.14"
55	513327.550	3305832.270	51°38'48.44"	106°50'25.1"
56	514131.340	3305328.690	51°39'14.62"	106°49'59.37"

№№ п/п	MCK-03		WGS	
	X	Y	N	E
57	515399.960	3305231.860	51°39'55.7"	106°49'55.05"
39	516378.070	3305745.120	51°40'27.16"	106°50'22.32"

ПРИЛОЖЕНИЕ № 1  
к Положению об охранной зоне особо  
охраняемой природной территории  
регионального значения  
– памятника природы  
«Лесной массив «Кокорино»



УТВЕРЖДЕНО  
указом Главы  
Республики Бурятия  
от 14.04.2021 № 117

**ПОЛОЖЕНИЕ**  
**об охранной зоне особо охраняемой природной территории**  
**регионального значения - памятника природы**  
**«Марактинский источник»**

Охранная зона создается с целью защиты особо охраняемой природной территории - памятника природы регионального значения «Марактинский источник» (далее – ООПТ) от неблагоприятных антропогенных воздействий.

1. Общая площадь охранной зоны ООПТ составляет 0,6 га.
2. Режим особой охраны и использования охранной зоны ООПТ.
  - 2.1. На территории охранной зоны ООПТ запрещаются следующие виды деятельности:
    - 1) разведка и разработка полезных ископаемых;
    - 2) деятельность, влекущая за собой изменения гидрологического режима;
    - 3) заготовка древесины (за исключением заготовки древесины гражданами для собственных нужд на участках и в сроки, согласованные с государственным бюджетным учреждением, осуществляющим управление ООПТ, вне особо значимых участков леса);
    - 4) заготовка живицы;
    - 5) заготовка пригодных для употребления в пищу лесных ресурсов (пищевых лесных ресурсов), других не древесных лесных ресурсов (за исключением заготовки гражданами таких ресурсов для собственных нужд на участках и в сроки, согласованные с государственным бюджетным учреждением, осуществляющим управление ООПТ, вне особо значимых участков леса);
    - 6) сплошные рубки леса;

7) взрывные работы, за исключением взрывных работ связанных с реализацией мероприятий по предупреждению и ликвидации чрезвычайных ситуаций;

8) пускание палов (за исключением противопожарных) и выжигание растительности;

9) мойка механизированных транспортных средств;

10) в границах водоохраных зон деятельность, предусмотренная статьёй 65 Водного кодекса Российской Федерации;

11) уничтожение и повреждение аншлагов, шлагбаумов, стендов, граничных столбов и других информационных знаков, и указателей, оборудованных экологических троп и мест отдыха, строений и сооружений на ООПТ, а также имущества государственного бюджетного учреждения, осуществляющего управление ООПТ, нанесение надписей и знаков на валунах, обнажениях горных пород и историко-культурных объектах;

12) распашка земель (за исключением земель, уже используемых собственниками, землепользователями, землевладельцами и арендаторами для производства сельскохозяйственной продукции, за исключением мер противопожарного обустройства лесов, а также случаев, связанных с проведением государственным бюджетным учреждением, осуществляющим управление ООПТ, биотехнических мероприятий);

13) в границах прибрежных защитных полос водных объектов деятельность, предусмотренная статьёй 65 Водного кодекса Российской Федерации;

14) применение ядохимикатов, минеральных удобрений, химических средств защиты растений и стимуляторов роста, за исключением случаев ликвидации чрезвычайных ситуаций, связанных с массовым размножением хвоелистогрызущих вредителей леса, при условии осуществления мер, гарантирующих предотвращение заболеваний и гибели объектов животного мира, а также ухудшения среды их обитания;

15) деятельность, влекущая за собой нарушение почвенного покрова и геологических обнажений;

16) создание объектов размещения отходов производства и потребления, радиоактивных, химических, биологических, взрывчатых, токсичных, отравляющих и ядовитых веществ, за исключением временного складирования твердых коммунальных отходов (на срок не более чем одиннадцать месяцев) в местах (на площадках), специально определенных государственным бюджетным учреждением, осуществляющим управление ООПТ, в целях их дальнейших утилизации, обезвреживания, размещения, транспортирования);

17) сбор зоологических, биологических и минералогических коллекций;

18) сплав древесины по водотокам и водоемам;

19) вывоз предметов, имеющих историко-культурную ценность;

20) разрешённая деятельность без соблюдения требований федерального законодательства, настоящего Положения и:

20.1) Требований по предотвращению гибели объектов животного мира при осуществлении производственных процессов, а также при эксплуатации транспортных магистралей, трубопроводов, линий связи и электропередачи, утвержденных постановлением Правительства Российской Федерации от 13.08.1996 № 997;

20.2) Требований к предотвращению гибели объектов животного мира при осуществлении производственных процессов, а также при эксплуатации транспортных магистралей, трубопроводов и линий связи и электропередач на территории Республики Бурятия, утвержденных постановлением Правительства Республики Бурятия от 31.08.2009 № 324;

20.3) Правил пожарной безопасности в лесах, утвержденных постановлением Правительства Российской Федерации от 07.10.2020 № 1614;

20.4) Правил санитарной безопасности в лесах, утвержденных постановлением Правительства Российской Федерации от 09.12.2020 № 2047.

2.2. Границы и особенности режима особой охраны охранной зоны ООПТ в обязательном порядке учитываются при разработке планов и перспектив экономического и социального развития, территориальном планировании, инвентаризации, лесохозяйственных регламентах и планах освоения лесов.

3. Обеспечение режима особой охраны охранной зоны ООПТ возлагается на Республиканскую службу по охране, контролю и регулированию использования объектов животного мира, отнесенных к объектам охоты, контролю и надзору в сфере природопользования и Бюджетное учреждение Республики Бурятия «Природопользование и охрана окружающей среды Республики Бурятия».

3.1. Государственный надзор в области охраны и использования охранной зоны ООПТ осуществляется должностными лицами Республиканской службы по охране, контролю и регулированию использования объектов животного мира, отнесенных к объектам охоты, контролю и надзору в сфере природопользования и Бюджетного

учреждения Республики Бурятия «Природопользование и охрана окружающей среды Республики Бурятия».

4. Географическое обозначение охранной зоны ООПТ осуществляется путем обозначения на местности границ охранной зоны ООПТ специальными знаками, информирующими население об ограничениях или запрещениях хозяйственной и иной деятельности на данной территории.

5. Приложения:

5.1. План границ охранной зоны ООПТ представлен в приложении №1 к настоящему Положению.

5.2. Перечень координат характерных точек границ охранной зоны ООПТ в соответствующей системе координат приведен в таблице № 1.

Таблица № 1

### ПЕРЕЧЕНЬ

координат характерных точек границ охранной зоны особо охраняемой природной территории регионального значения - памятника природы «Марактинский источник»

№№ п/п	МСК-03		WGS	
	X	Y	N	E
1	612133.980	5151045.190	52°31'42.86"	110°34'32.72"
2	612144.630	5151057.200	52°31'43.22"	110°34'33.35"
3	612152.110	5151079.120	52°31'43.47"	110°34'34.5"
4	612151.140	5151093.460	52°31'43.45"	110°34'35.27"
5	612142.410	5151112.660	52°31'43.18"	110°34'36.29"
6	612132.520	5151122.540	52°31'42.87"	110°34'36.83"
7	612109.540	5151131.270	52°31'42.13"	110°34'37.32"
8	612096.380	5151130.490	52°31'41.7"	110°34'37.29"
9	612079.950	5151124.380	52°31'41.17"	110°34'36.98"
10	612069.290	5151116.240	52°31'40.82"	110°34'36.56"
11	612057.510	5151091.700	52°31'40.42"	110°34'35.27"
12	612057.900	5151075.040	52°31'40.42"	110°34'34.39"
13	612065.210	5151056.100	52°31'40.65"	110°34'33.38"
14	612073.930	5151046.030	52°31'40.92"	110°34'32.83"
15	612095.440	5151035.690	52°31'41.61"	110°34'32.26"
16	612110.360	5151035.110	52°31'42.09"	110°34'32.22"
1	612133.980	5151045.190	52°31'42.86"	110°34'32.72"

№№ п/п	MCK-03		WGS	
	X	Y	N	E
17	612087.890	5151075.740	52°31'41.39"	110°34'34.39"
18	612087.500	5151092.400	52°31'41.39"	110°34'35.28"
19	612098.160	5151100.540	52°31'41.74"	110°34'35.7"
20	612111.320	5151101.320	52°31'42.17"	110°34'35.73"
21	612121.210	5151091.440	52°31'42.48"	110°34'35.19"
22	612122.180	5151077.100	52°31'42.5"	110°34'34.43"
23	612111.530	5151065.090	52°31'42.15"	110°34'33.8"
24	612096.610	5151065.670	52°31'41.67"	110°34'33.85"
17	612087.890	5151075.740	52°31'41.39"	110°34'34.39"

ПРИЛОЖЕНИЕ № 1  
к Положению об охранной зоне особо  
охраняемой природной территории  
регионального значения  
– памятника природы  
«Марактинский источник»



УТВЕРЖДЕНО  
указом Главы  
Республики Бурятия  
от 14.04.2021 № 117

**ПОЛОЖЕНИЕ**  
**об охранной зоне особо охраняемой природной территории**  
**регионального значения - памятника природы**  
**«Могойский источник»**

Охранная зона создается с целью защиты особо охраняемой природной территории - памятника природы регионального значения «Могойский источник» (далее – ООПТ) от неблагоприятных антропогенных воздействий.

1. Общая площадь охранной зоны ООПТ составляет 1,41 га.
2. Режим особой охраны и использования охранной зоны ООПТ.
  - 2.1. На территории охранной зоны ООПТ запрещаются следующие виды деятельности:
    - 1) разведка и разработка полезных ископаемых;
    - 2) деятельность, влекущая за собой изменения гидрологического режима;
    - 3) заготовка древесины (за исключением заготовки древесины гражданами для собственных нужд на участках и в сроки, согласованные с государственным бюджетным учреждением, осуществляющим управление ООПТ, вне особо значимых участков леса);
    - 4) заготовка живицы;
    - 5) заготовка пригодных для употребления в пищу лесных ресурсов (пищевых лесных ресурсов), других не древесных лесных ресурсов (за исключением заготовки гражданами таких ресурсов для собственных нужд на участках и в сроки, согласованные с государственным бюджетным учреждением, осуществляющим управление ООПТ, вне особо значимых участков леса);
    - 6) сплошные рубки леса;

7) взрывные работы, за исключением взрывных работ связанных с реализацией мероприятий по предупреждению и ликвидации чрезвычайных ситуаций;

8) пускание палов (за исключением противопожарных) и выжигание растительности;

9) мойка механизированных транспортных средств;

10) в границах водоохраных зон деятельность, предусмотренная статьёй 65 Водного кодекса Российской Федерации;

11) уничтожение и повреждение аншлагов, шлагбаумов, стендов, граничных столбов и других информационных знаков, и указателей, оборудованных экологических троп и мест отдыха, строений и сооружений на ООПТ, а также имущества государственного бюджетного учреждения, осуществляющего управление ООПТ, нанесение надписей и знаков на валунах, обнажениях горных пород и историко-культурных объектах;

12) распашка земель (за исключением земель, уже используемых собственниками, землепользователями, землевладельцами и арендаторами для производства сельскохозяйственной продукции, за исключением мер противопожарного обустройства лесов, а также случаев, связанных с проведением государственным бюджетным учреждением, осуществляющим управление ООПТ, биотехнических мероприятий);

13) в границах прибрежных защитных полос водных объектов деятельность, предусмотренная статьёй 65 Водного кодекса Российской Федерации;

14) применение ядохимикатов, минеральных удобрений, химических средств защиты растений и стимуляторов роста, за исключением случаев ликвидации чрезвычайных ситуаций, связанных с массовым размножением хвоелистогрызущих вредителей леса, при условии осуществления мер, гарантирующих предотвращение заболеваний и гибели объектов животного мира, а также ухудшения среды их обитания;

15) деятельность, влекущая за собой нарушение почвенного покрова и геологических обнажений;

16) создание объектов размещения отходов производства и потребления, радиоактивных, химических, биологических, взрывчатых, токсичных, отравляющих и ядовитых веществ, за исключением временного складирования твердых коммунальных отходов (на срок не более чем одиннадцать месяцев) в местах (на площадках), специально определенных государственным бюджетным учреждением, осуществляющим управление ООПТ, в целях их дальнейших утилизации, обезвреживания, размещения, транспортирования);

17) сбор зоологических, биологических и минералогических коллекций;

18) сплав древесины по водотокам и водоемам;

19) вывоз предметов, имеющих историко-культурную ценность;

20) разрешённая деятельность без соблюдения требований федерального законодательства, настоящего Положения и:

20.1) Требований по предотвращению гибели объектов животного мира при осуществлении производственных процессов, а также при эксплуатации транспортных магистралей, трубопроводов, линий связи и электропередачи, утвержденных постановлением Правительства Российской Федерации от 13.08.1996 № 997;

20.2) Требований к предотвращению гибели объектов животного мира при осуществлении производственных процессов, а также при эксплуатации транспортных магистралей, трубопроводов и линий связи и электропередач на территории Республики Бурятия, утвержденных постановлением Правительства Республики Бурятия от 31.08.2009 № 324;

20.3) Правил пожарной безопасности в лесах, утвержденных постановлением Правительства Российской Федерации от 07.10.2020 № 1614;

20.4) Правил санитарной безопасности в лесах, утвержденных постановлением Правительства Российской Федерации от 09.12.2020 № 2047.

2.2. Границы и особенности режима особой охраны охранной зоны ООПТ в обязательном порядке учитываются при разработке планов и перспектив экономического и социального развития, территориальном планировании, инвентаризации, лесохозяйственных регламентах и планах освоения лесов.

3. Обеспечение режима особой охраны охранной зоны ООПТ возлагается на Республиканскую службу по охране, контролю и регулированию использования объектов животного мира, отнесенных к объектам охоты, контролю и надзору в сфере природопользования и Бюджетное учреждение Республики Бурятия «Природопользование и охрана окружающей среды Республики Бурятия».

3.1. Государственный надзор в области охраны и использования охранной зоны ООПТ осуществляется должностными лицами Республиканской службы по охране, контролю и регулированию использования объектов животного мира, отнесенных к объектам охоты, контролю и надзору в сфере природопользования и Бюджетного

учреждения Республики Бурятия «Природопользование и охрана окружающей среды Республики Бурятия».

4. Географическое обозначение охранной зоны ООПТ осуществляется путем обозначения на местности границ охранной зоны ООПТ специальными знаками, информирующими население об ограничениях или запрещениях хозяйственной и иной деятельности на данной территории.

5. Приложения:

5.1. План границ охранной зоны ООПТ представлен в приложении №1 к настоящему Положению.

5.2. Перечень координат характерных точек границ охранной зоны ООПТ в соответствующей системе координат приведен в таблице № 1.

Таблица № 1

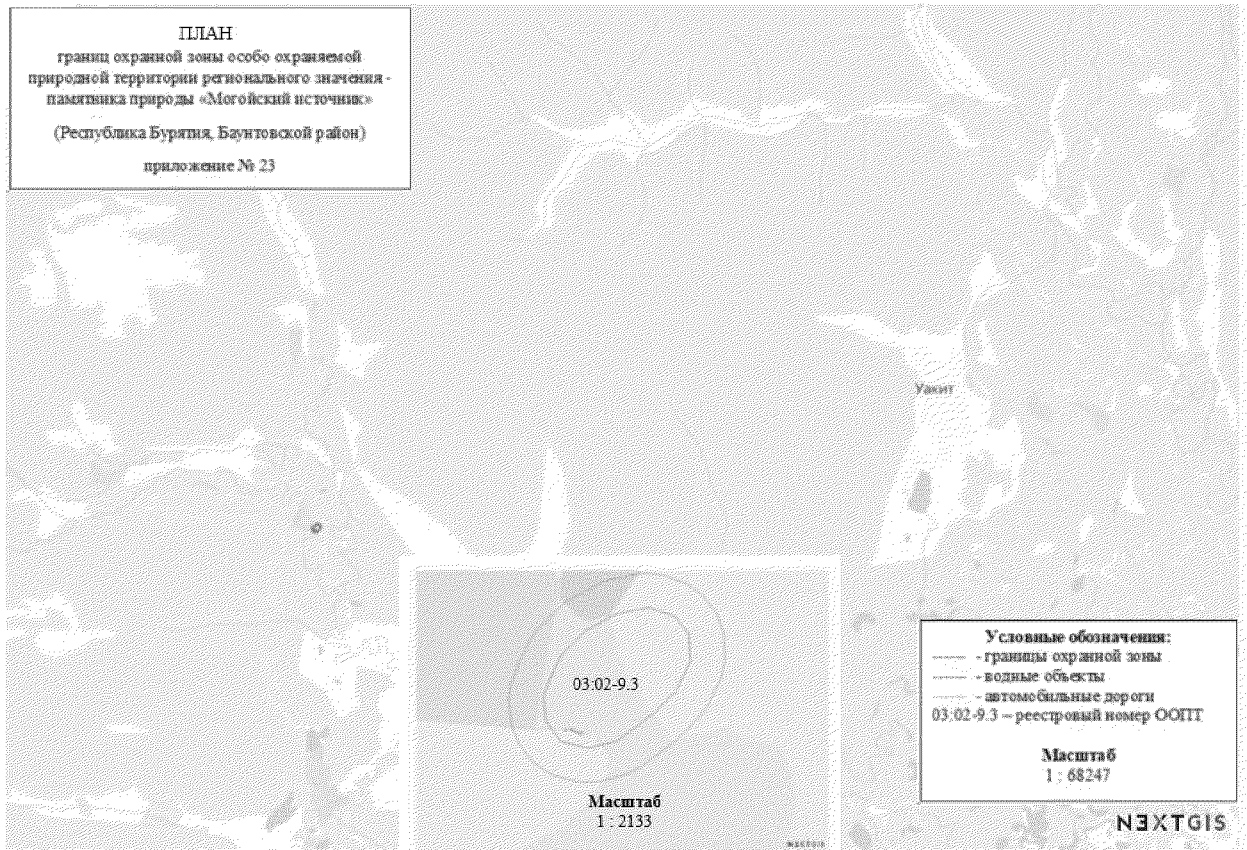
#### ПЕРЕЧЕНЬ

координат характерных точек границ охранной зоны особо охраняемой природной территории регионального значения - памятника природы «Могойский источник»

№№ п/п	МСК-03		WGS	
	X	Y	N	E
1	938455.86	5339928.45	55°27'39.93"	113°27'20.1"
2	938453.18	5339925.48	55°27'39.84"	113°27'19.93"
3	938429.55	5339895.46	55°27'39.1"	113°27'18.19"
4	938424.21	5339884.91	55°27'38.93"	113°27'17.58"
5	938417.24	5339859.73	55°27'38.72"	113°27'16.14"
6	938416.94	5339844.89	55°27'38.72"	113°27'15.3"
7	938422.55	5339820.88	55°27'38.92"	113°27'13.94"
8	938433.45	5339803.95	55°27'39.28"	113°27'12.99"
9	938449.52	5339791.55	55°27'39.81"	113°27'12.3"
10	938463.60	5339785.61	55°27'40.27"	113°27'11.98"
11	938485.29	5339782.51	55°27'40.97"	113°27'11.83"
12	938499.11	5339783.78	55°27'41.42"	113°27'11.92"
13	938516.93	5339789.79	55°27'41.99"	113°27'12.28"
14	938520.55	5339791.27	55°27'42.11"	113°27'12.37"
15	938539.53	5339800.57	55°27'42.72"	113°27'12.92"
16	938547.15	5339805.91	55°27'42.96"	113°27'13.23"
17	938568.26	5339826.24	55°27'43.63"	113°27'14.41"
18	938573.53	5339833.03	55°27'43.79"	113°27'14.81"

№№ п/п	MCK-03		WGS	
	X	Y	N	E
19	938588.06	5339858.60	55°27'44.25"	113°27'16.28"
20	938591.21	5339866.71	55°27'44.34"	113°27'16.74"
21	938597.61	5339894.61	55°27'44.53"	113°27'18.34"
22	938596.85	5339910.72	55°27'44.5"	113°27'19.25"
23	938589.29	5339933.58	55°27'44.24"	113°27'20.55"
24	938579.74	5339947.44	55°27'43.92"	113°27'21.32"
25	938565.21	5339959.25	55°27'43.44"	113°27'21.98"
26	938548.68	5339965.88	55°27'42.9"	113°27'22.34"
27	938524.47	5339967.82	55°27'42.12"	113°27'22.42"
28	938509.49	5339965.15	55°27'41.64"	113°27'22.25"
29	938483.92	5339953.33	55°27'40.82"	113°27'21.55"
30	938475.61	5339947.63	55°27'40.55"	113°27'21.21"
1	938455.86	5339928.45	55°27'39.93"	113°27'20.1"
31	938453.12	5339876.90	55°27'39.87"	113°27'17.16"
32	938476.75	5339906.92	55°27'40.62"	113°27'18.9"
33	938496.51	5339926.10	55°27'41.24"	113°27'20.01"
34	938522.07	5339937.91	55°27'42.06"	113°27'20.71"
35	938546.28	5339935.98	55°27'42.84"	113°27'20.63"
36	938560.81	5339924.16	55°27'43.32"	113°27'19.98"
37	938568.36	5339901.31	55°27'43.58"	113°27'18.69"
38	938561.97	5339873.42	55°27'43.39"	113°27'17.09"
39	938547.45	5339847.85	55°27'42.94"	113°27'15.62"
40	938526.33	5339827.51	55°27'42.27"	113°27'14.44"
41	938507.35	5339818.22	55°27'41.66"	113°27'13.89"
42	938489.53	5339812.21	55°27'41.09"	113°27'13.52"
43	938467.84	5339815.31	55°27'40.39"	113°27'13.68"
44	938451.77	5339827.71	55°27'39.86"	113°27'14.36"
45	938446.15	5339851.72	55°27'39.66"	113°27'15.72"
31	938453.12	5339876.90	55°27'39.87"	113°27'17.16"

ПРИЛОЖЕНИЕ № 1  
к Положению об охранный зоне особо  
охраняемой природной территории  
регионального значения  
– памятника природы  
«Могойский источник»



УТВЕРЖДЕНО  
указом Главы  
Республики Бурятия  
от 14.04.2021 № 117

**ПОЛОЖЕНИЕ**  
**об охранной зоне особо охраняемой природной территории**  
**регионального значения - памятника природы**  
**«Мохейский источник»**

Охранная зона создается с целью защиты особо охраняемой природной территории - памятника природы регионального значения «Мохейский источник» (далее – ООПТ) от неблагоприятных антропогенных воздействий.

1. Общая площадь охранной зоны ООПТ составляет 1,72 га.
2. Режим особой охраны и использования охранной зоны ООПТ.
  - 2.1. На территории охранной зоны ООПТ запрещаются следующие виды деятельности:
    - 1) разведка и разработка полезных ископаемых;
    - 2) деятельность, влекущая за собой изменения гидрологического режима;
    - 3) заготовка древесины (за исключением заготовки древесины гражданами для собственных нужд на участках и в сроки, согласованные с государственным бюджетным учреждением, осуществляющим управление ООПТ, вне особо значимых участков леса);
    - 4) заготовка живицы;
    - 5) заготовка пригодных для употребления в пищу лесных ресурсов (пищевых лесных ресурсов), других не древесных лесных ресурсов (за исключением заготовки гражданами таких ресурсов для собственных нужд на участках и в сроки, согласованные с государственным бюджетным учреждением, осуществляющим управление ООПТ, вне особо значимых участков леса);
    - 6) сплошные рубки леса;
    - 7) взрывные работы, за исключением взрывных работ связанных с реализацией мероприятий по предупреждению и ликвидации чрезвычайных ситуаций;

8) пускание палов (за исключением противопожарных) и выжигание растительности;

9) мойка механизированных транспортных средств;

10) в границах водоохраных зон деятельность, предусмотренная статьёй 65 Водного кодекса Российской Федерации;

11) уничтожение и повреждение аншлагов, шлагбаумов, стендов, граничных столбов и других информационных знаков, и указателей, оборудованных экологических троп и мест отдыха, строений и сооружений на ООПТ, а также имущества государственного бюджетного учреждения, осуществляющего управление ООПТ, нанесение надписей и знаков на валунах, обнажениях горных пород и историко-культурных объектах;

12) распашка земель (за исключением земель, уже используемых собственниками, землепользователями, землевладельцами и арендаторами для производства сельскохозяйственной продукции, за исключением мер противопожарного обустройства лесов, а также случаев, связанных с проведением государственным бюджетным учреждением, осуществляющим управление ООПТ, биотехнических мероприятий);

13) в границах прибрежных защитных полос водных объектов деятельность, предусмотренная статьёй 65 Водного кодекса Российской Федерации;

14) применение ядохимикатов, минеральных удобрений, химических средств защиты растений и стимуляторов роста, за исключением случаев ликвидации чрезвычайных ситуаций, связанных с массовым размножением хвоелистогрызущих вредителей леса, при условии осуществления мер, гарантирующих предотвращение заболеваний и гибели объектов животного мира, а также ухудшения среды их обитания;

15) деятельность, влекущая за собой нарушение почвенного покрова и геологических обнажений;

16) создание объектов размещения отходов производства и потребления, радиоактивных, химических, биологических, взрывчатых, токсичных, отравляющих и ядовитых веществ, за исключением временного складирования твердых коммунальных отходов (на срок не более чем одиннадцать месяцев) в местах (на площадках), специально определенных государственным бюджетным учреждением, осуществляющим управление ООПТ, в целях их дальнейших утилизации, обезвреживания, размещения, транспортирования);

17) сбор зоологических, биологических и минералогических коллекций;

18) сплав древесины по водотокам и водоемам;

19) вывоз предметов, имеющих историко-культурную ценность;

20) разрешённая деятельность без соблюдения требований федерального законодательства, настоящего Положения и:

20.1) Требований по предотвращению гибели объектов животного мира при осуществлении производственных процессов, а также при эксплуатации транспортных магистралей, трубопроводов, линий связи и электропередачи, утвержденных постановлением Правительства Российской Федерации от 13.08.1996 № 997;

20.2) Требований к предотвращению гибели объектов животного мира при осуществлении производственных процессов, а также при эксплуатации транспортных магистралей, трубопроводов и линий связи и электропередач на территории Республики Бурятия, утвержденных постановлением Правительства Республики Бурятия от 31.08.2009 № 324;

20.3) Правил пожарной безопасности в лесах, утвержденных постановлением Правительства Российской Федерации от 07.10.2020 № 1614;

20.4) Правил санитарной безопасности в лесах, утвержденных постановлением Правительства Российской Федерации от 09.12.2020 № 2047.

2.2. Границы и особенности режима особой охраны охранной зоны ООПТ в обязательном порядке учитываются при разработке планов и перспектив экономического и социального развития, территориальном планировании, инвентаризации, лесохозяйственных регламентах и планах освоения лесов.

3. Обеспечение режима особой охраны охранной зоны ООПТ возлагается на Республиканскую службу по охране, контролю и регулированию использования объектов животного мира, отнесенных к объектам охоты, контролю и надзору в сфере природопользования и Бюджетное учреждение Республики Бурятия «Природопользование и охрана окружающей среды Республики Бурятия».

3.1. Государственный надзор в области охраны и использования охранной зоны ООПТ осуществляется должностными лицами Республиканской службы по охране, контролю и регулированию использования объектов животного мира, отнесенных к объектам охоты, контролю и надзору в сфере природопользования и Бюджетного учреждения Республики Бурятия «Природопользование и охрана окружающей среды Республики Бурятия».

4. Географическое обозначение охранной зоны ООПТ осуществляется путем обозначения на местности границ охранной зоны ООПТ специальными знаками, информирующими население об

ограничениях или запрещениях хозяйственной и иной деятельности на данной территории.

5. Приложения:

5.1. План границ охранной зоны ООПТ представлен в приложении №1 к настоящему Положению.

5.2. Перечень координат характерных точек границ охранной зоны ООПТ в соответствующей системе координат приведен в таблице № 1.

Таблица № 1

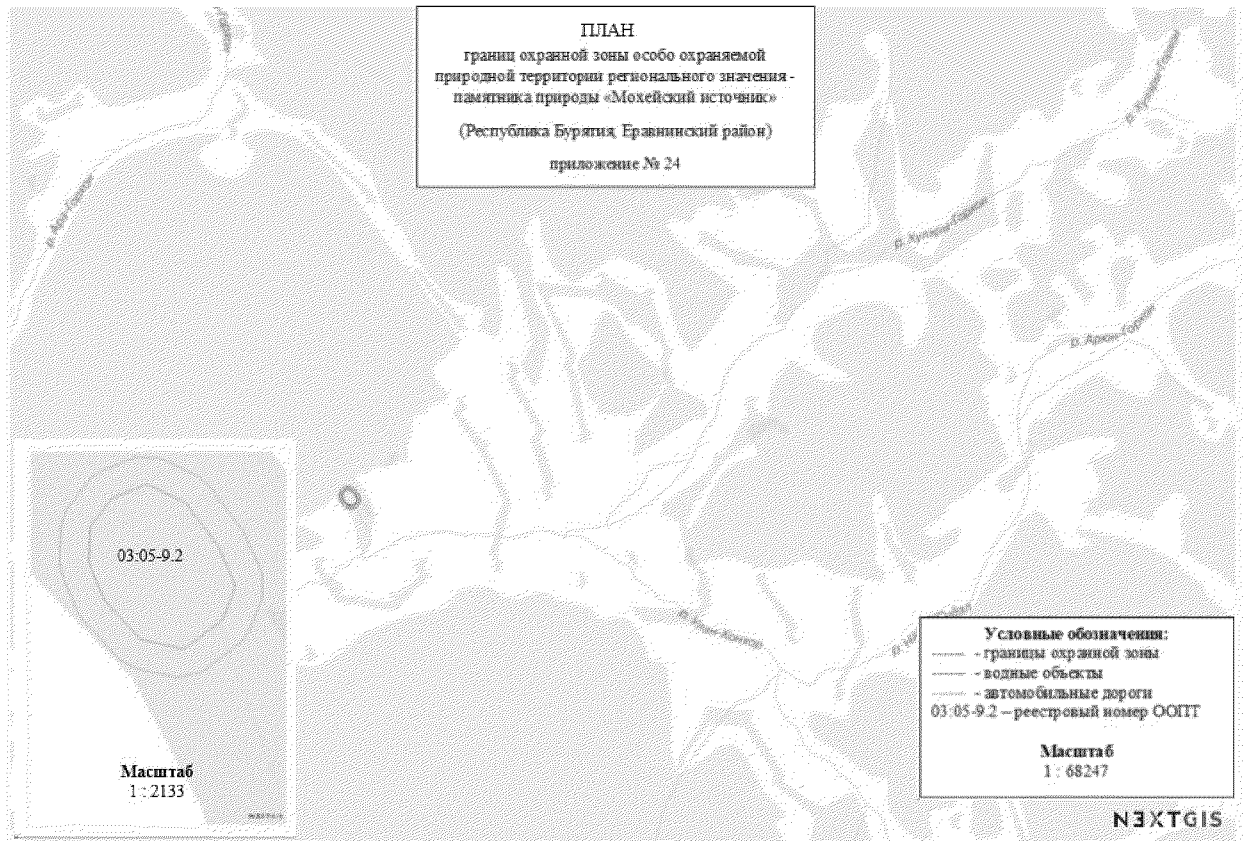
### ПЕРЕЧЕНЬ

координат характерных точек границ охранной зоны особо охраняемой природной территории регионального значения - памятника природы «Мохейский источник»

№№ п/п	МСК-03		WGS	
	X	Y	N	E
1	582267.22	5240918.84	52°16'8.65"	111°54'3.11"
2	582254.31	5240908.99	52°16'8.24"	111°54'2.59"
3	582224.29	5240869.09	52°16'7.26"	111°54'0.49"
4	582219.03	5240844.29	52°16'7.09"	111°53'59.18"
5	582229.30	5240799.93	52°16'7.42"	111°53'56.84"
6	582238.16	5240784.67	52°16'7.71"	111°53'56.04"
7	582279.22	5240746.71	52°16'9.03"	111°53'54.03"
8	582288.28	5240740.95	52°16'9.32"	111°53'53.73"
9	582326.82	5240725.26	52°16'10.57"	111°53'52.89"
10	582339.58	5240723.08	52°16'10.98"	111°53'52.78"
11	582375.60	5240724.82	52°16'12.15"	111°53'52.87"
12	582392.53	5240731.08	52°16'12.7"	111°53'53.2"
13	582421.78	5240753.74	52°16'13.64"	111°53'54.39"
14	582431.26	5240766.31	52°16'13.95"	111°53'55.05"
15	582445.59	5240802.14	52°16'14.42"	111°53'56.94"
16	582444.80	5240826.22	52°16'14.39"	111°53'58.21"
17	582425.82	5240865.93	52°16'13.78"	111°54'0.3"
18	582416.75	5240876.99	52°16'13.49"	111°54'0.89"
19	582371.04	5240911.27	52°16'12.01"	111°54'2.7"
20	582365.00	5240914.78	52°16'11.82"	111°54'2.89"
21	582324.91	5240932.21	52°16'10.52"	111°54'3.81"
22	582301.89	5240932.59	52°16'9.78"	111°54'3.83"
1	582267.22	5240918.84	52°16'8.65"	111°54'3.11"

№№ п/п	MCK-03		WGS	
	X	Y	N	E
23	582248.26	5240851.05	52°16'8.04"	111°53'59.54"
24	582278.28	5240890.95	52°16'9.01"	111°54'1.64"
25	582312.95	5240904.70	52°16'10.13"	111°54'2.36"
26	582353.04	5240887.27	52°16'11.43"	111°54'1.44"
27	582398.75	5240852.99	52°16'12.91"	111°53'59.62"
28	582417.73	5240813.28	52°16'13.52"	111°53'57.53"
29	582403.40	5240777.45	52°16'13.05"	111°53'55.64"
30	582374.15	5240754.79	52°16'12.1"	111°53'54.45"
31	582338.13	5240753.05	52°16'10.94"	111°53'54.36"
32	582299.59	5240768.74	52°16'9.69"	111°53'55.19"
33	582258.53	5240806.70	52°16'8.37"	111°53'57.2"
23	582248.26	5240851.05	52°16'8.04"	111°53'59.54"

ПРИЛОЖЕНИЕ № 1  
к Положению об охранной зоне особо  
охраняемой природной территории  
регионального значения  
– памятника природы  
«Мохейский источник»



УТВЕРЖДЕНО  
указом Главы  
Республики Бурятия  
от 14.04.2021 № 117

**ПОЛОЖЕНИЕ**  
**об охранной зоне особо охраняемой природной территории**  
**регионального значения - памятника природы**  
**«Муйский источник»**

Охранная зона создается с целью защиты особо охраняемой природной территории - памятника природы регионального значения «Муйский источник» (далее – ООПТ) от неблагоприятных антропогенных воздействий.

1. Общая площадь охранной зоны ООПТ составляет 1,68 га.
2. Режим особой охраны и использования охранной зоны ООПТ.
  - 2.1. На территории охранной зоны ООПТ запрещаются следующие виды деятельности:
    - 1) разведка и разработка полезных ископаемых;
    - 2) деятельность, влекущая за собой изменения гидрологического режима;
    - 3) заготовка древесины (за исключением заготовки древесины гражданами для собственных нужд на участках и в сроки, согласованные с государственным бюджетным учреждением, осуществляющим управление ООПТ, вне особо значимых участков леса);
    - 4) заготовка живицы;
    - 5) заготовка пригодных для употребления в пищу лесных ресурсов (пищевых лесных ресурсов), других не древесных лесных ресурсов (за исключением заготовки гражданами таких ресурсов для собственных нужд на участках и в сроки, согласованные с государственным бюджетным учреждением, осуществляющим управление ООПТ, вне особо значимых участков леса);
    - 6) сплошные рубки леса;
    - 7) взрывные работы, за исключением взрывных работ связанных с реализацией мероприятий по предупреждению и ликвидации чрезвычайных ситуаций;

8) пускание палов (за исключением противопожарных) и выжигание растительности;

9) мойка механизированных транспортных средств;

10) в границах водоохраных зон деятельность, предусмотренная статьёй 65 Водного кодекса Российской Федерации;

11) уничтожение и повреждение аншлагов, шлагбаумов, стендов, граничных столбов и других информационных знаков, и указателей, оборудованных экологических троп и мест отдыха, строений и сооружений на ООПТ, а также имущества государственного бюджетного учреждения, осуществляющего управление ООПТ, нанесение надписей и знаков на валунах, обнажениях горных пород и историко-культурных объектах;

12) распашка земель (за исключением земель, уже используемых собственниками, землепользователями, землевладельцами и арендаторами для производства сельскохозяйственной продукции, за исключением мер противопожарного обустройства лесов, а также случаев, связанных с проведением государственным бюджетным учреждением, осуществляющим управление ООПТ, биотехнических мероприятий);

13) в границах прибрежных защитных полос водных объектов деятельность, предусмотренная статьёй 65 Водного кодекса Российской Федерации;

14) применение ядохимикатов, минеральных удобрений, химических средств защиты растений и стимуляторов роста, за исключением случаев ликвидации чрезвычайных ситуаций, связанных с массовым размножением хвоелистогрызущих вредителей леса, при условии осуществления мер, гарантирующих предотвращение заболеваний и гибели объектов животного мира, а также ухудшения среды их обитания;

15) деятельность, влекущая за собой нарушение почвенного покрова и геологических обнажений;

16) создание объектов размещения отходов производства и потребления, радиоактивных, химических, биологических, взрывчатых, токсичных, отравляющих и ядовитых веществ, за исключением временного складирования твердых коммунальных отходов (на срок не более чем одиннадцать месяцев) в местах (на площадках), специально определенных государственным бюджетным учреждением, осуществляющим управление ООПТ, в целях их дальнейших утилизации, обезвреживания, размещения, транспортирования);

17) сбор зоологических, биологических и минералогических коллекций;

18) сплав древесины по водотокам и водоемам;

19) вывоз предметов, имеющих историко-культурную ценность;

20) разрешённая деятельность без соблюдения требований федерального законодательства, настоящего Положения и:

20.1) Требований по предотвращению гибели объектов животного мира при осуществлении производственных процессов, а также при эксплуатации транспортных магистралей, трубопроводов, линий связи и электропередачи, утвержденных постановлением Правительства Российской Федерации от 13.08.1996 № 997;

20.2) Требований к предотвращению гибели объектов животного мира при осуществлении производственных процессов, а также при эксплуатации транспортных магистралей, трубопроводов и линий связи и электропередач на территории Республики Бурятия, утвержденных постановлением Правительства Республики Бурятия от 31.08.2009 № 324;

20.3) Правил пожарной безопасности в лесах, утвержденных постановлением Правительства Российской Федерации от 07.10.2020 № 1614;

20.4) Правил санитарной безопасности в лесах, утвержденных постановлением Правительства Российской Федерации от 09.12.2020 № 2047.

2.2. Границы и особенности режима особой охраны охранной зоны ООПТ в обязательном порядке учитываются при разработке планов и перспектив экономического и социального развития, территориальном планировании, инвентаризации, лесохозяйственных регламентах и планах освоения лесов.

3. Обеспечение режима особой охраны охранной зоны ООПТ возлагается на Республиканскую службу по охране, контролю и регулированию использования объектов животного мира, отнесенных к объектам охоты, контролю и надзору в сфере природопользования и Бюджетное учреждение Республики Бурятия «Природопользование и охрана окружающей среды Республики Бурятия».

3.1. Государственный надзор в области охраны и использования охранной зоны ООПТ осуществляется должностными лицами Республиканской службы по охране, контролю и регулированию использования объектов животного мира, отнесенных к объектам охоты, контролю и надзору в сфере природопользования и Бюджетного учреждения Республики Бурятия «Природопользование и охрана окружающей среды Республики Бурятия».

4. Географическое обозначение охранной зоны ООПТ осуществляется путем обозначения на местности границ охранной зоны ООПТ специальными знаками, информирующими население об

ограничениях или запрещениях хозяйственной и иной деятельности на данной территории.

5. Приложения:

5.1. План границ охранной зоны ООПТ представлен в приложении №1 к настоящему Положению.

5.2. Перечень координат характерных точек границ охранной зоны ООПТ в соответствующей системе координат приведен в таблице № 1.

Таблица № 1

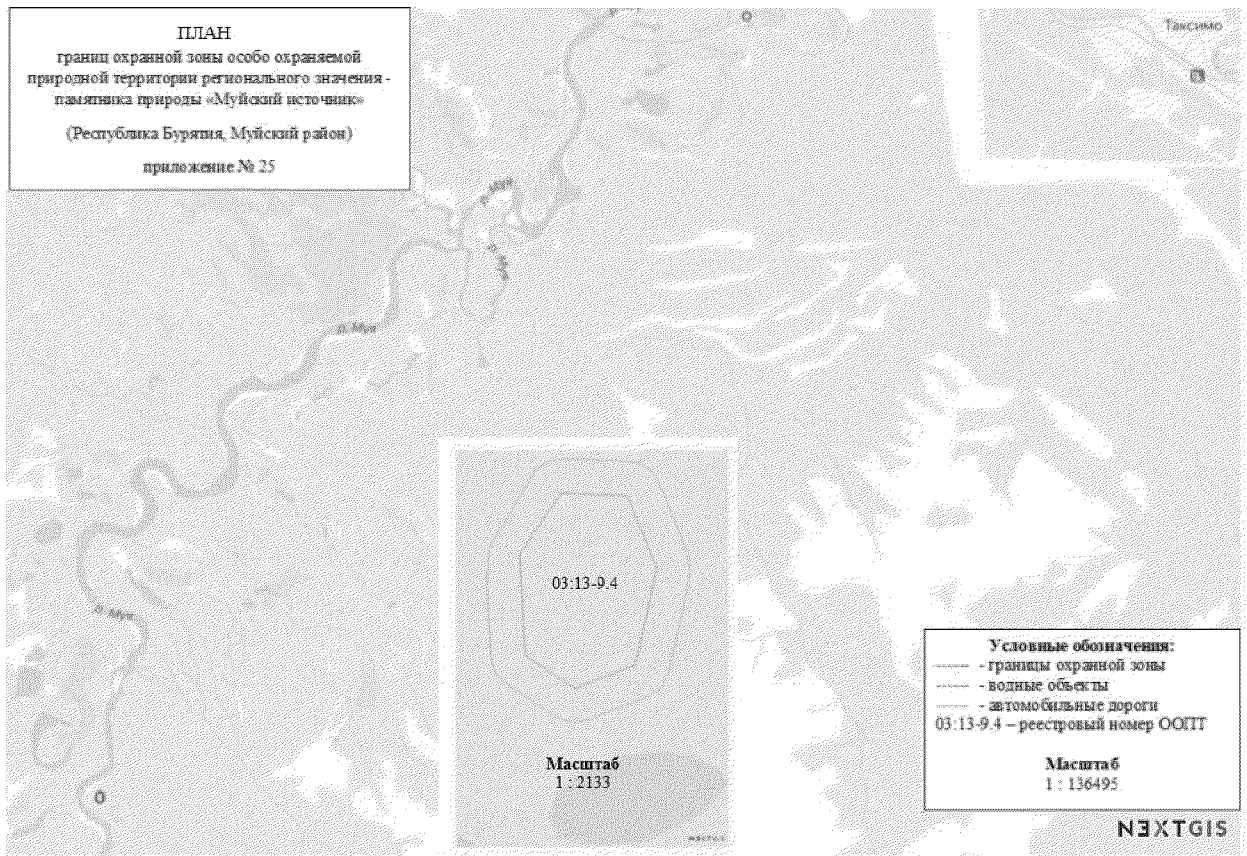
### ПЕРЕЧЕНЬ

координат характерных точек границ охранной зоны особо охраняемой природной территории регионального значения - памятника природы «Муйский источник»

№№ п/п	МСК-03		WGS	
	X	Y	N	E
1	1024788,24	6217717,97	56°14'37.14"	114°30'48.07"
2	1024821,13	6217719,91	56°14'38.21"	114°30'48.17"
3	1024888,88	6217760,78	56°14'40.41"	114°30'50.51"
4	1024896,94	6217771,71	56°14'40.67"	114°30'51.14"
5	1024899,35	6217785,08	56°14'40.75"	114°30'51.92"
6	1024896,45	6217843,18	56°14'40.67"	114°30'55.29"
7	1024893,73	6217854,24	56°14'40.59"	114°30'55.94"
8	1024887,09	6217863,49	56°14'40.37"	114°30'56.48"
9	1024877,48	6217869,60	56°14'40.07"	114°30'56.84"
10	1024813,56	6217894,78	56°14'38.01"	114°30'58.33"
11	1024795,85	6217896,10	56°14'37.43"	114°30'58.41"
12	1024711,59	6217876,73	56°14'34.7"	114°30'57.32"
13	1024698,62	6217870,13	56°14'34.28"	114°30'56.95"
14	1024690,29	6217858,20	56°14'34.01"	114°30'56.26"
15	1024669,95	6217804,94	56°14'33.34"	114°30'53.17"
16	1024668,17	6217790,89	56°14'33.28"	114°30'52.36"
17	1024673,02	6217777,59	56°14'33.43"	114°30'51.58"
18	1024702,07	6217734,01	56°14'34.36"	114°30'49.04"
19	1024712,30	6217724,52	56°14'34.69"	114°30'48.49"
20	1024725,73	6217720,68	56°14'35.12"	114°30'48.26"
1	1024788,24	6217717,97	56°14'37.14"	114°30'48.07"
21	1024816,13	6217746,78	56°14'38.05"	114°30'49.73"
22	1024869,39	6217783,58	56°14'39.78"	114°30'51.85"

№№ п/п	MCK-03		WGS	
	X	Y	N	E
23	1024866,48	6217841,69	56°14'39.7"	114°30'55.22"
24	1024802,57	6217866,87	56°14'37.64"	114°30'56.71"
25	1024718,32	6217847,50	56°14'34.91"	114°30'55.62"
26	1024697,98	6217794,23	56°14'34.24"	114°30'52.54"
27	1024727,03	6217750,66	56°14'35.17"	114°30'50"
21	1024816,13	6217746,78	56°14'38.05"	114°30'49.73"

ПРИЛОЖЕНИЕ № 1  
к Положению об охранной зоне особо  
охраняемой природной территории  
регионального значения  
– памятника природы  
«Муйский источник»



УТВЕРЖДЕНО  
указом Главы  
Республики Бурятия  
от 14.04.2021 № 117

**ПОЛОЖЕНИЕ**  
**об охранной зоне особо охраняемой природной территории**  
**регионального значения - памятника природы**  
**«Обнажение «Ульзутуйских известняков»**

Охранная зона создается с целью защиты особо охраняемой природной территории - памятника природы регионального значения «Обнажение «Ульзутуйских известняков» (далее – ООПТ) от неблагоприятных антропогенных воздействий.

1. Общая площадь охранной зоны ООПТ составляет 37,0588 га.
2. Режим особой охраны и использования охранной зоны ООПТ.
  - 2.1. На территории охранной зоны ООПТ запрещаются следующие виды деятельности:
    - 1) разведка и разработка полезных ископаемых;
    - 2) деятельность, влекущая за собой изменения гидрологического режима;
    - 3) заготовка древесины (за исключением заготовки древесины гражданами для собственных нужд на участках и в сроки, согласованные с государственным бюджетным учреждением, осуществляющим управление ООПТ, вне особо значимых участков леса);
    - 4) заготовка живицы;
    - 5) заготовка пригодных для употребления в пищу лесных ресурсов (пищевых лесных ресурсов), других не древесных лесных ресурсов (за исключением заготовки гражданами таких ресурсов для собственных нужд на участках и в сроки, согласованные с государственным бюджетным учреждением, осуществляющим управление ООПТ, вне особо значимых участков леса);
    - 6) сплошные рубки леса;
    - 7) взрывные работы, за исключением взрывных работ связанных с реализацией мероприятий по предупреждению и ликвидации чрезвычайных ситуаций;

8) пускание палов (за исключением противопожарных) и выжигание растительности;

9) мойка механизированных транспортных средств;

10) в границах водоохраных зон деятельность, предусмотренная статьёй 65 Водного кодекса Российской Федерации;

11) уничтожение и повреждение аншлагов, шлагбаумов, стендов, граничных столбов и других информационных знаков, и указателей, оборудованных экологических троп и мест отдыха, строений и сооружений на ООПТ, а также имущества государственного бюджетного учреждения, осуществляющего управление ООПТ, нанесение надписей и знаков на валунах, обнажениях горных пород и историко-культурных объектах;

12) распашка земель (за исключением земель, уже используемых собственниками, землепользователями, землевладельцами и арендаторами для производства сельскохозяйственной продукции, за исключением мер противопожарного обустройства лесов, а также случаев, связанных с проведением государственным бюджетным учреждением, осуществляющим управление ООПТ, биотехнических мероприятий);

13) в границах прибрежных защитных полос водных объектов деятельность, предусмотренная статьёй 65 Водного кодекса Российской Федерации;

14) применение ядохимикатов, минеральных удобрений, химических средств защиты растений и стимуляторов роста, за исключением случаев ликвидации чрезвычайных ситуаций, связанных с массовым размножением хвоелистогрызущих вредителей леса, при условии осуществления мер, гарантирующих предотвращение заболеваний и гибели объектов животного мира, а также ухудшения среды их обитания;

15) деятельность, влекущая за собой нарушение почвенного покрова и геологических обнажений;

16) создание объектов размещения отходов производства и потребления, радиоактивных, химических, биологических, взрывчатых, токсичных, отравляющих и ядовитых веществ, за исключением временного складирования твердых коммунальных отходов (на срок не более чем одиннадцать месяцев) в местах (на площадках), специально определенных государственным бюджетным учреждением, осуществляющим управление ООПТ, в целях их дальнейших утилизации, обезвреживания, размещения, транспортирования);

17) сбор зоологических, биологических и минералогических коллекций;

18) сплав древесины по водотокам и водоемам;

19) вывоз предметов, имеющих историко-культурную ценность;

20) разрешённая деятельность без соблюдения требований федерального законодательства, настоящего Положения и:

20.1) Требований по предотвращению гибели объектов животного мира при осуществлении производственных процессов, а также при эксплуатации транспортных магистралей, трубопроводов, линий связи и электропередачи, утвержденных постановлением Правительства Российской Федерации от 13.08.1996 № 997;

20.2) Требований к предотвращению гибели объектов животного мира при осуществлении производственных процессов, а также при эксплуатации транспортных магистралей, трубопроводов и линий связи и электропередач на территории Республики Бурятия, утвержденных постановлением Правительства Республики Бурятия от 31.08.2009 № 324;

20.3) Правил пожарной безопасности в лесах, утвержденных постановлением Правительства Российской Федерации от 07.10.2020 № 1614;

20.4) Правил санитарной безопасности в лесах, утвержденных постановлением Правительства Российской Федерации от 09.12.2020 № 2047.

2.2. Границы и особенности режима особой охраны охранной зоны ООПТ в обязательном порядке учитываются при разработке планов и перспектив экономического и социального развития, территориальном планировании, инвентаризации, лесохозяйственных регламентах и планах освоения лесов.

3. Обеспечение режима особой охраны охранной зоны ООПТ возлагается на Республиканскую службу по охране, контролю и регулированию использования объектов животного мира, отнесенных к объектам охоты, контролю и надзору в сфере природопользования и Бюджетное учреждение Республики Бурятия «Природопользование и охрана окружающей среды Республики Бурятия».

3.1. Государственный надзор в области охраны и использования охранной зоны ООПТ осуществляется должностными лицами Республиканской службы по охране, контролю и регулированию использования объектов животного мира, отнесенных к объектам охоты, контролю и надзору в сфере природопользования и Бюджетного учреждения Республики Бурятия «Природопользование и охрана окружающей среды Республики Бурятия».

4. Географическое обозначение охранной зоны ООПТ осуществляется путем обозначения на местности границ охранной зоны ООПТ специальными знаками, информирующими население об

ограничениях или запрещениях хозяйственной и иной деятельности на данной территории.

5. Приложения:

5.1. План границ охранной зоны ООПТ представлен в приложении №1 к настоящему Положению.

5.2. Перечень координат характерных точек границ охранной зоны ООПТ в соответствующей системе координат приведен в таблице № 1.

Таблица № 1

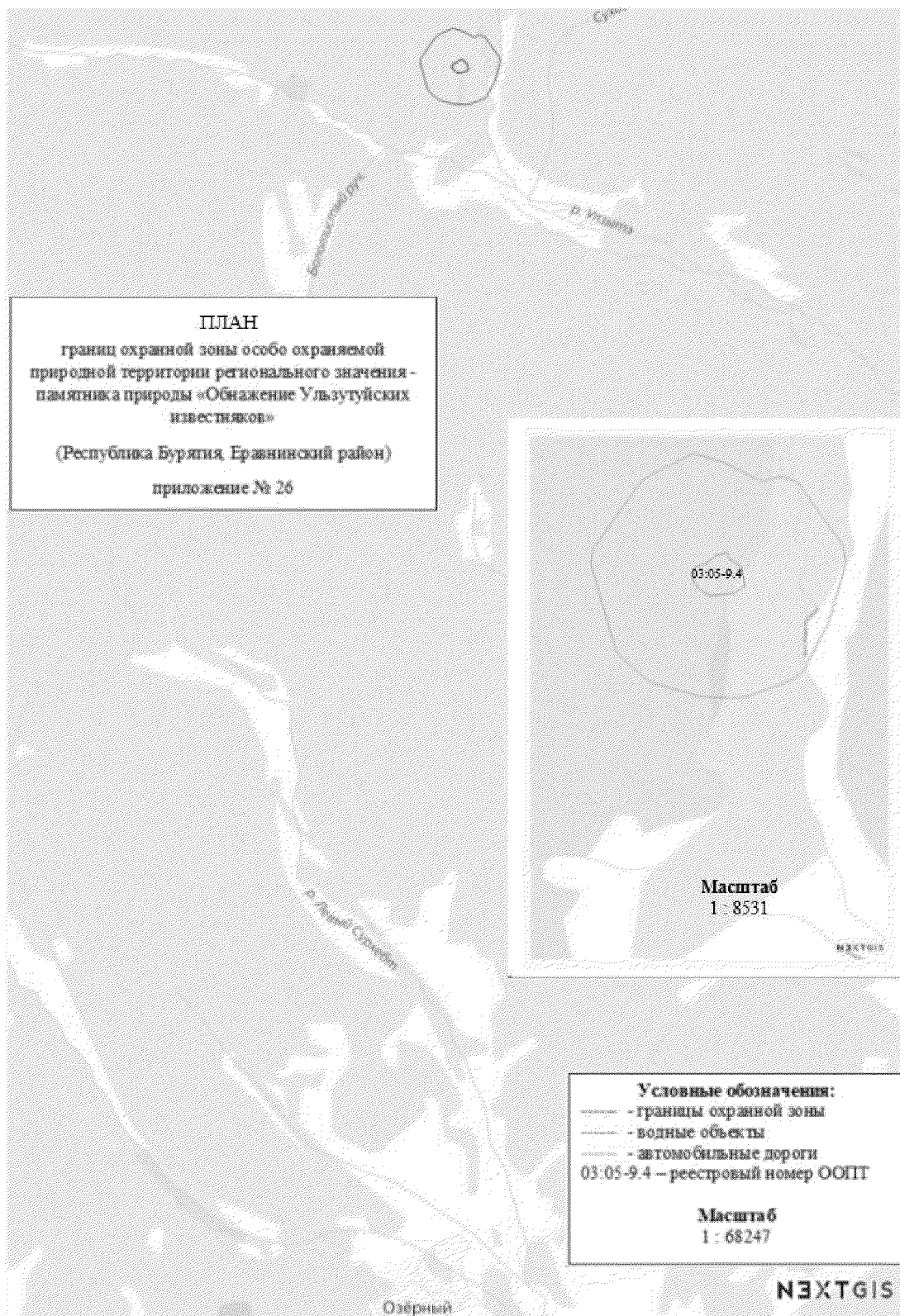
### ПЕРЕЧЕНЬ

координат характерных точек границ охранной зоны особо охраняемой природной территории регионального значения - памятника природы «Ульзутуйских известняков»

№№ п/п	МСК-03		WGS	
	X	Y	N	E
1	667650.860	5227567.500	53°2'9.49"	111°41'58.15"
2	667673.710	5227595.390	53°2'10.23"	111°41'59.64"
3	667697.310	5227644.690	53°2'11"	111°42'2.28"
4	667735.280	5227724.010	53°2'12.24"	111°42'6.53"
5	667711.270	5227805.750	53°2'11.48"	111°42'10.92"
6	667653.430	5227918.680	53°2'9.62"	111°42'17"
7	667668.430	5227977.450	53°2'10.12"	111°42'20.15"
8	667652.160	5228023.530	53°2'9.6"	111°42'22.63"
9	667590.840	5228064.980	53°2'7.62"	111°42'24.86"
10	667553.710	5228092.070	53°2'6.42"	111°42'26.33"
11	667472.100	5228151.600	53°2'3.79"	111°42'29.54"
12	667419.690	5228161.930	53°2'2.1"	111°42'30.11"
13	667245.170	5228111.180	53°1'56.45"	111°42'27.43"
14	667101.840	5228032.570	53°1'51.8"	111°42'23.25"
15	667082.090	5228002.360	53°1'51.15"	111°42'21.63"
16	667035.870	5227878.170	53°1'49.64"	111°42'14.98"
17	667030.370	5227835.900	53°1'49.46"	111°42'12.71"
18	667037.160	5227731.900	53°1'49.66"	111°42'7.13"
19	667079.020	5227595.670	53°1'50.99"	111°41'59.81"
20	667096.050	5227571.260	53°1'51.54"	111°41'58.49"
21	667139.880	5227521.300	53°1'52.95"	111°41'55.8"
22	667166.620	5227496.900	53°1'53.81"	111°41'54.49"
23	667421.450	5227423.160	53°2'2.05"	111°41'50.46"
24	667460.570	5227430.130	53°2'3.31"	111°41'50.83"

№№ п/п	MCK-03		WGS	
	X	Y	N	E
25	667579.920	5227515.520	53°2'7.19"	111°41'55.38"
1	667650.860	5227567.500	53°2'9.49"	111°41'58.15"
26	667333.190	5227838.200	53°1'59.25"	111°42'12.76"
27	667352.940	5227868.410	53°1'59.9"	111°42'14.37"
28	667377.350	5227864.930	53°2'0.68"	111°42'14.18"
29	667410.660	5227857.960	53°2'1.76"	111°42'13.8"
30	667426.930	5227829.310	53°2'2.28"	111°42'12.26"
31	667448.630	5227818.840	53°2'2.98"	111°42'11.69"
32	667441.650	5227785.520	53°2'2.75"	111°42'9.9"
33	667418.800	5227757.630	53°2'2.01"	111°42'8.41"
34	667407.950	5227725.480	53°2'1.65"	111°42'6.69"
35	667368.830	5227718.510	53°2'0.39"	111°42'6.33"
36	667342.090	5227742.910	53°1'59.53"	111°42'7.64"
37	667325.060	5227767.320	53°1'58.98"	111°42'8.96"
38	667328.920	5227806.440	53°1'59.11"	111°42'11.06"
26	667333.190	5227838.200	53°1'59.25"	111°42'12.76"

ПРИЛОЖЕНИЕ № 1  
к Положению об охранной зоне особо  
охраняемой природной территории  
регионального значения  
– памятника природы  
«Обнажение «Ульзутуйских известняков»



УТВЕРЖДЕНО  
указом Главы  
Республики Бурятия  
от 14.04.2021 № 117

**ПОЛОЖЕНИЕ**  
**об охранной зоне особо охраняемой природной территории**  
**регионального значения - памятника природы**  
**«Обнажение Ферсмана (Уточкина падь)»**

Охранная зона создается с целью защиты особо охраняемой природной территории - памятника природы регионального значения природы «Обнажение Ферсмана (Уточкина падь)» (далее – ООПТ) от неблагоприятных антропогенных воздействий.

1. Общая площадь охранной зоны ООПТ составляет 60,78 га.
2. Режим особой охраны и использования охранной зоны ООПТ.
  - 2.1. На территории охранной зоны ООПТ запрещаются следующие виды деятельности:
    - 1) разведка и разработка полезных ископаемых;
    - 2) деятельность, влекущая за собой изменения гидрологического режима;
    - 3) заготовка древесины (за исключением заготовки древесины гражданами для собственных нужд на участках и в сроки, согласованные с государственным бюджетным учреждением, осуществляющим управление ООПТ, вне особо значимых участков леса);
    - 4) заготовка живицы;
    - 5) заготовка пригодных для употребления в пищу лесных ресурсов (пищевых лесных ресурсов), других не древесных лесных ресурсов (за исключением заготовки гражданами таких ресурсов для собственных нужд на участках и в сроки, согласованные с государственным бюджетным учреждением, осуществляющим управление ООПТ, вне особо значимых участков леса);
    - 6) сплошные рубки леса;
    - 7) взрывные работы, за исключением взрывных работ связанных с реализацией мероприятий по предупреждению и ликвидации чрезвычайных ситуаций;

- 8) пускание палов (за исключением противопожарных) и выжигание растительности;
- 9) мойка механизированных транспортных средств;
- 10) в границах водоохраных зон деятельность, предусмотренная статьёй 65 Водного кодекса Российской Федерации;
- 11) уничтожение и повреждение аншлагов, шлагбаумов, стендов, граничных столбов и других информационных знаков, и указателей, оборудованных экологических троп и мест отдыха, строений и сооружений на ООПТ, а также имущества государственного бюджетного учреждения, осуществляющего управление ООПТ, нанесение надписей и знаков на валунах, обнажениях горных пород и историко-культурных объектах;
- 12) распашка земель (за исключением земель, уже используемых собственниками, землепользователями, землевладельцами и арендаторами для производства сельскохозяйственной продукции, за исключением мер противопожарного обустройства лесов, а также случаев, связанных с проведением государственным бюджетным учреждением, осуществляющим управление ООПТ, биотехнических мероприятий);
- 13) в границах прибрежных защитных полос водных объектов деятельность, предусмотренная статьёй 65 Водного кодекса Российской Федерации;
- 14) применение ядохимикатов, минеральных удобрений, химических средств защиты растений и стимуляторов роста, за исключением случаев ликвидации чрезвычайных ситуаций, связанных с массовым размножением хвоелистогрызущих вредителей леса, при условии осуществления мер, гарантирующих предотвращение заболеваний и гибели объектов животного мира, а также ухудшения среды их обитания;
- 15) деятельность, влекущая за собой нарушение почвенного покрова и геологических обнажений;
- 16) создание объектов размещения отходов производства и потребления, радиоактивных, химических, биологических, взрывчатых, токсичных, отравляющих и ядовитых веществ, за исключением временного складирования твердых коммунальных отходов (на срок не более чем одиннадцать месяцев) в местах (на площадках), специально определенных государственным бюджетным учреждением, осуществляющим управление ООПТ, в целях их дальнейших утилизации, обезвреживания, размещения, транспортирования);
- 17) сбор зоологических, биологических и минералогических коллекций;
- 18) сплав древесины по водотокам и водоемам;
- 19) вывоз предметов, имеющих историко-культурную ценность;

20) разрешённая деятельность без соблюдения требований федерального законодательства, настоящего Положения и:

20.1) Требований по предотвращению гибели объектов животного мира при осуществлении производственных процессов, а также при эксплуатации транспортных магистралей, трубопроводов, линий связи и электропередачи, утвержденных постановлением Правительства Российской Федерации от 13.08.1996 № 997;

20.2) Требований к предотвращению гибели объектов животного мира при осуществлении производственных процессов, а также при эксплуатации транспортных магистралей, трубопроводов и линий связи и электропередач на территории Республики Бурятия, утвержденных постановлением Правительства Республики Бурятия от 31.08.2009 № 324;

20.3) Правил пожарной безопасности в лесах, утвержденных постановлением Правительства Российской Федерации от 07.10.2020 № 1614;

20.4) Правил санитарной безопасности в лесах, утвержденных постановлением Правительства Российской Федерации от 09.12.2020 № 2047.

2.2. Границы и особенности режима особой охраны охранной зоны ООПТ в обязательном порядке учитываются при разработке планов и перспектив экономического и социального развития, территориальном планировании, инвентаризации, лесохозяйственных регламентах и планах освоения лесов.

3. Обеспечение режима особой охраны охранной зоны ООПТ возлагается на Республиканскую службу по охране, контролю и регулированию использования объектов животного мира, отнесенных к объектам охоты, контролю и надзору в сфере природопользования и Бюджетное учреждение Республики Бурятия «Природопользование и охрана окружающей среды Республики Бурятия».

3.1. Государственный надзор в области охраны и использования охранной зоны ООПТ осуществляется должностными лицами Республиканской службы по охране, контролю и регулированию использования объектов животного мира, отнесенных к объектам охоты, контролю и надзору в сфере природопользования и Бюджетного учреждения Республики Бурятия «Природопользование и охрана окружающей среды Республики Бурятия».

4. Географическое обозначение охранной зоны ООПТ осуществляется путем обозначения на местности границ охранной зоны ООПТ специальными знаками, информирующими население об

ограничениях или запрещениях хозяйственной и иной деятельности на данной территории.

5. Приложения:

5.1. План границ охранной зоны ООПТ представлен в приложении №1 к настоящему Положению.

5.2. Перечень координат характерных точек границ охранной зоны ООПТ в соответствующей системе координат приведен в таблице № 1.

Таблица № 1

### ПЕРЕЧЕНЬ

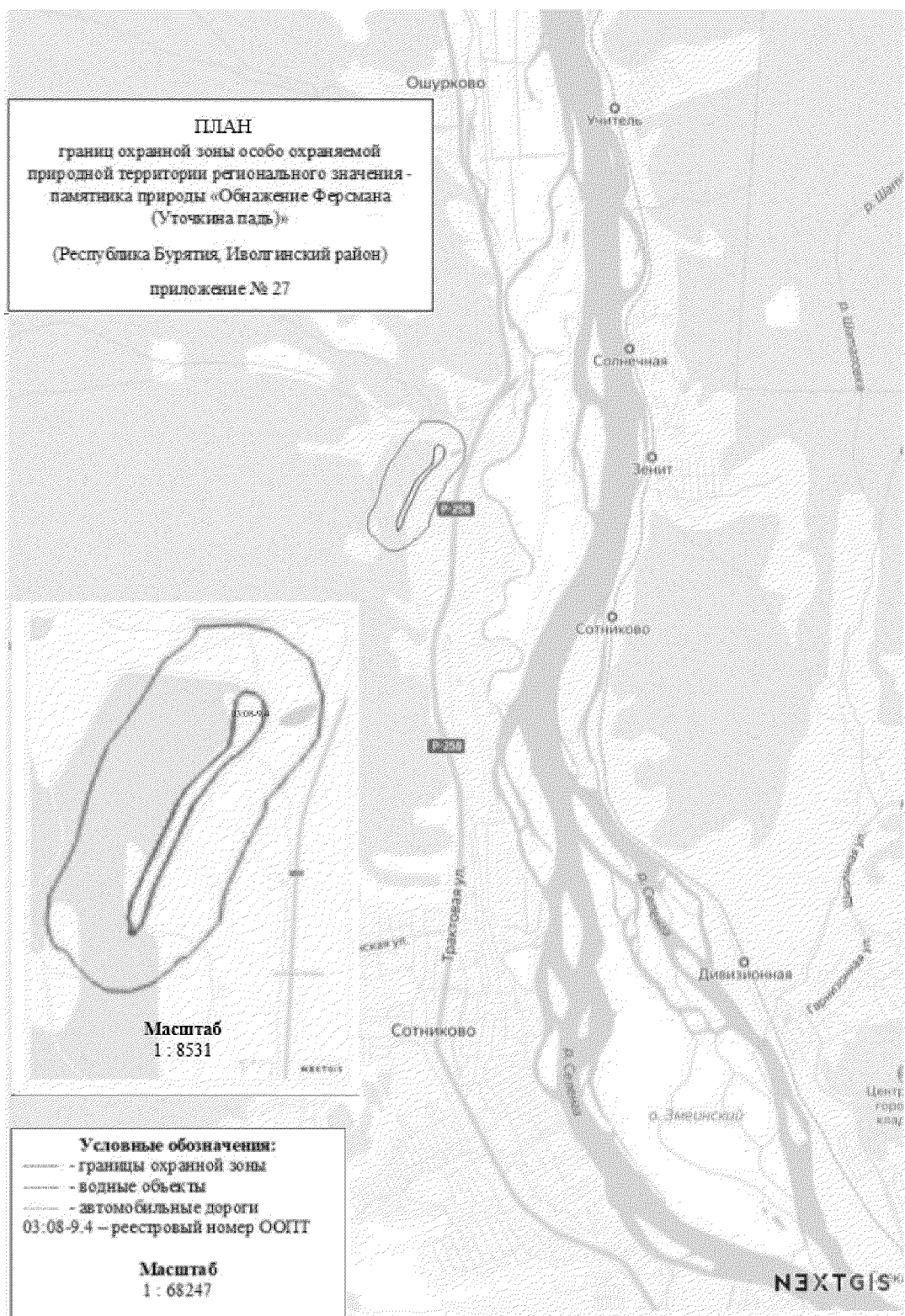
координат характерных точек границ охранной зоны особо охраняемой природной территории регионального значения - памятника природы «Обнажение Ферсмана (Уточкина падь)»

№№ п/п	МСК-03		WGS	
	X	Y	N	E
1	545765.250	3348854.180	51°55'56.37"	107°28'15.37"
2	545864.440	3348908.120	51°55'59.55"	107°28'18.29"
3	545902.020	3348958.060	51°56'0.73"	107°28'20.95"
4	545949.210	3349009.130	51°56'2.23"	107°28'23.67"
5	545980.370	3349018.750	51°56'3.23"	107°28'24.2"
6	545986.880	3349101.000	51°56'3.38"	107°28'28.51"
7	545990.370	3349181.560	51°56'3.45"	107°28'32.73"
8	545971.440	3349277.370	51°56'2.77"	107°28'37.73"
9	545879.950	3349400.310	51°55'59.73"	107°28'44.06"
10	545754.050	3349444.860	51°55'55.63"	107°28'46.26"
11	545620.530	3349432.750	51°55'51.32"	107°28'45.49"
12	545533.750	3349370.770	51°55'48.56"	107°28'42.16"
13	545522.470	3349360.810	51°55'48.2"	107°28'41.63"
14	545492.200	3349330.150	51°55'47.24"	107°28'39.99"
15	545474.730	3349324.370	51°55'46.68"	107°28'39.67"
16	545471.660	3349315.910	51°55'46.58"	107°28'39.22"
17	545455.440	3349310.620	51°55'46.06"	107°28'38.93"
18	545456.980	3349303.120	51°55'46.12"	107°28'38.54"
19	545442.020	3349299.580	51°55'45.63"	107°28'38.34"
20	545410.920	3349264.220	51°55'44.65"	107°28'36.46"
21	545403.850	3349261.210	51°55'44.42"	107°28'36.29"
22	545364.520	3349257.130	51°55'43.15"	107°28'36.04"
23	545294.080	3349218.120	51°55'40.9"	107°28'33.92"
24	545245.580	3349193.660	51°55'39.35"	107°28'32.59"

№№ п/п	MCK-03		WGS	
	X	Y	N	E
25	545113.530	3349136.960	51°55'35.11"	107°28'29.49"
26	545064.700	3349121.870	51°55'33.54"	107°28'28.65"
27	544996.710	3349114.280	51°55'31.35"	107°28'28.18"
28	544917.520	3349043.210	51°55'28.83"	107°28'24.38"
29	544876.670	3349007.740	51°55'27.53"	107°28'22.48"
30	544867.740	3348976.010	51°55'27.27"	107°28'20.82"
31	544841.150	3348960.110	51°55'26.42"	107°28'19.96"
32	544785.070	3348888.840	51°55'24.65"	107°28'16.17"
33	544756.990	3348813.320	51°55'23.79"	107°28'12.19"
34	544759.900	3348738.740	51°55'23.93"	107°28'8.29"
35	544789.920	3348687.420	51°55'24.93"	107°28'5.64"
36	544833.650	3348641.980	51°55'26.38"	107°28'3.31"
37	544864.580	3348615.780	51°55'27.39"	107°28'1.97"
38	544890.510	3348597.180	51°55'28.24"	107°28'1.02"
39	544891.680	3348596.980	51°55'28.28"	107°28'1.01"
40	544893.750	3348585.970	51°55'28.36"	107°28'0.44"
41	544900.100	3348563.990	51°55'28.58"	107°27'59.29"
42	544941.340	3348543.100	51°55'29.92"	107°27'58.24"
43	544985.890	3348533.330	51°55'31.37"	107°27'57.78"
44	545015.470	3348536.650	51°55'32.33"	107°27'57.98"
45	545074.900	3348539.790	51°55'34.25"	107°27'58.21"
46	545185.930	3348598.260	51°55'37.8"	107°28'1.38"
47	545259.890	3348628.160	51°55'40.17"	107°28'3.02"
48	545415.510	3348665.600	51°55'45.18"	107°28'5.14"
49	545520.260	3348702.960	51°55'48.55"	107°28'7.2"
50	545578.220	3348726.100	51°55'50.41"	107°28'8.47"
51	545630.520	3348763.880	51°55'52.07"	107°28'10.51"
52	545662.500	3348788.600	51°55'53.09"	107°28'11.83"
1	545765.250	3348854.180	51°55'56.37"	107°28'15.37"
53	545768.670	3349179.320	51°55'56.28"	107°28'32.39"
54	545760.920	3349221.920	51°55'56"	107°28'34.61"
55	545741.550	3349242.260	51°55'55.36"	107°28'35.65"
56	545710.560	3349250.980	51°55'54.35"	107°28'36.07"
57	545672.790	3349247.100	51°55'53.13"	107°28'35.83"
58	545641.800	3349237.420	51°55'52.14"	107°28'35.29"
59	545607.910	3349210.300	51°55'51.06"	107°28'33.84"
60	545575.950	3349184.160	51°55'50.04"	107°28'32.44"
61	545554.650	3349158.010	51°55'49.37"	107°28'31.05"
62	545535.270	3349133.800	51°55'48.76"	107°28'29.76"
63	545488.790	3349092.160	51°55'47.28"	107°28'27.53"

№№ п/п	MCK-03		WGS	
	X	Y	N	E
64	545451.020	3349066.000	51°55'46.07"	107°28'26.13"
65	545385.170	3349015.640	51°55'43.98"	107°28'23.42"
66	545276.130	3348968.710	51°55'40.48"	107°28'20.86"
67	545117.880	3348894.590	51°55'35.41"	107°28'16.81"
68	545014.260	3348862.640	51°55'32.08"	107°28'15.04"
69	544983.270	3348851.990	51°55'31.08"	107°28'14.45"
70	544951.660	3348830.830	51°55'30.07"	107°28'13.31"
71	544950.800	3348810.780	51°55'30.06"	107°28'12.26"
72	544975.570	3348815.720	51°55'30.86"	107°28'12.54"
73	545000.050	3348805.860	51°55'31.65"	107°28'12.05"
74	545058.790	3348815.330	51°55'33.55"	107°28'12.61"
75	545296.170	3348921.790	51°55'41.16"	107°28'18.42"
76	545406.470	3348972.070	51°55'44.69"	107°28'21.17"
77	545457.800	3349007.910	51°55'46.33"	107°28'23.09"
78	545515.900	3349062.140	51°55'48.18"	107°28'25.99"
79	545549.800	3349100.870	51°55'49.25"	107°28'28.05"
80	545579.830	3349131.860	51°55'50.2"	107°28'29.71"
81	545635.030	3349144.450	51°55'51.98"	107°28'30.42"
82	545740.580	3349153.160	51°55'55.38"	107°28'30.99"
53	545768.670	3349179.320	51°55'56.37"	107°28'15.37"

ПРИЛОЖЕНИЕ № 1  
к Положению об охранной зоне особо  
охраняемой природной территории  
регионального значения  
– памятника природы  
«Обнажение Ферсмана  
(Уточкина падь)»



УТВЕРЖДЕНО  
указом Главы  
Республики Бурятия  
от 14.04.2021 № 117

**ПОЛОЖЕНИЕ**  
**об охранной зоне особо охраняемой природной территории**  
**регионального значения - памятника природы**  
**«Озеро Баунт»**

Охранная зона создается с целью защиты особо охраняемой природной территории - памятника природы регионального значения «Озеро Баунт» (далее – ООПТ) от неблагоприятных антропогенных воздействий.

1. Общая площадь охранной зоны ООПТ составляет 276,42 га.
2. Режим особой охраны и использования охранной зоны ООПТ.
  - 2.1. На территории охранной зоны ООПТ запрещаются следующие виды деятельности:
    - 1) разведка и разработка полезных ископаемых;
    - 2) деятельность, влекущая за собой изменения гидрологического режима;
    - 3) заготовка древесины (за исключением заготовки древесины гражданами для собственных нужд на участках и в сроки, согласованные с государственным бюджетным учреждением, осуществляющим управление ООПТ, вне особо значимых участков леса);
    - 4) заготовка живицы;
    - 5) заготовка пригодных для употребления в пищу лесных ресурсов (пищевых лесных ресурсов), других не древесных лесных ресурсов (за исключением заготовки гражданами таких ресурсов для собственных нужд на участках и в сроки, согласованные с государственным бюджетным учреждением, осуществляющим управление ООПТ, вне особо значимых участков леса);
    - 6) сплошные рубки леса;

7) взрывные работы, за исключением взрывных работ связанных с реализацией мероприятий по предупреждению и ликвидации чрезвычайных ситуаций;

8) пускание палов (за исключением противопожарных) и выжигание растительности;

9) мойка механизированных транспортных средств;

10) в границах водоохраных зон деятельность, предусмотренная статьёй 65 Водного кодекса Российской Федерации;

11) уничтожение и повреждение аншлагов, шлагбаумов, стендов, граничных столбов и других информационных знаков, и указателей, оборудованных экологических троп и мест отдыха, строений и сооружений на ООПТ, а также имущества государственного бюджетного учреждения, осуществляющего управление ООПТ, нанесение надписей и знаков на валунах, обнажениях горных пород и историко-культурных объектах;

12) распашка земель (за исключением земель, уже используемых собственниками, землепользователями, землевладельцами и арендаторами для производства сельскохозяйственной продукции, за исключением мер противопожарного обустройства лесов, а также случаев, связанных с проведением государственным бюджетным учреждением, осуществляющим управление ООПТ, биотехнических мероприятий);

13) в границах прибрежных защитных полос водных объектов деятельность, предусмотренная статьёй 65 Водного кодекса Российской Федерации;

14) применение ядохимикатов, минеральных удобрений, химических средств защиты растений и стимуляторов роста, за исключением случаев ликвидации чрезвычайных ситуаций, связанных с массовым размножением хвоелистогрызущих вредителей леса, при условии осуществления мер, гарантирующих предотвращение заболеваний и гибели объектов животного мира, а также ухудшения среды их обитания;

15) деятельность, влекущая за собой нарушение почвенного покрова и геологических обнажений;

16) создание объектов размещения отходов производства и потребления, радиоактивных, химических, биологических, взрывчатых, токсичных, отравляющих и ядовитых веществ, за исключением временного складирования твердых коммунальных отходов (на срок не более чем одиннадцать месяцев) в местах (на площадках), специально определенных государственным бюджетным учреждением, осуществляющим управление ООПТ, в целях их дальнейших утилизации, обезвреживания, размещения, транспортирования);

17) сбор зоологических, биологических и минералогических коллекций;

18) сплав древесины по водотокам и водоемам;

19) вывоз предметов, имеющих историко-культурную ценность;

20) разрешённая деятельность без соблюдения требований федерального законодательства, настоящего Положения и:

20.1) Требований по предотвращению гибели объектов животного мира при осуществлении производственных процессов, а также при эксплуатации транспортных магистралей, трубопроводов, линий связи и электропередачи, утвержденных постановлением Правительства Российской Федерации от 13.08.1996 № 997;

20.2) Требований к предотвращению гибели объектов животного мира при осуществлении производственных процессов, а также при эксплуатации транспортных магистралей, трубопроводов и линий связи и электропередач на территории Республики Бурятия, утвержденных постановлением Правительства Республики Бурятия от 31.08.2009 № 324;

20.3) Правил пожарной безопасности в лесах, утвержденных постановлением Правительства Российской Федерации от 07.10.2020 № 1614;

20.4) Правил санитарной безопасности в лесах, утвержденных постановлением Правительства Российской Федерации от 09.12.2020 № 2047.

2.2. Границы и особенности режима особой охраны охранной зоны ООПТ в обязательном порядке учитываются при разработке планов и перспектив экономического и социального развития, территориальном планировании, инвентаризации, лесохозяйственных регламентах и планах освоения лесов.

3. Обеспечение режима особой охраны охранной зоны ООПТ возлагается на Республиканскую службу по охране, контролю и регулированию использования объектов животного мира, отнесенных к объектам охоты, контролю и надзору в сфере природопользования и Бюджетное учреждение Республики Бурятия «Природопользование и охрана окружающей среды Республики Бурятия».

3.1. Государственный надзор в области охраны и использования охранной зоны ООПТ осуществляется должностными лицами Республиканской службы по охране, контролю и регулированию использования объектов животного мира, отнесенных к объектам охоты, контролю и надзору в сфере природопользования и Бюджетного

учреждения Республики Бурятия «Природопользование и охрана окружающей среды Республики Бурятия».

4. Географическое обозначение охранной зоны ООПТ осуществляется путем обозначения на местности границ охранной зоны ООПТ специальными знаками, информирующими население об ограничениях или запрещениях хозяйственной и иной деятельности на данной территории.

5. Приложения:

5.1. План границ охранной зоны ООПТ представлен в приложении №1 к настоящему Положению.

5.2. Перечень координат характерных точек границ охранной зоны ООПТ в соответствующей системе координат приведен в таблице № 1.

Таблица № 1

### ПЕРЕЧЕНЬ

координат характерных точек границ охранной зоны особо охраняемой природной территории регионального значения - памятника природы «Озеро Баунт»

№№ п/п	МСК-03		WGS	
	X	Y	N	E
1	906557.33	5303148.16	55°10'47.89"	112°52'5.45"
2	906561.25	5303153.20	55°10'48.01"	112°52'5.74"
3	906954.43	5303732.31	55°11'0.5"	112°52'38.73"
4	906959.07	5303740.83	55°11'0.65"	112°52'39.21"
5	907065.05	5303989.97	55°11'3.98"	112°52'53.36"
6	907459.45	5304338.87	55°11'16.59"	112°53'13.35"
7	907471.50	5304354.89	55°11'16.98"	112°53'14.26"
8	907632.26	5304693.83	55°11'22.04"	112°53'33.53"
9	907635.61	5304727.30	55°11'22.13"	112°53'35.43"
10	907578.40	5304957.89	55°11'20.19"	112°53'48.42"
11	907625.60	5305006.31	55°11'21.7"	112°53'51.19"
12	908330.05	5305223.36	55°11'44.39"	112°54'3.95"
13	908339.23	5305227.22	55°11'44.68"	112°54'4.17"
14	908734.34	5305442.20	55°11'57.37"	112°54'16.6"
15	908751.10	5305457.03	55°11'57.91"	112°54'17.45"
16	909082.30	5305919.94	55°12'8.43"	112°54'43.86"
17	909088.85	5305932.57	55°12'8.64"	112°54'44.58"
18	909162.45	5306143.68	55°12'10.93"	112°54'56.56"

№№ п/п	MCK-03		WGS	
	X	Y	N	E
19	909164.29	5306150.46	55°12'10.99"	112°54'56.95"
20	909191.18	5306286.63	55°12'11.8"	112°55'4.67"
21	909509.87	5306717.26	55°12'21.93"	112°55'29.24"
22	909513.18	5306722.35	55°12'22.03"	112°55'29.53"
23	909677.81	5307012.88	55°12'27.24"	112°55'46.08"
24	909680.26	5307017.81	55°12'27.31"	112°55'46.36"
25	910072.24	5307931.15	55°12'39.6"	112°56'38.29"
26	910578.17	5308802.04	55°12'55.59"	112°57'27.91"
27	910583.96	5308817.31	55°12'55.77"	112°57'28.78"
28	910748.59	5309636.60	55°13'0.74"	112°58'15.24"
29	910749.55	5309645.05	55°13'0.77"	112°58'15.72"
30	910757.30	5309922.01	55°13'0.9"	112°58'31.38"
31	910755.49	5309936.81	55°13'0.83"	112°58'32.22"
32	910680.15	5310207.67	55°12'58.28"	112°58'47.48"
33	910857.61	5310483.54	55°13'3.9"	112°59'3.22"
34	911113.52	5310644.18	55°13'12.1"	112°59'12.5"
35	911131.26	5310663.39	55°13'12.67"	112°59'13.6"
36	911264.41	5310918.41	55°13'16.86"	112°59'28.13"
37	911524.55	5311144.62	55°13'25.17"	112°59'41.12"
38	911532.21	5311152.98	55°13'25.41"	112°59'41.6"
39	911793.38	5311512.84	55°13'33.7"	113°0'2.16"
40	912064.24	5311870.75	55°13'42.29"	113°0'22.62"
41	912070.39	5311881.37	55°13'42.49"	113°0'23.23"
42	912196.28	5312177.71	55°13'46.42"	113°0'40.09"
43	912197.51	5312213.60	55°13'46.45"	113°0'42.12"
44	912114.44	5312453.79	55°13'43.65"	113°0'55.64"
45	912177.45	5312614.82	55°13'45.61"	113°1'4.8"
46	912179.60	5312644.34	55°13'45.67"	113°1'6.48"
47	912073.92	5313099.88	55°13'42.05"	113°1'32.16"
48	912500.11	5313484.89	55°13'55.65"	113°1'54.28"
49	912633.80	5313493.46	55°13'59.97"	113°1'54.88"
50	912675.20	5313520.77	55°14'1.29"	113°1'56.46"
51	912891.98	5313948.72	55°14'8.1"	113°2'20.85"
52	913015.55	5314005.36	55°14'12.07"	113°2'24.15"
53	913038.36	5314026.40	55°14'12.8"	113°2'25.36"
54	913067.99	5314079.37	55°14'13.73"	113°2'28.38"
55	913209.16	5313920.73	55°14'18.37"	113°2'19.52"
56	913280.27	5313917.09	55°14'20.67"	113°2'19.37"
57	913367.33	5313996.77	55°14'23.45"	113°2'23.95"
58	913471.09	5313936.00	55°14'26.83"	113°2'20.6"
59	913513.77	5313932.27	55°14'28.21"	113°2'20.42"

№№ п/п	MCK-03		WGS	
	X	Y	N	E
60	913701.80	5314002.11	55°14'34.26"	113°2'24.53"
61	913897.17	5313946.55	55°14'40.6"	113°2'21.54"
62	913933.36	5313950.00	55°14'41.77"	113°2'21.77"
63	914386.57	5314178.55	55°14'56.32"	113°2'35.07"
64	914399.41	5314187.83	55°14'56.73"	113°2'35.61"
65	914565.98	5314354.39	55°15'2.04"	113°2'45.17"
66	914577.98	5314373.69	55°15'2.41"	113°2'46.27"
67	914685.23	5314689.87	55°15'5.73"	113°3'4.26"
68	914839.08	5314801.91	55°15'10.66"	113°3'10.73"
69	915475.64	5314849.28	55°15'31.21"	113°3'13.94"
70	915488.08	5314851.82	55°15'31.61"	113°3'14.09"
71	915732.13	5314935.10	55°15'39.47"	113°3'19.01"
72	915751.34	5314947.07	55°15'40.08"	113°3'19.7"
73	915875.29	5315071.03	55°15'44.03"	113°3'26.82"
74	915884.51	5315083.74	55°15'44.32"	113°3'27.55"
75	915933.14	5315179.49	55°15'45.85"	113°3'33.01"
76	916012.16	5315182.31	55°15'48.4"	113°3'33.24"
77	916056.41	5315212.77	55°15'49.82"	113°3'35"
78	916153.26	5315441.31	55°15'52.84"	113°3'48.02"
79	916154.77	5315445.37	55°15'52.89"	113°3'48.25"
80	916270.21	5315800.73	55°15'56.45"	113°4'8.47"
81	916342.30	5315819.11	55°15'58.77"	113°4'9.57"
82	916361.76	5315828.98	55°15'59.4"	113°4'10.14"
83	916459.88	5315909.89	55°16'2.53"	113°4'14.81"
84	916575.72	5315918.40	55°16'6.27"	113°4'15.39"
85	916610.81	5315936.68	55°16'7.4"	113°4'16.45"
86	916756.07	5316114.87	55°16'12.01"	113°4'26.66"
87	916767.28	5316148.39	55°16'12.35"	113°4'28.57"
88	916740.16	5316851.46	55°16'11.14"	113°5'8.36"
89	916739.87	5316855.30	55°16'11.12"	113°5'8.58"
90	916617.54	5317909.01	55°16'6.65"	113°6'8.14"
91	916679.83	5318450.43	55°16'8.4"	113°6'38.85"
92	916678.17	5318470.10	55°16'8.33"	113°6'39.96"
93	916557.12	5318886.52	55°16'4.21"	113°7'3.44"
94	916495.37	5318920.64	55°16'2.2"	113°7'5.32"
95	916393.69	5318891.58	55°15'58.92"	113°7'3.58"
96	916357.46	5318845.35	55°15'57.78"	113°7'0.93"
97	916349.36	5318626.68	55°15'57.62"	113°6'48.54"
98	916227.27	5318612.32	55°15'53.68"	113°6'47.62"
99	916183.41	5318557.19	55°15'52.29"	113°6'44.46"
100	916236.67	5318072.98	55°15'54.26"	113°6'17.09"

№№ п/п	MCK-03		WGS	
	X	Y	N	E
101	916238.18	5318065.11	55°15'54.31"	113°6'16.65"
102	916320.60	5317767.51	55°15'57.12"	113°5'59.87"
103	916185.45	5317459.21	55°15'52.9"	113°5'42.3"
104	915494.02	5317436.90	55°15'30.56"	113°5'40.44"
105	915286.73	5317743.32	55°15'23.71"	113°5'57.61"
106	915272.89	5317757.01	55°15'23.25"	113°5'58.37"
107	914987.21	5317945.85	55°15'13.92"	113°6'8.81"
108	914956.98	5317954.07	55°15'12.94"	113°6'9.25"
109	914230.67	5317915.33	55°14'49.48"	113°6'6.43"
110	914212.28	5317910.75	55°14'48.88"	113°6'6.15"
111	914084.69	5317851.52	55°14'44.79"	113°6'2.69"
112	913754.53	5317823.22	55°14'34.13"	113°6'0.8"
113	913722.55	5317738.96	55°14'33.14"	113°5'56.01"
114	913814.47	5317642.21	55°14'36.16"	113°5'50.61"
115	913864.03	5317589.55	55°14'37.78"	113°5'47.67"
116	913752.48	5317429.66	55°14'34.26"	113°5'38.53"
117	913392.87	5317334.06	55°14'22.68"	113°5'32.81"
118	912969.51	5317315.24	55°14'9"	113°5'31.38"
119	912511.51	5317424.97	55°13'54.14"	113°5'37.2"
120	912499.39	5317426.35	55°13'53.74"	113°5'37.26"
121	911981.29	5317421.51	55°13'37"	113°5'36.55"
122	911968.98	5317419.85	55°13'36.6"	113°5'36.44"
123	911387.77	5317266.14	55°13'17.88"	113°5'27.25"
124	910823.00	5317229.11	55°12'59.64"	113°5'24.67"
125	910683.76	5317355.30	55°12'55.08"	113°5'31.69"
126	910640.68	5317367.34	55°12'53.68"	113°5'32.33"
127	910490.58	5317338.28	55°12'48.84"	113°5'30.56"
128	910450.13	5317286.85	55°12'47.56"	113°5'27.62"
129	910464.66	5316976.96	55°12'48.18"	113°5'10.1"
130	910468.27	5316960.52	55°12'48.3"	113°5'9.18"
131	910528.06	5316813.03	55°12'50.31"	113°5'0.89"
132	910489.83	5316776.92	55°12'49.09"	113°4'58.81"
133	910250.71	5316881.80	55°12'41.31"	113°5'4.54"
134	909897.88	5317177.42	55°12'29.75"	113°5'20.96"
135	909873.44	5317188.50	55°12'28.96"	113°5'21.56"
136	908532.18	5317396.71	55°11'45.49"	113°5'32.18"
137	908525.91	5317397.28	55°11'45.29"	113°5'32.21"
138	907315.39	5317431.17	55°11'6.13"	113°5'33.09"
139	907310.20	5317431.05	55°11'5.97"	113°5'33.07"
140	905780.10	5317314.84	55°10'16.55"	113°5'25.2"
141	905775.61	5317314.29	55°10'16.41"	113°5'25.16"

№№ п/п	MCK-03		WGS	
	X	Y	N	E
142	905170.35	5317212.61	55°9'56.89"	113°5'18.9"
143	905155.38	5317207.57	55°9'56.41"	113°5'18.61"
144	904196.64	5316703.99	55°9'25.65"	113°4'49.35"
145	904186.23	5316696.69	55°9'25.32"	113°4'48.93"
146	903590.66	5316154.38	55°9'6.33"	113°4'17.81"
147	903578.24	5316136.81	55°9'5.93"	113°4'16.81"
148	903190.87	5315216.81	55°8'53.85"	113°3'24.54"
149	903189.02	5315211.64	55°8'53.79"	113°3'24.25"
150	902952.79	5314416.17	55°8'46.53"	113°2'39.15"
151	902629.88	5313717.34	55°8'36.41"	113°1'59.44"
152	902626.88	5313708.94	55°8'36.32"	113°1'58.96"
153	902530.04	5313336.10	55°8'33.36"	113°1'37.84"
154	902528.46	5313325.38	55°8'33.31"	113°1'37.23"
155	902523.82	5313200.16	55°8'33.22"	113°1'30.16"
156	902302.49	5312358.13	55°8'26.45"	113°0'42.45"
157	902305.80	5312323.73	55°8'26.57"	113°0'40.51"
158	902430.11	5312065.54	55°8'30.71"	113°0'26.04"
159	902649.58	5311364.21	55°8'38.12"	112°59'46.62"
160	902664.01	5310209.43	55°8'39.09"	112°58'41.44"
161	902666.39	5310194.82	55°8'39.18"	112°58'40.62"
162	902781.58	5309834.85	55°8'43.06"	112°58'20.39"
163	902940.59	5308943.39	55°8'48.58"	112°57'30.18"
164	902998.56	5308513.50	55°8'50.64"	112°57'5.96"
165	903000.89	5308503.75	55°8'50.72"	112°57'5.41"
166	903233.31	5307835.54	55°8'58.52"	112°56'27.85"
167	903237.89	5307825.86	55°8'58.67"	112°56'27.31"
168	903620.41	5307201.23	55°9'11.3"	112°55'52.32"
169	903634.38	5307186.38	55°9'11.76"	112°55'51.49"
170	903914.01	5306990.64	55°9'20.88"	112°55'40.64"
171	904216.77	5306347.26	55°9'30.94"	112°55'4.53"
172	904409.44	5305730.75	55°9'37.42"	112°54'29.85"
173	904435.38	5305700.65	55°9'38.27"	112°54'28.17"
174	905009.24	5305422.98	55°9'56.93"	112°54'12.89"
175	905013.48	5305344.50	55°9'57.1"	112°54'8.46"
176	904553.96	5305483.62	55°9'42.19"	112°54'16"
177	904496.78	5305409.74	55°9'40.37"	112°54'11.78"
178	904607.34	5305228.42	55°9'44.02"	112°54'1.62"
179	904563.29	5305030.20	55°9'42.67"	112°53'50.39"
180	904577.42	5304983.33	55°9'43.15"	112°53'47.76"
181	904696.04	5304869.11	55°9'47.03"	112°53'41.39"
182	904765.82	5304422.51	55°9'49.46"	112°53'16.21"

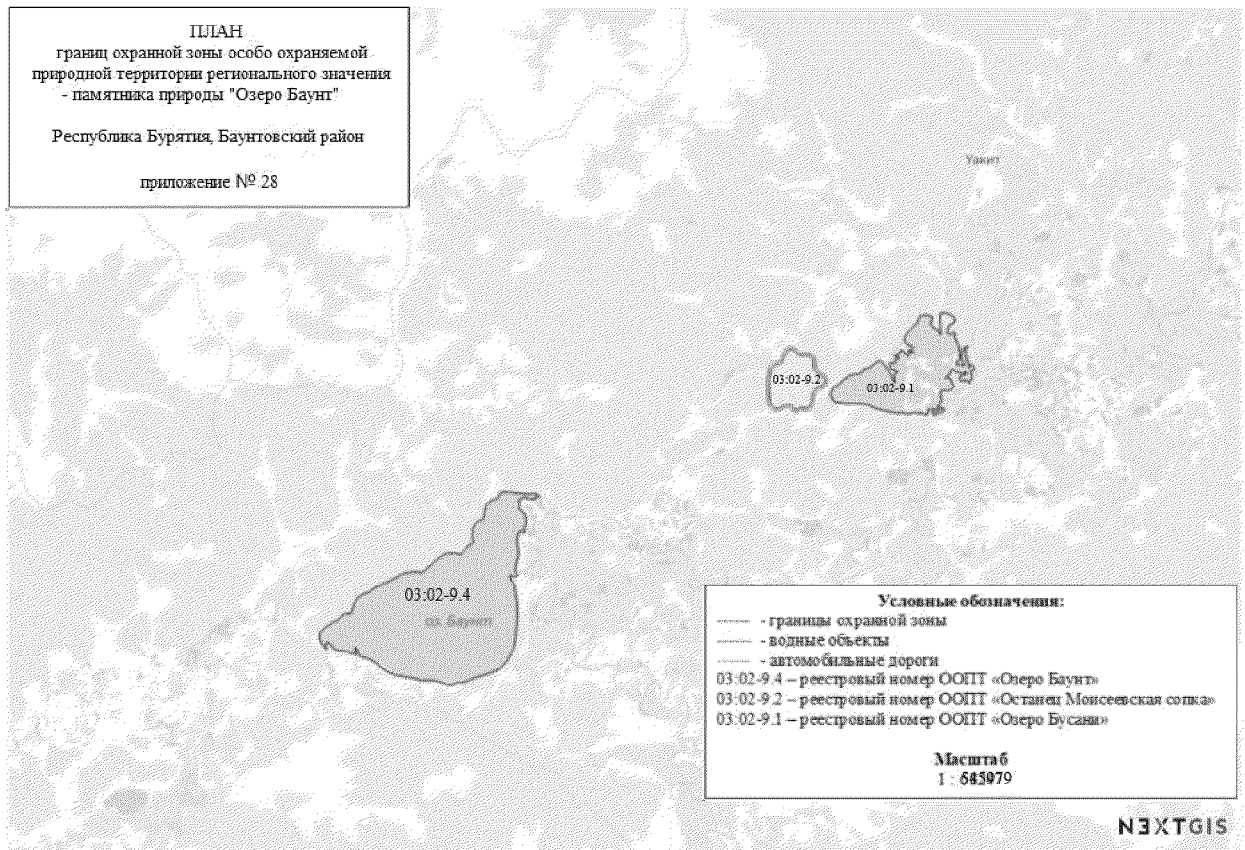
№№ п/п	MCK-03		WGS	
	X	Y	N	E
183	904799.57	5304046.46	55°9'50.7"	112°52'55"
184	904802.81	5304032.71	55°9'50.81"	112°52'54.22"
185	904933.54	5303698.61	55°9'55.17"	112°52'35.44"
186	904971.00	5303667.67	55°9'56.39"	112°52'33.72"
187	905086.82	5303646.22	55°10'0.15"	112°52'32.59"
188	905257.63	5303479.90	55°10'5.74"	112°52'23.31"
189	905399.75	5303300.17	55°10'10.4"	112°52'13.25"
190	905397.63	5303296.29	55°10'10.33"	112°52'13.03"
191	905255.70	5303267.06	55°10'5.76"	112°52'11.29"
192	905215.93	5303221.92	55°10'4.49"	112°52'8.71"
193	905212.22	5303173.77	55°10'4.39"	112°52'5.99"
194	905062.49	5303256.96	55°9'59.51"	112°52'10.59"
195	905043.36	5303262.98	55°9'58.89"	112°52'10.91"
196	904902.94	5303277.51	55°9'54.35"	112°52'11.64"
197	904864.38	5303190.58	55°9'53.13"	112°52'6.7"
198	905150.06	5302933.94	55°10'2.47"	112°51'52.4"
199	905153.47	5302931.14	55°10'2.58"	112°51'52.24"
200	905327.78	5302800.41	55°10'8.27"	112°51'44.98"
201	905342.45	5302792.82	55°10'8.74"	112°51'44.56"
202	905778.24	5302652.40	55°10'22.89"	112°51'36.92"
203	905800.19	5302650.43	55°10'23.6"	112°51'36.82"
204	906141.07	5302695.94	55°10'34.6"	112°51'39.62"
205	906171.90	5302712.37	55°10'35.59"	112°51'40.57"
1	906557.33	5303148.16	55°10'47.89"	112°52'5.45"
206	907023.46	5304019.94	55°11'2.62"	112°52'55.03"
207	906913.06	5303760.40	55°10'59.15"	112°52'40.29"
208	906519.88	5303181.29	55°10'46.66"	112°52'7.3"
209	906134.45	5302745.50	55°10'34.37"	112°51'42.41"
210	905793.57	5302699.99	55°10'23.37"	112°51'39.62"
211	905357.78	5302840.41	55°10'9.22"	112°51'47.26"
212	905183.47	5302971.14	55°10'3.53"	112°51'54.52"
213	904897.79	5303227.78	55°9'54.2"	112°52'8.83"
214	905038.21	5303213.25	55°9'58.74"	112°52'8.1"
215	905256.10	5303092.20	55°10'5.84"	112°52'1.41"
216	905265.78	5303218.09	55°10'6.1"	112°52'8.53"
217	905430.42	5303251.99	55°10'11.41"	112°52'10.55"
218	905459.47	5303305.25	55°10'12.33"	112°52'13.58"
219	905294.84	5303513.46	55°10'6.93"	112°52'25.23"
220	905110.84	5303692.62	55°10'0.91"	112°52'35.23"
221	904980.10	5303716.83	55°9'56.67"	112°52'36.5"

№№ п/п	MCK-03		WGS	
	X	Y	N	E
222	904849.37	5304050.93	55°9'52.31"	112°52'55.29"
223	904815.47	5304428.61	55°9'51.07"	112°53'16.59"
224	904742.84	5304893.45	55°9'48.53"	112°53'42.8"
225	904612.10	5305019.35	55°9'44.26"	112°53'49.82"
226	904660.52	5305237.24	55°9'45.73"	112°54'2.16"
227	904539.47	5305435.77	55°9'41.74"	112°54'13.28"
228	905067.26	5305275.98	55°9'58.87"	112°54'4.63"
229	905057.57	5305455.14	55°9'58.48"	112°54'14.74"
230	904457.16	5305745.66	55°9'38.95"	112°54'30.73"
231	904263.47	5306365.45	55°9'32.44"	112°55'5.59"
232	903953.58	5307023.97	55°9'22.15"	112°55'42.55"
233	903663.05	5307227.34	55°9'12.67"	112°55'53.83"
234	903280.53	5307851.97	55°9'0.04"	112°56'28.82"
235	903048.11	5308520.18	55°8'52.24"	112°57'6.37"
236	902990.00	5308951.12	55°8'50.18"	112°57'30.65"
237	902830.22	5309846.91	55°8'44.63"	112°58'21.11"
238	902714.01	5310210.06	55°8'40.71"	112°58'41.52"
239	902699.48	5311372.16	55°8'39.73"	112°59'47.11"
240	902476.74	5312083.95	55°8'32.21"	113°0'27.11"
241	902350.85	5312345.42	55°8'28.02"	113°0'41.77"
242	902573.58	5313192.79	55°8'34.83"	113°1'29.78"
243	902578.43	5313323.53	55°8'34.93"	113°1'37.17"
244	902675.27	5313696.37	55°8'37.89"	113°1'58.29"
245	902999.69	5314398.47	55°8'48.05"	113°2'38.19"
246	903236.95	5315197.41	55°8'55.35"	113°3'23.49"
247	903624.32	5316117.41	55°9'7.43"	113°4'15.75"
248	904219.89	5316659.72	55°9'26.43"	113°4'46.87"
249	905178.63	5317163.30	55°9'57.18"	113°5'16.13"
250	905783.89	5317264.98	55°10'16.7"	113°5'22.39"
251	907313.99	5317381.19	55°11'6.11"	113°5'30.26"
252	908524.51	5317347.30	55°11'45.27"	113°5'29.38"
253	909865.77	5317139.09	55°12'28.74"	113°5'18.76"
254	910224.08	5316838.88	55°12'40.47"	113°5'2.09"
255	910500.08	5316717.83	55°12'49.45"	113°4'55.48"
256	910587.24	5316800.14	55°12'52.23"	113°5'0.21"
257	910514.61	5316979.30	55°12'49.79"	113°5'10.28"
258	910500.08	5317289.19	55°12'49.17"	113°5'27.79"
259	910650.18	5317318.25	55°12'54.01"	113°5'29.56"
260	910805.13	5317177.83	55°12'59.09"	113°5'21.75"
261	911395.87	5317216.56	55°13'18.17"	113°5'24.45"
262	911981.76	5317371.51	55°13'37.03"	113°5'33.72"

№№ п/п	MCK-03		WGS	
	X	Y	N	E
263	912499.86	5317376.35	55°13'53.78"	113°5'34.44"
264	912964.70	5317264.98	55°14'8.87"	113°5'28.53"
265	913400.49	5317284.35	55°14'22.95"	113°5'30"
266	913783.01	5317386.04	55°14'35.26"	113°5'36.09"
267	913928.28	5317594.25	55°14'39.86"	113°5'48"
268	913850.80	5317676.56	55°14'37.31"	113°5'52.59"
269	913758.80	5317773.40	55°14'34.29"	113°5'57.99"
270	914097.75	5317802.46	55°14'45.24"	113°5'59.92"
271	914233.33	5317865.40	55°14'49.59"	113°6'3.6"
272	914959.64	5317904.14	55°15'13.05"	113°6'6.43"
273	915245.32	5317715.30	55°15'22.38"	113°5'55.98"
274	915468.06	5317386.04	55°15'29.75"	113°5'37.54"
275	916218.58	5317410.25	55°15'54"	113°5'39.55"
276	916373.53	5317763.72	55°15'58.83"	113°5'59.7"
277	916286.37	5318078.45	55°15'55.86"	113°6'17.45"
278	916233.11	5318562.66	55°15'53.9"	113°6'44.82"
279	916397.74	5318582.03	55°15'59.21"	113°6'46.06"
280	916407.43	5318843.50	55°15'59.39"	113°7'0.87"
281	916509.11	5318872.56	55°16'2.66"	113°7'2.61"
282	916630.16	5318456.14	55°16'6.79"	113°6'39.13"
283	916567.21	5317908.98	55°16'5.02"	113°6'8.1"
284	916690.20	5316849.53	55°16'9.52"	113°5'8.21"
285	916717.32	5316146.46	55°16'10.74"	113°4'28.42"
286	916572.06	5315968.27	55°16'6.13"	113°4'18.21"
287	916440.35	5315958.59	55°16'1.88"	113°4'17.55"
288	916329.95	5315867.56	55°15'58.35"	113°4'12.3"
289	916231.17	5315842.38	55°15'55.17"	113°4'10.79"
290	916107.22	5315460.82	55°15'51.34"	113°3'49.08"
291	916010.37	5315232.28	55°15'48.32"	113°3'36.06"
292	915901.91	5315228.40	55°15'44.82"	113°3'35.75"
293	915839.93	5315106.38	55°15'42.87"	113°3'28.79"
294	915715.98	5314982.42	55°15'38.92"	113°3'21.67"
295	915471.93	5314899.14	55°15'31.07"	113°3'16.76"
296	914821.16	5314850.72	55°15'10.05"	113°3'13.48"
297	914642.97	5314720.95	55°15'4.35"	113°3'5.98"
298	914530.63	5314389.75	55°15'0.88"	113°2'47.14"
299	914364.06	5314223.19	55°14'55.57"	113°2'37.58"
300	913910.85	5313994.64	55°14'41.02"	113°2'24.28"
301	913699.73	5314054.68	55°14'34.17"	113°2'27.5"
302	913496.36	5313979.14	55°14'27.63"	113°2'23.06"
303	913360.78	5314058.55	55°14'23.21"	113°2'27.44"

№№ п/п	MCK-03		WGS	
	X	Y	N	E
304	913246.51	5313953.97	55°14'19.56"	113°2'21.43"
305	913058.64	5314165.08	55°14'13.39"	113°2'33.22"
306	912994.72	5314050.81	55°14'11.38"	113°2'26.71"
307	912855.27	5313986.89	55°14'6.9"	113°2'22.97"
308	912630.60	5313543.36	55°13'59.84"	113°1'57.7"
309	912479.52	5313533.67	55°13'54.96"	113°1'57.03"
310	912018.56	5313117.25	55°13'40.25"	113°1'33.1"
311	912130.89	5312633.04	55°13'44.1"	113°1'5.8"
312	912061.17	5312454.86	55°13'41.93"	113°0'55.66"
313	912150.26	5312197.26	55°13'44.93"	113°0'41.16"
314	912024.37	5311900.92	55°13'40.99"	113°0'24.3"
315	911753.21	5311542.61	55°13'32.38"	113°0'3.82"
316	911491.74	5311182.35	55°13'24.09"	112°59'43.23"
317	911224.46	5310949.93	55°13'15.55"	112°59'29.88"
318	911086.94	5310686.53	55°13'11.22"	112°59'14.88"
319	910821.59	5310519.96	55°13'2.72"	112°59'5.25"
320	910625.97	5310215.87	55°12'56.53"	112°58'47.9"
321	910707.32	5309923.41	55°12'59.28"	112°58'31.43"
322	910699.57	5309646.45	55°12'59.15"	112°58'15.76"
323	910534.94	5308827.16	55°12'54.18"	112°57'29.3"
324	910027.49	5307953.65	55°12'38.15"	112°56'39.53"
325	909634.31	5307037.53	55°12'25.82"	112°55'47.44"
326	909469.68	5306747.00	55°12'20.62"	112°55'30.89"
327	909144.30	5306307.34	55°12'10.28"	112°55'5.8"
328	909115.24	5306160.14	55°12'9.4"	112°54'57.46"
329	909041.64	5305949.03	55°12'7.1"	112°54'45.47"
330	908710.44	5305486.12	55°11'56.58"	112°54'19.07"
331	908315.33	5305271.14	55°11'43.89"	112°54'6.64"
332	907598.70	5305050.34	55°11'20.81"	112°53'53.66"
333	907523.17	5304972.86	55°11'18.4"	112°53'49.22"
334	907587.08	5304715.26	55°11'20.57"	112°53'34.71"
335	907426.32	5304376.32	55°11'15.51"	112°53'15.44"
206	907023.46	5304019.94	55°11'2.62"	112°52'55.03"

ПРИЛОЖЕНИЕ № 1  
к Положению об охранной зоне особо  
охраняемой природной территории  
регионального значения  
– памятника природы  
«Озеро Баунт»



УТВЕРЖДЕНО  
указом Главы  
Республики Бурятия  
от 14.04.2021 № 117

**ПОЛОЖЕНИЕ**  
**об охранной зоне особо охраняемой природной территории**  
**регионального значения - памятника природы**  
**«Озеро Блудное»**

Охранная зона создается с целью защиты особо охраняемой природной территории - памятника природы регионального значения «Озеро Блудное» (далее – ООПТ) от неблагоприятных антропогенных воздействий.

1. Общая площадь охранной зоны ООПТ составляет 100,1 га.
2. Режим особой охраны и использования охранной зоны ООПТ.
  - 2.1. На территории охранной зоны ООПТ запрещаются следующие виды деятельности:
    - 1) разведка и разработка полезных ископаемых;
    - 2) деятельность, влекущая за собой изменения гидрологического режима;
    - 3) заготовка древесины (за исключением заготовки древесины гражданами для собственных нужд на участках и в сроки, согласованные с государственным бюджетным учреждением, осуществляющим управление ООПТ, вне особо значимых участков леса);
    - 4) заготовка живицы;
    - 5) заготовка пригодных для употребления в пищу лесных ресурсов (пищевых лесных ресурсов), других не древесных лесных ресурсов (за исключением заготовки гражданами таких ресурсов для собственных нужд на участках и в сроки, согласованные с государственным бюджетным учреждением, осуществляющим управление ООПТ, вне особо значимых участков леса);
    - 6) сплошные рубки леса;

7) взрывные работы, за исключением взрывных работ связанных с реализацией мероприятий по предупреждению и ликвидации чрезвычайных ситуаций;

8) пускание палов (за исключением противопожарных) и выжигание растительности;

9) мойка механизированных транспортных средств;

10) в границах водоохраных зон деятельность, предусмотренная статьёй 65 Водного кодекса Российской Федерации;

11) уничтожение и повреждение аншлагов, шлагбаумов, стендов, граничных столбов и других информационных знаков, и указателей, оборудованных экологических троп и мест отдыха, строений и сооружений на ООПТ, а также имущества государственного бюджетного учреждения, осуществляющего управление ООПТ, нанесение надписей и знаков на валунах, обнажениях горных пород и историко-культурных объектах;

12) распашка земель (за исключением земель, уже используемых собственниками, землепользователями, землевладельцами и арендаторами для производства сельскохозяйственной продукции, за исключением мер противопожарного обустройства лесов, а также случаев, связанных с проведением государственным бюджетным учреждением, осуществляющим управление ООПТ, биотехнических мероприятий);

13) в границах прибрежных защитных полос водных объектов деятельность, предусмотренная статьёй 65 Водного кодекса Российской Федерации;

14) применение ядохимикатов, минеральных удобрений, химических средств защиты растений и стимуляторов роста, за исключением случаев ликвидации чрезвычайных ситуаций, связанных с массовым размножением хвоелистогрызущих вредителей леса, при условии осуществления мер, гарантирующих предотвращение заболеваний и гибели объектов животного мира, а также ухудшения среды их обитания;

15) деятельность, влекущая за собой нарушение почвенного покрова и геологических обнажений;

16) создание объектов размещения отходов производства и потребления, радиоактивных, химических, биологических, взрывчатых, токсичных, отравляющих и ядовитых веществ, за исключением временного складирования твердых коммунальных отходов (на срок не более чем одиннадцать месяцев) в местах (на площадках), специально определенных государственным бюджетным учреждением, осуществляющим управление ООПТ, в целях их дальнейших утилизации, обезвреживания, размещения, транспортирования);

17) сбор зоологических, биологических и минералогических коллекций;

18) сплав древесины по водотокам и водоемам;

19) вывоз предметов, имеющих историко-культурную ценность;

20) деятельность, предусмотренная Перечнем видов деятельности запрещенных в центральной экологической зоне Байкальской природной территории, утвержденным постановлением Правительства Российской Федерации от 31.12.2020 № 2399;

21) разрешённая деятельность без соблюдения требований федерального законодательства, настоящего Положения и:

21.1) Требований по предотвращению гибели объектов животного мира при осуществлении производственных процессов, а также при эксплуатации транспортных магистралей, трубопроводов, линий связи и электропередачи, утвержденных постановлением Правительства Российской Федерации от 13.08.1996 № 997;

21.2) Требований к предотвращению гибели объектов животного мира при осуществлении производственных процессов, а также при эксплуатации транспортных магистралей, трубопроводов и линий связи и электропередач на территории Республики Бурятия, утвержденных постановлением Правительства Республики Бурятия от 31.08.2009 № 324;

21.3) Правил пожарной безопасности в лесах, утвержденных постановлением Правительства Российской Федерации от 07.10.2020 № 1614;

21.4) Правил санитарной безопасности в лесах, утвержденных постановлением Правительства Российской Федерации от 09.12.2020 № 2047.

2.2. Границы и особенности режима особой охраны охранной зоны ООПТ в обязательном порядке учитываются при разработке планов и перспектив экономического и социального развития, территориальном планировании, инвентаризации, лесохозяйственных регламентах и планах освоения лесов.

3. Обеспечение режима особой охраны охранной зоны ООПТ возлагается на Республиканскую службу по охране, контролю и регулированию использования объектов животного мира, отнесенных к объектам охоты, контролю и надзору в сфере природопользования и Бюджетное учреждение Республики Бурятия «Природопользование и охрана окружающей среды Республики Бурятия».

3.1. Государственный надзор в области охраны и использования охранной зоны ООПТ осуществляется должностными лицами Республиканской службы по охране, контролю и регулированию

использования объектов животного мира, отнесенных к объектам охоты, контролю и надзору в сфере природопользования и Бюджетного учреждения Республики Бурятия «Природопользование и охрана окружающей среды Республики Бурятия».

4. Географическое обозначение охранной зоны ООПТ осуществляется путем обозначения на местности границ охранной зоны ООПТ специальными знаками, информирующими население об ограничениях или запрещениях хозяйственной и иной деятельности на данной территории.

5. Приложения:

5.1. План границ охранной зоны ООПТ представлен в приложении №1 к настоящему Положению.

5.2. Перечень координат характерных точек границ охранной зоны ООПТ в соответствующей системе координат приведен в таблице № 1.

Таблица № 1

### ПЕРЕЧЕНЬ

координат характерных точек границ охранной зоны особо охраняемой природной территории регионального значения - памятника природы «Озеро Блудное»

№№ п/п	МСК-03		WGS	
	X	Y	N	E
1	989390.60	5121631.00	55°54'35.05"	109°58'51.93"
2	989195.39	5121602.10	55°54'28.71"	109°58'50.6"
3	989176.49	5121595.21	55°54'28.09"	109°58'50.23"
4	988959.56	5121461.56	55°54'20.95"	109°58'42.91"
5	988949.81	5121453.71	55°54'20.63"	109°58'42.48"
6	988812.71	5121311.66	55°54'16.07"	109°58'34.54"
7	988524.94	5121430.84	55°54'6.88"	109°58'41.89"
8	988392.26	5121551.92	55°54'2.71"	109°58'49.08"
9	988390.82	5121613.84	55°54'2.72"	109°58'52.65"
10	988355.89	5121660.36	55°54'1.64"	109°58'55.38"
11	988245.49	5121695.22	55°53'58.11"	109°58'57.57"
12	988196.88	5121684.62	55°53'56.52"	109°58'57.05"
13	988115.53	5121611.02	55°53'53.82"	109°58'52.95"
14	988114.05	5121609.62	55°53'53.78"	109°58'52.87"
15	988007.53	5121505.03	55°53'50.23"	109°58'47.04"
16	987992.56	5121468.76	55°53'49.71"	109°58'44.98"

№№ п/п	MCK-03		WGS	
	X	Y	N	E
17	987994.49	5121304.13	55°53'49.62"	109°58'35.51"
18	987997.23	5121288.39	55°53'49.69"	109°58'34.6"
19	988070.83	5121075.34	55°53'51.87"	109°58'22.22"
20	988079.20	5121060.24	55°53'52.12"	109°58'21.34"
21	988182.91	5120931.93	55°53'55.35"	109°58'13.78"
22	988188.20	5120758.94	55°53'55.35"	109°58'3.82"
23	988196.55	5120732.77	55°53'55.6"	109°58'2.3"
24	988508.38	5120264.06	55°54'5.22"	109°57'34.81"
25	988514.65	5120256.40	55°54'5.42"	109°57'34.36"
26	988704.36	5120066.70	55°54'11.36"	109°57'23.12"
27	988778.16	5119915.40	55°54'13.6"	109°57'14.29"
28	988787.74	5119901.97	55°54'13.9"	109°57'13.5"
29	988830.75	5119858.95	55°54'15.24"	109°57'10.95"
30	989019.77	5119576.38	55°54'21.08"	109°56'54.37"
31	989028.37	5119566.58	55°54'21.34"	109°56'53.79"
32	989338.35	5119294.88	55°54'31.1"	109°56'37.63"
33	989443.82	5119156.09	55°54'34.37"	109°56'29.46"
34	989390.17	5119132.97	55°54'32.61"	109°56'28.22"
35	989368.82	5119115.47	55°54'31.91"	109°56'27.25"
36	989295.22	5119008.94	55°54'29.42"	109°56'21.25"
37	989287.11	5118971.87	55°54'29.12"	109°56'19.13"
38	989312.29	5118828.54	55°54'29.8"	109°56'10.85"
39	989334.82	5118794.93	55°54'30.49"	109°56'8.87"
40	989466.53	5118711.65	55°54'34.67"	109°56'3.85"
41	989496.81	5118704.04	55°54'35.64"	109°56'3.36"
42	989561.28	5118708.64	55°54'37.73"	109°56'3.51"
43	989731.48	5118596.91	55°54'43.12"	109°55'56.79"
44	989814.86	5118484.51	55°54'45.7"	109°55'50.18"
45	989760.37	5118471.30	55°54'43.93"	109°55'49.51"
46	989732.78	5118453.53	55°54'43.02"	109°55'48.54"
47	989628.19	5118319.89	55°54'39.51"	109°55'41.03"
48	989618.65	5118299.44	55°54'39.18"	109°55'39.87"
49	989580.45	5118119.37	55°54'37.77"	109°55'29.58"
50	989452.35	5117960.16	55°54'33.47"	109°55'20.65"
51	989441.39	5117931.72	55°54'33.09"	109°55'19.03"
52	989431.70	5117765.15	55°54'32.61"	109°55'9.46"
53	989432.56	5117752.60	55°54'32.63"	109°55'8.74"
54	989521.66	5117299.38	55°54'35.06"	109°54'42.51"
55	989521.71	5117299.12	55°54'35.06"	109°54'42.5"
56	989577.29	5117024.15	55°54'36.58"	109°54'26.58"
57	989547.63	5117024.75	55°54'35.62"	109°54'26.67"

№№ п/п	MCK-03		WGS	
	X	Y	N	E
58	989474.03	5116997.64	55°54'33.22"	109°54'25.24"
59	989448.57	5116976.67	55°54'32.37"	109°54'24.08"
60	989396.15	5116890.32	55°54'30.59"	109°54'19.2"
61	989145.00	5116872.77	55°54'22.46"	109°54'18.64"
62	989133.33	5116870.54	55°54'22.08"	109°54'18.53"
63	988962.89	5116816.30	55°54'16.52"	109°54'15.71"
64	988932.00	5116788.12	55°54'15.5"	109°54'14.15"
65	988751.87	5116362.02	55°54'9.25"	109°53'49.96"
66	988747.96	5116340.66	55°54'9.1"	109°53'48.74"
67	988757.65	5116085.00	55°54'9.16"	109°53'34.02"
68	988771.18	5116052.64	55°54'9.57"	109°53'32.13"
69	988893.20	5115922.87	55°54'13.38"	109°53'24.45"
70	988909.13	5115911.52	55°54'13.88"	109°53'23.77"
71	989158.98	5115799.18	55°54'21.84"	109°53'16.86"
72	989218.32	5115813.30	55°54'23.77"	109°53'17.57"
73	989365.59	5115995.00	55°54'28.71"	109°53'27.76"
74	989572.64	5116196.30	55°54'35.6"	109°53'38.97"
75	989579.88	5116205.16	55°54'35.85"	109°53'39.46"
76	989694.16	5116383.35	55°54'39.72"	109°53'49.51"
77	989701.90	5116406.19	55°54'39.99"	109°53'50.81"
78	989702.10	5116408.60	55°54'40"	109°53'50.95"
79	989903.89	5116416.55	55°54'46.53"	109°53'51.05"
80	989916.33	5116418.63	55°54'46.93"	109°53'51.15"
81	990135.19	5116484.48	55°54'54.07"	109°53'54.55"
82	990167.50	5116514.56	55°54'55.14"	109°53'56.22"
83	990190.34	5116574.50	55°54'55.94"	109°53'59.63"
84	990436.08	5116663.54	55°55'3.97"	109°54'4.31"
85	990449.81	5116749.97	55°55'4.5"	109°54'9.26"
86	990273.56	5116887.48	55°54'58.94"	109°54'17.49"
87	990259.30	5116895.26	55°54'58.49"	109°54'17.96"
88	989933.27	5117009.20	55°54'48.07"	109°54'25.09"
89	989940.01	5117342.70	55°54'48.62"	109°54'44.27"
90	990114.81	5117623.49	55°54'54.54"	109°55'0.11"
91	990113.95	5117635.36	55°54'54.53"	109°55'0.8"
92	990278.44	5117591.89	55°54'59.8"	109°54'58.01"
93	990288.97	5117590.28	55°55'0.14"	109°54'57.9"
94	990461.35	5117582.53	55°55'5.7"	109°54'57.15"
95	990486.57	5117588.07	55°55'6.52"	109°54'57.42"
96	990598.91	5117646.18	55°55'10.21"	109°55'0.57"
97	990625.11	5117681.53	55°55'11.09"	109°55'2.55"
98	990652.22	5117828.73	55°55'12.11"	109°55'10.98"

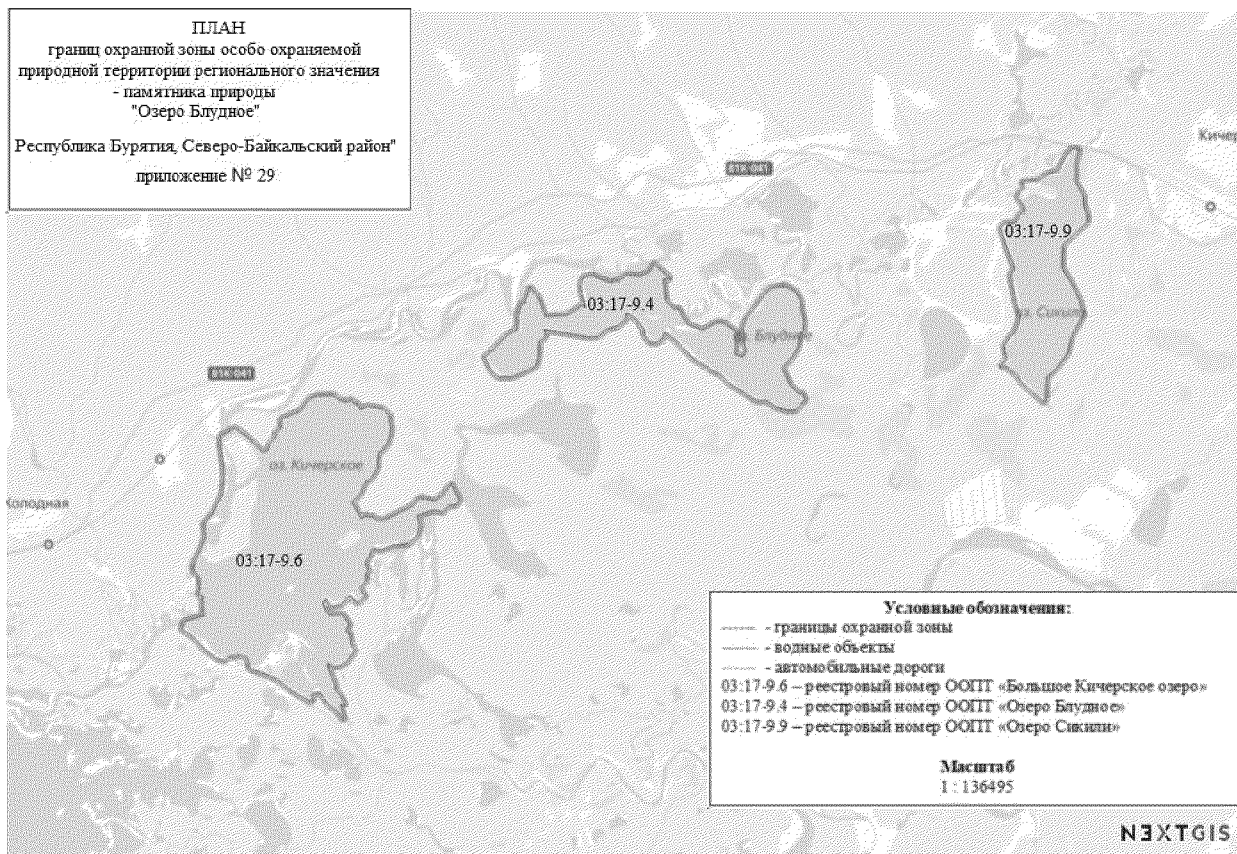
№№ п/п	MCK-03		WGS	
	X	Y	N	E
99	990649.02	5117857.45	55°55'12.03"	109°55'12.63"
100	990517.05	5118166.02	55°55'8.07"	109°55'30.62"
101	990539.77	5118321.89	55°55'8.96"	109°55'39.55"
102	990623.27	5118407.08	55°55'11.74"	109°55'44.31"
103	990637.40	5118446.12	55°55'12.24"	109°55'46.53"
104	990615.14	5118720.67	55°55'11.79"	109°56'2.36"
105	990667.62	5118846.32	55°55'13.61"	109°56'9.5"
106	990811.11	5118925.07	55°55'18.32"	109°56'13.78"
107	990822.87	5119003.78	55°55'18.78"	109°56'18.29"
108	990536.22	5119298.18	55°55'9.8"	109°56'35.73"
109	990450.43	5119264.94	55°55'7"	109°56'33.97"
110	990448.23	5119197.99	55°55'6.86"	109°56'30.12"
111	990111.45	5119217.23	55°54'56"	109°56'31.81"
112	990008.95	5119318.19	55°54'52.79"	109°56'37.8"
113	989992.04	5119431.43	55°54'52.35"	109°56'44.35"
114	989955.97	5119472.23	55°54'51.23"	109°56'46.76"
115	989823.00	5119509.17	55°54'46.97"	109°56'49.11"
116	989703.69	5119580.42	55°54'43.18"	109°56'53.42"
117	989608.06	5119815.29	55°54'40.32"	109°57'7.1"
118	989720.17	5120043.07	55°54'44.16"	109°57'20.01"
119	989725.30	5120065.89	55°54'44.35"	109°57'21.31"
120	989723.36	5120197.59	55°54'44.42"	109°57'28.89"
121	989713.84	5120226.22	55°54'44.14"	109°57'30.55"
122	989539.53	5120466.39	55°54'38.74"	109°57'44.67"
123	989493.58	5120486.72	55°54'37.27"	109°57'45.92"
124	989232.23	5120457.90	55°54'28.8"	109°57'44.71"
125	989125.32	5120455.00	55°54'25.34"	109°57'44.73"
126	989100.59	5120514.53	55°54'24.6"	109°57'48.2"
127	989149.92	5120554.19	55°54'26.23"	109°57'50.39"
128	989320.62	5120505.17	55°54'31.7"	109°57'47.28"
129	989334.01	5120503.23	55°54'32.13"	109°57'47.14"
130	989568.37	5120501.30	55°54'39.7"	109°57'46.63"
131	989587.61	5120504.98	55°54'40.33"	109°57'46.81"
132	989763.85	5120576.64	55°54'46.09"	109°57'50.63"
133	989778.02	5120585.40	55°54'46.56"	109°57'51.11"
134	989984.12	5120766.45	55°54'53.39"	109°58'1.17"
135	990190.16	5120926.26	55°55'0.2"	109°58'10.01"
136	990192.29	5120928.01	55°55'0.27"	109°58'10.11"
137	990294.94	5121017.10	55°55'3.68"	109°58'15.06"
138	990311.09	5121044.50	55°55'4.22"	109°58'16.61"
139	990345.95	5121209.14	55°55'5.51"	109°58'26.02"

№№ п/п	MCK-03		WGS	
	X	Y	N	E
140	990347.01	5121220.88	55°55'5.56"	109°58'26.69"
141	990343.14	5121361.30	55°55'5.57"	109°58'34.78"
142	990336.30	5121385.20	55°55'5.37"	109°58'36.17"
143	990230.74	5121565.33	55°55'2.13"	109°58'46.71"
144	990208.39	5121585.52	55°55'1.43"	109°58'47.91"
145	990015.68	5121673.64	55°54'55.28"	109°58'53.31"
146	989992.75	5121678.12	55°54'54.55"	109°58'53.61"
147	989864.01	5121672.61	55°54'50.38"	109°58'53.51"
148	989663.45	5121719.47	55°54'43.95"	109°58'56.55"
149	989646.55	5121720.47	55°54'43.4"	109°58'56.64"
150	989489.66	5121703.04	55°54'38.32"	109°58'55.9"
151	989463.08	5121691.69	55°54'37.45"	109°58'55.29"
1	989390.60	5121631.00	55°54'35.05"	109°58'51.93"
152	988985.79	5121418.99	55°54'21.76"	109°58'40.42"
153	989202.72	5121552.64	55°54'28.9"	109°58'47.74"
154	989411.90	5121583.62	55°54'35.69"	109°58'49.16"
155	989495.18	5121653.35	55°54'38.45"	109°58'53.03"
156	989652.07	5121670.78	55°54'43.53"	109°58'53.77"
157	989859.31	5121622.36	55°54'50.18"	109°58'50.63"
158	989994.89	5121628.17	55°54'54.57"	109°58'50.73"
159	990187.60	5121540.05	55°55'0.71"	109°58'45.33"
160	990293.16	5121359.92	55°55'3.95"	109°58'34.79"
161	990297.03	5121219.50	55°55'3.94"	109°58'26.7"
162	990262.17	5121054.86	55°55'2.65"	109°58'17.29"
163	990159.52	5120965.77	55°54'59.25"	109°58'12.34"
164	989952.27	5120805.02	55°54'52.4"	109°58'3.44"
165	989745.02	5120622.96	55°54'45.53"	109°57'53.33"
166	989568.78	5120551.30	55°54'39.76"	109°57'49.51"
167	989334.42	5120553.23	55°54'32.19"	109°57'50.02"
168	989138.80	5120609.40	55°54'25.93"	109°57'53.59"
169	989040.03	5120529.99	55°54'22.66"	109°57'49.19"
170	989092.32	5120404.09	55°54'24.22"	109°57'41.86"
171	989235.65	5120407.97	55°54'28.86"	109°57'41.83"
172	989499.06	5120437.02	55°54'37.4"	109°57'43.05"
173	989673.37	5120196.85	55°54'42.8"	109°57'28.93"
174	989675.31	5120065.15	55°54'42.73"	109°57'21.35"
175	989553.29	5119817.23	55°54'38.55"	109°57'7.3"
176	989663.69	5119546.07	55°54'41.85"	109°56'51.51"
177	989803.14	5119462.79	55°54'46.28"	109°56'46.48"
178	989942.59	5119424.05	55°54'50.75"	109°56'44.01"

№№ п/п	MCK-03		WGS	
	X	Y	N	E
179	989961.96	5119294.29	55°54'51.25"	109°56'36.51"
180	990089.79	5119168.39	55°54'55.25"	109°56'29.04"
181	990496.53	5119145.15	55°55'8.37"	109°56'27"
182	990500.40	5119263.30	55°55'8.61"	109°56'33.79"
183	990787.05	5118968.90	55°55'17.59"	109°56'16.35"
184	990628.23	5118881.74	55°55'12.37"	109°56'11.61"
185	990564.32	5118728.73	55°55'10.16"	109°56'2.92"
186	990587.56	5118442.08	55°55'10.62"	109°55'46.38"
187	990492.65	5118345.24	55°55'7.46"	109°55'40.98"
188	990465.54	5118159.30	55°55'6.4"	109°55'30.33"
189	990603.05	5117837.79	55°55'10.53"	109°55'11.58"
190	990575.94	5117690.59	55°55'9.51"	109°55'3.16"
191	990463.60	5117632.48	55°55'5.82"	109°55'0.02"
192	990291.22	5117640.23	55°55'0.26"	109°55'0.77"
193	990020.06	5117711.89	55°54'51.57"	109°55'5.37"
194	990072.36	5117649.91	55°54'53.2"	109°55'1.71"
195	989890.30	5117357.45	55°54'47.02"	109°54'45.2"
196	989882.55	5116973.96	55°54'46.39"	109°54'23.15"
197	990242.80	5116848.06	55°54'57.91"	109°54'15.27"
198	990419.05	5116710.55	55°55'3.47"	109°54'7.05"
199	990151.77	5116613.71	55°54'54.73"	109°54'1.95"
200	990120.78	5116532.36	55°54'53.65"	109°53'57.33"
201	989901.92	5116466.51	55°54'46.51"	109°53'53.93"
202	989655.94	5116456.82	55°54'38.56"	109°53'53.81"
203	989652.07	5116410.34	55°54'38.39"	109°53'51.14"
204	989537.79	5116232.15	55°54'34.51"	109°53'41.09"
205	989328.61	5116028.78	55°54'27.55"	109°53'29.77"
206	989179.48	5115844.78	55°54'22.55"	109°53'19.45"
207	988929.63	5115957.12	55°54'14.59"	109°53'26.35"
208	988807.61	5116086.89	55°54'10.78"	109°53'34.04"
209	988797.92	5116342.55	55°54'10.72"	109°53'48.76"
210	988978.05	5116768.65	55°54'16.96"	109°54'12.95"
211	989148.49	5116822.89	55°54'22.52"	109°54'15.76"
212	989425.46	5116842.25	55°54'31.49"	109°54'16.39"
213	989491.31	5116950.72	55°54'33.73"	109°54'22.51"
214	989564.91	5116977.83	55°54'36.13"	109°54'23.94"
215	989644.32	5116944.91	55°54'38.67"	109°54'21.9"
216	989570.72	5117309.03	55°54'36.65"	109°54'42.98"
217	989481.62	5117762.25	55°54'34.22"	109°55'9.21"
218	989491.31	5117928.82	55°54'34.7"	109°55'18.78"
219	989626.89	5118097.32	55°54'39.24"	109°55'28.23"

№№ п/п	MCK-03		WGS	
	X	Y	N	E
220	989667.56	5118289.07	55°54'40.75"	109°55'39.19"
221	989772.15	5118422.71	55°54'44.26"	109°55'46.7"
222	989899.98	5118453.70	55°54'48.42"	109°55'48.25"
223	989766.34	5118633.83	55°54'44.28"	109°55'58.85"
224	989574.59	5118759.72	55°54'38.21"	109°56'6.43"
225	989493.25	5118753.91	55°54'35.57"	109°56'6.24"
226	989361.54	5118837.19	55°54'31.4"	109°56'11.26"
227	989336.36	5118980.52	55°54'30.72"	109°56'19.55"
228	989409.96	5119087.05	55°54'33.21"	109°56'25.55"
229	989522.30	5119135.47	55°54'36.88"	109°56'28.14"
230	989375.10	5119329.15	55°54'32.32"	109°56'39.53"
231	989061.33	5119604.18	55°54'22.45"	109°56'55.9"
232	988869.58	5119890.83	55°54'16.53"	109°57'12.72"
233	988823.10	5119937.32	55°54'15.07"	109°57'15.47"
234	988745.63	5120096.14	55°54'12.72"	109°57'24.74"
235	988550.01	5120291.76	55°54'6.59"	109°57'36.33"
236	988238.18	5120760.47	55°53'56.97"	109°58'3.83"
237	988232.37	5120950.28	55°53'56.97"	109°58'14.75"
238	988118.09	5121091.67	55°53'53.41"	109°58'23.08"
239	988044.49	5121304.72	55°53'51.24"	109°58'35.46"
240	988042.56	5121469.35	55°53'51.33"	109°58'44.93"
241	988149.08	5121573.94	55°53'54.87"	109°58'50.76"
242	988230.43	5121647.54	55°53'57.57"	109°58'54.86"
243	988340.83	5121612.68	55°54'1.11"	109°58'52.66"
244	988342.77	5121529.39	55°54'1.09"	109°58'47.87"
245	988497.71	5121388.00	55°54'5.96"	109°58'39.47"
246	988825.04	5121252.43	55°54'16.41"	109°58'31.12"
152	988985.79	5121418.99	55°54'21.76"	109°58'40.42"

ПРИЛОЖЕНИЕ № 1  
к Положению об охранной зоне особо  
охраняемой природной территории  
регионального значения  
– памятника природы  
«Озеро Блудное»



УТВЕРЖДЕНО  
указом Главы  
Республики Бурятия  
от 14.04.2021 № 117

**ПОЛОЖЕНИЕ**  
**об охранной зоне особо охраняемой природной территории**  
**регионального значения - памятника природы**  
**«Озеро Бусани»**

Охранная зона создается с целью защиты особо охраняемой природной территории - памятника природы регионального значения «Озеро Бусани» (далее – ООПТ) от неблагоприятных антропогенных воздействий.

1. Общая площадь охранной зоны ООПТ составляет 257,52 га.
2. Режим особой охраны и использования охранной зоны ООПТ.
  - 2.1. На территории охранной зоны ООПТ запрещаются следующие виды деятельности:
    - 1) разведка и разработка полезных ископаемых;
    - 2) деятельность, влекущая за собой изменения гидрологического режима;
    - 3) заготовка древесины (за исключением заготовки древесины гражданами для собственных нужд на участках и в сроки, согласованные с государственным бюджетным учреждением, осуществляющим управление ООПТ, вне особо значимых участков леса);
    - 4) заготовка живицы;
    - 5) заготовка пригодных для употребления в пищу лесных ресурсов (пищевых лесных ресурсов), других не древесных лесных ресурсов (за исключением заготовки гражданами таких ресурсов для собственных нужд на участках и в сроки, согласованные с государственным бюджетным учреждением, осуществляющим управление ООПТ, вне особо значимых участков леса);
    - 6) сплошные рубки леса;
    - 7) взрывные работы, за исключением взрывных работ связанных с реализацией мероприятий по предупреждению и ликвидации чрезвычайных ситуаций;

8) пускание палов (за исключением противопожарных) и выжигание растительности;

9) мойка механизированных транспортных средств;

10) в границах водоохраных зон деятельность, предусмотренная статьёй 65 Водного кодекса Российской Федерации;

11) уничтожение и повреждение аншлагов, шлагбаумов, стендов, граничных столбов и других информационных знаков, и указателей, оборудованных экологических троп и мест отдыха, строений и сооружений на ООПТ, а также имущества государственного бюджетного учреждения, осуществляющего управление ООПТ, нанесение надписей и знаков на валунах, обнажениях горных пород и историко-культурных объектах;

12) распашка земель (за исключением земель, уже используемых собственниками, землепользователями, землевладельцами и арендаторами для производства сельскохозяйственной продукции, за исключением мер противопожарного обустройства лесов, а также случаев, связанных с проведением государственным бюджетным учреждением, осуществляющим управление ООПТ, биотехнических мероприятий);

13) в границах прибрежных защитных полос водных объектов деятельность, предусмотренная статьёй 65 Водного кодекса Российской Федерации;

14) применение ядохимикатов, минеральных удобрений, химических средств защиты растений и стимуляторов роста, за исключением случаев ликвидации чрезвычайных ситуаций, связанных с массовым размножением хвоелистогрызущих вредителей леса, при условии осуществления мер, гарантирующих предотвращение заболеваний и гибели объектов животного мира, а также ухудшения среды их обитания;

15) деятельность, влекущая за собой нарушение почвенного покрова и геологических обнажений;

16) создание объектов размещения отходов производства и потребления, радиоактивных, химических, биологических, взрывчатых, токсичных, отравляющих и ядовитых веществ, за исключением временного складирования твердых коммунальных отходов (на срок не более чем одиннадцать месяцев) в местах (на площадках), специально определенных государственным бюджетным учреждением, осуществляющим управление ООПТ, в целях их дальнейших утилизации, обезвреживания, размещения, транспортирования);

17) сбор зоологических, биологических и минералогических коллекций;

18) сплав древесины по водотокам и водоемам;

19) вывоз предметов, имеющих историко-культурную ценность;

20) разрешённая деятельность без соблюдения требований федерального законодательства, настоящего Положения и:

20.1) Требований по предотвращению гибели объектов животного мира при осуществлении производственных процессов, а также при эксплуатации транспортных магистралей, трубопроводов, линий связи и электропередачи, утвержденных постановлением Правительства Российской Федерации от 13.08.1996 № 997;

20.2) Требований к предотвращению гибели объектов животного мира при осуществлении производственных процессов, а также при эксплуатации транспортных магистралей, трубопроводов и линий связи и электропередач на территории Республики Бурятия, утвержденных постановлением Правительства Республики Бурятия от 31.08.2009 № 324;

20.3) Правил пожарной безопасности в лесах, утвержденных постановлением Правительства Российской Федерации от 07.10.2020 № 1614;

20.4) Правил санитарной безопасности в лесах, утвержденных постановлением Правительства Российской Федерации от 09.12.2020 № 2047.

2.2. Границы и особенности режима особой охраны охранной зоны ООПТ в обязательном порядке учитываются при разработке планов и перспектив экономического и социального развития, территориальном планировании, инвентаризации, лесохозяйственных регламентах и планах освоения лесов.

3. Обеспечение режима особой охраны охранной зоны ООПТ возлагается на Республиканскую службу по охране, контролю и регулированию использования объектов животного мира, отнесенных к объектам охоты, контролю и надзору в сфере природопользования и Бюджетное учреждение Республики Бурятия «Природопользование и охрана окружающей среды Республики Бурятия».

3.1. Государственный надзор в области охраны и использования охранной зоны ООПТ осуществляется должностными лицами Республиканской службы по охране, контролю и регулированию использования объектов животного мира, отнесенных к объектам охоты, контролю и надзору в сфере природопользования и Бюджетного учреждения Республики Бурятия «Природопользование и охрана окружающей среды Республики Бурятия».

4. Географическое обозначение охранной зоны ООПТ осуществляется путем обозначения на местности границ охранной зоны ООПТ специальными знаками, информирующими население об

ограничениях или запрещениях хозяйственной и иной деятельности на данной территории.

5. Приложения:

5.1. План границ охранной зоны ООПТ представлен в приложении №1 к настоящему Положению.

5.2. Перечень координат характерных точек границ охранной зоны ООПТ в соответствующей системе координат приведен в таблице № 1.

Таблица № 1

### ПЕРЕЧЕНЬ

координат характерных точек границ охранной зоны особо охраняемой природной территории регионального значения - памятника природы «Озеро Бусани»

№№ п/п	МСК-03		WGS	
	X	Y	N	E
1	923698.57	5342494.13	55°19'41.17"	113°29'28.48"
2	923708.12	5341973.35	55°19'41.83"	113°28'58.96"
3	923708.16	5341971.40	55°19'41.83"	113°28'58.85"
4	923674.39	5341411.68	55°19'41.11"	113°28'27.08"
5	923675.27	5341398.86	55°19'41.15"	113°28'26.35"
6	923727.76	5341136.37	55°19'43.02"	113°28'11.53"
7	923742.13	5340791.65	55°19'43.71"	113°27'52"
8	923748.34	5340769.52	55°19'43.93"	113°27'50.75"
9	923833.56	5340615.54	55°19'46.79"	113°27'42.12"
10	923852.40	5340596.40	55°19'47.41"	113°27'41.06"
11	924110.87	5340447.87	55°19'55.86"	113°27'32.93"
12	924348.06	5340295.53	55°20'3.63"	113°27'24.57"
13	924402.29	5340295.65	55°20'5.38"	113°27'24.64"
14	924677.52	5340474.19	55°20'14.16"	113°27'35.08"
15	924840.18	5340481.34	55°20'19.42"	113°27'35.68"
16	924879.52	5340503.46	55°20'20.67"	113°27'36.98"
17	925017.03	5340708.76	55°20'24.98"	113°27'48.78"
18	925025.47	5340737.87	55°20'25.24"	113°27'50.44"
19	925024.03	5340794.23	55°20'25.15"	113°27'53.64"
20	925257.25	5341067.23	55°20'32.51"	113°28'9.4"
21	925468.90	5341214.63	55°20'39.25"	113°28'18"
22	925484.75	5341232.71	55°20'39.75"	113°28'19.05"
23	925663.06	5341577.93	55°20'45.29"	113°28'38.84"
24	925831.46	5341740.72	55°20'50.62"	113°28'48.27"

№№ п/п	MCK-03		WGS	
	X	Y	N	E
25	925846.00	5341768.26	55°20'51.07"	113°28'49.85"
26	925902.17	5342097.52	55°20'52.67"	113°29'8.6"
27	925902.72	5342101.94	55°20'52.68"	113°29'8.85"
28	925921.62	5342338.18	55°20'53.13"	113°29'22.27"
29	926015.27	5342626.20	55°20'55.97"	113°29'38.72"
30	926297.85	5342741.40	55°21'5.02"	113°29'45.6"
31	926328.84	5342783.98	55°21'6"	113°29'48.05"
32	926350.99	5343081.03	55°21'6.51"	113°30'4.93"
33	926725.50	5343572.82	55°21'18.28"	113°30'33.28"
34	926726.18	5343573.73	55°21'18.3"	113°30'33.33"
35	926946.98	5343877.81	55°21'25.23"	113°30'50.85"
36	926956.47	5343909.37	55°21'25.51"	113°30'52.65"
37	926952.59	5343998.46	55°21'25.33"	113°30'57.7"
38	926943.15	5344025.58	55°21'25"	113°30'59.23"
39	926811.45	5344207.65	55°21'20.62"	113°31'9.4"
40	926794.52	5344222.44	55°21'20.06"	113°31'10.22"
41	926633.36	5344308.64	55°21'14.8"	113°31'14.92"
42	926293.16	5344616.35	55°21'3.59"	113°31'31.96"
43	926271.56	5344627.82	55°21'2.88"	113°31'32.59"
44	926164.76	5344654.08	55°20'59.41"	113°31'33.95"
45	926001.31	5344791.82	55°20'54.03"	113°31'41.56"
46	925989.33	5344799.31	55°20'53.64"	113°31'41.97"
47	925621.78	5344962.03	55°20'41.64"	113°31'50.75"
48	925443.60	5345085.24	55°20'35.8"	113°31'57.53"
49	925421.52	5345093.70	55°20'35.08"	113°31'57.98"
50	925395.68	5345097.02	55°20'34.24"	113°31'58.14"
51	925395.83	5345098.15	55°20'34.24"	113°31'58.2"
52	925458.85	5345106.15	55°20'36.28"	113°31'58.73"
53	925514.08	5345062.87	55°20'38.09"	113°31'56.34"
54	925557.47	5345053.82	55°20'39.5"	113°31'55.88"
55	925649.23	5345077.61	55°20'42.45"	113°31'57.34"
56	925801.08	5345036.52	55°20'47.39"	113°31'55.2"
57	925826.81	5345036.41	55°20'48.22"	113°31'55.22"
58	925989.51	5345079.02	55°20'53.45"	113°31'57.84"
59	926017.90	5345098.85	55°20'54.35"	113°31'59"
60	926110.77	5345232.46	55°20'57.26"	113°32'6.69"
61	926192.40	5345221.09	55°20'59.91"	113°32'6.15"
62	926198.05	5345109.37	55°21'0.17"	113°31'59.82"
63	926201.49	5345093.53	55°21'0.29"	113°31'58.92"
64	926325.45	5344779.76	55°21'4.52"	113°31'41.27"
65	926361.81	5344749.17	55°21'5.71"	113°31'39.58"

№№ п/п	MCK-03		WGS	
	X	Y	N	E
66	926611.08	5344697.53	55°21'13.81"	113°31'36.95"
67	926656.03	5344620.03	55°21'15.31"	113°31'32.61"
68	926736.87	5344612.15	55°21'17.93"	113°31'32.26"
69	926833.71	5344722.55	55°21'20.99"	113°31'38.65"
70	926843.74	5344770.76	55°21'21.28"	113°31'41.39"
71	926812.75	5344867.60	55°21'20.21"	113°31'46.85"
72	926774.36	5344896.33	55°21'18.95"	113°31'48.43"
73	926802.19	5344935.98	55°21'19.82"	113°31'50.72"
74	926805.10	5344988.74	55°21'19.88"	113°31'53.71"
75	926782.39	5345030.15	55°21'19.11"	113°31'56.04"
76	926806.30	5345106.88	55°21'19.83"	113°32'0.42"
77	926930.12	5345055.98	55°21'23.87"	113°31'57.68"
78	926964.12	5345054.52	55°21'24.97"	113°31'57.64"
79	927031.91	5345075.82	55°21'27.15"	113°31'58.93"
80	927063.55	5345105.49	55°21'28.15"	113°32'0.65"
81	927119.72	5345250.75	55°21'29.86"	113°32'8.96"
82	927122.77	5345274.40	55°21'29.95"	113°32'10.31"
83	927118.64	5345310.95	55°21'29.79"	113°32'12.38"
84	927188.45	5345299.03	55°21'32.05"	113°32'11.79"
85	927241.80	5345204.63	55°21'33.84"	113°32'6.5"
86	927213.07	5345108.84	55°21'32.98"	113°32'1.03"
87	927232.06	5345053.67	55°21'33.63"	113°31'57.92"
88	927278.54	5345020.74	55°21'35.16"	113°31'56.11"
89	927353.86	5345042.97	55°21'37.58"	113°31'57.46"
90	927446.83	5345275.39	55°21'40.42"	113°32'10.76"
91	927440.14	5345322.30	55°21'40.17"	113°32'13.42"
92	927701.36	5345465.08	55°21'48.52"	113°32'21.84"
93	927724.13	5345491.22	55°21'49.23"	113°32'23.35"
94	927766.74	5345603.56	55°21'50.53"	113°32'29.78"
95	927745.71	5345664.16	55°21'49.81"	113°32'33.19"
96	927544.24	5345785.05	55°21'43.21"	113°32'39.81"
97	927527.58	5345936.64	55°21'42.57"	113°32'48.39"
98	927503.79	5345973.95	55°21'41.77"	113°32'50.48"
99	927370.32	5346054.80	55°21'37.4"	113°32'54.9"
100	927543.96	5346168.23	55°21'42.93"	113°33'1.55"
101	927556.62	5346180.09	55°21'43.33"	113°33'2.24"
102	927637.97	5346288.55	55°21'45.89"	113°33'8.49"
103	927642.35	5346339.61	55°21'45.99"	113°33'11.4"
104	927685.43	5346261.66	55°21'47.44"	113°33'7.03"
105	927597.88	5346117.95	55°21'44.71"	113°32'58.76"
106	927608.74	5346053.39	55°21'45.11"	113°32'55.11"

№№ п/п	MCK-03		WGS	
	X	Y	N	E
107	927653.29	5346016.59	55°21'46.57"	113°32'53.08"
108	927729.64	5346032.37	55°21'49.03"	113°32'54.07"
109	927814.86	5346198.94	55°21'51.67"	113°33'3.63"
110	927819.96	5346215.51	55°21'51.82"	113°33'4.57"
111	927829.20	5346289.41	55°21'52.07"	113°33'8.78"
112	927878.98	5346332.47	55°21'53.65"	113°33'11.28"
113	927936.06	5346351.93	55°21'55.48"	113°33'12.46"
114	927999.92	5346322.45	55°21'57.56"	113°33'10.87"
115	928120.55	5345998.93	55°22'1.69"	113°32'52.65"
116	928129.08	5345984.28	55°22'1.98"	113°32'51.83"
117	928349.88	5345720.87	55°22'9.3"	113°32'37.15"
118	928390.30	5345703.03	55°22'10.62"	113°32'36.19"
119	928758.30	5345718.53	55°22'22.5"	113°32'37.52"
120	928788.33	5345730.18	55°22'23.47"	113°32'38.22"
121	929197.00	5346073.00	55°22'36.44"	113°32'58.19"
122	929199.98	5346075.71	55°22'36.53"	113°32'58.35"
123	929624.14	5346494.06	55°22'49.95"	113°33'22.62"
124	929628.37	5346498.80	55°22'50.08"	113°33'22.9"
125	929718.81	5346614.08	55°22'52.92"	113°33'29.55"
126	929985.08	5346719.84	55°23'1.45"	113°33'35.89"
127	930238.49	5346773.20	55°23'9.61"	113°33'39.23"
128	930260.02	5346783.57	55°23'10.3"	113°33'39.85"
129	930382.04	5346884.28	55°23'14.17"	113°33'45.72"
130	930388.71	5346954.74	55°23'14.33"	113°33'49.73"
131	930343.26	5347009.59	55°23'12.83"	113°33'52.79"
132	930340.69	5347068.95	55°23'12.7"	113°33'56.16"
133	930379.44	5347146.46	55°23'13.9"	113°34'0.61"
134	930384.72	5347168.82	55°23'14.05"	113°34'1.88"
135	930384.72	5347305.52	55°23'13.95"	113°34'9.64"
136	930418.71	5347484.90	55°23'14.93"	113°34'19.87"
137	930413.44	5347518.21	55°23'14.73"	113°34'21.76"
138	930256.56	5347804.86	55°23'9.46"	113°34'37.84"
139	930191.75	5347826.26	55°23'7.34"	113°34'38.97"
140	930131.74	5347798.56	55°23'5.42"	113°34'37.32"
141	930072.86	5347812.15	55°23'3.51"	113°34'38.02"
142	930019.00	5347789.57	55°23'1.79"	113°34'36.67"
143	929962.06	5347696.72	55°23'0.01"	113°34'31.33"
144	929873.18	5347780.45	55°22'57.08"	113°34'35.97"
145	929810.08	5347784.92	55°22'55.04"	113°34'36.14"
146	929679.34	5347692.74	55°22'50.88"	113°34'30.74"
147	929618.82	5347712.11	55°22'48.91"	113°34'31.77"

№№ п/п	MCK-03		WGS	
	X	Y	N	E
148	929461.25	5347883.53	55°22'43.69"	113°34'41.3"
149	929448.38	5347952.70	55°22'43.23"	113°34'45.21"
150	929436.30	5347977.10	55°22'42.82"	113°34'46.58"
151	929337.90	5348085.85	55°22'39.56"	113°34'52.63"
152	929332.95	5348188.08	55°22'39.32"	113°34'58.43"
153	929306.00	5348230.06	55°22'38.42"	113°35'0.78"
154	929052.95	5348361.07	55°22'30.15"	113°35'7.9"
155	929038.00	5348420.89	55°22'29.62"	113°35'11.27"
156	929041.64	5348427.53	55°22'29.74"	113°35'11.65"
157	929122.40	5348401.48	55°22'32.37"	113°35'10.28"
158	929129.03	5348399.84	55°22'32.58"	113°35'10.19"
159	929511.56	5348332.05	55°22'44.99"	113°35'6.83"
160	929517.51	5348331.36	55°22'45.19"	113°35'6.8"
161	929778.98	5348316.83	55°22'53.65"	113°35'6.3"
162	929780.59	5348316.76	55°22'53.7"	113°35'6.3"
163	929988.80	5348311.92	55°23'0.44"	113°35'6.29"
164	929994.75	5348312.14	55°23'0.63"	113°35'6.31"
165	930498.33	5348360.56	55°23'16.87"	113°35'9.7"
166	930524.49	5348371.06	55°23'17.71"	113°35'10.33"
167	930588.40	5348421.42	55°23'19.74"	113°35'13.27"
168	930605.84	5348473.27	55°23'20.26"	113°35'16.23"
169	930557.31	5348659.92	55°23'18.56"	113°35'26.77"
170	930564.81	5348879.27	55°23'18.64"	113°35'39.24"
171	930559.05	5348904.34	55°23'18.44"	113°35'40.65"
172	930287.89	5349417.60	55°23'9.3"	113°36'9.45"
173	930261.18	5349441.08	55°23'8.42"	113°36'10.75"
174	930084.93	5349506.93	55°23'2.68"	113°36'14.26"
175	930057.72	5349509.14	55°23'1.8"	113°36'14.35"
176	929862.10	5349470.41	55°22'55.5"	113°36'11.9"
177	929828.50	5349446.34	55°22'54.43"	113°36'10.49"
178	929675.49	5349180.99	55°22'49.68"	113°35'55.23"
179	929673.79	5349177.79	55°22'49.63"	113°35'55.05"
180	929610.43	5349046.84	55°22'47.67"	113°35'47.53"
181	929184.51	5348907.76	55°22'34.01"	113°35'39.1"
182	929027.28	5349057.50	55°22'28.82"	113°35'47.4"
183	929116.33	5349280.15	55°22'31.53"	113°36'0.15"
184	929202.88	5349349.38	55°22'34.28"	113°36'4.19"
185	929204.73	5349425.92	55°22'34.28"	113°36'8.54"
186	929040.10	5349571.18	55°22'28.86"	113°36'16.57"
187	928971.21	5349568.59	55°22'26.63"	113°36'16.34"
188	928883.93	5349479.03	55°22'23.88"	113°36'11.14"

№№ п/п	MCK-03		WGS	
	X	Y	N	E
189	928403.87	5349687.59	55°22'8.21"	113°36'22.36"
190	928274.96	5349784.74	55°22'3.97"	113°36'27.71"
191	928255.22	5349793.73	55°22'3.32"	113°36'28.2"
192	927687.73	5349913.81	55°21'44.89"	113°36'34.28"
193	927681.68	5349914.71	55°21'44.7"	113°36'34.33"
194	927569.34	5349924.40	55°21'41.06"	113°36'34.73"
195	927526.71	5349906.69	55°21'39.69"	113°36'33.67"
196	927490.23	5349863.15	55°21'38.54"	113°36'31.15"
197	927468.77	5349899.17	55°21'37.82"	113°36'33.17"
198	927392.18	5349940.67	55°21'35.32"	113°36'35.43"
199	927395.71	5349940.50	55°21'35.43"	113°36'35.42"
200	928013.56	5350103.19	55°21'55.29"	113°36'45.45"
201	928046.97	5350132.27	55°21'56.34"	113°36'47.14"
202	928174.80	5350438.29	55°22'0.25"	113°37'4.67"
203	928092.90	5350492.51	55°21'57.56"	113°37'7.65"
204	927941.69	5350337.78	55°21'52.79"	113°36'58.67"
205	927419.56	5350354.04	55°21'35.9"	113°36'58.92"
206	927372.10	5350389.25	55°21'34.34"	113°37'0.85"
207	927345.36	5350399.01	55°21'33.47"	113°37'1.37"
208	927106.45	5350413.60	55°21'25.74"	113°37'1.89"
209	927015.05	5350481.42	55°21'22.73"	113°37'5.62"
210	927008.31	5350528.56	55°21'22.48"	113°37'8.29"
211	926965.13	5350571.08	55°21'21.05"	113°37'10.65"
212	926767.58	5350596.26	55°21'14.65"	113°37'11.82"
213	926758.92	5350596.61	55°21'14.37"	113°37'11.83"
214	926595.59	5350588.97	55°21'9.09"	113°37'11.18"
215	926625.96	5350628.63	55°21'10.05"	113°37'13.47"
216	926754.77	5350662.98	55°21'14.18"	113°37'15.59"
217	926791.57	5350705.65	55°21'15.34"	113°37'18.06"
218	926801.25	5350790.87	55°21'15.59"	113°37'22.9"
219	926775.96	5350840.16	55°21'14.74"	113°37'25.67"
220	926724.13	5350869.12	55°21'13.04"	113°37'27.24"
221	926684.48	5350953.38	55°21'11.7"	113°37'31.97"
222	926656.61	5350978.98	55°21'10.78"	113°37'33.39"
223	926604.31	5350998.35	55°21'9.07"	113°37'34.42"
224	926580.03	5351000.98	55°21'8.29"	113°37'34.54"
225	926413.46	5350977.73	55°21'2.92"	113°37'33"
226	926374.55	5350948.23	55°21'1.68"	113°37'31.28"
227	926294.55	5350765.10	55°20'59.23"	113°37'20.79"
228	926265.16	5350750.06	55°20'58.29"	113°37'19.89"
229	926238.03	5350787.24	55°20'57.39"	113°37'21.97"

№№ п/п	MCK-03		WGS	
	X	Y	N	E
230	926208.49	5350806.58	55°20'56.42"	113°37'23.03"
231	925981.88	5350856.94	55°20'49.06"	113°37'25.59"
232	925953.30	5350854.88	55°20'48.14"	113°37'25.44"
233	925857.98	5350818.73	55°20'45.08"	113°37'23.26"
234	925753.15	5350855.33	55°20'41.67"	113°37'25.2"
235	925718.27	5350854.62	55°20'40.54"	113°37'25.12"
236	925625.30	5350817.82	55°20'37.56"	113°37'22.91"
237	925593.87	5350775.43	55°20'36.58"	113°37'20.47"
238	925585.55	5350674.41	55°20'36.38"	113°37'14.72"
239	925557.03	5350693.44	55°20'35.45"	113°37'15.77"
240	925436.94	5350699.25	55°20'31.56"	113°37'15.94"
241	925384.54	5350650.59	55°20'29.9"	113°37'13.11"
242	925382.61	5350575.05	55°20'29.9"	113°37'8.83"
243	925430.96	5350548.38	55°20'31.48"	113°37'7.38"
244	925433.58	5350540.53	55°20'31.57"	113°37'6.93"
245	925449.78	5350517.30	55°20'32.11"	113°37'5.64"
246	925573.15	5350418.60	55°20'36.17"	113°37'0.2"
247	925602.16	5350321.39	55°20'37.18"	113°36'54.72"
248	925526.25	5350148.39	55°20'34.85"	113°36'44.81"
249	925522.64	5350120.58	55°20'34.76"	113°36'43.23"
250	925542.01	5349996.62	55°20'35.47"	113°36'36.22"
251	925549.13	5349977.64	55°20'35.72"	113°36'35.16"
252	925595.61	5349904.04	55°20'37.27"	113°36'31.04"
253	925632.31	5349881.05	55°20'38.48"	113°36'29.79"
254	925822.12	5349859.75	55°20'44.63"	113°36'28.82"
255	925875.42	5349894.53	55°20'46.32"	113°36'30.86"
256	925891.92	5349947.30	55°20'46.82"	113°36'33.88"
257	926048.51	5350139.31	55°20'51.74"	113°36'44.97"
258	926059.14	5350178.76	55°20'52.05"	113°36'47.22"
259	926050.93	5350230.41	55°20'51.75"	113°36'50.14"
260	926116.58	5350269.27	55°20'53.85"	113°36'52.43"
261	926141.00	5350308.97	55°20'54.61"	113°36'54.71"
262	926145.73	5350379.93	55°20'54.71"	113°36'58.74"
263	926171.84	5350411.27	55°20'55.53"	113°37'0.56"
264	926187.31	5350398.97	55°20'56.04"	113°36'59.88"
265	926177.52	5350316.47	55°20'55.78"	113°36'55.19"
266	926091.51	5350020.22	55°20'53.22"	113°36'38.27"
267	926089.74	5350001.75	55°20'53.17"	113°36'37.22"
268	926097.49	5349916.53	55°20'53.49"	113°36'32.39"
269	926101.43	5349901.11	55°20'53.63"	113°36'31.53"
270	926189.85	5349697.93	55°20'56.63"	113°36'20.11"

№№ п/п	MCK-03		WGS	
	X	Y	N	E
271	926198.55	5349640.48	55°20'56.95"	113°36'16.86"
272	926207.48	5349618.67	55°20'57.26"	113°36'15.64"
273	926355.35	5349414.20	55°21'2.19"	113°36'4.23"
274	926357.93	5349326.50	55°21'2.34"	113°35'59.26"
275	926242.72	5349254.30	55°20'58.66"	113°35'55.01"
276	926053.63	5349198.13	55°20'52.59"	113°35'51.59"
277	926028.67	5349181.24	55°20'51.8"	113°35'50.6"
278	925921.96	5349046.45	55°20'48.45"	113°35'42.81"
279	925856.35	5348995.10	55°20'46.36"	113°35'39.82"
280	925859.90	5349004.17	55°20'46.47"	113°35'40.34"
281	925683.65	5349274.36	55°20'40.58"	113°35'55.44"
282	925653.22	5349295.71	55°20'39.58"	113°35'56.61"
283	925385.83	5349358.62	55°20'30.89"	113°35'59.84"
284	925199.74	5349526.30	55°20'24.75"	113°36'9.11"
285	925160.54	5349538.82	55°20'23.48"	113°36'9.77"
286	925110.18	5349533.01	55°20'21.85"	113°36'9.38"
287	925076.56	5349514.19	55°20'20.78"	113°36'8.27"
288	924897.41	5349285.64	55°20'15.15"	113°35'55.08"
289	924891.33	5349275.68	55°20'14.97"	113°35'54.5"
290	924808.04	5349094.59	55°20'12.4"	113°35'44.13"
291	924803.48	5349074.73	55°20'12.27"	113°35'43"
292	924800.58	5348934.30	55°20'12.28"	113°35'35.03"
293	924809.85	5348904.25	55°20'12.6"	113°35'33.34"
294	924852.19	5348844.84	55°20'14.01"	113°35'30.02"
295	924788.71	5348721.85	55°20'12.05"	113°35'22.97"
296	924783.47	5348704.67	55°20'11.89"	113°35'21.98"
297	924767.09	5348563.26	55°20'11.46"	113°35'13.94"
298	924656.92	5348559.07	55°20'7.91"	113°35'13.57"
299	924632.69	5348551.74	55°20'7.13"	113°35'13.12"
300	924596.64	5348529.64	55°20'5.98"	113°35'11.82"
301	924390.21	5348635.88	55°19'59.23"	113°35'17.59"
302	924366.24	5348641.41	55°19'58.45"	113°35'17.87"
303	924189.02	5348637.54	55°19'52.73"	113°35'17.42"
304	924175.57	5348635.39	55°19'52.29"	113°35'17.29"
305	924082.92	5348607.23	55°19'49.32"	113°35'15.57"
306	923896.60	5348599.74	55°19'43.3"	113°35'14.91"
307	923855.36	5348574.87	55°19'41.99"	113°35'13.45"
308	923768.86	5348425.79	55°19'39.3"	113°35'4.89"
309	923666.17	5348341.36	55°19'36.04"	113°34'59.97"
310	923662.33	5348360.92	55°19'35.9"	113°35'1.08"
311	923689.85	5348417.51	55°19'36.75"	113°35'4.32"

№№ п/п	MCK-03		WGS	
	X	Y	N	E
312	923686.76	5348466.71	55°19'36.61"	113°35'7.1"
313	923569.28	5348646.72	55°19'32.69"	113°35'17.16"
314	923483.93	5348855.36	55°19'29.78"	113°35'28.88"
315	923405.98	5348875.12	55°19'27.24"	113°35'29.9"
316	923176.46	5348687.25	55°19'19.96"	113°35'18.96"
317	923158.15	5348647.09	55°19'19.4"	113°35'16.66"
318	923164.59	5348428.36	55°19'19.76"	113°35'4.27"
319	923123.03	5348338.31	55°19'18.48"	113°34'59.11"
320	923145.72	5348272.81	55°19'19.26"	113°34'55.43"
321	923160.20	5348265.43	55°19'19.74"	113°34'55.03"
322	923145.23	5348201.50	55°19'19.3"	113°34'51.39"
323	923113.25	5348210.53	55°19'18.26"	113°34'51.86"
324	923080.11	5348208.42	55°19'17.19"	113°34'51.7"
325	922957.12	5348156.13	55°19'13.25"	113°34'48.58"
326	922939.05	5348077.19	55°19'12.72"	113°34'44.08"
327	922979.72	5348030.71	55°19'14.07"	113°34'41.5"
328	923011.51	5348013.98	55°19'15.11"	113°34'40.59"
329	923056.53	5348008.68	55°19'16.57"	113°34'40.34"
330	923150.20	5347887.75	55°19'19.68"	113°34'33.61"
331	923216.40	5347876.08	55°19'21.83"	113°34'33.03"
332	923342.30	5347955.49	55°19'25.85"	113°34'37.69"
333	923361.71	5347978.38	55°19'26.46"	113°34'39.01"
334	923392.17	5348050.71	55°19'27.39"	113°34'43.15"
335	923391.52	5347974.97	55°19'27.42"	113°34'38.85"
336	923392.61	5347964.16	55°19'27.47"	113°34'38.24"
337	923417.14	5347848.54	55°19'28.34"	113°34'31.72"
338	923355.99	5347635.82	55°19'26.52"	113°34'19.58"
339	923333.41	5347616.61	55°19'25.8"	113°34'18.46"
340	923302.53	5347640.36	55°19'24.79"	113°34'19.77"
341	923275.85	5347650.59	55°19'23.92"	113°34'20.32"
342	923174.16	5347658.34	55°19'20.62"	113°34'20.63"
343	923147.29	5347652.84	55°19'19.76"	113°34'20.28"
344	923050.45	5347602.48	55°19'16.66"	113°34'17.31"
345	923023.52	5347558.82	55°19'15.82"	113°34'14.8"
346	923021.59	5347420.34	55°19'15.86"	113°34'6.95"
347	923022.13	5347412.30	55°19'15.88"	113°34'6.49"
348	923040.53	5347288.34	55°19'16.57"	113°33'59.49"
349	923048.09	5347268.40	55°19'16.83"	113°33'58.37"
350	923128.14	5347145.42	55°19'19.5"	113°33'51.49"
351	923075.22	5347006.49	55°19'17.89"	113°33'43.55"
352	923071.95	5346987.73	55°19'17.8"	113°33'42.49"

№№ п/п	MCK-03		WGS	
	X	Y	N	E
353	923075.83	5346786.30	55°19'18.06"	113°33'31.07"
354	923080.24	5346766.70	55°19'18.22"	113°33'29.97"
355	923144.16	5346625.04	55°19'20.39"	113°33'22.01"
356	923085.74	5346433.87	55°19'18.63"	113°33'11.1"
357	923085.33	5346432.45	55°19'18.62"	113°33'11.02"
358	923017.55	5346184.54	55°19'16.61"	113°32'56.89"
359	923015.78	5346171.35	55°19'16.56"	113°32'56.14"
360	923015.78	5346049.33	55°19'16.64"	113°32'49.22"
361	923022.90	5346023.61	55°19'16.89"	113°32'47.77"
362	923056.45	5345967.69	55°19'18.01"	113°32'44.64"
363	923056.45	5345898.26	55°19'18.06"	113°32'40.7"
364	923061.37	5345876.63	55°19'18.24"	113°32'39.48"
365	923078.31	5345841.33	55°19'18.81"	113°32'37.5"
366	923068.43	5345758.95	55°19'18.55"	113°32'32.82"
367	923070.15	5345738.73	55°19'18.62"	113°32'31.68"
368	923113.21	5345594.03	55°19'20.11"	113°32'23.53"
369	923068.73	5345496.84	55°19'18.74"	113°32'17.96"
370	923064.20	5345476.61	55°19'18.61"	113°32'16.81"
371	923062.26	5345310.04	55°19'18.66"	113°32'7.36"
372	923063.06	5345300.53	55°19'18.7"	113°32'6.83"
373	923249.00	5344275.94	55°19'25.42"	113°31'8.97"
374	923249.83	5344272.20	55°19'25.45"	113°31'8.75"
375	923462.88	5343458.73	55°19'32.89"	113°30'22.89"
376	923468.26	5343445.87	55°19'33.07"	113°30'22.17"
377	923646.33	5343145.95	55°19'39.03"	113°30'5.38"
378	923698.55	5342495.68	55°19'41.16"	113°29'28.57"
1	923698.57	5342494.13	55°19'41.17"	113°29'28.48"
379	923758.19	5341970.35	55°19'43.45"	113°28'58.85"
380	923748.51	5342498.14	55°19'42.78"	113°29'28.77"
381	923695.25	5343161.51	55°19'40.61"	113°30'6.32"
382	923511.25	5343471.40	55°19'34.45"	113°30'23.67"
383	923298.20	5344284.87	55°19'27"	113°31'9.53"
384	923112.26	5345309.46	55°19'20.28"	113°32'7.39"
385	923114.20	5345476.03	55°19'20.23"	113°32'16.84"
386	923166.49	5345590.30	55°19'21.84"	113°32'23.38"
387	923118.07	5345752.99	55°19'20.16"	113°32'32.54"
388	923129.69	5345849.83	55°19'20.47"	113°32'38.05"
389	923106.45	5345898.26	55°19'19.68"	113°32'40.77"
390	923106.45	5345981.54	55°19'19.62"	113°32'45.49"
391	923065.78	5346049.33	55°19'18.26"	113°32'49.28"

№№ п/п	MCK-03		WGS	
	X	Y	N	E
392	923065.78	5346171.35	55°19'18.17"	113°32'56.2"
393	923133.56	5346419.26	55°19'20.19"	113°33'10.33"
394	923197.48	5346628.44	55°19'22.11"	113°33'22.27"
395	923125.82	5346787.26	55°19'19.68"	113°33'31.19"
396	923121.94	5346988.69	55°19'19.41"	113°33'42.6"
397	923183.92	5347151.39	55°19'21.3"	113°33'51.9"
398	923089.99	5347295.68	55°19'18.16"	113°33'59.97"
399	923071.59	5347419.64	55°19'17.48"	113°34'6.97"
400	923073.52	5347558.12	55°19'17.44"	113°34'14.82"
401	923170.36	5347608.48	55°19'20.54"	113°34'17.8"
402	923272.05	5347600.73	55°19'23.83"	113°34'17.49"
403	923335.00	5347552.31	55°19'25.9"	113°34'14.82"
404	923399.88	5347607.51	55°19'27.96"	113°34'18.03"
405	923468.64	5347846.71	55°19'30.01"	113°34'31.68"
406	923441.52	5347974.54	55°19'29.04"	113°34'38.89"
407	923443.46	5348201.15	55°19'28.94"	113°34'51.74"
408	923466.70	5348251.51	55°19'29.65"	113°34'54.63"
409	923480.26	5348483.93	55°19'29.93"	113°35'7.82"
410	923435.71	5348565.28	55°19'28.43"	113°35'12.38"
411	923383.42	5348418.08	55°19'26.84"	113°35'3.96"
412	923404.72	5348278.62	55°19'27.63"	113°34'56.08"
413	923352.43	5348224.39	55°19'25.98"	113°34'52.94"
414	923377.61	5348144.98	55°19'26.85"	113°34'48.47"
415	923315.63	5347997.78	55°19'24.95"	113°34'40.05"
416	923189.73	5347918.37	55°19'20.94"	113°34'35.39"
417	923083.21	5348055.89	55°19'17.4"	113°34'43.05"
418	923017.35	5348063.64	55°19'15.26"	113°34'43.41"
419	922976.68	5348110.12	55°19'13.92"	113°34'45.99"
420	923099.67	5348162.41	55°19'17.85"	113°34'49.11"
421	923181.99	5348139.17	55°19'20.53"	113°34'47.9"
422	923217.82	5348292.18	55°19'21.58"	113°34'56.62"
423	923168.43	5348317.36	55°19'19.97"	113°34'57.98"
424	923214.91	5348418.08	55°19'21.4"	113°35'3.75"
425	923208.13	5348648.56	55°19'21.01"	113°35'16.81"
426	923437.65	5348836.43	55°19'28.29"	113°35'27.75"
427	923524.81	5348623.38	55°19'31.27"	113°35'15.78"
428	923644.89	5348439.38	55°19'35.28"	113°35'5.5"
429	923610.03	5348367.72	55°19'34.2"	113°35'1.39"
430	923633.27	5348249.57	55°19'35.04"	113°34'54.73"
431	923807.58	5348392.90	55°19'40.57"	113°35'3.07"
432	923898.61	5348549.78	55°19'43.4"	113°35'12.08"

№№ п/п	MCK-03		WGS	
	X	Y	N	E
433	924091.33	5348557.53	55°19'49.63"	113°35'12.76"
434	924190.11	5348587.55	55°19'52.8"	113°35'14.59"
435	924367.33	5348591.42	55°19'58.52"	113°35'15.04"
436	924598.78	5348472.31	55°20'6.09"	113°35'8.57"
437	924658.82	5348509.11	55°20'8"	113°35'10.74"
438	924811.83	5348514.92	55°20'12.95"	113°35'11.26"
439	924833.14	5348698.92	55°20'13.5"	113°35'21.72"
440	924910.61	5348849.02	55°20'15.9"	113°35'30.33"
441	924850.57	5348933.27	55°20'13.9"	113°35'35.03"
442	924853.47	5349073.70	55°20'13.89"	113°35'43"
443	924936.76	5349254.79	55°20'16.45"	113°35'53.38"
444	925115.91	5349483.34	55°20'22.07"	113°36'6.57"
445	925166.27	5349489.15	55°20'23.7"	113°36'6.96"
446	925361.89	5349312.89	55°20'30.15"	113°35'57.21"
447	925641.77	5349247.04	55°20'39.24"	113°35'53.84"
448	925818.02	5348976.85	55°20'45.14"	113°35'38.73"
449	925733.77	5348955.55	55°20'42.43"	113°35'37.42"
450	925691.15	5348896.47	55°20'41.09"	113°35'34.01"
451	925730.86	5348851.93	55°20'42.41"	113°35'31.54"
452	925868.38	5348941.02	55°20'46.79"	113°35'36.77"
453	925957.47	5349010.75	55°20'49.62"	113°35'40.83"
454	926067.87	5349150.20	55°20'53.09"	113°35'48.89"
455	926263.49	5349208.31	55°20'59.37"	113°35'52.43"
456	926408.75	5349299.34	55°21'4"	113°35'57.78"
457	926404.88	5349431.04	55°21'3.78"	113°36'5.25"
458	926247.99	5349647.97	55°20'58.55"	113°36'17.35"
459	926238.31	5349711.88	55°20'58.19"	113°36'20.97"
460	926147.28	5349921.06	55°20'55.09"	113°36'32.72"
461	926139.53	5350006.28	55°20'54.78"	113°36'37.54"
462	926226.69	5350306.49	55°20'57.38"	113°36'54.68"
463	926240.25	5350420.76	55°20'57.73"	113°37'1.18"
464	926164.71	5350480.81	55°20'55.25"	113°37'4.49"
465	926096.92	5350399.46	55°20'53.11"	113°36'59.79"
466	926091.11	5350312.30	55°20'52.99"	113°36'54.84"
467	925996.21	5350256.13	55°20'49.96"	113°36'51.53"
468	926009.76	5350170.91	55°20'50.46"	113°36'46.71"
469	925847.07	5349971.42	55°20'45.35"	113°36'35.19"
470	925827.70	5349909.44	55°20'44.77"	113°36'31.65"
471	925637.89	5349930.74	55°20'38.62"	113°36'32.61"
472	925591.41	5350004.34	55°20'37.06"	113°36'36.73"
473	925572.04	5350128.30	55°20'36.35"	113°36'43.73"

№№ п/п	MCK-03		WGS	
	X	Y	N	E
474	925655.32	5350318.11	55°20'38.9"	113°36'54.61"
475	925616.59	5350447.88	55°20'37.55"	113°37'1.92"
476	925481.01	5350556.34	55°20'33.09"	113°37'7.89"
477	925467.45	5350597.02	55°20'32.62"	113°37'10.18"
478	925432.59	5350573.77	55°20'31.51"	113°37'8.82"
479	925434.52	5350649.31	55°20'31.52"	113°37'13.11"
480	925554.61	5350643.50	55°20'35.4"	113°37'12.93"
481	925572.04	5350606.70	55°20'36"	113°37'10.87"
482	925630.14	5350606.70	55°20'37.87"	113°37'10.94"
483	925643.70	5350771.33	55°20'38.19"	113°37'20.3"
484	925736.67	5350808.13	55°20'41.17"	113°37'22.5"
485	925858.69	5350765.52	55°20'45.14"	113°37'20.25"
486	925971.03	5350808.13	55°20'48.74"	113°37'22.81"
487	926197.64	5350757.77	55°20'56.11"	113°37'20.24"
488	926249.93	5350686.11	55°20'57.85"	113°37'16.25"
489	926333.22	5350728.72	55°21'0.51"	113°37'18.77"
490	926420.37	5350928.21	55°21'3.18"	113°37'30.2"
491	926586.94	5350951.46	55°21'8.55"	113°37'31.74"
492	926639.24	5350932.09	55°21'10.25"	113°37'30.71"
493	926685.72	5350833.31	55°21'11.83"	113°37'25.16"
494	926751.57	5350796.51	55°21'13.98"	113°37'23.16"
495	926741.89	5350711.29	55°21'13.73"	113°37'18.31"
496	926596.62	5350672.55	55°21'9.07"	113°37'15.93"
497	926526.90	5350581.52	55°21'6.88"	113°37'10.67"
498	926554.01	5350536.97	55°21'7.79"	113°37'8.18"
499	926761.26	5350546.66	55°21'14.48"	113°37'9"
500	926958.81	5350521.48	55°21'20.88"	113°37'7.82"
501	926968.50	5350453.69	55°21'21.25"	113°37'3.99"
502	927088.58	5350364.60	55°21'25.19"	113°36'59.09"
503	927342.31	5350349.10	55°21'33.41"	113°36'58.54"
504	927402.35	5350304.55	55°21'35.38"	113°36'56.09"
505	927962.09	5350287.12	55°21'53.49"	113°36'55.82"
506	928128.66	5350457.56	55°21'58.75"	113°37'5.71"
507	928000.83	5350151.54	55°21'54.84"	113°36'48.18"
508	927382.98	5349988.85	55°21'34.99"	113°36'38.15"
509	927177.68	5350064.39	55°21'28.29"	113°36'42.17"
510	927020.79	5350058.58	55°21'23.23"	113°36'41.64"
511	926970.43	5350157.35	55°21'21.53"	113°36'47.18"
512	926693.47	5350273.56	55°21'12.49"	113°36'53.42"
513	926710.90	5350192.22	55°21'13.11"	113°36'48.82"
514	926780.62	5349874.58	55°21'15.6"	113°36'30.89"

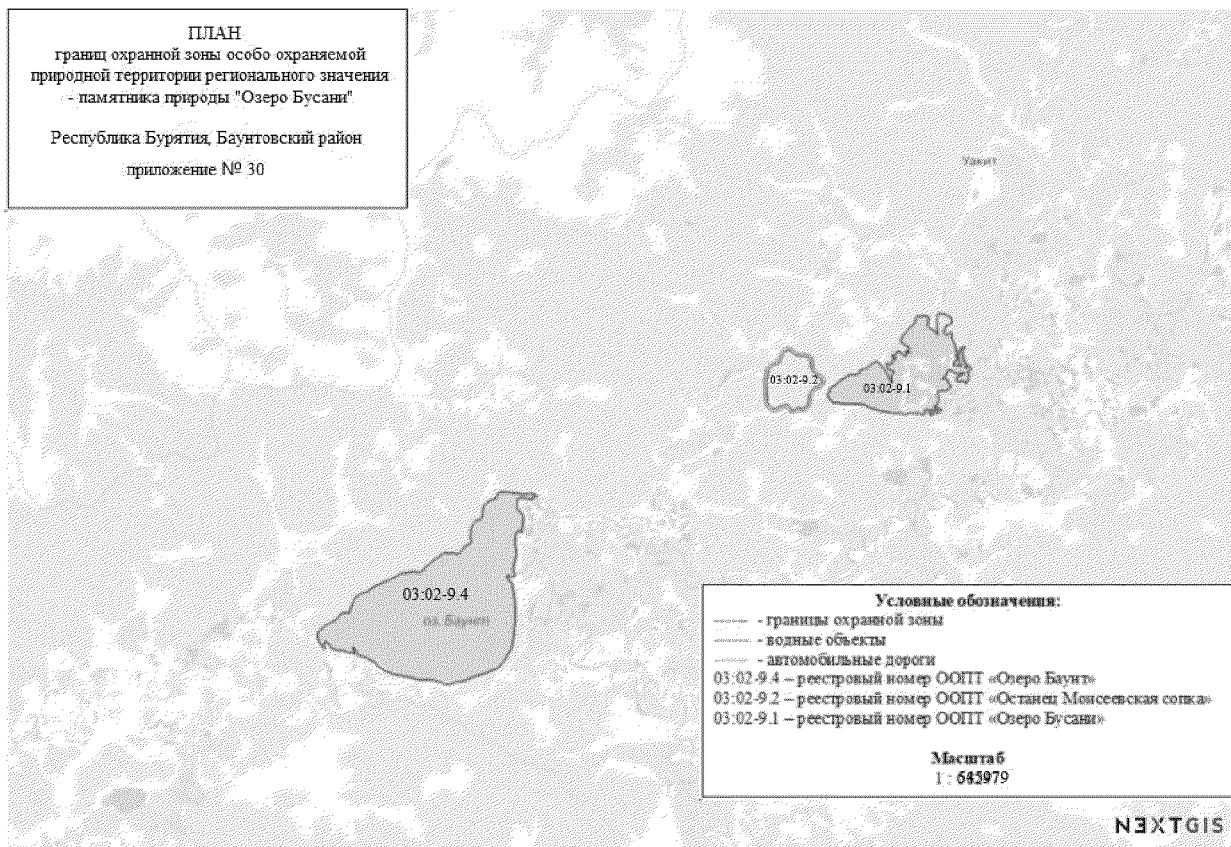
№№ п/п	MCK-03		WGS	
	X	Y	N	E
515	926751.57	5349799.04	55°21'14.72"	113°36'26.57"
516	926776.75	5349626.66	55°21'15.65"	113°36'16.82"
517	926982.06	5349649.90	55°21'22.27"	113°36'18.4"
518	927073.09	5349800.98	55°21'25.11"	113°36'27.09"
519	927233.84	5349878.45	55°21'30.25"	113°36'31.69"
520	927351.99	5349905.57	55°21'34.05"	113°36'33.38"
521	927444.96	5349855.21	55°21'37.09"	113°36'30.65"
522	927444.96	5349731.25	55°21'37.18"	113°36'23.61"
523	927565.04	5349874.58	55°21'40.95"	113°36'31.9"
524	927677.38	5349864.89	55°21'44.59"	113°36'31.49"
525	928244.87	5349744.81	55°22'3.02"	113°36'25.41"
526	928378.51	5349644.09	55°22'7.42"	113°36'19.86"
527	928895.65	5349419.42	55°22'24.3"	113°36'7.77"
528	929007.02	5349533.69	55°22'27.81"	113°36'14.4"
529	929171.65	5349388.43	55°22'33.24"	113°36'6.37"
530	929074.80	5349310.96	55°22'30.17"	113°36'1.84"
531	928968.28	5349044.64	55°22'26.92"	113°35'46.59"
532	929171.65	5348850.96	55°22'33.63"	113°35'35.86"
533	929646.17	5349005.91	55°22'48.86"	113°35'45.26"
534	929718.80	5349156.01	55°22'51.1"	113°35'53.87"
535	929871.81	5349421.36	55°22'55.85"	113°36'9.13"
536	930067.43	5349460.09	55°23'2.15"	113°36'11.58"
537	930243.68	5349394.24	55°23'7.89"	113°36'8.07"
538	930514.84	5348880.98	55°23'17.03"	113°35'39.27"
539	930507.09	5348654.37	55°23'16.94"	113°35'26.39"
540	930557.45	5348460.69	55°23'18.71"	113°35'15.46"
541	930493.54	5348410.33	55°23'16.68"	113°35'12.52"
542	929989.96	5348361.91	55°23'0.44"	113°35'9.13"
543	929781.75	5348366.75	55°22'53.7"	113°35'9.14"
544	929520.28	5348381.28	55°22'45.24"	113°35'9.63"
545	929137.75	5348449.07	55°22'32.83"	113°35'13"
546	929017.67	5348487.80	55°22'28.92"	113°35'15.04"
547	928984.74	5348427.76	55°22'27.9"	113°35'11.59"
548	929009.92	5348327.05	55°22'28.78"	113°35'5.91"
549	929283.01	5348185.66	55°22'37.71"	113°34'58.23"
550	929288.82	5348065.57	55°22'37.99"	113°34'51.42"
551	929399.22	5347943.55	55°22'41.64"	113°34'44.63"
552	929414.72	5347860.27	55°22'42.2"	113°34'39.92"
553	929590.97	5347668.52	55°22'48.04"	113°34'29.26"
554	929687.81	5347637.53	55°22'51.19"	113°34'27.62"
555	929838.89	5347744.06	55°22'56"	113°34'33.86"

№№ п/п	MCK-03		WGS	
	X	Y	N	E
556	929972.53	5347618.16	55°23'0.41"	113°34'26.88"
557	930061.62	5347763.43	55°23'3.18"	113°34'35.24"
558	930137.16	5347746.00	55°23'5.64"	113°34'34.34"
559	930212.70	5347780.86	55°23'8.05"	113°34'36.42"
560	930369.58	5347494.21	55°23'13.33"	113°34'20.34"
561	930334.72	5347310.21	55°23'12.34"	113°34'9.85"
562	930334.72	5347168.82	55°23'12.44"	113°34'1.82"
563	930290.17	5347079.72	55°23'11.06"	113°33'56.7"
564	930294.04	5346990.63	55°23'11.25"	113°33'51.65"
565	930350.21	5346922.84	55°23'13.11"	113°33'47.87"
566	930228.19	5346822.13	55°23'9.24"	113°33'42"
567	929970.59	5346767.89	55°23'0.95"	113°33'38.6"
568	929687.81	5346655.56	55°22'51.89"	113°33'31.87"
569	929589.03	5346529.66	55°22'48.79"	113°33'24.6"
570	929164.87	5346111.31	55°22'35.37"	113°33'0.32"
571	928756.20	5345768.49	55°22'22.4"	113°32'40.36"
572	928388.20	5345752.99	55°22'10.52"	113°32'39.03"
573	928167.40	5346016.40	55°22'3.19"	113°32'53.7"
574	928039.57	5346359.22	55°21'58.82"	113°33'13"
575	927938.85	5346405.71	55°21'55.53"	113°33'15.52"
576	927853.63	5346376.65	55°21'52.8"	113°33'13.76"
577	927781.97	5346314.67	55°21'50.52"	113°33'10.15"
578	927770.35	5346221.71	55°21'50.21"	113°33'4.86"
579	927685.13	5346055.14	55°21'47.58"	113°32'55.31"
580	927640.58	5346091.94	55°21'46.11"	113°32'57.34"
581	927743.23	5346260.44	55°21'49.31"	113°33'7.03"
582	927621.21	5346481.24	55°21'45.21"	113°33'19.41"
583	927551.48	5346409.58	55°21'43.01"	113°33'15.25"
584	927597.97	5346318.55	55°21'44.57"	113°33'10.15"
585	927516.62	5346210.09	55°21'42.02"	113°33'3.89"
586	927276.45	5346053.20	55°21'34.37"	113°32'54.69"
587	927477.88	5345931.18	55°21'40.96"	113°32'48.02"
588	927497.25	5345754.93	55°21'41.71"	113°32'38.04"
589	927719.99	5345621.29	55°21'49.01"	113°32'30.73"
590	927677.38	5345508.95	55°21'47.71"	113°32'24.3"
591	927365.55	5345338.51	55°21'37.75"	113°32'14.25"
592	927400.41	5345293.96	55°21'38.91"	113°32'11.76"
593	927307.44	5345061.54	55°21'36.06"	113°31'58.46"
594	927260.96	5345094.47	55°21'34.54"	113°32'0.27"
595	927295.82	5345210.68	55°21'35.58"	113°32'6.91"
596	927220.29	5345344.32	55°21'33.05"	113°32'14.4"

№№ п/п	MCK-03		WGS	
	X	Y	N	E
597	927061.47	5345371.44	55°21'27.9"	113°32'15.74"
598	927073.09	5345268.78	55°21'28.34"	113°32'9.93"
599	927016.92	5345123.52	55°21'26.63"	113°32'1.62"
600	926949.13	5345102.22	55°21'24.45"	113°32'0.33"
601	926774.81	5345173.88	55°21'18.77"	113°32'4.18"
602	926728.33	5345024.74	55°21'17.37"	113°31'55.66"
603	926761.26	5344964.70	55°21'18.47"	113°31'52.3"
604	926683.78	5344854.30	55°21'16.05"	113°31'45.94"
605	926765.13	5344852.36	55°21'18.68"	113°31'45.93"
606	926796.12	5344755.52	55°21'19.75"	113°31'40.47"
607	926699.28	5344645.12	55°21'16.69"	113°31'34.09"
608	926643.11	5344741.96	55°21'14.81"	113°31'39.51"
609	926371.95	5344798.13	55°21'6.01"	113°31'42.37"
610	926247.99	5345111.90	55°21'1.78"	113°32'0.02"
611	926240.25	5345264.91	55°21'1.42"	113°32'8.69"
612	926087.24	5345286.22	55°20'56.46"	113°32'9.71"
613	925976.84	5345127.39	55°20'53.01"	113°32'0.57"
614	925814.14	5345084.78	55°20'47.78"	113°31'57.95"
615	925649.51	5345129.33	55°20'42.42"	113°32'0.28"
616	925544.92	5345102.22	55°20'39.06"	113°31'58.61"
617	925473.26	5345158.38	55°20'36.71"	113°32'1.71"
618	925351.24	5345142.89	55°20'32.77"	113°32'0.68"
619	925339.62	5345053.80	55°20'32.46"	113°31'55.62"
620	925415.16	5345044.11	55°20'34.91"	113°31'55.16"
621	925597.22	5344918.22	55°20'40.88"	113°31'48.24"
622	925969.09	5344753.59	55°20'53.01"	113°31'39.35"
623	926141.47	5344608.32	55°20'58.69"	113°31'31.32"
624	926259.62	5344579.27	55°21'2.53"	113°31'29.82"
625	926604.37	5344267.44	55°21'13.89"	113°31'12.54"
626	926770.94	5344178.35	55°21'19.33"	113°31'7.69"
627	926902.64	5343996.28	55°21'23.72"	113°30'57.52"
628	926906.52	5343907.19	55°21'23.9"	113°30'52.47"
629	926685.72	5343603.11	55°21'16.97"	113°30'34.95"
630	926302.23	5343099.53	55°21'4.92"	113°30'5.92"
631	926278.98	5342787.70	55°21'4.38"	113°29'48.2"
632	925974.90	5342663.74	55°20'54.64"	113°29'40.81"
633	925872.25	5342348.04	55°20'51.53"	113°29'22.77"
634	925852.88	5342105.93	55°20'51.07"	113°29'9.02"
635	925796.71	5341776.67	55°20'49.47"	113°28'50.27"
636	925622.40	5341608.17	55°20'43.95"	113°28'40.51"
637	925440.33	5341255.66	55°20'38.3"	113°28'20.3"

№№ п/п	MCK-03		WGS	
	X	Y	N	E
638	925223.41	5341104.59	55°20'31.39"	113°28'11.47"
639	924973.56	5340812.13	55°20'23.51"	113°27'54.59"
640	924975.49	5340736.59	55°20'23.62"	113°27'50.31"
641	924837.98	5340531.29	55°20'19.31"	113°27'38.51"
642	924661.73	5340523.54	55°20'13.62"	113°27'37.86"
643	924375.08	5340337.60	55°20'4.48"	113°27'26.99"
644	924136.85	5340490.61	55°19'56.67"	113°27'35.39"
645	923877.31	5340639.75	55°19'48.19"	113°27'43.54"
646	923792.09	5340793.73	55°19'45.33"	113°27'52.17"
647	923777.56	5341142.36	55°19'44.63"	113°28'11.93"
648	923724.30	5341408.67	55°19'42.73"	113°28'26.96"
379	923758.19	5341970.35	55°19'43.45"	113°28'58.85"
649	927335.43	5349953.07	55°21'33.48"	113°36'36.06"
650	927222.65	5349927.18	55°21'29.85"	113°36'34.44"
651	927212.13	5349923.49	55°21'29.51"	113°36'34.22"
652	927051.38	5349846.02	55°21'24.37"	113°36'29.62"
653	927030.26	5349826.78	55°21'23.7"	113°36'28.5"
654	926951.95	5349696.81	55°21'21.27"	113°36'21.03"
655	926819.23	5349681.79	55°21'16.99"	113°36'20"
656	926802.94	5349793.31	55°21'16.38"	113°36'26.31"
657	926827.29	5349856.63	55°21'17.12"	113°36'29.93"
658	926829.46	5349885.30	55°21'17.17"	113°36'31.56"
659	926762.50	5350190.37	55°21'14.78"	113°36'48.78"
660	926934.20	5350118.33	55°21'20.38"	113°36'44.92"
661	926976.25	5350035.87	55°21'21.8"	113°36'40.29"
662	927022.64	5350008.61	55°21'23.32"	113°36'38.81"
663	927169.67	5350014.06	55°21'28.07"	113°36'39.31"
649	927335.43	5349953.07	55°21'33.48"	113°36'36.06"

ПРИЛОЖЕНИЕ № 1  
к Положению об охранной зоне особо  
охраняемой природной территории  
регионального значения  
– памятника природы  
«Озеро Бусани»



УТВЕРЖДЕНО  
указом Главы  
Республики Бурятия  
от 14.04.2021 № 117

## ПОЛОЖЕНИЕ

### **об охранной зоне особо охраняемой природной территории регионального значения - памятник природы «Озеро Киран»**

Охранная зона создается с целью защиты особо охраняемой природной территории - памятник природы регионального значения «Озеро Киран» (далее – ООПТ) от неблагоприятных антропогенных воздействий.

1. Общая площадь охранной зоны ООПТ составляет 17,65 га.
2. Режим особой охраны и использования охранной зоны ООПТ.
  - 2.1. На территории охранной зоны ООПТ запрещаются следующие виды деятельности:
    - 1) разведка и разработка полезных ископаемых;
    - 2) деятельность, влекущая за собой изменения гидрологического режима;
    - 3) заготовка древесины (за исключением заготовки древесины гражданами для собственных нужд на участках и в сроки, согласованные с государственным бюджетным учреждением, осуществляющим управление ООПТ, вне особо значимых участков леса);
    - 4) заготовка живицы;
    - 5) заготовка пригодных для употребления в пищу лесных ресурсов (пищевых лесных ресурсов), других не древесных лесных ресурсов (за исключением заготовки гражданами таких ресурсов для собственных нужд на участках и в сроки, согласованные с государственным бюджетным учреждением, осуществляющим управление ООПТ, вне особо значимых участков леса);
    - 6) сплошные рубки леса;
    - 7) взрывные работы, за исключением взрывных работ связанных с реализацией мероприятий по предупреждению и ликвидации чрезвычайных ситуаций;

8) пускание палов (за исключением противопожарных) и выжигание растительности;

9) мойка механизированных транспортных средств;

10) в границах водоохраных зон деятельность, предусмотренная статьёй 65 Водного кодекса Российской Федерации;

11) уничтожение и повреждение аншлагов, шлагбаумов, стендов, граничных столбов и других информационных знаков, и указателей, оборудованных экологических троп и мест отдыха, строений и сооружений на ООПТ, а также имущества государственного бюджетного учреждения, осуществляющего управление ООПТ, нанесение надписей и знаков на валунах, обнажениях горных пород и историко-культурных объектах;

12) распашка земель (за исключением земель, уже используемых собственниками, землепользователями, землевладельцами и арендаторами для производства сельскохозяйственной продукции, за исключением мер противопожарного обустройства лесов, а также случаев, связанных с проведением государственным бюджетным учреждением, осуществляющим управление ООПТ, биотехнических мероприятий);

13) в границах прибрежных защитных полос водных объектов деятельность, предусмотренная статьёй 65 Водного кодекса Российской Федерации;

14) применение ядохимикатов, минеральных удобрений, химических средств защиты растений и стимуляторов роста, за исключением случаев ликвидации чрезвычайных ситуаций, связанных с массовым размножением хвоелистогрызущих вредителей леса, при условии осуществления мер, гарантирующих предотвращение заболеваний и гибели объектов животного мира, а также ухудшения среды их обитания;

15) деятельность, влекущая за собой нарушение почвенного покрова и геологических обнажений;

16) создание объектов размещения отходов производства и потребления, радиоактивных, химических, биологических, взрывчатых, токсичных, отравляющих и ядовитых веществ, за исключением временного складирования твердых коммунальных отходов (на срок не более чем одиннадцать месяцев) в местах (на площадках), специально определенных государственным бюджетным учреждением, осуществляющим управление ООПТ, в целях их дальнейших утилизации, обезвреживания, размещения, транспортирования);

17) сбор зоологических, биологических и минералогических коллекций;

18) сплав древесины по водотокам и водоемам;

19) вывоз предметов, имеющих историко-культурную ценность;

20) разрешённая деятельность без соблюдения требований федерального законодательства, настоящего Положения и:

20.1) Требований по предотвращению гибели объектов животного мира при осуществлении производственных процессов, а также при эксплуатации транспортных магистралей, трубопроводов, линий связи и электропередачи, утвержденных постановлением Правительства Российской Федерации от 13.08.1996 № 997;

20.2) Требований к предотвращению гибели объектов животного мира при осуществлении производственных процессов, а также при эксплуатации транспортных магистралей, трубопроводов и линий связи и электропередач на территории Республики Бурятия, утвержденных постановлением Правительства Республики Бурятия от 31.08.2009 № 324;

20.3) Правил пожарной безопасности в лесах, утвержденных постановлением Правительства Российской Федерации от 07.10.2020 № 1614;

20.4) Правил санитарной безопасности в лесах, утвержденных постановлением Правительства Российской Федерации от 09.12.2020 № 2047.

2.2. Границы и особенности режима особой охраны охранной зоны ООПТ в обязательном порядке учитываются при разработке планов и перспектив экономического и социального развития, территориальном планировании, инвентаризации, лесохозяйственных регламентах и планах освоения лесов.

2.3. Органы федеральной службы безопасности беспрепятственно осуществляют деятельность по обеспечению безопасности государства, в том числе по защите и охране государственной границы Российской Федерации.

3. Обеспечение режима особой охраны охранной зоны ООПТ возлагается на Республиканскую службу по охране, контролю и регулированию использования объектов животного мира, отнесенных к объектам охоты, контролю и надзору в сфере природопользования и Бюджетное учреждение Республики Бурятия «Природопользование и охрана окружающей среды Республики Бурятия».

3.1. Государственный надзор в области охраны и использования охранной зоны ООПТ осуществляется должностными лицами Республиканской службы по охране, контролю и регулированию использования объектов животного мира, отнесенных к объектам охоты, контролю и надзору в сфере природопользования и Бюджетного

учреждения Республики Бурятия «Природопользование и охрана окружающей среды Республики Бурятия».

4. Географическое обозначение охранной зоны ООПТ осуществляется путем обозначения на местности границ охранной зоны ООПТ специальными знаками, информирующими население об ограничениях или запрещениях хозяйственной и иной деятельности на данной территории.

5. Приложения:

5.1. План границ охранной зоны ООПТ представлен в приложении №1 к настоящему Положению.

5.2. Перечень координат характерных точек границ охранной зоны ООПТ в соответствующей системе координат приведен в таблице № 1.

Таблица № 1

### ПЕРЕЧЕНЬ

координат характерных точек границ охранной зоны особо охраняемой природной территории регионального значения - памятника природы «Озеро Киран»

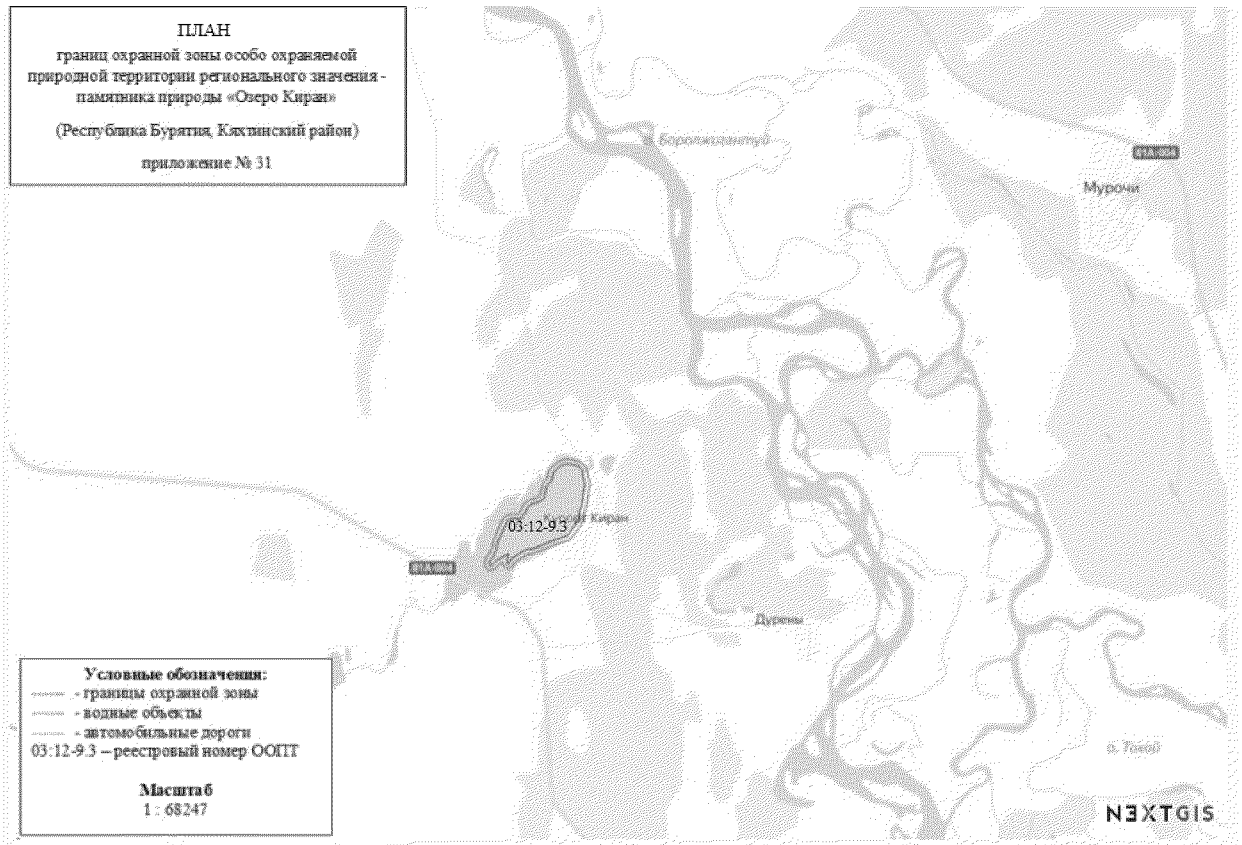
№№ п/п	МСК-03		WGS	
	X	Y	N	E
1	367286.22	3308250.27	50°20'2.11"	106°51'6.57"
2	367270.34	3308310.31	50°20'1.57"	106°51'9.6"
3	367268.49	3308315.93	50°20'1.51"	106°51'9.88"
4	367253.77	3308353.12	50°20'1.02"	106°51'11.75"
5	367239.29	3308373.12	50°20'0.55"	106°51'12.76"
6	367204.43	3308402.18	50°19'59.41"	106°51'14.21"
7	367181.55	3308412.92	50°19'58.66"	106°51'14.74"
8	367081.99	3308431.43	50°19'55.43"	106°51'15.62"
9	367054.63	3308442.11	50°19'54.55"	106°51'16.14"
10	367029.01	3308444.97	50°19'53.72"	106°51'16.27"
11	366921.72	3308428.82	50°19'50.25"	106°51'15.4"
12	366784.99	3308412.65	50°19'45.83"	106°51'14.5"
13	366765.14	3308405.87	50°19'45.19"	106°51'14.15"
14	366737.21	3308389.11	50°19'44.29"	106°51'13.29"
15	366718.88	3308391.14	50°19'43.7"	106°51'13.38"
16	366641.79	3308376.03	50°19'41.21"	106°51'12.57"
17	366626.83	3308370.51	50°19'40.73"	106°51'12.28"
18	366578.80	3308343.39	50°19'39.18"	106°51'10.89"

№№ п/п	MCK-03		WGS	
	X	Y	N	E
19	366574.73	3308340.83	50°19'39.05"	106°51'10.75"
20	366465.30	3308264.32	50°19'35.54"	106°51'6.83"
21	366447.39	3308241.58	50°19'34.97"	106°51'5.67"
22	366374.06	3308054.41	50°19'32.66"	106°50'56.16"
23	366300.76	3307882.73	50°19'30.35"	106°50'47.44"
24	366297.31	3307870.60	50°19'30.24"	106°50'46.83"
25	366287.12	3307803.48	50°19'29.93"	106°50'43.43"
26	366246.38	3307733.28	50°19'28.64"	106°50'39.86"
27	366215.17	3307679.70	50°19'27.65"	106°50'37.13"
28	366155.78	3307643.28	50°19'25.74"	106°50'35.26"
29	366132.15	3307605.39	50°19'24.99"	106°50'33.33"
30	366131.37	3307597.26	50°19'24.97"	106°50'32.92"
31	366166.78	3307544.63	50°19'26.13"	106°50'30.28"
32	366197.68	3307535.36	50°19'27.13"	106°50'29.83"
33	366186.49	3307515.09	50°19'26.78"	106°50'28.8"
34	366120.15	3307452.68	50°19'24.66"	106°50'25.61"
35	366115.10	3307385.38	50°19'24.52"	106°50'22.2"
36	366123.62	3307374.53	50°19'24.79"	106°50'21.66"
37	366160.46	3307355.48	50°19'25.99"	106°50'20.72"
38	366215.08	3307352.77	50°19'27.76"	106°50'20.61"
39	366251.08	3307365.61	50°19'28.92"	106°50'21.28"
40	366290.87	3307401.56	50°19'30.2"	106°50'23.12"
41	366331.00	3307411.75	50°19'31.49"	106°50'23.65"
42	366347.01	3307427.96	50°19'32.01"	106°50'24.48"
43	366397.26	3307431.05	50°19'33.63"	106°50'24.67"
44	366412.34	3307434.37	50°19'34.12"	106°50'24.84"
45	366492.91	3307465.74	50°19'36.71"	106°50'26.47"
46	366495.82	3307466.98	50°19'36.81"	106°50'26.54"
47	366547.96	3307491.19	50°19'38.49"	106°50'27.79"
48	366584.91	3307504.36	50°19'39.68"	106°50'28.47"
49	366588.83	3307505.95	50°19'39.8"	106°50'28.56"
50	366662.05	3307539.26	50°19'42.16"	106°50'30.28"
51	366688.77	3307568.96	50°19'43.02"	106°50'31.8"
52	366704.65	3307616.61	50°19'43.51"	106°50'34.21"
53	366707.22	3307632.42	50°19'43.59"	106°50'35.02"
54	366707.22	3307701.61	50°19'43.57"	106°50'38.51"
55	366763.44	3307735.09	50°19'45.37"	106°50'40.24"
56	366797.52	3307746.56	50°19'46.47"	106°50'40.84"
57	366821.12	3307763.37	50°19'47.23"	106°50'41.7"
58	366850.17	3307800.94	50°19'48.16"	106°50'43.61"
59	366858.34	3307816.61	50°19'48.42"	106°50'44.41"

№№ п/п	MCK-03		WGS	
	X	Y	N	E
60	366883.54	3307897.27	50°19'49.2"	106°50'48.5"
61	366896.52	3307918.06	50°19'49.62"	106°50'49.56"
62	366939.65	3307931.03	50°19'51.01"	106°50'50.24"
63	367017.46	3307947.65	50°19'53.52"	106°50'51.12"
64	367040.67	3307959.57	50°19'54.27"	106°50'51.74"
65	367082.06	3307997.25	50°19'55.59"	106°50'53.67"
66	367159.50	3308011.69	50°19'58.09"	106°50'54.44"
67	367188.20	3308028.19	50°19'59.02"	106°50'55.29"
68	367249.01	3308098.69	50°20'0.96"	106°50'58.89"
69	367255.51	3308108.28	50°20'1.16"	106°50'59.38"
70	367280.69	3308156.70	50°20'1.96"	106°51'1.84"
71	367286.31	3308178.43	50°20'2.14"	106°51'2.94"
72	367287.86	3308236.14	50°20'2.17"	106°51'5.86"
1	367286.22	3308250.27	50°20'2.11"	106°51'6.57"
73	366420.34	3308035.47	50°19'34.16"	106°50'55.23"
74	366493.94	3308223.35	50°19'36.48"	106°51'4.77"
75	366603.38	3308299.85	50°19'39.99"	106°51'8.7"
76	366651.41	3308326.97	50°19'41.54"	106°51'10.1"
77	366728.49	3308342.07	50°19'44.03"	106°51'10.9"
78	366744.38	3308335.10	50°19'44.54"	106°51'10.56"
79	366790.86	3308362.99	50°19'46.04"	106°51'11.99"
80	366928.38	3308379.26	50°19'50.48"	106°51'12.89"
81	367036.45	3308395.53	50°19'53.97"	106°51'13.78"
82	367068.22	3308383.13	50°19'55.01"	106°51'13.17"
83	367172.42	3308363.77	50°19'58.39"	106°51'12.25"
84	367207.28	3308334.71	50°19'59.52"	106°51'10.8"
85	367222.00	3308297.53	50°20'0.01"	106°51'8.93"
86	367237.88	3308237.48	50°20'0.55"	106°51'5.9"
87	367236.33	3308179.77	50°20'0.52"	106°51'2.98"
88	367211.15	3308131.35	50°19'59.72"	106°51'0.52"
89	367150.34	3308060.85	50°19'57.78"	106°50'56.92"
90	367058.92	3308043.80	50°19'54.83"	106°50'56.01"
91	367007.01	3307996.54	50°19'53.16"	106°50'53.59"
92	366927.21	3307979.50	50°19'50.59"	106°50'52.68"
93	366864.07	3307960.52	50°19'48.55"	106°50'51.69"
94	366837.73	3307918.29	50°19'47.71"	106°50'49.54"
95	366810.62	3307831.52	50°19'46.87"	106°50'45.14"
96	366781.56	3307793.95	50°19'45.94"	106°50'43.22"
97	366742.44	3307780.78	50°19'44.68"	106°50'42.53"
98	366657.22	3307730.03	50°19'41.94"	106°50'39.92"

№№ п/п	MCK-03		WGS	
	X	Y	N	E
99	366657.22	3307632.42	50°19'41.97"	106°50'34.99"
100	366641.34	3307584.77	50°19'41.47"	106°50'32.57"
101	366568.12	3307551.46	50°19'39.12"	106°50'30.85"
102	366529.00	3307537.51	50°19'37.86"	106°50'30.12"
103	366474.77	3307512.33	50°19'36.11"	106°50'28.82"
104	366394.20	3307480.96	50°19'33.51"	106°50'27.19"
105	366324.86	3307476.70	50°19'31.27"	106°50'26.93"
106	366295.42	3307446.87	50°19'30.33"	106°50'25.41"
107	366273.73	3307453.45	50°19'29.62"	106°50'25.73"
108	366217.56	3307402.71	50°19'27.82"	106°50'23.13"
109	366162.94	3307405.42	50°19'26.06"	106°50'23.24"
110	366154.42	3307416.27	50°19'25.78"	106°50'23.79"
111	366226.47	3307484.06	50°19'28.08"	106°50'27.25"
112	366290.00	3307599.10	50°19'30.1"	106°50'33.1"
113	366212.13	3307583.22	50°19'27.59"	106°50'32.26"
114	366181.15	3307592.52	50°19'26.58"	106°50'32.71"
115	366181.92	3307600.65	50°19'26.6"	106°50'33.12"
116	366252.03	3307643.65	50°19'28.86"	106°50'35.33"
117	366289.61	3307708.15	50°19'30.05"	106°50'38.61"
118	366335.12	3307786.59	50°19'31.49"	106°50'42.6"
119	366346.74	3307863.09	50°19'31.84"	106°50'46.48"
73	366420.34	3308035.470	50°19'34.16"	106°50'55.23"

ПРИЛОЖЕНИЕ № 1  
к Положению об охранной зоне особо охраняемой  
природной территории регионального значения  
– памятника природы  
«Озеро Киран»



УТВЕРЖДЕНО  
указом Главы  
Республики Бурятия  
от 14.04.2021 № 117

**ПОЛОЖЕНИЕ**  
**об охранной зоне особо охраняемой природной территории**  
**регионального значения - памятника природы**  
**«Озеро Котокель»**

Охранная зона создается с целью защиты особо охраняемой природной территории - памятника природы регионального значения «Озеро Котокель» (далее – ООПТ) от неблагоприятных антропогенных воздействий.

1. Общая площадь охранной зоны ООПТ составляет 209 га.
2. Режим особой охраны и использования охранной зоны ООПТ.
  - 2.1. На территории охранной зоны ООПТ запрещаются следующие виды деятельности:
    - 1) разведка и разработка полезных ископаемых;
    - 2) деятельность, влекущая за собой изменения гидрологического режима;
    - 3) заготовка древесины (за исключением заготовки древесины гражданами для собственных нужд на участках и в сроки, согласованные с государственным бюджетным учреждением, осуществляющим управление ООПТ, вне особо значимых участков леса);
    - 4) заготовка живицы;
    - 5) заготовка пригодных для употребления в пищу лесных ресурсов (пищевых лесных ресурсов), других не древесных лесных ресурсов (за исключением заготовки гражданами таких ресурсов для собственных нужд на участках и в сроки, согласованные с государственным бюджетным учреждением, осуществляющим управление ООПТ, вне особо значимых участков леса);
    - 6) сплошные рубки леса;
    - 7) взрывные работы, за исключением взрывных работ связанных с реализацией мероприятий по предупреждению и ликвидации чрезвычайных ситуаций;

8) пускание палов (за исключением противопожарных) и выжигание растительности;

9) мойка механизированных транспортных средств;

10) в границах водоохраных зон деятельность, предусмотренная статьёй 65 Водного кодекса Российской Федерации;

11) уничтожение и повреждение аншлагов, шлагбаумов, стендов, граничных столбов и других информационных знаков, и указателей, оборудованных экологических троп и мест отдыха, строений и сооружений на ООПТ, а также имущества государственного бюджетного учреждения, осуществляющего управление ООПТ, нанесение надписей и знаков на валунах, обнажениях горных пород и историко-культурных объектах;

12) распашка земель (за исключением земель, уже используемых собственниками, землепользователями, землевладельцами и арендаторами для производства сельскохозяйственной продукции, за исключением мер противопожарного обустройства лесов, а также случаев, связанных с проведением государственным бюджетным учреждением, осуществляющим управление ООПТ, биотехнических мероприятий);

13) в границах прибрежных защитных полос водных объектов деятельность, предусмотренная статьёй 65 Водного кодекса Российской Федерации;

14) применение ядохимикатов, минеральных удобрений, химических средств защиты растений и стимуляторов роста, за исключением случаев ликвидации чрезвычайных ситуаций, связанных с массовым размножением хвоелистогрызущих вредителей леса, при условии осуществления мер, гарантирующих предотвращение заболеваний и гибели объектов животного мира, а также ухудшения среды их обитания;

15) деятельность, влекущая за собой нарушение почвенного покрова и геологических обнажений;

16) создание объектов размещения отходов производства и потребления, радиоактивных, химических, биологических, взрывчатых, токсичных, отравляющих и ядовитых веществ, за исключением временного складирования твердых коммунальных отходов (на срок не более чем одиннадцать месяцев) в местах (на площадках), специально определенных государственным бюджетным учреждением, осуществляющим управление ООПТ, в целях их дальнейших утилизации, обезвреживания, размещения, транспортирования);

17) сбор зоологических, биологических и минералогических коллекций;

18) сплав древесины по водотокам и водоемам;

19) вывоз предметов, имеющих историко-культурную ценность;

20) деятельность, предусмотренная Перечнем видов деятельности запрещенных в центральной экологической зоне Байкальской природной территории, утвержденным постановлением Правительства Российской Федерации от 31.12.2020 № 2399;

21) разрешённая деятельность без соблюдения требований федерального законодательства, настоящего Положения и:

21.1) Требований по предотвращению гибели объектов животного мира при осуществлении производственных процессов, а также при эксплуатации транспортных магистралей, трубопроводов, линий связи и электропередачи, утвержденных постановлением Правительства Российской Федерации от 13.08.1996 № 997;

21.2) Требований к предотвращению гибели объектов животного мира при осуществлении производственных процессов, а также при эксплуатации транспортных магистралей, трубопроводов и линий связи и электропередач на территории Республики Бурятия, утвержденных постановлением Правительства Республики Бурятия от 31.08.2009 № 324;

21.3) Правил пожарной безопасности в лесах, утвержденных постановлением Правительства Российской Федерации от 07.10.2020 № 1614;

21.4) Правил санитарной безопасности в лесах, утвержденных постановлением Правительства Российской Федерации от 09.12.2020 № 2047.

2.2. Границы и особенности режима особой охраны охранной зоны ООПТ в обязательном порядке учитываются при разработке планов и перспектив экономического и социального развития, территориальном планировании, инвентаризации, лесохозяйственных регламентах и планах освоения лесов.

2.3. На объектах Министерства обороны Российской Федерации беспрепятственно осуществляется хозяйственная и иная деятельность, направленная на обеспечение обороны страны и безопасности государства.

3. Обеспечение режима особой охраны охранной зоны ООПТ возлагается на Республиканскую службу по охране, контролю и регулированию использования объектов животного мира, отнесенных к объектам охоты, контролю и надзору в сфере природопользования и Бюджетное учреждение Республики Бурятия «Природопользование и охрана окружающей среды Республики Бурятия».

3.1. Государственный надзор в области охраны и использования охранной зоны ООПТ осуществляется должностными лицами Республиканской службы по охране, контролю и регулированию использования объектов животного мира, отнесенных к объектам охоты,

контролю и надзору в сфере природопользования и Бюджетного учреждения Республики Бурятия «Природопользование и охрана окружающей среды Республики Бурятия».

4. Географическое обозначение охранной зоны ООПТ осуществляется путем обозначения на местности границ охранной зоны ООПТ специальными знаками, информирующими население об ограничениях или запрещениях хозяйственной и иной деятельности на данной территории.

5. Приложения:

5.1. План границ охранной зоны ООПТ представлен в приложении №1 к настоящему Положению.

5.2. Перечень координат характерных точек границ охранной зоны ООПТ в соответствующей системе координат приведен в таблице № 1.

Таблица № 1

### ПЕРЕЧЕНЬ

координат характерных точек границ охранной зоны особо охраняемой природной территории регионального значения - памятника природы «Озеро Котокель»

№№ п/п	МСК-03		WGS	
	X	Y	N	E
1	648233.210	4188272.860	52°51'30.32"	108°7'2.44"
2	648688.370	4188577.910	52°51'45.17"	108°7'18.44"
3	648695.660	4188583.860	52°51'45.41"	108°7'18.75"
4	649067.380	4188950.830	52°51'57.58"	108°7'38.11"
5	649396.850	4189108.930	52°52'8.3"	108°7'46.34"
6	649399.580	4189110.340	52°52'8.39"	108°7'46.41"
7	649725.940	4189292.400	52°52'19.02"	108°7'55.93"
8	649738.950	4189302.850	52°52'19.45"	108°7'56.48"
9	649971.370	4189564.330	52°52'27.07"	108°8'10.3"
10	649983.900	4189594.360	52°52'27.49"	108°8'11.9"
11	649998.430	4189821.930	52°52'28.05"	108°8'24.05"
12	649997.670	4189834.380	52°52'28.03"	108°8'24.72"
13	649935.580	4190163.900	52°52'26.15"	108°8'42.38"
14	649935.580	4190471.750	52°52'26.28"	108°8'58.83"
15	650015.940	4190750.650	52°52'28.99"	108°9'13.69"
16	650017.630	4190769.580	52°52'29.05"	108°9'14.7"
17	649968.240	4191252.160	52°52'27.64"	108°9'40.53"
18	650043.110	4191522.080	52°52'30.17"	108°9'54.92"

№№ п/п	MCK-03		WGS	
	X	Y	N	E
19	650292.250	4192069.410	52°52'38.44"	108°10'24.02"
20	650410.330	4192324.940	52°52'42.36"	108°10'37.6"
21	650414.940	4192345.910	52°52'42.52"	108°10'38.72"
22	650414.940	4192613.200	52°52'42.62"	108°10'53.01"
23	650409.440	4192636.000	52°52'42.45"	108°10'54.23"
24	650269.990	4192908.120	52°52'38.04"	108°11'8.87"
25	650258.800	4192922.610	52°52'37.69"	108°11'9.65"
26	649904.360	4193239.280	52°52'26.34"	108°11'26.81"
27	649897.590	4193244.360	52°52'26.12"	108°11'27.08"
28	649722.130	4193354.260	52°52'20.49"	108°11'33.07"
29	649620.870	4193709.590	52°52'17.35"	108°11'52.13"
30	649608.730	4193730.640	52°52'16.96"	108°11'53.26"
31	649355.970	4193992.110	52°52'8.89"	108°12'7.39"
32	649345.980	4194000.090	52°52'8.57"	108°12'7.83"
33	648585.770	4194462.030	52°51'44.15"	108°12'32.98"
34	648572.700	4194467.610	52°51'43.73"	108°12'33.29"
35	648097.210	4194594.470	52°51'28.39"	108°12'40.36"
36	648082.990	4194596.140	52°51'27.93"	108°12'40.46"
37	647720.910	4194586.480	52°51'16.22"	108°12'40.16"
38	647426.620	4194591.310	52°51'6.7"	108°12'40.6"
39	647422.340	4194591.200	52°51'6.56"	108°12'40.6"
40	647073.710	4194566.990	52°50'55.28"	108°12'39.52"
41	647061.870	4194564.710	52°50'54.89"	108°12'39.4"
42	646658.520	4194435.060	52°50'41.8"	108°12'32.72"
43	646434.460	4194396.920	52°50'34.54"	108°12'30.82"
44	646427.200	4194395.120	52°50'34.3"	108°12'30.73"
45	646001.100	4194254.700	52°50'20.47"	108°12'23.49"
46	645992.920	4194251.170	52°50'20.2"	108°12'23.31"
47	645591.030	4194033.280	52°50'7.12"	108°12'11.92"
48	645584.470	4194029.030	52°50'6.91"	108°12'11.7"
49	645109.940	4193665.870	52°49'51.42"	108°11'52.59"
50	645105.640	4193662.160	52°49'51.28"	108°11'52.4"
51	644854.630	4193420.280	52°49'43.07"	108°11'39.64"
52	644614.400	4193429.190	52°49'35.3"	108°11'40.26"
53	644599.730	4193427.550	52°49'34.83"	108°11'40.18"
54	644362.460	4193364.600	52°49'27.13"	108°11'36.97"
55	644336.320	4193347.610	52°49'26.28"	108°11'36.08"
56	644157.170	4193124.870	52°49'20.4"	108°11'24.3"
57	644150.170	4193113.230	52°49'20.17"	108°11'23.68"

№№ п/п	MCK-03		WGS	
	X	Y	N	E
58	644130.910	4193068.280	52°49'19.53"	108°11'21.29"
59	644055.180	4193196.450	52°49'17.12"	108°11'28.18"
60	644036.810	4193214.490	52°49'16.54"	108°11'29.16"
61	643678.490	4193417.850	52°49'5.02"	108°11'40.24"
62	643654.890	4193424.360	52°49'4.26"	108°11'40.6"
63	643204.580	4193434.050	52°48'49.7"	108°11'41.4"
64	643189.030	4193431.920	52°48'49.2"	108°11'41.29"
65	642751.710	4193295.440	52°48'35"	108°11'34.28"
66	642369.780	4193073.840	52°48'22.56"	108°11'22.69"
67	642352.000	4193056.310	52°48'21.98"	108°11'21.77"
68	642079.730	4192602.530	52°48'13"	108°10'57.72"
69	641565.380	4192130.650	52°47'56.18"	108°10'32.86"
70	641212.690	4192017.790	52°47'44.73"	108°10'27.06"
71	641193.770	4192006.680	52°47'44.11"	108°10'26.48"
72	641056.900	4191878.650	52°47'39.64"	108°10'19.73"
73	640829.060	4191865.750	52°47'32.26"	108°10'19.19"
74	640449.980	4192010.830	52°47'20.05"	108°10'27.17"
75	640133.350	4192183.530	52°47'9.88"	108°10'36.59"
76	640102.800	4192189.200	52°47'8.89"	108°10'36.91"
77	639739.640	4192140.780	52°46'57.13"	108°10'34.56"
78	639724.590	4192136.280	52°46'56.64"	108°10'34.33"
79	639472.800	4192015.230	52°46'48.45"	108°10'28.03"
80	639448.830	4191990.620	52°46'47.66"	108°10'26.73"
81	639398.440	4191878.210	52°46'45.99"	108°10'20.77"
82	639128.880	4191865.160	52°46'37.26"	108°10'20.25"
83	639105.030	4191857.760	52°46'36.49"	108°10'19.87"
84	638940.400	4191756.080	52°46'31.13"	108°10'14.55"
85	638919.850	4191731.100	52°46'30.45"	108°10'13.23"
86	638731.010	4191227.520	52°46'24.15"	108°9'46.49"
87	638729.410	4191197.510	52°46'24.08"	108°9'44.89"
88	638772.990	4191028.040	52°46'25.43"	108°9'35.82"
89	638802.670	4190994.130	52°46'26.37"	108°9'34"
90	639011.450	4190909.730	52°46'33.09"	108°9'29.36"
91	639091.510	4190728.540	52°46'35.61"	108°9'19.64"
92	639093.780	4190683.180	52°46'35.67"	108°9'17.22"
93	638892.990	4190639.000	52°46'29.15"	108°9'15"
94	638866.650	4190623.720	52°46'28.3"	108°9'14.2"
95	638774.650	4190522.040	52°46'25.28"	108°9'8.83"
96	638764.850	4190505.880	52°46'24.96"	108°9'7.98"

№№ п/п	MCK-03		WGS	
	X	Y	N	E
97	638658.390	4190218.900	52°46'21.4"	108°8'52.74"
98	638354.760	4189980.670	52°46'11.48"	108°8'40.24"
99	638344.310	4189969.510	52°46'11.14"	108°8'39.65"
100	637845.580	4189238.360	52°45'54.71"	108°8'0.99"
101	637841.460	4189231.070	52°45'54.58"	108°8'0.6"
102	637536.540	4188567.980	52°45'44.45"	108°7'25.45"
103	637168.680	4187793.530	52°45'32.23"	108°6'44.4"
104	637165.460	4187784.690	52°45'32.12"	108°6'43.93"
105	636882.680	4186700.060	52°45'22.52"	108°5'46.3"
106	636881.070	4186686.640	52°45'22.46"	108°5'45.58"
107	636892.690	4185970.980	52°45'22.53"	108°5'7.42"
108	636902.450	4185942.090	52°45'22.84"	108°5'5.87"
109	637115.500	4185653.500	52°45'29.61"	108°4'50.34"
110	637142.630	4185634.950	52°45'30.48"	108°4'49.33"
111	637278.210	4185598.150	52°45'34.85"	108°4'47.27"
112	637308.920	4185599.600	52°45'35.84"	108°4'47.33"
113	637493.610	4185669.110	52°45'41.84"	108°4'50.9"
114	637800.200	4185739.040	52°45'51.79"	108°4'54.41"
115	637824.440	4185752.440	52°45'52.58"	108°4'55.11"
116	638063.460	4185991.470	52°46'0.41"	108°5'7.69"
117	638215.420	4186046.080	52°46'5.35"	108°5'10.5"
118	638321.780	4185976.420	52°46'8.76"	108°5'6.71"
119	638412.850	4185812.840	52°46'11.64"	108°4'57.92"
120	638510.060	4185484.990	52°46'14.64"	108°4'40.37"
121	638547.130	4185450.400	52°46'15.83"	108°4'38.49"
122	638760.180	4185402.950	52°46'22.7"	108°4'35.81"
123	638791.060	4185405.930	52°46'23.7"	108°4'35.95"
124	638960.070	4185479.710	52°46'29.2"	108°4'39.76"
125	639149.340	4185393.640	52°46'35.28"	108°4'35.04"
126	639168.780	4185389.180	52°46'35.91"	108°4'34.79"
127	639321.790	4185385.310	52°46'40.86"	108°4'34.47"
128	639353.930	4185395.960	52°46'41.9"	108°4'35.02"
129	639583.190	4185575.960	52°46'49.39"	108°4'44.46"
130	639732.020	4185640.230	52°46'54.23"	108°4'47.78"
131	640011.840	4185568.900	52°47'3.25"	108°4'43.78"
132	640029.100	4185567.590	52°47'3.81"	108°4'43.7"
133	640166.610	4185581.150	52°47'8.27"	108°4'44.32"
134	640191.000	4185590.390	52°47'9.06"	108°4'44.8"
135	640442.790	4185772.450	52°47'17.28"	108°4'54.33"

№№ п/п	MCK-03		WGS	
	X	Y	N	E
136	640452.620	4185781.840	52°47'17.6"	108°4'54.83"
137	640870.450	4186307.000	52°47'31.34"	108°5'22.55"
138	641030.780	4186421.020	52°47'36.58"	108°5'28.52"
139	641402.490	4186504.040	52°47'48.64"	108°5'32.7"
140	641414.500	4186508.400	52°47'49.03"	108°5'32.92"
141	641654.830	4186632.310	52°47'56.85"	108°5'39.36"
142	641835.210	4186657.290	52°48'2.7"	108°5'40.57"
143	641841.340	4186658.540	52°48'2.9"	108°5'40.63"
144	642047.270	4186713.950	52°48'9.58"	108°5'43.45"
145	642417.590	4186659.300	52°48'21.54"	108°5'40.27"
146	642456.730	4186670.210	52°48'22.81"	108°5'40.83"
147	642657.190	4186835.810	52°48'29.36"	108°5'49.53"
148	642673.790	4186861.950	52°48'29.91"	108°5'50.91"
149	642733.840	4187096.300	52°48'31.95"	108°6'3.38"
150	642734.040	4187097.110	52°48'31.96"	108°6'3.42"
151	642822.960	4187469.850	52°48'34.99"	108°6'23.26"
152	643000.160	4187732.850	52°48'40.83"	108°6'37.18"
153	643707.280	4188544.020	52°49'4.04"	108°7'20"
154	643924.320	4188747.610	52°49'11.14"	108°7'30.72"
155	643938.780	4188772.610	52°49'11.62"	108°7'32.05"
156	644053.890	4189261.120	52°49'15.54"	108°7'58.05"
157	644104.160	4189455.160	52°49'17.24"	108°8'8.38"
158	644177.710	4189504.190	52°49'19.64"	108°8'10.95"
159	644329.520	4189409.820	52°49'24.52"	108°8'5.81"
160	644345.490	4189403.380	52°49'25.03"	108°8'5.46"
161	644427.710	4189385.850	52°49'27.68"	108°8'4.46"
162	644389.460	4189216.350	52°49'26.38"	108°7'55.44"
163	644388.820	4189212.980	52°49'26.35"	108°7'55.26"
164	644320.060	4188768.470	52°49'23.95"	108°7'31.57"
165	644319.570	4188757.630	52°49'23.93"	108°7'30.99"
166	644338.940	4188455.490	52°49'24.43"	108°7'14.85"
167	644345.340	4188434.030	52°49'24.63"	108°7'13.69"
168	644447.990	4188252.930	52°49'27.88"	108°7'3.95"
169	644469.330	4188232.770	52°49'28.56"	108°7'2.86"
170	644559.400	4188188.230	52°49'31.45"	108°7'0.42"
171	644590.020	4188183.770	52°49'32.44"	108°7'0.16"
172	644809.850	4188221.530	52°49'39.57"	108°7'2.03"
173	644820.480	4188224.600	52°49'39.91"	108°7'2.19"
174	645017.540	4188306.000	52°49'46.32"	108°7'6.4"

№№ п/п	MCK-03		WGS	
	X	Y	N	E
175	645217.720	4188162.400	52°49'52.74"	108°6'58.6"
176	645245.300	4188153.050	52°49'53.62"	108°6'58.08"
177	645400.250	4188148.200	52°49'58.63"	108°6'57.71"
178	645423.260	4188153.010	52°49'59.38"	108°6'57.95"
179	645769.950	4188317.640	52°50'10.66"	108°7'6.51"
180	645780.530	4188324.420	52°50'11.01"	108°7'6.87"
181	645946.380	4188462.780	52°50'16.43"	108°7'14.14"
182	645987.700	4188471.750	52°50'17.77"	108°7'14.6"
183	646012.340	4188352.680	52°50'18.52"	108°7'8.22"
184	646013.800	4188347.200	52°50'18.56"	108°7'7.92"
185	646080.620	4188143.840	52°50'20.64"	108°6'57.02"
186	646089.500	4188127.700	52°50'20.92"	108°6'56.15"
187	646196.990	4187996.960	52°50'24.34"	108°6'49.09"
188	646234.490	4187978.720	52°50'25.55"	108°6'48.09"
189	646407.110	4187974.870	52°50'31.13"	108°6'47.77"
190	646605.900	4187964.550	52°50'37.56"	108°6'47.08"
191	646864.740	4187889.650	52°50'45.9"	108°6'42.9"
192	646880.610	4187887.720	52°50'46.41"	108°6'42.79"
193	647027.810	4187893.530	52°50'51.17"	108°6'43"
194	647048.120	4187898.730	52°50'51.83"	108°6'43.26"
195	647267.950	4188008.160	52°50'58.99"	108°6'48.96"
196	647274.180	4188011.840	52°50'59.19"	108°6'49.15"
197	647535.660	4188193.300	52°51'7.72"	108°6'58.67"
198	647910.140	4188230.750	52°51'19.85"	108°7'0.41"
199	647910.770	4188230.820	52°51'19.87"	108°7'0.42"
200	648210.980	4188264.710	52°51'29.6"	108°7'2.02"
1	648233.210	4188272.860	52°51'30.32"	108°7'2.44"
201	643203.500	4193384.060	52°48'49.65"	108°11'38.73"
202	643653.810	4193374.370	52°49'4.21"	108°11'37.93"
203	644012.130	4193171.010	52°49'15.72"	108°11'26.85"
204	644138.020	4192957.950	52°49'19.71"	108°11'15.39"
205	644196.130	4193093.530	52°49'21.64"	108°11'22.6"
206	644375.280	4193316.270	52°49'27.52"	108°11'34.38"
207	644612.550	4193379.220	52°49'35.22"	108°11'37.59"
208	644874.020	4193369.530	52°49'43.68"	108°11'36.91"
209	645140.330	4193626.160	52°49'52.39"	108°11'50.45"
210	645614.860	4193989.320	52°50'7.87"	108°12'9.56"
211	646016.750	4194207.210	52°50'20.95"	108°12'20.95"

№№ п/п	MCK-03		WGS	
	X	Y	N	E
212	646442.850	4194347.630	52°50'34.79"	108°12'28.19"
213	646670.430	4194386.370	52°50'42.17"	108°12'30.12"
214	647077.170	4194517.110	52°50'55.37"	108°12'36.85"
215	647425.800	4194541.320	52°51'6.66"	108°12'37.93"
216	647721.170	4194536.470	52°51'16.21"	108°12'37.49"
217	648084.320	4194546.160	52°51'27.96"	108°12'37.79"
218	648559.810	4194419.300	52°51'43.29"	108°12'30.72"
219	649320.020	4193957.360	52°52'7.71"	108°12'5.56"
220	649572.780	4193695.890	52°52'15.79"	108°11'51.42"
221	649679.310	4193322.080	52°52'19.09"	108°11'31.37"
222	649871.050	4193201.990	52°52'25.25"	108°11'24.83"
223	650225.490	4192885.320	52°52'36.59"	108°11'7.68"
224	650364.940	4192613.200	52°52'41"	108°10'53.04"
225	650364.940	4192345.910	52°52'40.9"	108°10'38.75"
226	650246.800	4192090.250	52°52'36.98"	108°10'25.16"
227	649995.980	4191539.220	52°52'28.65"	108°9'55.86"
228	649917.540	4191256.440	52°52'26"	108°9'40.8"
229	649967.890	4190764.490	52°52'27.44"	108°9'14.46"
230	649885.580	4190478.810	52°52'24.66"	108°8'59.24"
231	649885.580	4190159.230	52°52'24.53"	108°8'42.16"
232	649948.530	4189825.120	52°52'26.44"	108°8'24.26"
233	649934.000	4189597.550	52°52'25.87"	108°8'12.1"
234	649701.580	4189336.070	52°52'18.25"	108°7'58.28"
235	649375.220	4189154.010	52°52'7.62"	108°7'48.76"
236	649038.210	4188992.290	52°51'56.65"	108°7'40.35"
237	648660.530	4188619.440	52°51'44.28"	108°7'20.67"
238	648205.370	4188314.390	52°51'29.44"	108°7'4.68"
239	647905.160	4188280.500	52°51'19.71"	108°7'3.07"
240	647517.800	4188241.760	52°51'7.17"	108°7'1.27"
241	647245.670	4188052.920	52°50'58.29"	108°6'51.36"
242	647025.840	4187943.490	52°50'51.13"	108°6'45.67"
243	646878.640	4187937.680	52°50'46.37"	108°6'45.46"
244	646614.260	4188014.180	52°50'37.85"	108°6'49.73"
245	646408.960	4188024.840	52°50'31.21"	108°6'50.44"
246	646235.610	4188028.710	52°50'25.61"	108°6'50.76"
247	646128.120	4188159.450	52°50'22.18"	108°6'57.82"
248	646061.300	4188362.810	52°50'20.1"	108°7'8.73"
249	646026.440	4188531.320	52°50'19.05"	108°7'17.75"
250	645923.780	4188509.040	52°50'15.72"	108°7'16.63"

№№ п/п	MCK-03		WGS	
	X	Y	N	E
251	645748.500	4188362.810	52°50'9.99"	108°7'8.94"
252	645401.810	4188198.180	52°49'58.71"	108°7'0.38"
253	645246.860	4188203.030	52°49'53.7"	108°7'0.75"
254	645024.120	4188362.810	52°49'46.56"	108°7'9.43"
255	644801.390	4188270.810	52°49'39.31"	108°7'4.67"
256	644581.560	4188233.050	52°49'32.19"	108°7'2.8"
257	644491.490	4188277.590	52°49'29.29"	108°7'5.24"
258	644388.840	4188458.690	52°49'26.05"	108°7'14.98"
259	644369.470	4188760.830	52°49'25.54"	108°7'31.13"
260	644438.230	4189205.340	52°49'27.95"	108°7'54.82"
261	644487.620	4189424.200	52°49'29.64"	108°8'6.47"
262	644355.920	4189452.280	52°49'25.39"	108°8'8.06"
263	644176.760	4189563.650	52°49'19.64"	108°8'14.13"
264	644060.550	4189486.180	52°49'15.85"	108°8'10.07"
265	644005.350	4189273.130	52°49'13.97"	108°7'58.73"
266	643890.110	4188784.080	52°49'10.05"	108°7'32.69"
267	643671.240	4188578.770	52°49'2.88"	108°7'21.88"
268	642960.430	4187763.360	52°48'39.56"	108°6'38.83"
269	642776.430	4187490.270	52°48'33.49"	108°6'24.38"
270	642685.400	4187108.710	52°48'30.39"	108°6'4.08"
271	642625.350	4186874.360	52°48'28.35"	108°5'51.61"
272	642424.890	4186708.760	52°48'21.79"	108°5'42.91"
273	642044.300	4186764.930	52°48'9.51"	108°5'46.17"
274	641828.350	4186706.820	52°48'2.5"	108°5'43.22"
275	641639.510	4186680.670	52°47'56.38"	108°5'41.96"
276	641391.590	4186552.840	52°47'48.3"	108°5'35.31"
277	641010.030	4186467.620	52°47'35.93"	108°5'31.03"
278	640835.720	4186343.660	52°47'30.23"	108°5'24.53"
279	640413.490	4185812.970	52°47'16.35"	108°4'56.51"
280	640161.700	4185630.910	52°47'8.13"	108°4'46.98"
281	640024.190	4185617.350	52°47'3.68"	108°4'46.35"
282	639727.850	4185692.890	52°46'54.12"	108°4'50.59"
283	639557.410	4185619.290	52°46'48.58"	108°4'46.79"
284	639323.050	4185435.290	52°46'40.92"	108°4'37.14"
285	639170.040	4185439.160	52°46'35.97"	108°4'37.45"
286	638960.480	4185534.450	52°46'29.23"	108°4'42.68"
287	638771.050	4185451.750	52°46'23.07"	108°4'38.41"
288	638558.000	4185499.200	52°46'16.2"	108°4'41.09"
289	638459.220	4185832.340	52°46'13.15"	108°4'58.93"

№№ п/п	MCK-03		WGS	
	X	Y	N	E
290	638359.480	4186011.500	52°46'10"	108°5'8.55"
291	638221.960	4186101.560	52°46'5.59"	108°5'13.45"
292	638036.020	4186034.740	52°45'59.54"	108°5'10.02"
293	637789.080	4185787.790	52°45'51.45"	108°4'57.02"
294	637479.180	4185717.100	52°45'41.4"	108°4'53.47"
295	637291.310	4185646.400	52°45'35.29"	108°4'49.83"
296	637155.730	4185683.200	52°45'30.92"	108°4'51.89"
297	636942.680	4185971.790	52°45'24.15"	108°5'7.43"
298	636931.060	4186687.450	52°45'24.08"	108°5'45.59"
299	637213.840	4187772.080	52°45'33.68"	108°6'43.23"
300	637581.840	4188546.810	52°45'45.9"	108°7'24.29"
301	637886.890	4189210.180	52°45'56.04"	108°7'59.46"
302	638385.620	4189941.330	52°46'12.47"	108°8'38.12"
303	638700.360	4190188.280	52°46'22.74"	108°8'51.08"
304	638811.730	4190488.490	52°46'26.47"	108°9'7.02"
305	638903.730	4190590.170	52°46'29.48"	108°9'12.38"
306	639145.830	4190643.440	52°46'37.34"	108°9'15.07"
307	639140.990	4190740.280	52°46'37.22"	108°9'20.24"
308	639048.990	4190948.490	52°46'34.32"	108°9'31.4"
309	638821.410	4191040.490	52°46'27"	108°9'36.46"
310	638777.830	4191209.960	52°46'25.65"	108°9'45.52"
311	638966.670	4191713.540	52°46'31.96"	108°10'12.26"
312	639131.300	4191815.220	52°46'37.32"	108°10'17.58"
313	639431.510	4191829.750	52°46'47.04"	108°10'18.16"
314	639494.460	4191970.170	52°46'49.13"	108°10'25.61"
315	639746.250	4192091.220	52°46'57.32"	108°10'31.91"
316	640109.410	4192139.640	52°47'9.09"	108°10'34.26"
317	640428.980	4191965.330	52°47'19.36"	108°10'24.76"
318	640821.190	4191815.220	52°47'31.99"	108°10'16.5"
319	641077.820	4191829.750	52°47'40.29"	108°10'17.11"
320	641227.930	4191970.170	52°47'45.2"	108°10'24.51"
321	641591.080	4192086.380	52°47'56.99"	108°10'30.48"
322	642118.870	4192570.590	52°48'14.25"	108°10'55.99"
323	642394.870	4193030.590	52°48'23.36"	108°11'20.37"
324	642787.080	4193258.160	52°48'36.13"	108°11'32.27"
201	643203.500	4193384.060	52°48'49.65"	108°11'38.73"

ПРИЛОЖЕНИЕ № 1  
к Положению об охранной зоне особо  
охраняемой природной территории  
регионального значения  
– памятника природы  
«Озеро Котокель»



УТВЕРЖДЕНО  
указом Главы  
Республики Бурятия  
от 14.04.2021 № 117

**ПОЛОЖЕНИЕ**  
**об охранной зоне особо охраняемой природной территории**  
**регионального значения - памятника природы**  
**«Озеро Кулинда»**

Охранная зона создается с целью защиты особо охраняемой природной территории - памятника природы регионального значения «Озеро Кулинда» (далее – ООПТ) от неблагоприятных антропогенных воздействий.

1. Общая площадь охранной зоны ООПТ составляет 66,18 га.
2. Режим особой охраны и использования охранной зоны ООПТ.
  - 2.1. На территории охранной зоны ООПТ запрещаются следующие виды деятельности:
    - 1) разведка и разработка полезных ископаемых;
    - 2) деятельность, влекущая за собой изменения гидрологического режима;
    - 3) заготовка древесины (за исключением заготовки древесины гражданами для собственных нужд на участках и в сроки, согласованные с государственным бюджетным учреждением, осуществляющим управление ООПТ, вне особо значимых участков леса);
    - 4) заготовка живицы;
    - 5) заготовка пригодных для употребления в пищу лесных ресурсов (пищевых лесных ресурсов), других не древесных лесных ресурсов (за исключением заготовки гражданами таких ресурсов для собственных нужд на участках и в сроки, согласованные с государственным бюджетным учреждением, осуществляющим управление ООПТ, вне особо значимых участков леса);
    - 6) сплошные рубки леса;
    - 7) взрывные работы, за исключением взрывных работ связанных с реализацией мероприятий по предупреждению и ликвидации чрезвычайных ситуаций;

8) пускание палов (за исключением противопожарных) и выжигание растительности;

9) мойка механизированных транспортных средств;

10) в границах водоохраных зон деятельность, предусмотренная статьёй 65 Водного кодекса Российской Федерации;

11) уничтожение и повреждение аншлагов, шлагбаумов, стендов, граничных столбов и других информационных знаков, и указателей, оборудованных экологических троп и мест отдыха, строений и сооружений на ООПТ, а также имущества государственного бюджетного учреждения, осуществляющего управление ООПТ, нанесение надписей и знаков на валунах, обнажениях горных пород и историко-культурных объектах;

12) распашка земель (за исключением земель, уже используемых собственниками, землепользователями, землевладельцами и арендаторами для производства сельскохозяйственной продукции, за исключением мер противопожарного обустройства лесов, а также случаев, связанных с проведением государственным бюджетным учреждением, осуществляющим управление ООПТ, биотехнических мероприятий);

13) в границах прибрежных защитных полос водных объектов деятельность, предусмотренная статьёй 65 Водного кодекса Российской Федерации;

14) применение ядохимикатов, минеральных удобрений, химических средств защиты растений и стимуляторов роста, за исключением случаев ликвидации чрезвычайных ситуаций, связанных с массовым размножением хвоелистогрызущих вредителей леса, при условии осуществления мер, гарантирующих предотвращение заболеваний и гибели объектов животного мира, а также ухудшения среды их обитания;

15) деятельность, влекущая за собой нарушение почвенного покрова и геологических обнажений;

16) создание объектов размещения отходов производства и потребления, радиоактивных, химических, биологических, взрывчатых, токсичных, отравляющих и ядовитых веществ, за исключением временного складирования твердых коммунальных отходов (на срок не более чем одиннадцать месяцев) в местах (на площадках), специально определенных государственным бюджетным учреждением, осуществляющим управление ООПТ, в целях их дальнейших утилизации, обезвреживания, размещения, транспортирования);

17) сбор зоологических, биологических и минералогических коллекций;

18) сплав древесины по водотокам и водоемам;

19) вывоз предметов, имеющих историко-культурную ценность;

20) деятельность, предусмотренная Перечнем видов деятельности запрещенных в центральной экологической зоне Байкальской природной территории, утвержденным постановлением Правительства Российской Федерации от 31.12.2020 № 2399;

21) разрешённая деятельность без соблюдения требований федерального законодательства, настоящего Положения и:

21.1) Требований по предотвращению гибели объектов животного мира при осуществлении производственных процессов, а также при эксплуатации транспортных магистралей, трубопроводов, линий связи и электропередачи, утвержденных постановлением Правительства Российской Федерации от 13.08.1996 № 997;

21.2) Требований к предотвращению гибели объектов животного мира при осуществлении производственных процессов, а также при эксплуатации транспортных магистралей, трубопроводов и линий связи и электропередач на территории Республики Бурятия, утвержденных постановлением Правительства Республики Бурятия от 31.08.2009 № 324;

21.3) Правил пожарной безопасности в лесах, утвержденных постановлением Правительства Российской Федерации от 07.10.2020 № 1614;

21.4) Правил санитарной безопасности в лесах, утвержденных постановлением Правительства Российской Федерации от 09.12.2020 № 2047.

2.2. Границы и особенности режима особой охраны охранной зоны ООПТ в обязательном порядке учитываются при разработке планов и перспектив экономического и социального развития, территориальном планировании, инвентаризации, лесохозяйственных регламентах и планах освоения лесов.

3. Обеспечение режима особой охраны охранной зоны ООПТ возлагается на Республиканскую службу по охране, контролю и регулированию использования объектов животного мира, отнесенных к объектам охоты, контролю и надзору в сфере природопользования и Бюджетное учреждение Республики Бурятия «Природопользование и охрана окружающей среды Республики Бурятия».

3.1. Государственный надзор в области охраны и использования охранной зоны ООПТ осуществляется должностными лицами Республиканской службы по охране, контролю и регулированию использования объектов животного мира, отнесенных к объектам охоты, контролю и надзору в сфере природопользования и Бюджетного

учреждения Республики Бурятия «Природопользование и охрана окружающей среды Республики Бурятия».

4. Географическое обозначение охранной зоны ООПТ осуществляется путем обозначения на местности границ охранной зоны ООПТ специальными знаками, информирующими население об ограничениях или запрещениях хозяйственной и иной деятельности на данной территории.

5. Приложения:

5.1. План границ охранной зоны ООПТ представлен в приложении №1 к настоящему Положению.

5.2. Перечень координат характерных точек границ охранной зоны ООПТ в соответствующей системе координат приведен в таблице № 1.

Таблица № 1

### ПЕРЕЧЕНЬ

координат характерных точек границ охранной зоны особо охраняемой природной территории регионального значения - памятника природы «Озеро Кулинда»

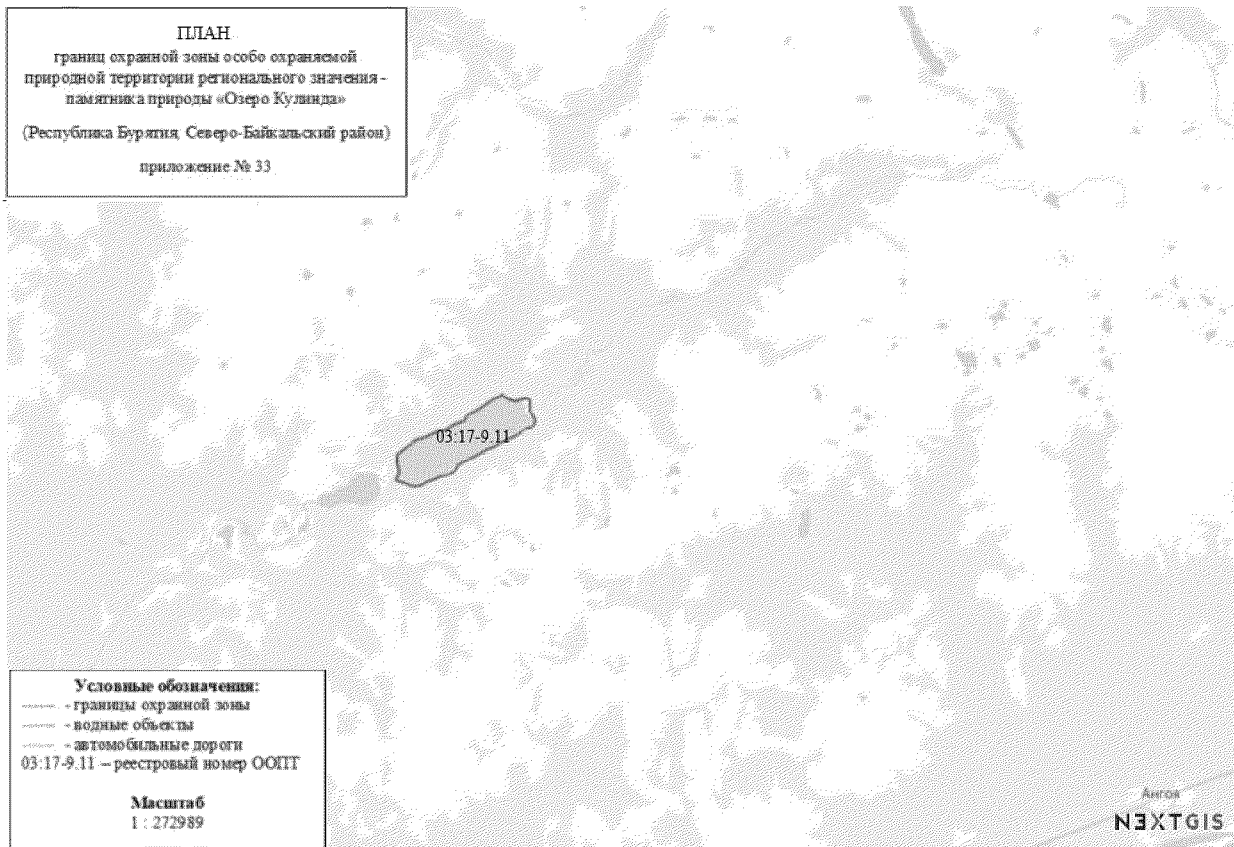
№№ п/п	МСК-03		WGS	
	X	Y	N	E
1	1014573.27	5156147.98	56°8'37.65"	110°31'26.47"
2	1014473.93	5156233.13	56°8'34.5"	110°31'31.53"
3	1014349.42	5156535.51	56°8'30.69"	110°31'49.19"
4	1014434.98	5156848.33	56°8'33.67"	110°32'7.19"
5	1014436.74	5156860.37	56°8'33.74"	110°32'7.89"
6	1014439.65	5156987.23	56°8'33.92"	110°32'15.23"
7	1014431.60	5157015.60	56°8'33.68"	110°32'16.88"
8	1014372.52	5157106.64	56°8'31.84"	110°32'22.23"
9	1014327.47	5157129.32	56°8'30.4"	110°32'23.6"
10	1014016.61	5157109.95	56°8'20.33"	110°32'22.87"
11	1014015.08	5157109.83	56°8'20.28"	110°32'22.86"
12	1013926.90	5157101.61	56°8'17.43"	110°32'22.5"
13	1013843.04	5157201.61	56°8'14.79"	110°32'28.39"
14	1013820.02	5157217.09	56°8'14.05"	110°32'29.31"
15	1013608.90	5157284.88	56°8'7.28"	110°32'33.5"
16	1013582.12	5157285.93	56°8'6.41"	110°32'33.6"
17	1013442.67	5157253.00	56°8'1.88"	110°32'31.86"
18	1013415.38	5157235.90	56°8'0.99"	110°32'30.91"

№№ п/п	MCK-03		WGS	
	X	Y	N	E
19	1013347.59	5157152.62	56°7'58.74"	110°32'26.17"
20	1013336.53	5157125.10	56°7'58.36"	110°32'24.59"
21	1013320.48	5156927.21	56°7'57.71"	110°32'13.16"
22	1013204.24	5156800.40	56°7'53.86"	110°32'5.97"
23	1013200.92	5156796.37	56°7'53.75"	110°32'5.74"
24	1013084.71	5156639.49	56°7'49.88"	110°31'56.81"
25	1013079.05	5156629.70	56°7'49.69"	110°31'56.25"
26	1012960.90	5156358.54	56°7'45.68"	110°31'40.7"
27	1012956.82	5156341.42	56°7'45.54"	110°31'39.72"
28	1012953.64	5156285.63	56°7'45.4"	110°31'36.49"
29	1012785.38	5155997.73	56°7'39.76"	110°31'20.04"
30	1012784.91	5155996.90	56°7'39.74"	110°31'20"
31	1012647.39	5155750.92	56°7'35.12"	110°31'5.94"
32	1012643.56	5155742.21	56°7'34.99"	110°31'5.44"
33	1012567.32	5155511.58	56°7'32.36"	110°30'52.19"
34	1012311.52	5155015.36	56°7'23.74"	110°30'23.8"
35	1012309.86	5155011.81	56°7'23.69"	110°30'23.6"
36	1012229.33	5154820.07	56°7'20.95"	110°30'12.61"
37	1012038.85	5154455.92	56°7'14.53"	110°29'51.78"
38	1011825.22	5154317.80	56°7'7.52"	110°29'44.07"
39	1011808.53	5154299.85	56°7'6.97"	110°29'43.05"
40	1011676.83	5154059.68	56°7'2.54"	110°29'29.32"
41	1011671.01	5154041.45	56°7'2.34"	110°29'28.28"
42	1011650.38	5153865.21	56°7'1.55"	110°29'18.11"
43	1011435.23	5153274.95	56°6'54.16"	110°28'44.24"
44	1011346.78	5153130.06	56°6'51.2"	110°28'35.97"
45	1011339.99	5153111.28	56°6'50.97"	110°28'34.9"
46	1011291.57	5152782.02	56°6'49.16"	110°28'15.91"
47	1011295.00	5152755.24	56°6'49.25"	110°28'14.36"
48	1011418.08	5152464.85	56°6'53.02"	110°27'57.4"
49	1011518.11	5152153.23	56°6'56.02"	110°27'39.24"
50	1011590.77	5152125.24	56°6'58.35"	110°27'37.52"
51	1011765.29	5152226.28	56°7'4.06"	110°27'43.14"
52	1011951.36	5152243.67	56°7'10.09"	110°27'43.9"
53	1012139.13	5152182.92	56°7'16.11"	110°27'40.14"
54	1012156.35	5152180.52	56°7'16.67"	110°27'39.98"
55	1012474.00	5152192.14	56°7'26.94"	110°27'40.23"
56	1012512.70	5152212.83	56°7'28.21"	110°27'41.38"
57	1012779.98	5152582.77	56°7'37.12"	110°28'2.43"
58	1012784.17	5152589.69	56°7'37.26"	110°28'2.83"
59	1012850.04	5152721.42	56°7'39.49"	110°28'10.36"

№№ п/п	MCK-03		WGS	
	X	Y	N	E
60	1012992.35	5152818.69	56°7'44.16"	110°28'15.8"
61	1013012.27	5152846.46	56°7'44.82"	110°28'17.39"
62	1013135.15	5153284.23	56°7'49.11"	110°28'42.56"
63	1013342.67	5153733.85	56°7'56.15"	110°29'8.31"
64	1013347.25	5153753.52	56°7'56.31"	110°29'9.44"
65	1013352.69	5153965.69	56°7'56.64"	110°29'21.72"
66	1013530.62	5154232.58	56°8'2.58"	110°29'36.93"
67	1013536.43	5154244.45	56°8'2.78"	110°29'37.61"
68	1013675.05	5154658.46	56°8'7.56"	110°30'1.4"
69	1013842.21	5154740.30	56°8'13.02"	110°30'5.92"
70	1013865.21	5154763.40	56°8'13.78"	110°30'7.23"
71	1014047.90	5155140.31	56°8'19.95"	110°30'28.81"
72	1014437.52	5155745.95	56°8'32.98"	110°31'3.37"
73	1014441.39	5155753.21	56°8'33.11"	110°31'3.79"
74	1014586.65	5156090.23	56°8'38.04"	110°31'23.11"
1	1014573.27	5156147.98	56°8'37.65"	110°31'26.47"
75	1012613.56	5155492.16	56°7'33.84"	110°30'51.01"
76	1012691.03	5155726.52	56°7'36.51"	110°31'4.47"
77	1012828.55	5155972.50	56°7'41.13"	110°31'18.53"
78	1013002.87	5156270.78	56°7'46.98"	110°31'35.57"
79	1013006.74	5156338.57	56°7'47.15"	110°31'39.49"
80	1013124.89	5156609.73	56°7'51.16"	110°31'55.03"
81	1013241.10	5156766.61	56°7'55.03"	110°32'3.97"
82	1013368.93	5156906.07	56°7'59.26"	110°32'11.88"
83	1013386.37	5157121.06	56°7'59.97"	110°32'24.3"
84	1013454.16	5157204.34	56°8'2.22"	110°32'29.03"
85	1013593.61	5157237.27	56°8'6.75"	110°32'30.77"
86	1013804.73	5157169.48	56°8'13.53"	110°32'26.58"
87	1013905.44	5157049.39	56°8'16.7"	110°32'19.5"
88	1014019.72	5157060.05	56°8'20.4"	110°32'19.97"
89	1014330.58	5157079.42	56°8'30.46"	110°32'20.7"
90	1014389.66	5156988.38	56°8'32.31"	110°32'15.36"
91	1014386.75	5156861.52	56°8'32.12"	110°32'8.02"
92	1014296.69	5156532.25	56°8'28.98"	110°31'49.07"
93	1014432.27	5156202.99	56°8'33.13"	110°31'29.84"
94	1014540.73	5156110.02	56°8'36.57"	110°31'24.32"
95	1014395.47	5155773.00	56°8'31.64"	110°31'4.99"
96	1014004.22	5155164.83	56°8'18.56"	110°30'30.28"
97	1013820.22	5154785.21	56°8'12.34"	110°30'8.55"
98	1013634.28	5154694.17	56°8'6.26"	110°30'3.52"

№№ п/п	MCK-03		WGS	
	X	Y	N	E
99	1013489.02	5154260.32	56°8'1.26"	110°29'38.59"
100	1013303.08	5153981.41	56°7'55.05"	110°29'22.69"
101	1013297.27	5153754.80	56°7'54.69"	110°29'9.58"
102	1013088.09	5153301.57	56°7'47.6"	110°28'43.62"
103	1012964.13	5152859.97	56°7'43.27"	110°28'18.23"
104	1012811.12	5152755.38	56°7'38.25"	110°28'12.38"
105	1012739.45	5152612.05	56°7'35.83"	110°28'4.18"
106	1012472.17	5152242.11	56°7'26.92"	110°27'43.12"
107	1012154.52	5152230.49	56°7'16.65"	110°27'42.87"
108	1011956.96	5152294.41	56°7'10.31"	110°27'46.83"
109	1011749.72	5152275.04	56°7'3.6"	110°27'45.98"
110	1011565.72	5152168.51	56°6'57.57"	110°27'40.06"
111	1011465.00	5152482.28	56°6'54.55"	110°27'58.34"
112	1011341.04	5152774.75	56°6'50.75"	110°28'15.43"
113	1011389.46	5153104.01	56°6'52.56"	110°28'34.41"
114	1011480.50	5153253.15	56°6'55.61"	110°28'42.92"
115	1011699.36	5153853.58	56°7'3.12"	110°29'17.37"
116	1011720.67	5154035.64	56°7'3.94"	110°29'27.88"
117	1011852.37	5154275.81	56°7'8.37"	110°29'41.6"
118	1012077.05	5154421.08	56°7'15.74"	110°29'49.72"
119	1012274.61	5154798.76	56°7'22.39"	110°30'11.32"
120	1012355.96	5154992.45	56°7'25.16"	110°30'22.42"
75	1012613.56	5155492.16	56°7'33.84"	110°30'51.01"

ПРИЛОЖЕНИЕ № 1  
к Положению об охранной зоне особо  
охраняемой природной территории  
регионального значения  
– памятника природы  
«Озеро Кулинда»



УТВЕРЖДЕНО  
указом Главы  
Республики Бурятия  
от 14.04.2021 № 117

**ПОЛОЖЕНИЕ**  
**об охранной зоне особо охраняемой природной территории**  
**регионального значения - памятника природы**  
**«Озеро Сикили»**

Охранная зона создается с целью защиты особо охраняемой природной территории - памятника природы регионального значения «Озеро Сикили» (далее – ООПТ) от неблагоприятных антропогенных воздействий.

1. Общая площадь охранной зоны ООПТ составляет 57,57 га.
2. Режим особой охраны и использования охранной зоны ООПТ.
  - 2.1. На территории охранной зоны ООПТ запрещаются следующие виды деятельности:
    - 1) разведка и разработка полезных ископаемых;
    - 2) деятельность, влекущая за собой изменения гидрологического режима;
    - 3) заготовка древесины (за исключением заготовки древесины гражданами для собственных нужд на участках и в сроки, согласованные с государственным бюджетным учреждением, осуществляющим управление ООПТ, вне особо значимых участков леса);
    - 4) заготовка живицы;
    - 5) заготовка пригодных для употребления в пищу лесных ресурсов (пищевых лесных ресурсов), других не древесных лесных ресурсов (за исключением заготовки гражданами таких ресурсов для собственных нужд на участках и в сроки, согласованные с государственным бюджетным учреждением, осуществляющим управление ООПТ, вне особо значимых участков леса);
    - 6) сплошные рубки леса;
    - 7) взрывные работы, за исключением взрывных работ связанных с реализацией мероприятий по предупреждению и ликвидации чрезвычайных ситуаций;

- 8) пускание палов (за исключением противопожарных) и выжигание растительности;
- 9) мойка механизированных транспортных средств;
- 10) в границах водоохраных зон деятельность, предусмотренная статьёй 65 Водного кодекса Российской Федерации;
- 11) уничтожение и повреждение аншлагов, шлагбаумов, стендов, граничных столбов и других информационных знаков, и указателей, оборудованных экологических троп и мест отдыха, строений и сооружений на ООПТ, а также имущества государственного бюджетного учреждения, осуществляющего управление ООПТ, нанесение надписей и знаков на валунах, обнажениях горных пород и историко-культурных объектах;
- 12) распашка земель (за исключением земель, уже используемых собственниками, землепользователями, землевладельцами и арендаторами для производства сельскохозяйственной продукции, за исключением мер противопожарного обустройства лесов, а также случаев, связанных с проведением государственным бюджетным учреждением, осуществляющим управление ООПТ, биотехнических мероприятий);
- 13) в границах прибрежных защитных полос водных объектов деятельность, предусмотренная статьёй 65 Водного кодекса Российской Федерации;
- 14) применение ядохимикатов, минеральных удобрений, химических средств защиты растений и стимуляторов роста, за исключением случаев ликвидации чрезвычайных ситуаций, связанных с массовым размножением хвоелистогрызущих вредителей леса, при условии осуществления мер, гарантирующих предотвращение заболеваний и гибели объектов животного мира, а также ухудшения среды их обитания;
- 15) деятельность, влекущая за собой нарушение почвенного покрова и геологических обнажений;
- 16) создание объектов размещения отходов производства и потребления, радиоактивных, химических, биологических, взрывчатых, токсичных, отравляющих и ядовитых веществ, за исключением временного складирования твердых коммунальных отходов (на срок не более чем одиннадцать месяцев) в местах (на площадках), специально определенных государственным бюджетным учреждением, осуществляющим управление ООПТ, в целях их дальнейших утилизации, обезвреживания, размещения, транспортирования);
- 17) сбор зоологических, биологических и минералогических коллекций;
- 18) сплав древесины по водотокам и водоемам;
- 19) вывоз предметов, имеющих историко-культурную ценность;

20) деятельность, предусмотренная Перечнем видов деятельности запрещенных в центральной экологической зоне Байкальской природной территории, утвержденным постановлением Правительства Российской Федерации от 31.12.2020 № 2399;

21) разрешённая деятельность без соблюдения требований федерального законодательства, настоящего Положения и:

21.1) Требований по предотвращению гибели объектов животного мира при осуществлении производственных процессов, а также при эксплуатации транспортных магистралей, трубопроводов, линий связи и электропередачи, утвержденных постановлением Правительства Российской Федерации от 13.08.1996 № 997;

21.2) Требований к предотвращению гибели объектов животного мира при осуществлении производственных процессов, а также при эксплуатации транспортных магистралей, трубопроводов и линий связи и электропередач на территории Республики Бурятия, утвержденных постановлением Правительства Республики Бурятия от 31.08.2009 № 324;

21.3) Правил пожарной безопасности в лесах, утвержденных постановлением Правительства Российской Федерации от 07.10.2020 № 1614;

21.4) Правил санитарной безопасности в лесах, утвержденных постановлением Правительства Российской Федерации от 09.12.2020 № 2047.

2.2. Границы и особенности режима особой охраны охранной зоны ООПТ в обязательном порядке учитываются при разработке планов и перспектив экономического и социального развития, территориальном планировании, инвентаризации, лесохозяйственных регламентах и планах освоения лесов.

3. Обеспечение режима особой охраны охранной зоны ООПТ возлагается на Республиканскую службу по охране, контролю и регулированию использования объектов животного мира, отнесенных к объектам охоты, контролю и надзору в сфере природопользования и Бюджетное учреждение Республики Бурятия «Природопользование и охрана окружающей среды Республики Бурятия».

3.1. Государственный надзор в области охраны и использования охранной зоны ООПТ осуществляется должностными лицами Республиканской службы по охране, контролю и регулированию использования объектов животного мира, отнесенных к объектам охоты, контролю и надзору в сфере природопользования и Бюджетного

учреждения Республики Бурятия «Природопользование и охрана окружающей среды Республики Бурятия».

4. Географическое обозначение охранной зоны ООПТ осуществляется путем обозначения на местности границ охранной зоны ООПТ специальными знаками, информирующими население об ограничениях или запрещениях хозяйственной и иной деятельности на данной территории.

5. Приложения:

5.1. План границ охранной зоны ООПТ представлен в приложении №1 к настоящему Положению.

5.2. Перечень координат характерных точек границ охранной зоны ООПТ в соответствующей системе координат приведен в таблице № 1.

Таблица № 1

### ПЕРЕЧЕНЬ

координат характерных точек границ охранной зоны особо охраняемой природной территории регионального значения - памятника природы «Озеро Сикили»

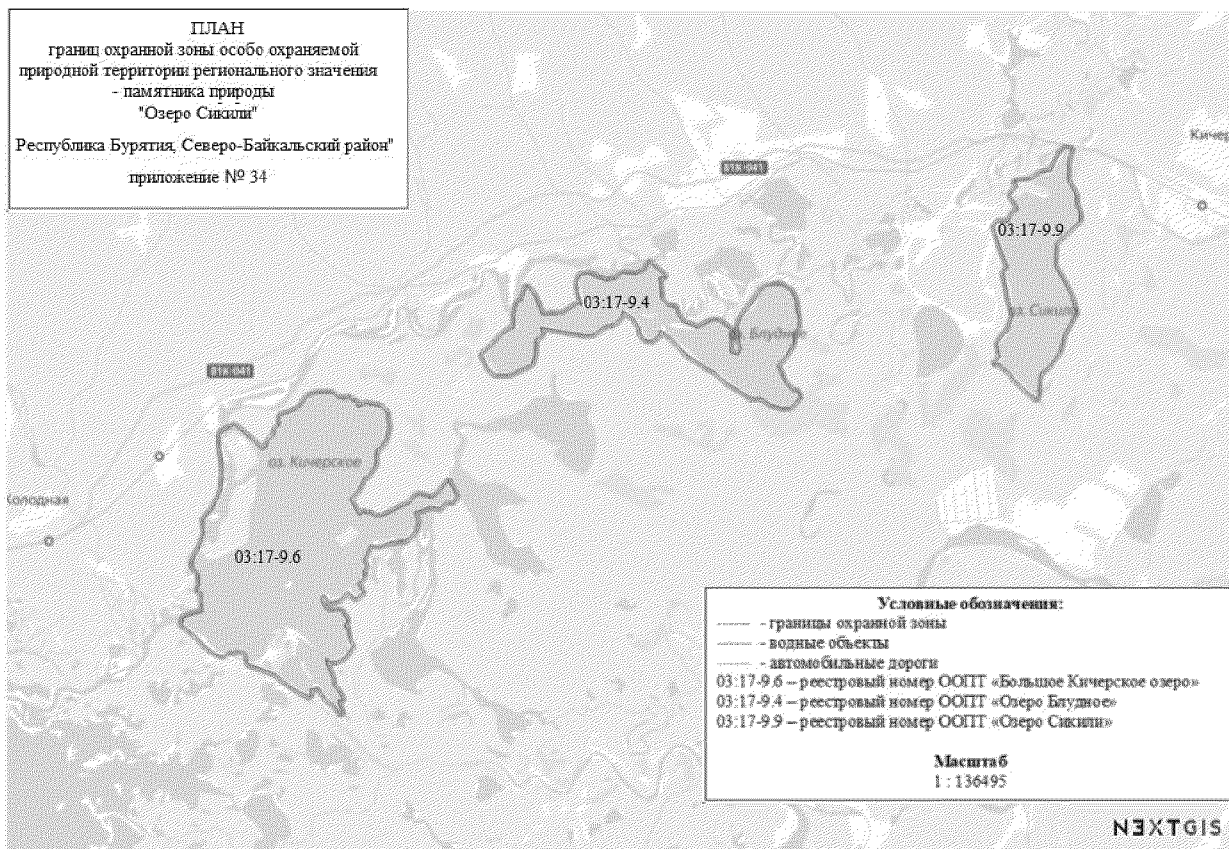
№№ п/п	МСК-03		WGS	
	X	Y	N	E
1	992668.94	5126764.81	55°56'25.81"	110°3'41.9"
2	992603.59	5126806.32	55°56'23.73"	110°3'44.4"
3	992343.42	5126720.21	55°56'15.25"	110°3'39.86"
4	992217.35	5126727.42	55°56'11.18"	110°3'40.49"
5	992210.44	5126727.34	55°56'10.96"	110°3'40.49"
6	992058.73	5126714.98	55°56'6.04"	110°3'40.03"
7	991808.42	5126851.19	55°55'58.08"	110°3'48.28"
8	991784.00	5126857.27	55°55'57.3"	110°3'48.67"
9	991607.53	5126855.43	55°55'51.59"	110°3'48.86"
10	991453.69	5126914.03	55°55'46.68"	110°3'52.48"
11	991432.57	5126917.20	55°55'46"	110°3'52.7"
12	991287.31	5126907.52	55°55'41.29"	110°3'52.38"
13	991252.63	5126890.12	55°55'40.16"	110°3'51.44"
14	991025.00	5126623.91	55°55'32.55"	110°3'36.49"
15	990863.02	5126454.81	55°55'27.16"	110°3'27.02"
16	990498.62	5126428.28	55°55'15.36"	110°3'26.09"
17	990238.89	5126579.33	55°55'7.11"	110°3'35.21"
18	990234.67	5126581.52	55°55'6.98"	110°3'35.35"
19	989915.09	5126728.72	55°54'56.79"	110°3'44.34"

№№ п/п	MCK-03		WGS	
	X	Y	N	E
20	989905.66	5126731.97	55°54'56.48"	110°3'44.54"
21	989626.76	5126797.82	55°54'47.53"	110°3'48.79"
22	989589.23	5126791.85	55°54'46.31"	110°3'48.51"
23	989207.79	5126559.17	55°54'33.77"	110°3'35.75"
24	988894.89	5126471.93	55°54'23.58"	110°3'31.24"
25	988876.88	5126462.65	55°54'22.99"	110°3'30.74"
26	988613.47	5126249.60	55°54'14.28"	110°3'18.91"
27	988605.69	5126241.73	55°54'14.02"	110°3'18.47"
28	988487.54	5126092.30	55°54'10.07"	110°3'10.07"
29	988112.27	5126063.02	55°53'57.91"	110°3'9.01"
30	988087.83	5126054.37	55°53'57.12"	110°3'8.55"
31	988025.85	5126011.76	55°53'55.07"	110°3'6.2"
32	988018.57	5125935.46	55°53'54.77"	110°3'1.83"
33	988421.43	5125526.78	55°54'7.41"	110°2'37.65"
34	988435.96	5125516.54	55°54'7.87"	110°2'37.04"
35	988509.26	5125482.45	55°54'10.2"	110°2'34.96"
36	988681.29	5125279.15	55°54'15.57"	110°2'22.98"
37	988678.25	5125207.63	55°54'15.41"	110°2'18.87"
38	988762.18	5125168.83	55°54'18.08"	110°2'16.5"
39	988875.64	5125273.96	55°54'21.85"	110°2'22.36"
40	989091.34	5125235.69	55°54'28.78"	110°2'19.8"
41	989129.09	5125244.21	55°54'30.01"	110°2'20.23"
42	989324.71	5125383.66	55°54'36.46"	110°2'27.93"
43	989342.92	5125407.95	55°54'37.07"	110°2'29.29"
44	989350.97	5125431.11	55°54'37.36"	110°2'30.61"
45	989614.07	5125538.06	55°54'45.96"	110°2'36.33"
46	989835.57	5125473.22	55°54'53.05"	110°2'32.23"
47	989841.90	5125471.81	55°54'53.26"	110°2'32.14"
48	990374.53	5125388.53	55°55'10.39"	110°2'26.47"
49	990409.99	5125396.33	55°55'11.54"	110°2'26.86"
50	990500.34	5125456.56	55°55'14.52"	110°2'30.17"
51	990973.23	5125305.08	55°55'29.66"	110°2'20.67"
52	990975.04	5125304.54	55°55'29.72"	110°2'20.64"
53	991224.89	5125234.82	55°55'37.73"	110°2'16.21"
54	991268.66	5125243.23	55°55'39.15"	110°2'16.62"
55	991342.26	5125299.40	55°55'41.58"	110°2'19.73"
56	991361.04	5125329.75	55°55'42.21"	110°2'21.45"
57	991378.47	5125420.78	55°55'42.86"	110°2'26.66"
58	991379.00	5125436.17	55°55'42.89"	110°2'27.54"
59	991369.39	5125515.80	55°55'42.66"	110°2'32.14"
60	991497.79	5125590.30	55°55'46.88"	110°2'36.22"
61	991517.05	5125610.48	55°55'47.52"	110°2'37.35"

№№ п/п	MCK-03		WGS	
	X	Y	N	E
62	991551.06	5125675.88	55°55'48.68"	110°2'41.05"
63	991585.78	5125670.92	55°55'49.79"	110°2'40.71"
64	991754.33	5125555.50	55°55'55.13"	110°2'33.79"
65	991804.52	5125551.82	55°55'56.75"	110°2'33.49"
66	991887.81	5125592.49	55°55'59.48"	110°2'35.7"
67	991903.36	5125604.34	55°55'59.99"	110°2'36.35"
68	991966.29	5125675.66	55°56'2.09"	110°2'40.35"
69	992033.51	5125645.92	55°56'4.24"	110°2'38.53"
70	992103.62	5125688.15	55°56'6.54"	110°2'40.84"
71	992123.92	5125977.85	55°56'7.47"	110°2'57.49"
72	992231.61	5126125.02	55°56'11.08"	110°3'5.78"
73	992240.39	5126145.28	55°56'11.39"	110°3'6.94"
74	992274.61	5126326.67	55°56'12.66"	110°3'17.32"
75	992518.35	5126452.98	55°56'20.65"	110°3'24.19"
76	992527.09	5126458.74	55°56'20.94"	110°3'24.51"
77	992668.48	5126574.95	55°56'25.62"	110°3'30.97"
78	992686.37	5126619.54	55°56'26.24"	110°3'33.51"
1	992668.94	5126764.81	55°56'25.81"	110°3'41.9"
79	989227.90	5126512.87	55°54'34.38"	110°3'33.05"
80	989615.27	5126749.16	55°54'47.12"	110°3'46.01"
81	989894.17	5126683.31	55°54'56.07"	110°3'41.76"
82	990213.75	5126536.11	55°55'6.26"	110°3'32.77"
83	990486.84	5126377.29	55°55'14.94"	110°3'23.18"
84	990885.83	5126406.34	55°55'27.86"	110°3'24.19"
85	991062.08	5126590.34	55°55'33.72"	110°3'34.49"
86	991290.63	5126857.63	55°55'41.35"	110°3'49.5"
87	991435.89	5126867.31	55°55'46.06"	110°3'49.82"
88	991598.58	5126805.33	55°55'51.26"	110°3'45.99"
89	991784.52	5126807.27	55°55'57.27"	110°3'45.79"
90	992047.93	5126663.94	55°56'5.65"	110°3'37.11"
91	992214.50	5126677.50	55°56'11.04"	110°3'37.62"
92	992350.08	5126669.75	55°56'15.42"	110°3'36.95"
93	992619.30	5126758.85	55°56'24.2"	110°3'41.64"
94	992636.73	5126613.58	55°56'24.63"	110°3'33.24"
95	992495.34	5126497.37	55°56'19.95"	110°3'26.79"
96	992229.99	5126359.86	55°56'11.25"	110°3'19.31"
97	992191.26	5126154.55	55°56'9.81"	110°3'7.55"
98	992075.05	5125995.73	55°56'5.91"	110°2'58.6"
99	992053.74	5125691.65	55°56'4.93"	110°2'41.13"
100	991953.03	5125736.20	55°56'1.72"	110°2'43.86"
101	991865.87	5125637.42	55°55'58.81"	110°2'38.32"
102	991782.58	5125596.75	55°55'56.08"	110°2'36.11"

№№ п/п	MCK-03		WGS	
	X	Y	N	E
103	991604.40	5125718.77	55°55'50.44"	110°2'43.43"
104	991523.05	5125730.39	55°55'47.82"	110°2'44.24"
105	991472.69	5125633.55	55°55'46.1"	110°2'38.75"
106	991315.81	5125542.51	55°55'40.95"	110°2'33.77"
107	991329.36	5125430.18	55°55'41.28"	110°2'27.28"
108	991311.93	5125339.15	55°55'40.64"	110°2'22.07"
109	991238.33	5125282.98	55°55'38.21"	110°2'18.96"
110	990988.48	5125352.70	55°55'30.2"	110°2'23.38"
111	990492.65	5125511.53	55°55'14.32"	110°2'33.35"
112	990382.25	5125437.93	55°55'10.69"	110°2'29.29"
113	989849.62	5125521.21	55°54'53.55"	110°2'34.97"
114	989611.39	5125590.94	55°54'45.92"	110°2'39.38"
115	989311.18	5125468.91	55°54'36.1"	110°2'32.85"
116	989295.69	5125424.37	55°54'35.56"	110°2'30.32"
117	989100.07	5125284.92	55°54'29.11"	110°2'22.62"
118	988859.90	5125327.53	55°54'21.39"	110°2'25.47"
119	988728.20	5125205.51	55°54'17.02"	110°2'18.67"
120	988732.07	5125296.54	55°54'17.23"	110°2'23.9"
121	988540.32	5125523.15	55°54'11.25"	110°2'37.25"
122	988457.04	5125561.88	55°54'8.59"	110°2'39.61"
123	988054.18	5125970.56	55°53'55.95"	110°3'3.79"
124	988116.16	5126013.17	55°53'57.99"	110°3'6.13"
125	988513.21	5126044.15	55°54'10.85"	110°3'7.26"
126	988644.91	5126210.72	55°54'15.26"	110°3'16.63"
127	988908.32	5126423.77	55°54'23.97"	110°3'28.45"
79	989227.90	5126512.87	55°54'34.38"	110°3'33.05"

ПРИЛОЖЕНИЕ № 1  
к Положению об охранной зоне особо охраняемой природной территории  
регионального значения  
– памятника природы  
«Озеро Сикили»



УТВЕРЖДЕНО  
указом Главы  
Республики Бурятия  
от 14.04.2021 № 117

**ПОЛОЖЕНИЕ**  
**об охранной зоне особо охраняемой природной территории**  
**регионального значения - памятника природы**  
**«Озеро Сульфатное»**

Охранная зона создается с целью защиты особо охраняемой природной территории - памятника природы регионального значения «Озеро Сульфатное» (далее – ООПТ) от неблагоприятных антропогенных воздействий.

1. Общая площадь охранной зоны ООПТ составляет 43,91 га.
2. Режим особой охраны и использования охранной зоны ООПТ.
  - 2.1. На территории охранной зоны ООПТ запрещаются следующие виды деятельности:
    - 1) разведка и разработка полезных ископаемых;
    - 2) деятельность, влекущая за собой изменения гидрологического режима;
    - 3) заготовка древесины (за исключением заготовки древесины гражданами для собственных нужд на участках и в сроки, согласованные с государственным бюджетным учреждением, осуществляющим управление ООПТ, вне особо значимых участков леса);
    - 4) заготовка живицы;
    - 5) заготовка пригодных для употребления в пищу лесных ресурсов (пищевых лесных ресурсов), других не древесных лесных ресурсов (за исключением заготовки гражданами таких ресурсов для собственных нужд на участках и в сроки, согласованные с государственным бюджетным учреждением, осуществляющим управление ООПТ, вне особо значимых участков леса);
    - 6) сплошные рубки леса;
    - 7) взрывные работы, за исключением взрывных работ связанных с реализацией мероприятий по предупреждению и ликвидации чрезвычайных ситуаций;

8) пускание палов (за исключением противопожарных) и выжигание растительности;

9) мойка механизированных транспортных средств;

10) в границах водоохраных зон деятельность, предусмотренная статьёй 65 Водного кодекса Российской Федерации;

11) уничтожение и повреждение аншлагов, шлагбаумов, стендов, граничных столбов и других информационных знаков, и указателей, оборудованных экологических троп и мест отдыха, строений и сооружений на ООПТ, а также имущества государственного бюджетного учреждения, осуществляющего управление ООПТ, нанесение надписей и знаков на валунах, обнажениях горных пород и историко-культурных объектах;

12) распашка земель (за исключением земель, уже используемых собственниками, землепользователями, землевладельцами и арендаторами для производства сельскохозяйственной продукции, за исключением мер противопожарного обустройства лесов, а также случаев, связанных с проведением государственным бюджетным учреждением, осуществляющим управление ООПТ, биотехнических мероприятий);

13) в границах прибрежных защитных полос водных объектов деятельность, предусмотренная статьёй 65 Водного кодекса Российской Федерации;

14) применение ядохимикатов, минеральных удобрений, химических средств защиты растений и стимуляторов роста, за исключением случаев ликвидации чрезвычайных ситуаций, связанных с массовым размножением хвоелистогрызущих вредителей леса, при условии осуществления мер, гарантирующих предотвращение заболеваний и гибели объектов животного мира, а также ухудшения среды их обитания;

15) деятельность, влекущая за собой нарушение почвенного покрова и геологических обнажений;

16) создание объектов размещения отходов производства и потребления, радиоактивных, химических, биологических, взрывчатых, токсичных, отравляющих и ядовитых веществ, за исключением временного складирования твердых коммунальных отходов (на срок не более чем одиннадцать месяцев) в местах (на площадках), специально определенных государственным бюджетным учреждением, осуществляющим управление ООПТ, в целях их дальнейших утилизации, обезвреживания, размещения, транспортирования);

17) сбор зоологических, биологических и минералогических коллекций;

18) сплав древесины по водотокам и водоемам;

19) вывоз предметов, имеющих историко-культурную ценность;

20) разрешённая деятельность без соблюдения требований федерального законодательства, настоящего Положения и:

20.1) Требований по предотвращению гибели объектов животного мира при осуществлении производственных процессов, а также при эксплуатации транспортных магистралей, трубопроводов, линий связи и электропередачи, утвержденных постановлением Правительства Российской Федерации от 13.08.1996 № 997;

20.2) Требований к предотвращению гибели объектов животного мира при осуществлении производственных процессов, а также при эксплуатации транспортных магистралей, трубопроводов и линий связи и электропередач на территории Республики Бурятия, утвержденных постановлением Правительства Республики Бурятия от 31.08.2009 № 324;

20.3) Правил пожарной безопасности в лесах, утвержденных постановлением Правительства Российской Федерации от 07.10.2020 № 1614;

20.4) Правил санитарной безопасности в лесах, утвержденных постановлением Правительства Российской Федерации от 09.12.2020 № 2047.

2.2. Границы и особенности режима особой охраны охранной зоны ООПТ в обязательном порядке учитываются при разработке планов и перспектив экономического и социального развития, территориальном планировании, инвентаризации, лесохозяйственных регламентах и планах освоения лесов.

3. Обеспечение режима особой охраны охранной зоны ООПТ возлагается на Республиканскую службу по охране, контролю и регулированию использования объектов животного мира, отнесенных к объектам охоты, контролю и надзору в сфере природопользования и Бюджетное учреждение Республики Бурятия «Природопользование и охрана окружающей среды Республики Бурятия».

3.1. Государственный надзор в области охраны и использования охранной зоны ООПТ осуществляется должностными лицами Республиканской службы по охране, контролю и регулированию использования объектов животного мира, отнесенных к объектам охоты, контролю и надзору в сфере природопользования и Бюджетного учреждения Республики Бурятия «Природопользование и охрана окружающей среды Республики Бурятия».

4. Географическое обозначение охранной зоны ООПТ осуществляется путем обозначения на местности границ охранной зоны ООПТ специальными знаками, информирующими население об

ограничениях или запрещениях хозяйственной и иной деятельности на данной территории.

5. Приложения:

5.1. План границ охранной зоны ООПТ представлен в приложении №1 к настоящему Положению.

5.2. Перечень координат характерных точек границ охранной зоны ООПТ в соответствующей системе координат приведен в таблице № 1.

Таблица № 1

### ПЕРЕЧЕНЬ

координат характерных точек границ охранной зоны особо охраняемой природной территории регионального значения - памятника природы «Озеро Сульфатное»

№№ п/п	МСК-03		WGS	
	X	Y	N	E
1	482928.070	3285780.920	51°22'30.71"	106°32'51.17"
2	482968.740	3285831.280	51°22'32.01"	106°32'53.79"
3	482977.600	3285847.880	51°22'32.29"	106°32'54.65"
4	482995.030	3285904.040	51°22'32.85"	106°32'57.56"
5	482996.650	3285926.760	51°22'32.89"	106°32'58.74"
6	482988.900	3285975.180	51°22'32.63"	106°33'1.24"
7	482983.270	3285991.500	51°22'32.45"	106°33'2.08"
8	482923.230	3286099.970	51°22'30.48"	106°33'7.66"
9	482922.260	3286101.640	51°22'30.45"	106°33'7.75"
10	482878.910	3286173.270	51°22'29.03"	106°33'11.44"
11	482846.990	3286238.990	51°22'27.98"	106°33'14.82"
12	482839.900	3286249.770	51°22'27.75"	106°33'15.38"
13	482779.860	3286319.490	51°22'25.79"	106°33'18.96"
14	482775.480	3286323.970	51°22'25.65"	106°33'19.19"
15	482665.160	3286423.620	51°22'22.05"	106°33'24.3"
16	482651.890	3286463.440	51°22'21.61"	106°33'26.35"
17	482647.140	3286473.660	51°22'21.46"	106°33'26.88"
18	482598.720	3286553.070	51°22'19.87"	106°33'30.97"
19	482595.870	3286557.250	51°22'19.78"	106°33'31.18"
20	482330.770	3286906.880	51°22'11.12"	106°33'49.16"
21	482229.860	3287089.650	51°22'7.81"	106°33'58.57"
22	482225.830	3287095.830	51°22'7.68"	106°33'58.89"
23	482145.750	3287200.690	51°22'5.07"	106°34'4.28"
24	482013.230	3287408.110	51°22'0.73"	106°34'14.95"

№№ п/п	MCK-03		WGS	
	X	Y	N	E
25	482012.800	3287408.780	51°22'0.71"	106°34'14.98"
26	481929.510	3287534.670	51°21'57.99"	106°34'21.46"
27	481925.040	3287540.470	51°21'57.84"	106°34'21.76"
28	481815.600	3287662.490	51°21'54.27"	106°34'28.02"
29	481806.820	3287670.240	51°21'53.99"	106°34'28.42"
30	481728.370	3287724.470	51°21'51.44"	106°34'31.19"
31	481703.890	3287733.190	51°21'50.64"	106°34'31.63"
32	481646.140	3287737.770	51°21'48.77"	106°34'31.85"
33	481610.060	3287745.440	51°21'47.6"	106°34'32.23"
34	481539.650	3287780.650	51°21'45.32"	106°34'34.03"
35	481497.370	3287805.080	51°21'43.94"	106°34'35.27"
36	481459.740	3287810.170	51°21'42.72"	106°34'35.52"
37	481415.190	3287798.540	51°21'41.28"	106°34'34.9"
38	481401.810	3287792.870	51°21'40.85"	106°34'34.6"
39	481357.260	3287765.760	51°21'39.42"	106°34'33.19"
40	481335.510	3287737.870	51°21'38.72"	106°34'31.74"
41	481326.790	3287709.780	51°21'38.45"	106°34'30.28"
42	481324.550	3287694.960	51°21'38.38"	106°34'29.51"
43	481324.550	3287658.160	51°21'38.39"	106°34'27.61"
44	481325.270	3287649.670	51°21'38.41"	106°34'27.17"
45	481329.700	3287623.990	51°21'38.56"	106°34'25.85"
46	481331.130	3287604.470	51°21'38.61"	106°34'24.84"
47	481324.000	3287594.290	51°21'38.38"	106°34'24.31"
48	481124.040	3287407.530	51°21'31.96"	106°34'14.58"
49	481110.650	3287396.960	51°21'31.53"	106°34'14.03"
50	481074.300	3287436.390	51°21'30.34"	106°34'16.06"
51	481060.730	3287446.790	51°21'29.9"	106°34'16.59"
52	481020.060	3287468.090	51°21'28.58"	106°34'17.67"
53	480970.910	3287466.540	51°21'26.99"	106°34'17.57"
54	480943.790	3287450.080	51°21'26.11"	106°34'16.71"
55	480919.980	3287402.460	51°21'25.36"	106°34'14.24"
56	480924.820	3287353.070	51°21'25.52"	106°34'11.69"
57	480927.150	3287342.140	51°21'25.6"	106°34'11.13"
58	480952.240	3287266.880	51°21'26.43"	106°34'7.25"
59	480954.960	3287226.020	51°21'26.53"	106°34'5.14"
60	480951.000	3287215.550	51°21'26.4"	106°34'4.6"
61	480949.310	3287214.450	51°21'26.35"	106°34'4.54"
62	480928.810	3287217.310	51°21'25.69"	106°34'4.68"
63	480883.830	3287228.320	51°21'24.23"	106°34'5.23"
64	480859.110	3287228.090	51°21'23.43"	106°34'5.21"
65	480811.660	3287215.500	51°21'21.9"	106°34'4.54"

№№ п/п	MCK-03		WGS	
	X	Y	N	E
66	480777.160	3287183.330	51°21'20.79"	106°34'2.87"
67	480763.600	3287143.620	51°21'20.36"	106°34'0.81"
68	480761.890	3287117.660	51°21'20.31"	106°33'59.47"
69	480767.700	3287088.600	51°21'20.5"	106°33'57.97"
70	480774.780	3287071.200	51°21'20.74"	106°33'57.07"
71	480798.030	3287035.370	51°21'21.5"	106°33'55.23"
72	480803.900	3287027.950	51°21'21.69"	106°33'54.85"
73	480811.110	3287020.450	51°21'21.92"	106°33'54.46"
74	480744.720	3286950.860	51°21'19.79"	106°33'50.84"
75	480733.390	3286931.940	51°21'19.43"	106°33'49.86"
76	480712.090	3286867.060	51°21'18.75"	106°33'46.5"
77	480709.660	3286853.990	51°21'18.68"	106°33'45.82"
78	480706.290	3286787.490	51°21'18.59"	106°33'42.38"
79	480689.310	3286751.980	51°21'18.04"	106°33'40.54"
80	480687.950	3286736.010	51°21'18"	106°33'39.72"
81	480686.390	3286716.500	51°21'17.96"	106°33'38.71"
82	480697.040	3286679.700	51°21'18.31"	106°33'36.81"
83	480705.070	3286663.610	51°21'18.58"	106°33'35.98"
84	480739.930	3286617.120	51°21'19.71"	106°33'33.59"
85	480753.920	3286604.420	51°21'20.17"	106°33'32.94"
86	480832.100	3286556.800	51°21'22.71"	106°33'30.51"
87	480952.220	3286425.500	51°21'26.63"	106°33'23.77"
88	480958.720	3286419.550	51°21'26.84"	106°33'23.46"
89	481082.670	3286324.640	51°21'30.87"	106°33'18.6"
90	481092.620	3286318.720	51°21'31.19"	106°33'18.3"
91	481204.960	3286268.360	51°21'34.84"	106°33'15.74"
92	481209.600	3286266.550	51°21'34.99"	106°33'15.65"
93	481261.890	3286249.120	51°21'36.69"	106°33'14.76"
94	481276.040	3286246.580	51°21'37.15"	106°33'14.64"
95	481336.320	3286244.870	51°21'39.1"	106°33'14.57"
96	481450.350	3286240.770	51°21'42.79"	106°33'14.4"
97	481451.210	3286240.750	51°21'42.82"	106°33'14.4"
98	481499.820	3286240.180	51°21'44.39"	106°33'14.39"
99	481738.250	3286236.100	51°21'52.1"	106°33'14.27"
100	481739.240	3286236.090	51°21'52.14"	106°33'14.27"
101	481960.370	3286236.860	51°21'59.29"	106°33'14.39"
102	481998.470	3286235.130	51°22'0.52"	106°33'14.31"
103	482044.300	3286226.950	51°22'2.01"	106°33'13.91"
104	482093.630	3286206.910	51°22'3.61"	106°33'12.89"
105	482164.790	3286144.650	51°22'5.93"	106°33'9.7"
106	482176.360	3286137.060	51°22'6.3"	106°33'9.31"

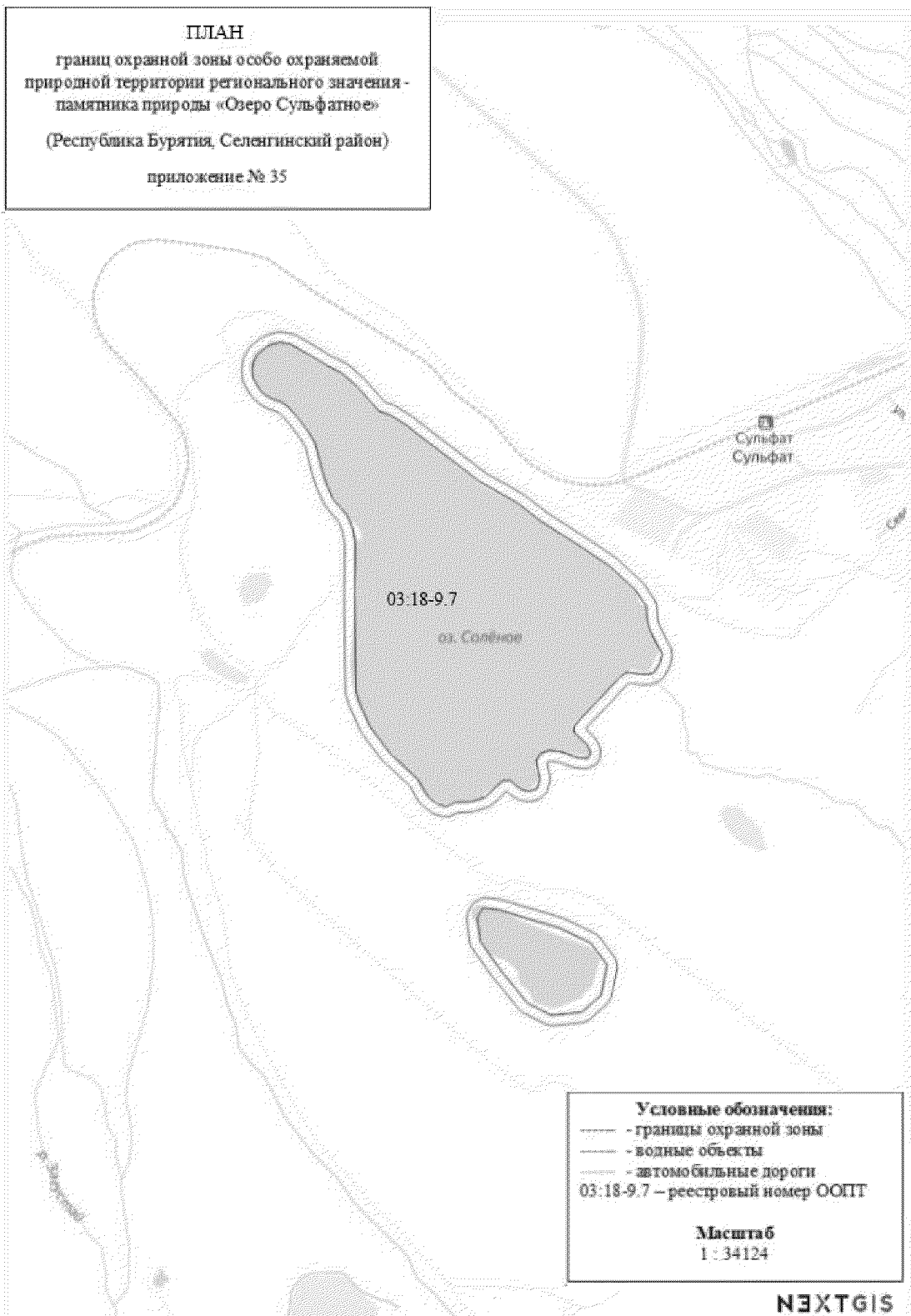
№№ п/п	MCK-03		WGS	
	X	Y	N	E
107	482246.090	3286104.140	51°22'8.57"	106°33'7.63"
108	482251.140	3286102.080	51°22'8.73"	106°33'7.53"
109	482307.310	3286082.710	51°22'10.55"	106°33'6.55"
110	482310.990	3286081.600	51°22'10.67"	106°33'6.49"
111	482399.740	3286058.450	51°22'13.55"	106°33'5.33"
112	482448.860	3286044.900	51°22'15.14"	106°33'4.64"
113	482490.010	3286019.880	51°22'16.48"	106°33'3.36"
114	482552.170	3285972.350	51°22'18.5"	106°33'0.93"
115	482603.020	3285926.670	51°22'20.16"	106°32'58.59"
116	482617.500	3285904.640	51°22'20.63"	106°32'57.45"
117	482626.060	3285874.300	51°22'20.91"	106°32'55.89"
118	482630.420	3285863.690	51°22'21.06"	106°32'55.34"
119	482650.750	3285826.890	51°22'21.72"	106°32'53.45"
120	482656.980	3285818.040	51°22'21.93"	106°32'52.99"
121	482678.290	3285793.830	51°22'22.62"	106°32'51.75"
122	482690.590	3285783.700	51°22'23.02"	106°32'51.23"
123	482753.530	3285746.900	51°22'25.07"	106°32'49.35"
124	482776.270	3285740.130	51°22'25.8"	106°32'49.01"
125	482815.010	3285738.190	51°22'27.06"	106°32'48.92"
126	482824.780	3285738.660	51°22'27.37"	106°32'48.95"
127	482857.710	3285743.500	51°22'28.44"	106°32'49.21"
128	482872.790	3285748.250	51°22'28.93"	106°32'49.46"
129	482911.530	3285767.620	51°22'30.17"	106°32'50.48"
1	482928.070	3285780.920	51°22'30.71"	106°32'51.17"
130	481961.410	3286286.870	51°21'59.31"	106°33'16.97"
131	481739.060	3286286.090	51°21'52.12"	106°33'16.85"
132	481537.500	3286289.280	51°21'45.6"	106°33'16.94"
133	481452.020	3286290.740	51°21'42.83"	106°33'16.99"
134	481277.700	3286296.550	51°21'37.19"	106°33'17.22"
135	481225.410	3286313.980	51°21'35.49"	106°33'18.1"
136	481113.070	3286364.340	51°21'31.85"	106°33'20.67"
137	480989.110	3286459.250	51°21'27.81"	106°33'25.52"
138	480864.180	3286595.800	51°21'23.74"	106°33'32.54"
139	480779.930	3286647.120	51°21'21"	106°33'35.16"
140	480745.070	3286693.610	51°21'19.86"	106°33'37.55"
141	480734.410	3286730.410	51°21'19.51"	106°33'39.44"
142	480755.720	3286774.960	51°21'20.19"	106°33'41.75"
143	480759.590	3286851.460	51°21'20.3"	106°33'45.71"
144	480773.430	3286892.430	51°21'20.73"	106°33'47.83"
145	480780.900	3286916.350	51°21'20.97"	106°33'49.07"

№№ п/п	MCK-03		WGS	
	X	Y	N	E
146	480861.280	3287000.600	51°21'23.55"	106°33'53.45"
147	480863.220	3287038.370	51°21'23.6"	106°33'55.41"
148	480839.970	3287062.580	51°21'22.85"	106°33'56.65"
149	480816.730	3287098.410	51°21'22.09"	106°33'58.49"
150	480810.920	3287127.460	51°21'21.89"	106°33'59.99"
151	480824.480	3287167.170	51°21'22.32"	106°34'2.05"
152	480871.930	3287179.760	51°21'23.85"	106°34'2.72"
153	480919.380	3287168.140	51°21'25.39"	106°34'2.13"
154	480961.030	3287162.330	51°21'26.74"	106°34'1.85"
155	480992.020	3287182.660	51°21'27.74"	106°34'2.91"
156	481005.570	3287218.500	51°21'28.17"	106°34'4.77"
157	481001.700	3287276.600	51°21'28.03"	106°34'7.77"
158	480974.590	3287357.950	51°21'27.13"	106°34'11.96"
159	480969.740	3287407.340	51°21'26.96"	106°34'14.51"
160	480996.860	3287423.800	51°21'27.84"	106°34'15.38"
161	481037.530	3287402.500	51°21'29.16"	106°34'14.29"
162	481094.670	3287340.520	51°21'31.02"	106°34'11.11"
163	481119.850	3287340.520	51°21'31.84"	106°34'11.12"
164	481156.650	3287369.570	51°21'33.02"	106°34'12.63"
165	481361.960	3287561.320	51°21'39.62"	106°34'22.62"
166	481382.290	3287590.370	51°21'40.27"	106°34'24.13"
167	481379.390	3287630.080	51°21'40.17"	106°34'26.18"
168	481374.550	3287658.160	51°21'40"	106°34'27.63"
169	481374.550	3287694.960	51°21'39.99"	106°34'29.53"
170	481383.260	3287723.050	51°21'40.27"	106°34'30.99"
171	481427.810	3287750.160	51°21'41.7"	106°34'32.41"
172	481472.360	3287761.780	51°21'43.14"	106°34'33.02"
173	481487.110	3287753.260	51°21'43.62"	106°34'32.59"
174	481515.940	3287736.610	51°21'44.56"	106°34'31.74"
175	481593.410	3287697.870	51°21'47.08"	106°34'29.77"
176	481638.930	3287688.180	51°21'48.55"	106°34'29.28"
177	481699.940	3287683.340	51°21'50.53"	106°34'29.06"
178	481778.380	3287629.110	51°21'53.08"	106°34'26.28"
179	481887.810	3287507.090	51°21'56.65"	106°34'20.02"
180	481971.100	3287381.190	51°21'59.37"	106°34'13.54"
181	482104.740	3287172.010	51°22'3.75"	106°34'2.78"
182	482186.090	3287065.480	51°22'6.4"	106°33'57.3"
183	482288.740	3286879.550	51°22'9.77"	106°33'47.73"
184	482556.030	3286527.040	51°22'18.5"	106°33'29.61"
185	482604.450	3286447.630	51°22'20.08"	106°33'25.52"
186	482621.880	3286395.330	51°22'20.66"	106°33'22.82"

№№ п/п	MCK-03		WGS	
	X	Y	N	E
187	482741.970	3286286.870	51°22'24.57"	106°33'17.26"
188	482802.010	3286217.140	51°22'26.53"	106°33'13.68"
189	482834.940	3286149.350	51°22'27.61"	106°33'10.18"
190	482879.490	3286075.750	51°22'29.07"	106°33'6.4"
191	482939.530	3285967.290	51°22'31.04"	106°33'0.81"
192	482947.280	3285918.860	51°22'31.3"	106°32'58.31"
193	482929.840	3285862.690	51°22'30.75"	106°32'55.4"
194	482889.170	3285812.340	51°22'29.44"	106°32'52.78"
195	482850.430	3285792.970	51°22'28.19"	106°32'51.77"
196	482817.510	3285788.130	51°22'27.13"	106°32'51.5"
197	482778.770	3285790.060	51°22'25.87"	106°32'51.59"
198	482715.820	3285826.860	51°22'23.83"	106°32'53.47"
199	482694.520	3285851.070	51°22'23.13"	106°32'54.71"
200	482674.180	3285887.870	51°22'22.47"	106°32'56.61"
201	482663.530	3285925.640	51°22'22.11"	106°32'58.56"
202	482641.250	3285959.540	51°22'21.39"	106°33'0.3"
203	482584.110	3286010.860	51°22'19.53"	106°33'2.93"
204	482518.260	3286061.220	51°22'17.38"	106°33'5.51"
205	482468.870	3286091.240	51°22'15.78"	106°33'7.05"
206	482412.700	3286106.740	51°22'13.96"	106°33'7.83"
207	482323.610	3286129.980	51°22'11.07"	106°33'9"
208	482267.440	3286149.350	51°22'9.25"	106°33'9.98"
209	482197.710	3286182.280	51°22'6.98"	106°33'11.65"
210	482120.240	3286250.070	51°22'4.46"	106°33'15.13"
211	482058.260	3286275.250	51°22'2.45"	106°33'16.41"
212	482004.030	3286284.930	51°22'0.69"	106°33'16.89"
131	481961.410	3286286.870	51°21'59.31"	106°33'16.97"
213	480276.500	3286866.770	51°21'4.66"	106°33'46.32"
214	480300.800	3286914.920	51°21'5.44"	106°33'48.82"
215	480293.050	3286990.460	51°21'5.17"	106°33'52.72"
216	480291.370	3286999.140	51°21'5.11"	106°33'53.17"
217	480208.090	3287289.660	51°21'2.35"	106°34'8.15"
218	480205.310	3287297.090	51°21'2.26"	106°34'8.53"
219	480133.650	3287450.100	51°20'59.9"	106°34'16.41"
220	480118.610	3287468.710	51°20'59.41"	106°34'17.36"
221	480014.020	3287548.120	51°20'56.01"	106°34'21.43"
222	480003.690	3287550.490	51°20'55.67"	106°34'21.55"
223	479973.970	3287557.330	51°20'54.71"	106°34'21.89"
224	479866.700	3287535.910	51°20'51.24"	106°34'20.74"
225	479828.710	3287528.280	51°20'50.02"	106°34'20.33"

№№ п/п	MCK-03		WGS	
	X	Y	N	E
226	479801.240	3287512.570	51°20'49.13"	106°34'19.51"
227	479719.890	3287421.540	51°20'46.52"	106°34'14.78"
228	479707.450	3287393.520	51°20'46.12"	106°34'13.32"
229	479691.950	3287248.250	51°20'45.66"	106°34'5.81"
230	479696.800	3287220.890	51°20'45.82"	106°34'4.4"
231	479752.970	3287106.620	51°20'47.66"	106°33'58.52"
232	479753.850	3287105.500	51°20'47.69"	106°33'58.46"
233	479765.830	3287090.270	51°20'48.08"	106°33'57.68"
234	479782.700	3287076.280	51°20'48.63"	106°33'56.96"
235	479916.910	3286964.380	51°20'53"	106°33'51.23"
236	479919.700	3286962.210	51°20'53.09"	106°33'51.12"
237	480032.130	3286881.260	51°20'56.75"	106°33'46.98"
238	480064.960	3286857.620	51°20'57.82"	106°33'45.77"
239	480088.290	3286848.550	51°20'58.58"	106°33'45.31"
240	480202.560	3286834.990	51°21'2.28"	106°33'44.65"
241	480233.890	3286841.590	51°21'3.29"	106°33'45"
213	480276.500	3286866.770	51°21'4.66"	106°33'46.32"
242	479797.840	3287128.680	51°20'49.11"	106°33'59.67"
243	479741.670	3287242.950	51°20'47.27"	106°34'5.56"
244	479757.170	3287388.220	51°20'47.73"	106°34'13.07"
245	479838.520	3287479.250	51°20'50.34"	106°34'17.8"
246	479983.780	3287508.300	51°20'55.04"	106°34'19.36"
247	480088.370	3287428.890	51°20'58.44"	106°34'15.29"
248	480160.030	3287275.880	51°21'0.8"	106°34'7.42"
249	480243.310	3286985.360	51°21'3.56"	106°33'52.44"
250	480251.060	3286909.820	51°21'3.83"	106°33'48.53"
251	480208.450	3286884.640	51°21'2.45"	106°33'47.22"
252	480094.180	3286898.200	51°20'58.75"	106°33'47.88"
253	479948.920	3287002.790	51°20'54.03"	106°33'53.23"
242	479797.840	3287128.680	51°20'49.11"	106°33'59.67"

ПРИЛОЖЕНИЕ № 1  
к Положению об охранной зоне особо охраняемой природной территории регионального значения  
– памятника природы  
«Озеро Сульфатное»



УТВЕРЖДЕНО  
указом Главы  
Республики Бурятия  
от 14.04.2021 № 117

**ПОЛОЖЕНИЕ**  
**об охранной зоне особо охраняемой природной территории**  
**регионального значения - памятника природы**  
**«Озеро Таглей»**

Охранная зона создается с целью защиты особо охраняемой природной территории - памятника природы регионального значения «Озеро Таглей» (далее – ООПТ) от неблагоприятных антропогенных воздействий.

1. Общая площадь охранной зоны ООПТ составляет 90,873 га.
2. Режим особой охраны и использования охранной зоны ООПТ.
  - 2.1. На территории охранной зоны ООПТ запрещаются следующие виды деятельности:
    - 1) разведка и разработка полезных ископаемых;
    - 2) деятельность, влекущая за собой изменения гидрологического режима;
    - 3) заготовка древесины (за исключением заготовки древесины гражданами для собственных нужд на участках и в сроки, согласованные с государственным бюджетным учреждением, осуществляющим управление ООПТ, вне особо значимых участков леса);
    - 4) заготовка живицы;
    - 5) заготовка пригодных для употребления в пищу лесных ресурсов (пищевых лесных ресурсов), других не древесных лесных ресурсов (за исключением заготовки гражданами таких ресурсов для собственных нужд на участках и в сроки, согласованные с государственным бюджетным учреждением, осуществляющим управление ООПТ, вне особо значимых участков леса);
    - 6) сплошные рубки леса;
    - 7) взрывные работы, за исключением взрывных работ связанных с реализацией мероприятий по предупреждению и ликвидации чрезвычайных ситуаций;

8) пускание палов (за исключением противопожарных) и выжигание растительности;

9) мойка механизированных транспортных средств;

10) в границах водоохраных зон деятельность, предусмотренная статьёй 65 Водного кодекса Российской Федерации;

11) уничтожение и повреждение аншлагов, шлагбаумов, стендов, граничных столбов и других информационных знаков, и указателей, оборудованных экологических троп и мест отдыха, строений и сооружений на ООПТ, а также имущества государственного бюджетного учреждения, осуществляющего управление ООПТ, нанесение надписей и знаков на валунах, обнажениях горных пород и историко-культурных объектах;

12) распашка земель (за исключением земель, уже используемых собственниками, землепользователями, землевладельцами и арендаторами для производства сельскохозяйственной продукции, за исключением мер противопожарного обустройства лесов, а также случаев, связанных с проведением государственным бюджетным учреждением, осуществляющим управление ООПТ, биотехнических мероприятий);

13) в границах прибрежных защитных полос водных объектов деятельность, предусмотренная статьёй 65 Водного кодекса Российской Федерации;

14) применение ядохимикатов, минеральных удобрений, химических средств защиты растений и стимуляторов роста, за исключением случаев ликвидации чрезвычайных ситуаций, связанных с массовым размножением хвоелистогрызущих вредителей леса, при условии осуществления мер, гарантирующих предотвращение заболеваний и гибели объектов животного мира, а также ухудшения среды их обитания;

15) деятельность, влекущая за собой нарушение почвенного покрова и геологических обнажений;

16) создание объектов размещения отходов производства и потребления, радиоактивных, химических, биологических, взрывчатых, токсичных, отравляющих и ядовитых веществ, за исключением временного складирования твердых коммунальных отходов (на срок не более чем одиннадцать месяцев) в местах (на площадках), специально определенных государственным бюджетным учреждением, осуществляющим управление ООПТ, в целях их дальнейших утилизации, обезвреживания, размещения, транспортирования);

17) сбор зоологических, биологических и минералогических коллекций;

18) сплав древесины по водотокам и водоемам;

19) вывоз предметов, имеющих историко-культурную ценность;

20) разрешённая деятельность без соблюдения требований федерального законодательства, настоящего Положения и:

20.1) Требований по предотвращению гибели объектов животного мира при осуществлении производственных процессов, а также при эксплуатации транспортных магистралей, трубопроводов, линий связи и электропередачи, утвержденных постановлением Правительства Российской Федерации от 13.08.1996 № 997;

20.2) Требований к предотвращению гибели объектов животного мира при осуществлении производственных процессов, а также при эксплуатации транспортных магистралей, трубопроводов и линий связи и электропередач на территории Республики Бурятия, утвержденных постановлением Правительства Республики Бурятия от 31.08.2009 № 324;

20.3) Правил пожарной безопасности в лесах, утвержденных постановлением Правительства Российской Федерации от 07.10.2020 № 1614;

20.4) Правил санитарной безопасности в лесах, утвержденных постановлением Правительства Российской Федерации от 09.12.2020 № 2047.

2.2. Границы и особенности режима особой охраны охранной зоны ООПТ в обязательном порядке учитываются при разработке планов и перспектив экономического и социального развития, территориальном планировании, инвентаризации, лесохозяйственных регламентах и планах освоения лесов.

3. Обеспечение режима особой охраны охранной зоны ООПТ возлагается на Республиканскую службу по охране, контролю и регулированию использования объектов животного мира, отнесенных к объектам охоты, контролю и надзору в сфере природопользования и Бюджетное учреждение Республики Бурятия «Природопользование и охрана окружающей среды Республики Бурятия».

3.1. Государственный надзор в области охраны и использования охранной зоны ООПТ осуществляется должностными лицами Республиканской службы по охране, контролю и регулированию использования объектов животного мира, отнесенных к объектам охоты, контролю и надзору в сфере природопользования и Бюджетного учреждения Республики Бурятия «Природопользование и охрана окружающей среды Республики Бурятия».

4. Географическое обозначение охранной зоны ООПТ осуществляется путем обозначения на местности границ охранной зоны ООПТ специальными знаками, информирующими население об

ограничениях или запрещениях хозяйственной и иной деятельности на данной территории.

5. Приложения:

5.1. План границ охранной зоны ООПТ представлен в приложении №1 к настоящему Положению.

5.2. Перечень координат характерных точек границ охранной зоны ООПТ в соответствующей системе координат приведен в таблице № 1.

Таблица № 1

ПЕРЕЧЕНЬ

координат характерных точек границ охранной зоны особо охраняемой природной территории регионального значения - памятника природы «Озеро Таглей»

№№ п/п	МСК-03		WGS	
	X	Y	N	E
1	438280.880	3166496.200	50°58'8.24"	104°50'41.59"
2	438441.980	3166591.480	50°58'13.5"	104°50'46.34"
3	438496.390	3166574.740	50°58'15.25"	104°50'45.43"
4	438559.940	3166633.180	50°58'17.34"	104°50'48.38"
5	438543.480	3166708.710	50°58'16.84"	104°50'52.26"
6	438543.020	3166710.660	50°58'16.83"	104°50'52.36"
7	438488.920	3166918.370	50°58'15.19"	104°51'3.05"
8	438444.350	3167105.170	50°58'13.84"	104°51'12.66"
9	438413.680	3167440.550	50°58'13.02"	104°51'29.87"
10	438407.970	3167459.600	50°58'12.85"	104°51'30.85"
11	438305.320	3167651.340	50°58'9.63"	104°51'40.76"
12	438297.630	3167662.030	50°58'9.38"	104°51'41.31"
13	438150.770	3167817.850	50°58'4.71"	104°51'49.41"
14	438134.810	3168005.780	50°58'4.29"	104°51'59.06"
15	438133.610	3168013.220	50°58'4.26"	104°51'59.44"
16	438098.740	3168158.480	50°58'3.2"	104°52'6.91"
17	438088.800	3168178.490	50°58'2.89"	104°52'7.94"
18	437945.020	3168354.030	50°57'58.33"	104°52'17.05"
19	437884.010	3168520.400	50°57'56.44"	104°52'25.63"
20	437881.500	3168526.120	50°57'56.36"	104°52'25.92"
21	437819.520	3168646.210	50°57'54.42"	104°52'32.12"
22	437792.420	3168670.180	50°57'53.55"	104°52'33.37"
23	437703.330	3168703.100	50°57'50.69"	104°52'35.13"
24	437699.380	3168704.380	50°57'50.56"	104°52'35.2"
25	437646.200	3168719.150	50°57'48.85"	104°52'36"

№№ п/п	MCK-03		WGS	
	X	Y	N	E
26	437631.000	3168739.630	50°57'48.37"	104°52'37.06"
27	437679.450	3168827.740	50°57'49.98"	104°52'41.54"
28	437684.690	3168842.110	50°57'50.15"	104°52'42.27"
29	437725.370	3169047.410	50°57'51.57"	104°52'52.76"
30	437725.640	3169065.350	50°57'51.59"	104°52'53.67"
31	437687.240	3169295.700	50°57'50.47"	104°53'5.51"
32	437780.920	3169532.640	50°57'53.62"	104°53'17.57"
33	437784.190	3169546.280	50°57'53.73"	104°53'18.27"
34	437811.300	3169830.990	50°57'54.75"	104°53'32.83"
35	437810.610	3169845.290	50°57'54.73"	104°53'33.57"
36	437781.560	3169994.440	50°57'53.87"	104°53'41.23"
37	437775.850	3170009.770	50°57'53.69"	104°53'42.02"
38	437708.060	3170127.900	50°57'51.56"	104°53'48.13"
39	437687.660	3170147.420	50°57'50.91"	104°53'49.14"
40	437519.160	3170234.580	50°57'45.5"	104°53'53.74"
41	437503.100	3170239.690	50°57'44.98"	104°53'54.02"
42	437336.530	3170262.940	50°57'39.6"	104°53'55.34"
43	437310.350	3170259.560	50°57'38.75"	104°53'55.19"
44	437064.360	3170156.820	50°57'30.74"	104°53'50.12"
45	436993.760	3170149.390	50°57'28.46"	104°53'49.79"
46	436875.820	3170206.170	50°57'24.67"	104°53'52.79"
47	436872.510	3170207.620	50°57'24.56"	104°53'52.87"
48	436664.300	3170289.940	50°57'17.87"	104°53'57.25"
49	436634.340	3170292.080	50°57'16.9"	104°53'57.39"
50	436430.970	3170243.660	50°57'10.3"	104°53'55.07"
51	436417.350	3170238.210	50°57'9.85"	104°53'54.8"
52	436243.040	3170136.520	50°57'4.16"	104°53'49.73"
53	436227.550	3170122.390	50°57'3.65"	104°53'49.01"
54	436033.860	3169851.240	50°56'57.25"	104°53'35.28"
55	436026.390	3169835.620	50°56'57"	104°53'34.49"
56	435969.510	3169631.770	50°56'55.06"	104°53'24.09"
57	435884.330	3169456.680	50°56'52.22"	104°53'15.19"
58	435882.690	3169452.930	50°56'52.16"	104°53'15"
59	435814.900	3169278.610	50°56'49.88"	104°53'6.12"
60	435811.920	3169254.020	50°56'49.77"	104°53'4.87"
61	435826.450	3169142.660	50°56'50.18"	104°52'59.15"
62	435842.900	3169111.680	50°56'50.7"	104°52'57.55"
63	435959.700	3169008.350	50°56'54.43"	104°52'52.17"
64	436029.680	3168828.020	50°56'56.6"	104°52'42.88"
65	436086.890	3168595.400	50°56'58.33"	104°52'30.92"
66	436106.960	3168260.030	50°56'58.81"	104°52'13.72"

№№ п/п	MCK-03		WGS	
	X	Y	N	E
67	436112.850	3168239.310	50°56'58.99"	104°52'12.66"
68	436180.640	3168113.420	50°57'1.12"	104°52'6.15"
69	436200.380	3168093.420	50°57'1.75"	104°52'5.11"
70	436287.540	3168045.000	50°57'4.55"	104°52'2.56"
71	436317.550	3168039.040	50°57'5.51"	104°52'2.23"
72	436559.680	3168066.980	50°57'13.36"	104°52'3.47"
73	436685.070	3168032.390	50°57'17.4"	104°52'1.59"
74	436866.260	3167932.730	50°57'23.21"	104°51'56.34"
75	437033.820	3167747.530	50°57'28.54"	104°51'46.72"
76	437049.530	3167607.810	50°57'28.97"	104°51'39.55"
77	437010.450	3167419.200	50°57'27.61"	104°51'29.92"
78	436835.800	3167288.870	50°57'21.89"	104°51'23.39"
79	436574.280	3167177.330	50°57'13.38"	104°51'17.89"
80	436504.590	3167158.390	50°57'11.11"	104°51'16.97"
81	436375.930	3167153.030	50°57'6.95"	104°51'16.8"
82	436338.440	3167159.280	50°57'5.74"	104°51'17.15"
83	436084.340	3167407.820	50°56'57.64"	104°51'30.09"
84	436082.650	3167409.410	50°56'57.59"	104°51'30.17"
85	435993.550	3167488.820	50°56'54.75"	104°51'34.31"
86	435984.070	3167495.470	50°56'54.44"	104°51'34.66"
87	435865.930	3167559.390	50°56'50.66"	104°51'38.03"
88	435843.200	3167565.400	50°56'49.92"	104°51'38.36"
89	435752.160	3167567.330	50°56'46.98"	104°51'38.53"
90	435720.490	3167556.880	50°56'45.95"	104°51'38.02"
91	435660.450	3167510.400	50°56'43.98"	104°51'35.69"
92	435650.950	3167500.720	50°56'43.67"	104°51'35.2"
93	435528.060	3167335.630	50°56'39.61"	104°51'26.85"
94	435447.620	3167293.930	50°56'36.98"	104°51'24.78"
95	435314.680	3167311.340	50°56'32.69"	104°51'25.78"
96	435180.470	3167421.460	50°56'28.41"	104°51'31.53"
97	435081.960	3167570.140	50°56'25.3"	104°51'39.22"
98	435050.410	3167591.480	50°56'24.29"	104°51'40.34"
99	434938.080	3167614.720	50°56'20.66"	104°51'41.62"
100	434904.060	3167609.680	50°56'19.56"	104°51'41.39"
101	434793.660	3167549.640	50°56'15.96"	104°51'38.41"
102	434774.270	3167530.750	50°56'15.32"	104°51'37.46"
103	434609.640	3167246.040	50°56'9.85"	104°51'23.01"
104	434603.910	3167230.900	50°56'9.65"	104°51'22.24"
105	434516.750	3166798.980	50°56'6.61"	104°51'0.2"
106	434515.870	3166792.420	50°56'6.58"	104°50'59.86"
107	434494.560	3166472.850	50°56'5.72"	104°50'43.52"

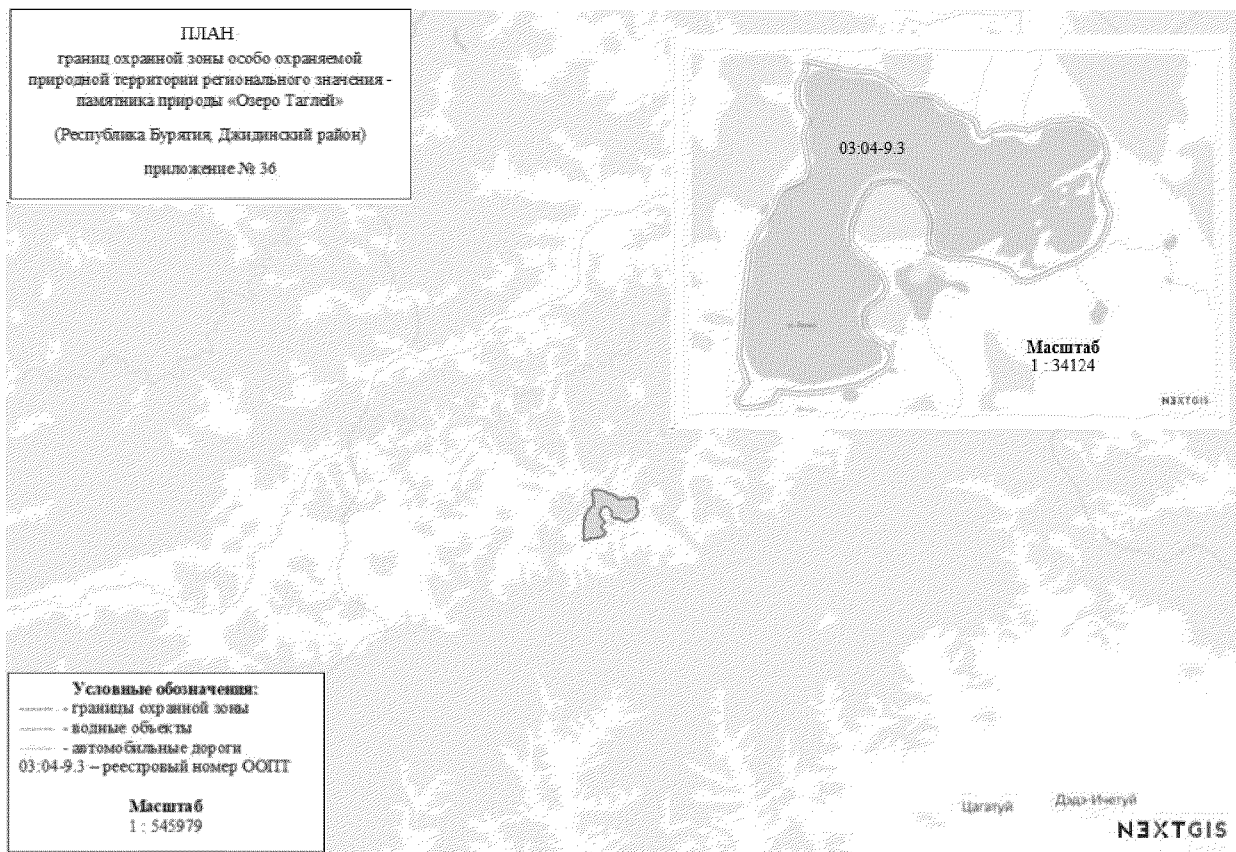
№№ п/п	MCK-03		WGS	
	X	Y	N	E
108	434494.820	3166463.480	50°56'5.73"	104°50'43.04"
109	434522.720	3166234.300	50°56'6.51"	104°50'31.28"
110	434415.430	3166174.190	50°56'3.01"	104°50'28.29"
111	434391.700	3166143.990	50°56'2.22"	104°50'26.76"
112	434349.080	3165990.980	50°56'0.77"	104°50'18.97"
113	434347.330	3165980.360	50°56'0.7"	104°50'18.42"
114	434335.710	3165773.120	50°56'0.22"	104°50'7.82"
115	434363.710	3165725.380	50°56'1.1"	104°50'5.35"
116	434443.120	3165686.640	50°56'3.65"	104°50'3.3"
117	434495.440	3165691.890	50°56'5.34"	104°50'3.53"
118	434658.670	3165816.900	50°56'10.69"	104°50'9.79"
119	434748.450	3165795.600	50°56'13.58"	104°50'8.63"
120	434967.890	3165730.160	50°56'20.65"	104°50'5.1"
121	434987.160	3165728.320	50°56'21.27"	104°50'4.99"
122	435645.680	3165794.170	50°56'42.61"	104°50'7.81"
123	435646.880	3165794.300	50°56'42.65"	104°50'7.82"
124	436284.100	3165873.710	50°57'3.31"	104°50'11.35"
125	436301.020	3165878.980	50°57'3.86"	104°50'11.61"
126	436486.960	3165975.820	50°57'9.93"	104°50'16.41"
127	436492.820	3165979.410	50°57'10.12"	104°50'16.59"
128	436781.140	3166184.270	50°57'19.55"	104°50'26.85"
129	436925.140	3166232.280	50°57'24.24"	104°50'29.19"
130	436942.670	3166242.450	50°57'24.81"	104°50'29.69"
131	437016.270	3166308.300	50°57'27.22"	104°50'33.01"
132	437029.080	3166326.330	50°57'27.65"	104°50'33.92"
133	437103.440	3166504.790	50°57'30.15"	104°50'43"
134	437166.240	3166577.000	50°57'32.22"	104°50'46.65"
135	437266.100	3166607.730	50°57'35.46"	104°50'48.14"
136	437390.950	3166581.350	50°57'39.49"	104°50'46.69"
137	437392.860	3166580.990	50°57'39.55"	104°50'46.67"
138	437540.050	3166555.810	50°57'44.3"	104°50'45.25"
139	437542.570	3166555.440	50°57'44.38"	104°50'45.23"
140	437623.920	3166545.760	50°57'47.01"	104°50'44.67"
141	437643.750	3166547.390	50°57'47.65"	104°50'44.74"
142	437710.570	3166566.760	50°57'49.82"	104°50'45.67"
143	437716.190	3166568.760	50°57'50.01"	104°50'45.77"
144	437806.420	3166607.060	50°57'52.94"	104°50'47.66"
145	437874.120	3166598.520	50°57'55.13"	104°50'47.17"
146	437937.170	3166527.380	50°57'57.13"	104°50'43.47"
147	437961.710	3166512.240	50°57'57.92"	104°50'42.67"
148	438077.920	3166481.250	50°58'1.66"	104°50'40.99"

№№ п/п	MCK-03		WGS	
	X	Y	N	E
149	438093.730	3166479.650	50°58'2.17"	104°50'40.89"
150	438258.360	3166489.330	50°58'7.5"	104°50'41.25"
1	438280.880	3166496.200	50°58'8.24"	104°50'41.59"
151	434652.920	3167221.010	50°56'11.24"	104°51'21.69"
152	434817.550	3167505.720	50°56'16.71"	104°51'36.14"
153	434927.950	3167565.760	50°56'20.31"	104°51'39.12"
154	435040.280	3167542.520	50°56'23.93"	104°51'37.84"
155	435142.940	3167387.580	50°56'27.18"	104°51'29.82"
156	435294.010	3167263.620	50°56'32"	104°51'23.35"
157	435456.700	3167242.310	50°56'37.25"	104°51'22.13"
158	435561.290	3167296.540	50°56'40.66"	104°51'24.82"
159	435691.060	3167470.860	50°56'44.95"	104°51'33.64"
160	435751.100	3167517.340	50°56'46.92"	104°51'35.97"
161	435842.140	3167515.410	50°56'49.86"	104°51'35.8"
162	435960.280	3167451.490	50°56'53.65"	104°51'32.43"
163	436049.380	3167372.080	50°56'56.49"	104°51'28.29"
164	436314.720	3167112.540	50°57'4.94"	104°51'14.78"
165	436372.830	3167102.860	50°57'6.82"	104°51'14.24"
166	436512.280	3167108.670	50°57'11.33"	104°51'14.42"
167	436590.720	3167129.980	50°57'13.88"	104°51'15.45"
168	436860.910	3167245.220	50°57'22.68"	104°51'21.13"
169	437055.560	3167390.480	50°57'29.06"	104°51'28.41"
170	437100.110	3167605.470	50°57'30.61"	104°51'39.39"
171	437081.710	3167769.130	50°57'30.1"	104°51'47.79"
172	436897.710	3167972.500	50°57'24.25"	104°51'58.35"
173	436704.020	3168079.030	50°57'18.04"	104°52'3.97"
174	436563.600	3168117.760	50°57'13.51"	104°52'6.07"
175	436311.820	3168088.710	50°57'5.35"	104°52'4.78"
176	436224.660	3168137.130	50°57'2.56"	104°52'7.33"
177	436156.870	3168263.020	50°57'0.43"	104°52'13.83"
178	436136.530	3168602.930	50°56'59.94"	104°52'31.26"
179	436077.460	3168843.100	50°56'58.15"	104°52'43.61"
180	436001.920	3169037.750	50°56'55.81"	104°52'53.64"
181	435876.030	3169149.130	50°56'51.79"	104°52'59.44"
182	435861.500	3169260.490	50°56'51.38"	104°53'5.16"
183	435929.290	3169434.810	50°56'53.66"	104°53'14.03"
184	436016.450	3169613.970	50°56'56.57"	104°53'23.14"
185	436074.550	3169822.180	50°56'58.55"	104°53'33.76"
186	436268.240	3170093.330	50°57'4.96"	104°53'47.49"
187	436442.550	3170195.020	50°57'10.65"	104°53'52.56"

№№ п/п	MCK-03		WGS	
	X	Y	N	E
188	436645.920	3170243.440	50°57'17.25"	104°53'54.88"
189	436854.130	3170161.120	50°57'23.95"	104°53'50.5"
190	436984.870	3170098.180	50°57'28.14"	104°53'47.18"
191	437076.870	3170107.860	50°57'31.13"	104°53'47.6"
192	437329.620	3170213.420	50°57'39.36"	104°53'52.81"
193	437496.190	3170190.170	50°57'44.73"	104°53'51.49"
194	437664.690	3170103.010	50°57'50.14"	104°53'46.89"
195	437732.480	3169984.880	50°57'52.28"	104°53'40.78"
196	437761.530	3169835.730	50°57'53.14"	104°53'33.12"
197	437734.420	3169551.020	50°57'52.12"	104°53'18.55"
198	437635.640	3169301.170	50°57'48.8"	104°53'5.83"
199	437676.320	3169057.130	50°57'49.99"	104°52'53.29"
200	437635.640	3168851.830	50°57'48.57"	104°52'42.81"
201	437571.730	3168735.610	50°57'46.45"	104°52'36.9"
202	437616.270	3168675.570	50°57'47.86"	104°52'33.79"
203	437686.000	3168656.200	50°57'50.1"	104°52'32.74"
204	437775.090	3168623.280	50°57'52.97"	104°52'30.99"
205	437837.070	3168503.190	50°57'54.91"	104°52'24.78"
206	437900.990	3168328.880	50°57'56.89"	104°52'15.8"
207	438050.120	3168146.810	50°58'1.62"	104°52'6.35"
208	438084.990	3168001.550	50°58'2.68"	104°51'58.88"
209	438102.420	3167796.250	50°58'3.14"	104°51'48.35"
210	438261.240	3167627.740	50°58'8.19"	104°51'39.58"
211	438363.890	3167436.000	50°58'11.41"	104°51'29.67"
212	438394.880	3167097.050	50°58'12.24"	104°51'12.28"
213	438440.400	3166906.270	50°58'13.61"	104°51'2.47"
214	438494.630	3166698.060	50°58'15.26"	104°50'51.76"
215	438511.090	3166622.530	50°58'15.75"	104°50'47.87"
216	438435.550	3166645.770	50°58'13.32"	104°50'49.12"
217	438255.430	3166539.240	50°58'7.44"	104°50'43.81"
218	438090.800	3166529.560	50°58'2.1"	104°50'43.45"
219	437974.590	3166560.550	50°57'58.36"	104°50'45.14"
220	437899.050	3166645.770	50°57'55.96"	104°50'49.57"
221	437799.300	3166658.360	50°57'52.74"	104°50'50.29"
222	437696.650	3166614.780	50°57'49.4"	104°50'48.15"
223	437629.830	3166595.410	50°57'47.22"	104°50'47.21"
224	437548.480	3166605.090	50°57'44.6"	104°50'47.77"
225	437401.290	3166630.270	50°57'39.85"	104°50'49.18"
226	437263.770	3166659.330	50°57'35.41"	104°50'50.79"
227	437137.880	3166620.590	50°57'31.32"	104°50'48.9"
228	437060.400	3166531.490	50°57'28.77"	104°50'44.4"

№№ п/п	MCK-03		WGS	
	X	Y	N	E
229	436982.930	3166345.560	50°57'26.17"	104°50'34.94"
230	436909.330	3166279.710	50°57'23.75"	104°50'31.63"
231	436758.260	3166229.350	50°57'18.84"	104°50'29.18"
232	436463.860	3166020.170	50°57'9.2"	104°50'18.71"
233	436277.920	3165923.330	50°57'3.13"	104°50'13.9"
234	435640.700	3165843.920	50°56'42.48"	104°50'10.36"
235	434982.180	3165778.070	50°56'21.14"	104°50'7.54"
236	434761.380	3165843.920	50°56'14.03"	104°50'11.09"
237	434647.110	3165871.030	50°56'10.34"	104°50'12.58"
238	434465.040	3165731.580	50°56'4.38"	104°50'5.59"
239	434385.630	3165770.320	50°56'1.83"	104°50'7.64"
240	434397.250	3165977.560	50°56'2.32"	104°50'18.24"
241	434439.870	3166130.570	50°56'3.78"	104°50'26.04"
242	434576.410	3166207.070	50°56'8.23"	104°50'29.84"
243	434544.450	3166469.520	50°56'7.34"	104°50'43.31"
244	434565.760	3166789.090	50°56'8.19"	104°50'59.65"
151	434652.920	3167221.010	50°56'11.24"	104°51'21.69"

ПРИЛОЖЕНИЕ № 1  
к Положению об охранной зоне особо охраняемой природной территории  
регионального значения  
– памятника природы  
«Озеро Таглей»



УТВЕРЖДЕНО  
указом Главы  
Республики Бурятия  
от 14.04.2021 № 117

**ПОЛОЖЕНИЕ**  
**об охранной зоне особо охраняемой природной территории**  
**регионального значения - памятник природы «Останец Моисеевская**  
**сопка»**

Охранная зона создается с целью защиты особо охраняемой природной территории - памятник природы регионального значения «Останец Моисеевская сопка» (далее – ООПТ) от неблагоприятных антропогенных воздействий.

1. Общая площадь охранной зоны ООПТ составляет 297,5 га.
2. Режим особой охраны и использования охранной зоны ООПТ.
  - 2.1. На территории охранной зоны ООПТ запрещаются следующие виды деятельности:
    - 1) разведка и разработка полезных ископаемых;
    - 2) деятельность, влекущая за собой изменения гидрологического режима;
    - 3) заготовка древесины (за исключением заготовки древесины гражданами для собственных нужд на участках и в сроки, согласованные с государственным бюджетным учреждением, осуществляющим управление ООПТ, вне особо значимых участков леса);
    - 4) заготовка живицы;
    - 5) заготовка пригодных для употребления в пищу лесных ресурсов (пищевых лесных ресурсов), других не древесных лесных ресурсов (за исключением заготовки гражданами таких ресурсов для собственных нужд на участках и в сроки, согласованные с государственным бюджетным учреждением, осуществляющим управление ООПТ, вне особо значимых участков леса);
    - 6) сплошные рубки леса;
    - 7) взрывные работы, за исключением взрывных работ связанных с реализацией мероприятий по предупреждению и ликвидации чрезвычайных ситуаций;

8) пускание палов (за исключением противопожарных) и выжигание растительности;

9) мойка механизированных транспортных средств;

10) в границах водоохраных зон деятельность, предусмотренная статьёй 65 Водного кодекса Российской Федерации;

11) уничтожение и повреждение аншлагов, шлагбаумов, стендов, граничных столбов и других информационных знаков, и указателей, оборудованных экологических троп и мест отдыха, строений и сооружений на ООПТ, а также имущества государственного бюджетного учреждения, осуществляющего управление ООПТ, нанесение надписей и знаков на валунах, обнажениях горных пород и историко-культурных объектах;

12) распашка земель (за исключением земель, уже используемых собственниками, землепользователями, землевладельцами и арендаторами для производства сельскохозяйственной продукции, за исключением мер противопожарного обустройства лесов, а также случаев, связанных с проведением государственным бюджетным учреждением, осуществляющим управление ООПТ, биотехнических мероприятий);

13) в границах прибрежных защитных полос водных объектов деятельность, предусмотренная статьёй 65 Водного кодекса Российской Федерации;

14) применение ядохимикатов, минеральных удобрений, химических средств защиты растений и стимуляторов роста, за исключением случаев ликвидации чрезвычайных ситуаций, связанных с массовым размножением хвоелистогрызущих вредителей леса, при условии осуществления мер, гарантирующих предотвращение заболеваний и гибели объектов животного мира, а также ухудшения среды их обитания;

15) деятельность, влекущая за собой нарушение почвенного покрова и геологических обнажений;

16) создание объектов размещения отходов производства и потребления, радиоактивных, химических, биологических, взрывчатых, токсичных, отравляющих и ядовитых веществ, за исключением временного складирования твердых коммунальных отходов (на срок не более чем одиннадцать месяцев) в местах (на площадках), специально определенных государственным бюджетным учреждением, осуществляющим управление ООПТ, в целях их дальнейших утилизации, обезвреживания, размещения, транспортирования);

17) сбор зоологических, биологических и минералогических коллекций;

18) сплав древесины по водотокам и водоемам;

19) вывоз предметов, имеющих историко-культурную ценность;

20) разрешённая деятельность без соблюдения требований федерального законодательства, настоящего Положения и:

20.1) Требований по предотвращению гибели объектов животного мира при осуществлении производственных процессов, а также при эксплуатации транспортных магистралей, трубопроводов, линий связи и электропередачи, утвержденных постановлением Правительства Российской Федерации от 13.08.1996 № 997;

20.2) Требований к предотвращению гибели объектов животного мира при осуществлении производственных процессов, а также при эксплуатации транспортных магистралей, трубопроводов и линий связи и электропередач на территории Республики Бурятия, утвержденных постановлением Правительства Республики Бурятия от 31.08.2009 № 324;

20.3) Правил пожарной безопасности в лесах, утвержденных постановлением Правительства Российской Федерации от 07.10.2020 № 1614;

20.4) Правил санитарной безопасности в лесах, утвержденных постановлением Правительства Российской Федерации от 09.12.2020 № 2047.

2.2. Границы и особенности режима особой охраны охранной зоны ООПТ в обязательном порядке учитываются при разработке планов и перспектив экономического и социального развития, территориальном планировании, инвентаризации, лесохозяйственных регламентах и планах освоения лесов.

3. Обеспечение режима особой охраны охранной зоны ООПТ возлагается на Республиканскую службу по охране, контролю и регулированию использования объектов животного мира, отнесенных к объектам охоты, контролю и надзору в сфере природопользования и Бюджетное учреждение Республики Бурятия «Природопользование и охрана окружающей среды Республики Бурятия».

3.1. Государственный надзор в области охраны и использования охранной зоны ООПТ осуществляется должностными лицами Республиканской службы по охране, контролю и регулированию использования объектов животного мира, отнесенных к объектам охоты, контролю и надзору в сфере природопользования и Бюджетного учреждения Республики Бурятия «Природопользование и охрана окружающей среды Республики Бурятия».

4. Географическое обозначение охранной зоны ООПТ осуществляется путем обозначения на местности границ охранной зоны ООПТ специальными знаками, информирующими население об

ограничениях или запрещениях хозяйственной и иной деятельности на данной территории.

5. Приложения:

5.1. План границ охранной зоны ООПТ представлен в приложении №1 к настоящему Положению.

5.2. Перечень координат характерных точек границ охранной зоны ООПТ в соответствующей системе координат приведен в таблице № 1.

Таблица № 1

### ПЕРЕЧЕНЬ

координат характерных точек границ охранной зоны особо охраняемой природной территории регионального значения - памятника природы «Останец Моисеевская сопка»

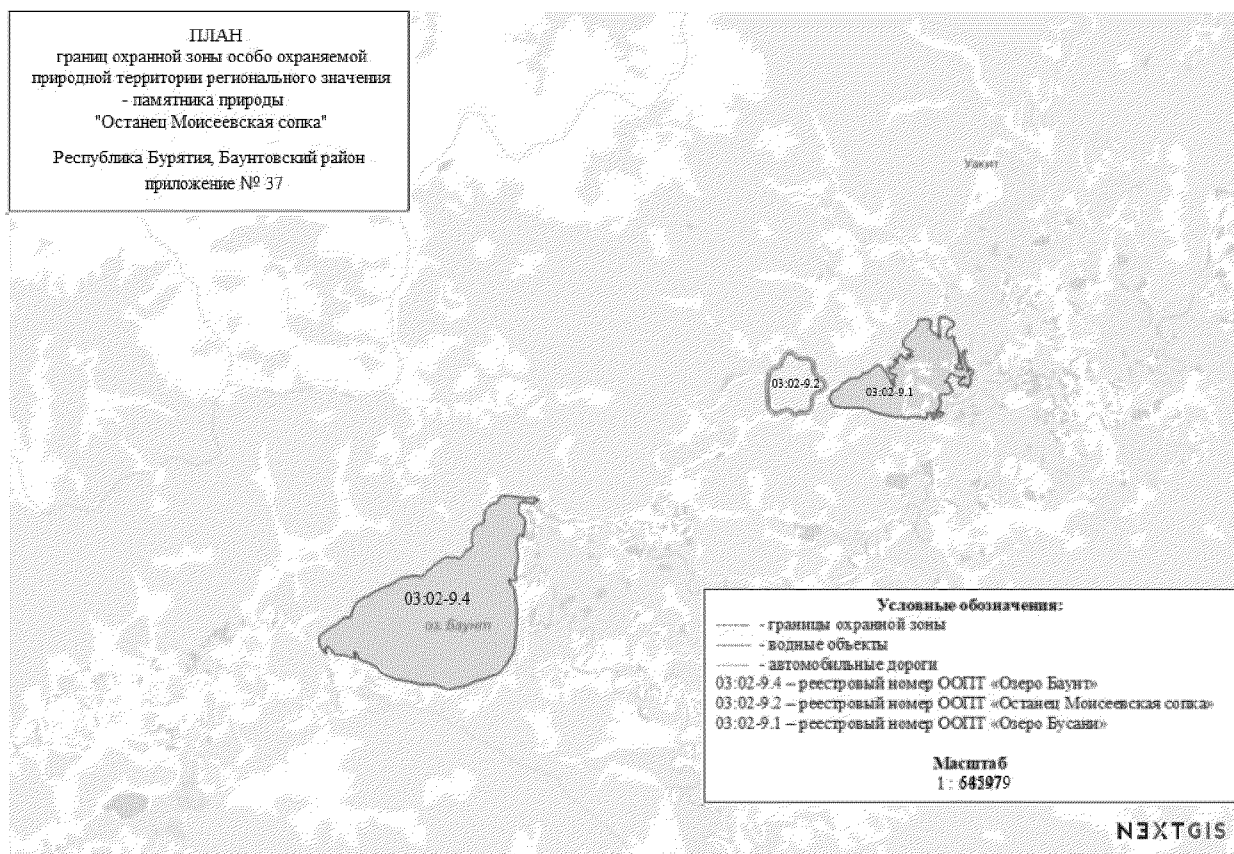
№№ п/п	МСК-03		WGS	
	X	Y	N	E
1	927777.37	5337569.59	55°21'56.26"	113°24'53.83"
2	927559.47	5337874.64	55°21'49.02"	113°25'10.9"
3	927506.36	5337925.67	55°21'47.27"	113°25'13.74"
4	927431.31	5337974.85	55°21'44.82"	113°25'16.44"
5	927362.18	5338290.59	55°21'42.38"	113°25'34.28"
6	927391.82	5338527.69	55°21'43.18"	113°25'47.77"
7	927386.03	5338606.15	55°21'42.94"	113°25'52.22"
8	927279.50	5338988.67	55°21'39.25"	113°26'13.81"
9	927174.60	5339114.73	55°21'35.78"	113°26'20.84"
10	926966.39	5339216.42	55°21'28.98"	113°26'26.37"
11	926890.08	5339236.38	55°21'26.5"	113°26'27.42"
12	926354.46	5339267.11	55°21'9.17"	113°26'28.55"
13	926120.00	5339426.13	55°21'1.48"	113°26'37.3"
14	925671.97	5340011.44	55°20'46.62"	113°27'9.99"
15	925550.75	5340086.31	55°20'42.65"	113°27'14.09"
16	925302.84	5340133.77	55°20'34.6"	113°27'16.5"
17	925157.81	5340106.03	55°20'29.93"	113°27'14.76"
18	924963.16	5339982.07	55°20'23.72"	113°27'7.5"
19	924886.96	5339892.62	55°20'21.32"	113°27'2.34"
20	924706.18	5339473.71	55°20'15.75"	113°26'38.37"
21	924448.10	5339276.11	55°20'7.53"	113°26'26.87"
22	924329.17	5339207.64	55°20'3.73"	113°26'22.85"
23	924145.51	5339173.20	55°19'57.82"	113°26'20.69"
24	923836.67	5339163.98	55°19'47.84"	113°26'19.81"

№№ п/п	MCK-03		WGS	
	X	Y	N	E
25	923770.84	5339150.74	55°19'45.72"	113°26'18.99"
26	923393.16	5339005.48	55°19'33.61"	113°26'10.32"
27	923284.38	5338904.80	55°19'30.16"	113°26'4.49"
28	923139.12	5338599.74	55°19'25.66"	113°25'47.02"
29	923124.58	5338469.79	55°19'25.27"	113°25'39.64"
30	923180.51	5338221.63	55°19'27.24"	113°25'25.63"
31	923083.10	5338103.56	55°19'24.17"	113°25'18.83"
32	923038.37	5337996.19	55°19'22.79"	113°25'12.69"
33	923014.16	5337754.08	55°19'22.17"	113°24'58.94"
34	923099.03	5337569.94	55°19'25.03"	113°24'48.59"
35	923334.12	5337406.58	55°19'32.73"	113°24'39.59"
36	923375.37	5337298.86	55°19'34.13"	113°24'33.53"
37	923301.05	5337038.74	55°19'31.9"	113°24'18.7"
38	923089.52	5336578.07	55°19'25.35"	113°23'52.35"
39	923072.35	5336515.33	55°19'24.84"	113°23'48.77"
40	923048.14	5336282.91	55°19'24.2"	113°23'35.57"
41	923108.61	5336117.85	55°19'26.26"	113°23'26.27"
42	923345.88	5335890.27	55°19'34.07"	113°23'13.63"
43	923394.88	5335855.72	55°19'35.68"	113°23'11.73"
44	923636.98	5335734.67	55°19'43.58"	113°23'5.13"
45	923708.88	5335714.33	55°19'45.92"	113°23'4.06"
46	924478.78	5335646.54	55°20'10.85"	113°23'1.06"
47	924487.44	5335645.97	55°20'11.13"	113°23'1.04"
48	925359.01	5335607.23	55°20'39.33"	113°22'59.8"
49	925409.33	5335611.37	55°20'40.95"	113°23'0.09"
50	925810.23	5335696.27	55°20'53.86"	113°23'5.34"
51	926138.32	5335729.08	55°21'4.45"	113°23'7.57"
52	926227.67	5335760.56	55°21'7.31"	113°23'9.45"
53	926339.04	5335833.19	55°21'10.87"	113°23'13.69"
54	926369.68	5335857.78	55°21'11.84"	113°23'15.12"
55	926597.26	5336080.52	55°21'19.06"	113°23'28.01"
56	926649.80	5336168.99	55°21'20.7"	113°23'33.09"
57	926717.49	5336408.15	55°21'22.74"	113°23'46.74"
58	926806.58	5336589.39	55°21'25.51"	113°23'57.12"
59	926971.81	5336623.05	55°21'30.83"	113°23'59.21"
60	927022.72	5336640.85	55°21'32.46"	113°24'0.28"
61	927269.67	5336766.74	55°21'40.36"	113°24'7.7"
62	927273.28	5336768.63	55°21'40.48"	113°24'7.81"
63	927680.01	5336986.52	55°21'53.49"	113°24'20.63"
64	927784.58	5337142.92	55°21'56.77"	113°24'29.63"
65	927813.63	5337433.44	55°21'57.52"	113°24'46.15"

№№ п/п	MCK-03		WGS	
	X	Y	N	E
1	927777.37	5337569.59	55°21'56.26"	113°24'53.83"
66	924167.06	5338973.76	55°19'58.65"	113°26'9.4"
67	924399.48	5339017.34	55°20'6.13"	113°26'12.14"
68	924559.27	5339109.33	55°20'11.24"	113°26'17.54"
69	924869.16	5339346.60	55°20'21.1"	113°26'31.35"
70	925070.59	5339813.37	55°20'27.31"	113°26'58.06"
71	925265.24	5339937.33	55°20'33.52"	113°27'5.31"
72	925513.16	5339889.88	55°20'41.56"	113°27'2.91"
73	925980.90	5339278.81	55°20'57.08"	113°26'28.78"
74	926287.89	5339070.60	55°21'7.14"	113°26'17.32"
75	926878.62	5339036.70	55°21'26.26"	113°26'16.07"
76	927086.83	5338935.02	55°21'33.06"	113°26'10.54"
77	927193.36	5338552.49	55°21'36.75"	113°25'48.96"
78	927159.47	5338281.34	55°21'35.83"	113°25'33.53"
79	927253.40	5337852.33	55°21'39.14"	113°25'9.29"
80	927396.73	5337758.39	55°21'43.84"	113°25'4.12"
81	927614.62	5337453.34	55°21'51.08"	113°24'47.05"
82	927585.57	5337162.82	55°21'50.32"	113°24'30.53"
83	927178.83	5336944.92	55°21'37.31"	113°24'17.71"
84	926931.89	5336819.03	55°21'29.41"	113°24'10.29"
85	926670.41	5336765.77	55°21'20.99"	113°24'6.98"
86	926529.99	5336480.08	55°21'16.63"	113°23'50.61"
87	926457.36	5336223.45	55°21'14.45"	113°23'35.97"
88	926229.78	5336000.72	55°21'7.23"	113°23'23.08"
89	926118.42	5335928.08	55°21'3.68"	113°23'18.84"
90	925779.47	5335894.19	55°20'52.74"	113°23'16.54"
91	925367.89	5335807.03	55°20'39.49"	113°23'11.14"
92	924496.32	5335845.77	55°20'11.29"	113°23'12.38"
93	923726.43	5335913.56	55°19'46.36"	113°23'15.37"
94	923484.32	5336034.61	55°19'38.46"	113°23'21.97"
95	923247.06	5336262.19	55°19'30.64"	113°23'34.61"
96	923271.27	5336494.61	55°19'31.28"	113°23'47.82"
97	923489.16	5336969.13	55°19'38.02"	113°24'14.96"
98	923586.01	5337308.08	55°19'40.94"	113°24'34.29"
99	923498.85	5337535.66	55°19'37.97"	113°24'47.1"
100	923213.17	5337734.18	55°19'28.61"	113°24'58.03"
101	923237.38	5337976.29	55°19'29.24"	113°25'11.79"
102	923397.16	5338169.97	55°19'34.28"	113°25'22.95"
103	923319.69	5338513.76	55°19'31.55"	113°25'42.35"
104	923464.95	5338818.81	55°19'36.05"	113°25'59.82"

№№ п/п	MCK-03		WGS	
	X	Y	N	E
105	923842.64	5338964.07	55°19'48.17"	113°26'8.48"
66	924167.06	5338973.76	55°19'58.65"	113°26'9.4"

ПРИЛОЖЕНИЕ № 1  
к Положению об охранной зоне особо  
охраняемой природной территории  
регионального значения  
– памятника природы  
«Останец Моисеевская сопка»



УТВЕРЖДЕНО  
указом Главы  
Республики Бурятия  
от 14.04.2021 № 117

**ПОЛОЖЕНИЕ**  
**об охранной зоне особо охраняемой природной территории**  
**регионального значения - памятника природы**  
**«Острова Горбуниха, Митрохин и Приморский»**

Охранная зона создается с целью защиты особо охраняемой природной территории - памятника природы регионального значения «Острова Горбуниха, Митрохин и Приморский» (далее – ООПТ) от неблагоприятных антропогенных воздействий.

1. Общая площадь охранной зоны ООПТ составляет 228 га.
2. Режим особой охраны и использования охранной зоны ООПТ.
  - 2.1. На территории охранной зоны ООПТ запрещаются следующие виды деятельности:
    - 1) разведка и разработка полезных ископаемых;
    - 2) деятельность, влекущая за собой изменения гидрологического режима;
    - 3) заготовка древесины (за исключением заготовки древесины гражданами для собственных нужд на участках и в сроки, согласованные с государственным бюджетным учреждением, осуществляющим управление ООПТ, вне особо значимых участков леса);
    - 4) заготовка живицы;
    - 5) заготовка пригодных для употребления в пищу лесных ресурсов (пищевых лесных ресурсов), других не древесных лесных ресурсов (за исключением заготовки гражданами таких ресурсов для собственных нужд на участках и в сроки, согласованные с государственным бюджетным учреждением, осуществляющим управление ООПТ, вне особо значимых участков леса);
    - 6) сплошные рубки леса;
    - 7) взрывные работы, за исключением взрывных работ связанных с реализацией мероприятий по предупреждению и ликвидации чрезвычайных ситуаций;

- 8) пускание палов (за исключением противопожарных) и выжигание растительности;
- 9) мойка механизированных транспортных средств;
- 10) в границах водоохраных зон деятельность, предусмотренная статьёй 65 Водного кодекса Российской Федерации;
- 11) уничтожение и повреждение аншлагов, шлагбаумов, стендов, граничных столбов и других информационных знаков, и указателей, оборудованных экологических троп и мест отдыха, строений и сооружений на ООПТ, а также имущества государственного бюджетного учреждения, осуществляющего управление ООПТ, нанесение надписей и знаков на валунах, обнажениях горных пород и историко-культурных объектах;
- 12) распашка земель (за исключением земель, уже используемых собственниками, землепользователями, землевладельцами и арендаторами для производства сельскохозяйственной продукции, за исключением мер противопожарного обустройства лесов, а также случаев, связанных с проведением государственным бюджетным учреждением, осуществляющим управление ООПТ, биотехнических мероприятий);
- 13) в границах прибрежных защитных полос водных объектов деятельность, предусмотренная статьёй 65 Водного кодекса Российской Федерации;
- 14) применение ядохимикатов, минеральных удобрений, химических средств защиты растений и стимуляторов роста, за исключением случаев ликвидации чрезвычайных ситуаций, связанных с массовым размножением хвоелистогрызущих вредителей леса, при условии осуществления мер, гарантирующих предотвращение заболеваний и гибели объектов животного мира, а также ухудшения среды их обитания;
- 15) деятельность, влекущая за собой нарушение почвенного покрова и геологических обнажений;
- 16) создание объектов размещения отходов производства и потребления, радиоактивных, химических, биологических, взрывчатых, токсичных, отравляющих и ядовитых веществ, за исключением временного складирования твердых коммунальных отходов (на срок не более чем одиннадцать месяцев) в местах (на площадках), специально определенных государственным бюджетным учреждением, осуществляющим управление ООПТ, в целях их дальнейших утилизации, обезвреживания, размещения, транспортирования);
- 17) сбор зоологических, биологических и минералогических коллекций;
- 18) сплав древесины по водотокам и водоемам;
- 19) вывоз предметов, имеющих историко-культурную ценность;

20) деятельность, предусмотренная Перечнем видов деятельности запрещенных в центральной экологической зоне Байкальской природной территории, утвержденным постановлением Правительства Российской Федерации от 31.12.2020 № 2399;

21) разрешённая деятельность без соблюдения требований федерального законодательства, настоящего Положения и:

21.1) Требований по предотвращению гибели объектов животного мира при осуществлении производственных процессов, а также при эксплуатации транспортных магистралей, трубопроводов, линий связи и электропередачи, утвержденных постановлением Правительства Российской Федерации от 13.08.1996 № 997;

21.2) Требований к предотвращению гибели объектов животного мира при осуществлении производственных процессов, а также при эксплуатации транспортных магистралей, трубопроводов и линий связи и электропередач на территории Республики Бурятия, утвержденных постановлением Правительства Республики Бурятия от 31.08.2009 № 324;

21.3) Правил пожарной безопасности в лесах, утвержденных постановлением Правительства Российской Федерации от 07.10.2020 № 1614;

21.4) Правил санитарной безопасности в лесах, утвержденных постановлением Правительства Российской Федерации от 09.12.2020 № 2047.

2.2. Границы и особенности режима особой охраны охранной зоны ООПТ в обязательном порядке учитываются при разработке планов и перспектив экономического и социального развития, территориальном планировании, инвентаризации, лесохозяйственных регламентах и планах освоения лесов.

3. Обеспечение режима особой охраны охранной зоны ООПТ возлагается на Республиканскую службу по охране, контролю и регулированию использования объектов животного мира, отнесенных к объектам охоты, контролю и надзору в сфере природопользования и Бюджетное учреждение Республики Бурятия «Природопользование и охрана окружающей среды Республики Бурятия».

3.1. Государственный надзор в области охраны и использования охранной зоны ООПТ осуществляется должностными лицами Республиканской службы по охране, контролю и регулированию использования объектов животного мира, отнесенных к объектам охоты, контролю и надзору в сфере природопользования и Бюджетного

учреждения Республики Бурятия «Природопользование и охрана окружающей среды Республики Бурятия».

4. Географическое обозначение охранной зоны ООПТ осуществляется путем обозначения на местности границ охранной зоны ООПТ специальными знаками, информирующими население об ограничениях или запрещениях хозяйственной и иной деятельности на данной территории.

5. Приложения:

5.1. План границ охранной зоны ООПТ представлен в приложении №1 к настоящему Положению.

5.2. Перечень координат характерных точек границ охранной зоны ООПТ в соответствующей системе координат приведен в таблице № 1.

Таблица № 1

#### ПЕРЕЧЕНЬ

координат характерных точек границ охранной зоны особо охраняемой природной территории регионального значения - памятника природы «Острова Горбуниха, Митрохин и Приморский»

№№ п/п	МСК-03		WGS	
	X	Y	N	E
1	573565.450	3284681.060	52°11'23.5"	106°32'26.9"
2	573616.080	3284737.510	52°11'25.12"	106°32'29.89"
3	573685.800	3284853.720	52°11'27.35"	106°32'36.03"
4	573704.030	3284893.360	52°11'27.93"	106°32'38.12"
5	573744.710	3285015.380	52°11'29.22"	106°32'44.56"
6	573732.470	3285170.810	52°11'28.79"	106°32'52.74"
7	573602.700	3285420.670	52°11'24.53"	106°33'5.84"
8	573593.000	3285437.330	52°11'24.21"	106°33'6.72"
9	573453.540	3285652.320	52°11'19.65"	106°33'17.98"
10	573440.620	3285670.030	52°11'19.23"	106°33'18.91"
11	573310.850	3285828.850	52°11'14.99"	106°33'27.22"
12	573230.870	3285887.750	52°11'12.39"	106°33'30.29"
13	573130.160	3285928.420	52°11'9.13"	106°33'32.39"
14	573086.630	3285940.500	52°11'7.71"	106°33'33.01"
15	572964.610	3285959.870	52°11'3.76"	106°33'33.98"
16	572954.060	3285961.250	52°11'3.42"	106°33'34.05"
17	572787.490	3285978.680	52°10'58.03"	106°33'34.91"
18	572757.010	3285979.540	52°10'57.04"	106°33'34.94"

№№ п/п	MCK-03		WGS	
	X	Y	N	E
19	572405.460	3285962.530	52°10'45.67"	106°33'33.91"
20	572173.960	3285971.510	52°10'38.18"	106°33'34.29"
21	571941.410	3286003.130	52°10'30.65"	106°33'35.87"
22	571940.060	3286003.300	52°10'30.6"	106°33'35.88"
23	571819.970	3286018.800	52°10'26.72"	106°33'36.65"
24	571758.370	3286017.180	52°10'24.72"	106°33'36.54"
25	571599.550	3285988.120	52°10'19.59"	106°33'34.95"
26	571564.900	3285978.500	52°10'18.47"	106°33'34.43"
27	571465.590	3285941.000	52°10'15.27"	106°33'32.42"
28	571440.940	3285981.180	52°10'14.46"	106°33'34.52"
29	571393.040	3286034.650	52°10'12.9"	106°33'37.32"
30	571289.420	3286115.030	52°10'9.53"	106°33'41.51"
31	571248.260	3286139.670	52°10'8.19"	106°33'42.79"
32	571167.880	3286175.500	52°10'5.58"	106°33'44.64"
33	571123.890	3286189.290	52°10'4.16"	106°33'45.35"
34	571083.220	3286197.040	52°10'2.84"	106°33'45.74"
35	571027.310	3286199.730	52°10'1.03"	106°33'45.86"
36	570975.010	3286194.880	52°9'59.34"	106°33'45.59"
37	570918.790	3286181.260	52°9'57.52"	106°33'44.85"
38	570778.320	3286124.710	52°9'52.99"	106°33'41.82"
39	570690.090	3286098.440	52°9'50.14"	106°33'40.41"
40	570644.020	3286099.270	52°9'48.65"	106°33'40.43"
41	570379.350	3286189.810	52°9'40.07"	106°33'45.09"
42	570349.750	3286197.470	52°9'39.11"	106°33'45.49"
43	570241.290	3286216.830	52°9'35.6"	106°33'46.46"
44	570182.780	3286218.570	52°9'33.7"	106°33'46.53"
45	570084.000	3286206.950	52°9'30.51"	106°33'45.88"
46	570015.960	3286186.210	52°9'28.31"	106°33'44.77"
47	569876.510	3286114.550	52°9'23.82"	106°33'40.94"
48	569855.860	3286102.320	52°9'23.15"	106°33'40.29"
49	569724.150	3286013.220	52°9'18.91"	106°33'35.55"
50	569672.930	3285963.060	52°9'17.27"	106°33'32.9"
51	569560.590	3285804.240	52°9'13.67"	106°33'24.5"
52	569535.870	3285756.970	52°9'12.88"	106°33'22"
53	569448.710	3285516.800	52°9'10.12"	106°33'9.34"
54	569437.100	3285461.040	52°9'9.75"	106°33'6.4"
55	569421.610	3285213.120	52°9'9.31"	106°32'53.36"
56	569423.940	3285167.770	52°9'9.4"	106°32'50.97"
57	569452.990	3284993.460	52°9'10.38"	106°32'41.82"
58	569486.090	3284912.130	52°9'11.47"	106°32'37.55"
59	569610.050	3284733.930	52°9'15.52"	106°32'28.22"

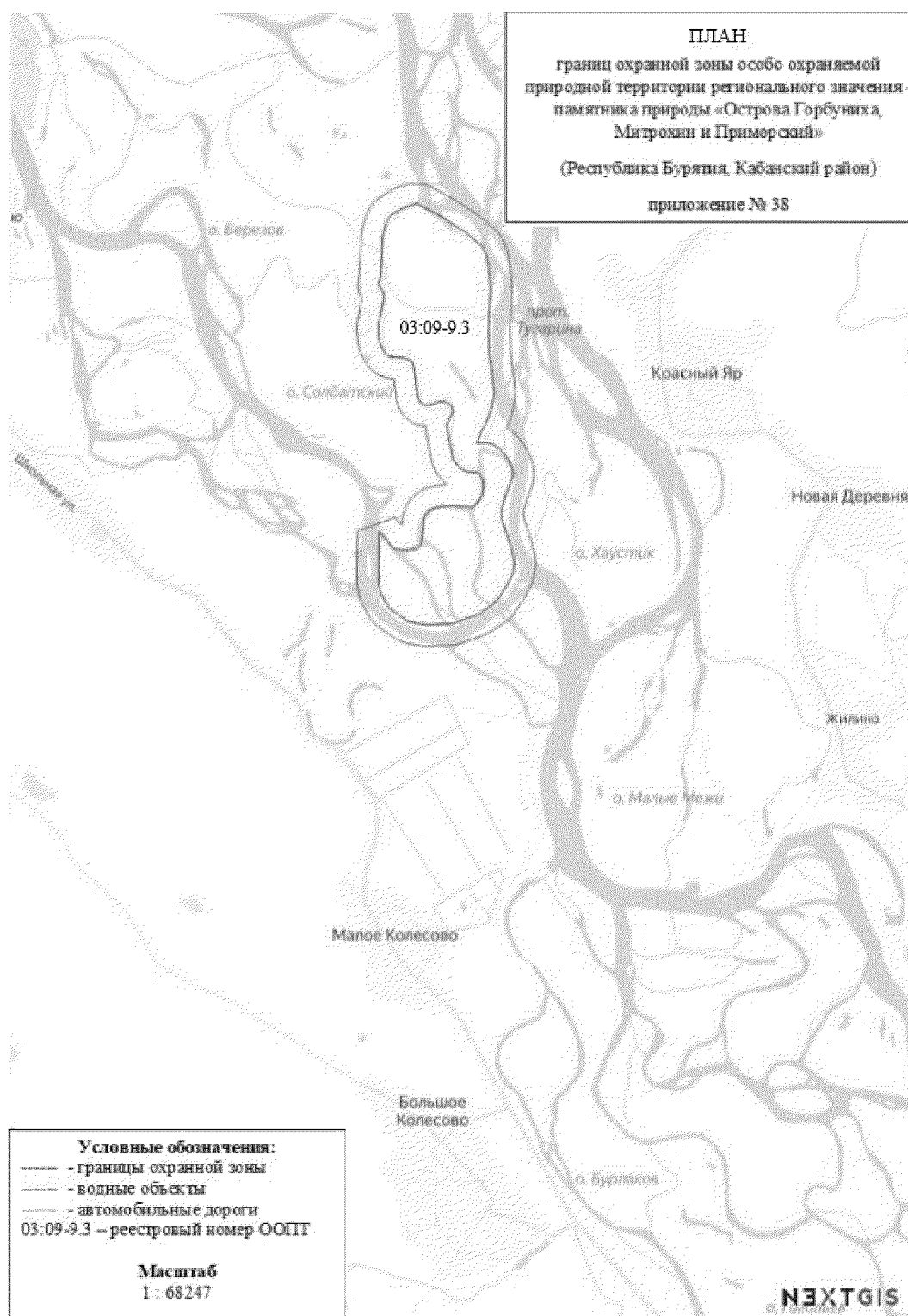
№№ п/п	MCK-03		WGS	
	X	Y	N	E
60	569673.890	3284675.130	52°9'17.59"	106°32'25.15"
61	569819.150	3284590.880	52°9'22.31"	106°32'20.78"
62	569884.630	3284566.950	52°9'24.44"	106°32'19.54"
63	569994.070	3284547.580	52°9'27.98"	106°32'18.56"
64	570030.520	3284544.530	52°9'29.16"	106°32'18.42"
65	570395.610	3284547.440	52°9'40.97"	106°32'18.7"
66	570398.000	3284547.470	52°9'41.05"	106°32'18.7"
67	570494.850	3284549.400	52°9'44.18"	106°32'18.84"
68	570622.960	3284899.530	52°9'48.25"	106°32'37.31"
69	570552.320	3284961.670	52°9'45.95"	106°32'40.55"
70	570643.920	3284970.600	52°9'48.91"	106°32'41.05"
71	570738.870	3285005.580	52°9'51.97"	106°32'42.93"
72	570802.790	3285050.130	52°9'54.03"	106°32'45.3"
73	570868.390	3285126.960	52°9'56.14"	106°32'49.36"
74	570899.380	3285190.880	52°9'57.13"	106°32'52.74"
75	570917.670	3285251.710	52°9'57.7"	106°32'55.95"
76	570934.900	3285381.010	52°9'58.23"	106°33'2.76"
77	570956.230	3285355.490	52°9'58.93"	106°33'1.42"
78	571027.890	3285291.570	52°10'1.26"	106°32'58.08"
79	571120.140	3285245.040	52°10'4.25"	106°32'55.67"
80	571296.390	3285208.240	52°10'9.97"	106°32'53.8"
81	571299.970	3285207.530	52°10'10.08"	106°32'53.76"
82	571452.990	3285178.480	52°10'15.04"	106°32'52.29"
83	571476.050	3285181.560	52°10'15.78"	106°32'52.46"
84	571491.120	3285087.010	52°10'16.29"	106°32'47.49"
85	571511.460	3285043.430	52°10'16.96"	106°32'45.21"
86	571596.930	3284952.440	52°10'19.75"	106°32'40.45"
87	571639.540	3284929.200	52°10'21.13"	106°32'39.25"
88	571708.130	3284906.630	52°10'23.36"	106°32'38.08"
89	571917.790	3284877.880	52°10'30.14"	106°32'36.65"
90	571922.370	3284822.080	52°10'30.31"	106°32'33.71"
91	571949.310	3284737.060	52°10'31.2"	106°32'29.25"
92	571968.680	3284704.130	52°10'31.83"	106°32'27.52"
93	572031.350	3284638.320	52°10'33.87"	106°32'24.08"
94	572093.330	3284597.650	52°10'35.89"	106°32'21.97"
95	572121.240	3284582.360	52°10'36.79"	106°32'21.17"
96	572177.410	3284557.180	52°10'38.62"	106°32'19.87"
97	572243.680	3284540.280	52°10'40.76"	106°32'19"
98	572392.820	3284528.660	52°10'45.59"	106°32'18.45"
99	572446.360	3284531.700	52°10'47.32"	106°32'18.62"
100	572666.460	3284574.300	52°10'54.43"	106°32'20.95"

№№ п/п	MCK-03		WGS	
	X	Y	N	E
101	572727.850	3284543.710	52°10'56.43"	106°32'19.36"
102	572774.330	3284532.090	52°10'57.93"	106°32'18.77"
103	572912.280	3284547.230	52°11'2.39"	106°32'19.61"
104	572916.510	3284549.350	52°11'2.53"	106°32'19.73"
105	573253.230	3284563.090	52°11'13.42"	106°32'20.57"
106	573292.360	3284568.590	52°11'14.69"	106°32'20.88"
107	573435.690	3284603.460	52°11'19.31"	106°32'22.76"
108	573509.280	3284638.450	52°11'21.69"	106°32'24.63"
1	573565.450	3284681.060	52°11'23.5"	106°32'26.9"
109	573425.210	3285328.490	52°11'18.81"	106°33'0.93"
110	573285.750	3285543.480	52°11'14.25"	106°33'12.19"
111	573155.980	3285702.300	52°11'10.01"	106°33'20.5"
112	573055.270	3285742.970	52°11'6.75"	106°33'22.6"
113	572933.250	3285762.340	52°11'2.79"	106°33'23.58"
114	572766.680	3285779.770	52°10'57.4"	106°33'24.43"
115	572406.420	3285762.340	52°10'45.75"	106°33'23.38"
116	572156.570	3285772.030	52°10'37.66"	106°33'23.79"
117	571914.460	3285804.950	52°10'29.82"	106°33'25.43"
118	571794.370	3285820.450	52°10'25.93"	106°33'26.2"
119	571635.550	3285791.390	52°10'20.8"	106°33'24.61"
120	571497.060	3285739.100	52°10'16.33"	106°33'21.81"
121	571419.590	3285690.680	52°10'13.84"	106°33'19.23"
122	571321.780	3285665.500	52°10'10.68"	106°33'17.87"
123	571326.620	3285739.100	52°10'10.82"	106°33'21.74"
124	571315.000	3285803.980	52°10'10.43"	106°33'25.15"
125	571270.450	3285876.620	52°10'8.97"	106°33'28.96"
126	571166.830	3285957.000	52°10'5.6"	106°33'33.15"
127	571086.450	3285992.830	52°10'2.99"	106°33'35"
128	571045.780	3286000.580	52°10'1.67"	106°33'35.39"
129	570993.480	3285995.730	52°9'59.98"	106°33'35.12"
130	570844.340	3285935.690	52°9'55.17"	106°33'31.9"
131	570717.480	3285897.920	52°9'51.08"	106°33'29.87"
132	570609.020	3285899.860	52°9'47.57"	106°33'29.93"
133	570314.610	3286000.580	52°9'38.02"	106°33'35.11"
134	570206.150	3286019.940	52°9'34.5"	106°33'36.09"
135	570107.370	3286008.320	52°9'31.31"	106°33'35.44"
136	569967.920	3285936.660	52°9'26.82"	106°33'31.62"
137	569836.210	3285847.560	52°9'22.58"	106°33'26.88"
138	569723.870	3285688.740	52°9'18.98"	106°33'18.49"
139	569636.710	3285448.570	52°9'16.22"	106°33'5.82"

№№ п/п	MCK-03		WGS	
	X	Y	N	E
140	569621.220	3285200.650	52°9'15.77"	106°32'52.78"
141	569650.270	3285026.340	52°9'16.75"	106°32'43.62"
142	569774.230	3284848.140	52°9'20.8"	106°32'34.29"
143	569919.490	3284763.890	52°9'25.52"	106°32'29.91"
144	570028.930	3284744.520	52°9'29.07"	106°32'28.93"
145	570394.020	3284747.430	52°9'40.88"	106°32'29.22"
146	570490.870	3284749.360	52°9'44.01"	106°32'29.36"
147	570330.110	3284890.760	52°9'38.78"	106°32'36.74"
148	570316.550	3284993.410	52°9'38.31"	106°32'42.13"
149	570332.040	3285099.940	52°9'38.79"	106°32'47.74"
150	570366.910	3285138.670	52°9'39.91"	106°32'49.79"
151	570465.690	3285154.170	52°9'43.1"	106°32'50.65"
152	570624.510	3285169.660	52°9'48.24"	106°32'51.52"
153	570688.430	3285214.210	52°9'50.29"	106°32'53.89"
154	570719.420	3285278.130	52°9'51.28"	106°32'57.26"
155	570738.780	3285423.390	52°9'51.88"	106°33'4.91"
156	570723.290	3285622.890	52°9'51.33"	106°33'15.4"
157	570775.590	3285675.180	52°9'53.01"	106°33'18.17"
158	570837.560	3285710.050	52°9'55.01"	106°33'20.03"
159	570920.850	3285721.670	52°9'57.7"	106°33'20.67"
160	570988.640	3285713.920	52°9'59.89"	106°33'20.29"
161	571048.680	3285669.370	52°10'1.84"	106°33'17.97"
162	571052.560	3285564.780	52°10'1.99"	106°33'12.47"
163	571089.360	3285504.740	52°10'3.2"	106°33'9.32"
164	571161.020	3285440.820	52°10'5.53"	106°33'5.99"
165	571337.270	3285404.020	52°10'11.24"	106°33'4.12"
166	571490.290	3285374.970	52°10'16.2"	106°33'2.65"
167	571561.950	3285409.830	52°10'18.51"	106°33'4.51"
168	571616.180	3285436.950	52°10'20.26"	106°33'5.95"
169	571672.350	3285419.520	52°10'22.08"	106°33'5.06"
170	571706.250	3285365.290	52°10'23.19"	106°33'2.22"
171	571706.250	3285299.430	52°10'23.2"	106°32'58.75"
172	571680.100	3285235.520	52°10'22.37"	106°32'55.38"
173	571672.350	3285171.600	52°10'22.14"	106°32'52.01"
174	571692.690	3285128.020	52°10'22.8"	106°32'49.73"
175	571735.300	3285104.780	52°10'24.19"	106°32'48.52"
176	572024.860	3285065.070	52°10'33.57"	106°32'46.54"
177	572079.090	3285047.640	52°10'35.32"	106°32'45.64"
178	572110.080	3284979.850	52°10'36.34"	106°32'42.09"
179	572121.700	3284838.460	52°10'36.75"	106°32'34.65"
180	572141.070	3284805.530	52°10'37.38"	106°32'32.92"

№№ п/п	MCK-03		WGS	
	X	Y	N	E
181	572203.050	3284764.860	52°10'39.4"	106°32'30.81"
182	572259.220	3284739.680	52°10'41.22"	106°32'29.5"
183	572408.360	3284728.060	52°10'46.05"	106°32'28.94"
184	572648.530	3284774.540	52°10'53.81"	106°32'31.48"
185	572726.000	3284778.420	52°10'56.31"	106°32'31.71"
186	572776.360	3284737.740	52°10'57.95"	106°32'29.59"
187	572822.840	3284726.120	52°10'59.46"	106°32'29"
188	572865.460	3284747.430	52°11'0.83"	106°32'30.13"
189	573245.080	3284762.920	52°11'13.11"	106°32'31.09"
190	573388.410	3284797.790	52°11'17.74"	106°32'32.98"
191	573444.580	3284840.400	52°11'19.55"	106°32'35.24"
192	573514.300	3284956.610	52°11'21.78"	106°32'41.38"
193	573554.980	3285078.630	52°11'23.07"	106°32'47.82"
109	573425.210	3285328.490	52°11'18.81"	106°33'0.93"

ПРИЛОЖЕНИЕ № 1  
к Положению об охранной зоне особо  
охраняемой природной территории  
регионального значения  
– памятника природы  
«Острова Горбуниха, Митрохин и  
Приморский»



УТВЕРЖДЕНО  
указом Главы  
Республики Бурятия  
от 14.04.2021 № 117

**ПОЛОЖЕНИЕ**  
**об охранной зоне особо охраняемой природной территории**  
**регионального значения - памятника природы**  
**«Отобулакский источник («Ута-Булак»»)**

Охранная зона создается с целью защиты особо охраняемой природной территории - памятника природы регионального значения «Отобулакский источник («Ута-Булак»» (далее – ООПТ) от неблагоприятных антропогенных воздействий.

1. Общая площадь охранной зоны ООПТ составляет 2,76 га.
2. Режим особой охраны и использования охранной зоны ООПТ.
  - 2.1. На территории охранной зоны ООПТ запрещаются следующие виды деятельности:
    - 1) разведка и разработка полезных ископаемых;
    - 2) деятельность, влекущая за собой изменения гидрологического режима;
    - 3) заготовка древесины (за исключением заготовки древесины гражданами для собственных нужд на участках и в сроки, согласованные с государственным бюджетным учреждением, осуществляющим управление ООПТ, вне особо значимых участков леса);
    - 4) заготовка живицы;
    - 5) заготовка пригодных для употребления в пищу лесных ресурсов (пищевых лесных ресурсов), других не древесных лесных ресурсов (за исключением заготовки гражданами таких ресурсов для собственных нужд на участках и в сроки, согласованные с государственным бюджетным учреждением, осуществляющим управление ООПТ, вне особо значимых участков леса);
    - 6) сплошные рубки леса;
    - 7) взрывные работы, за исключением взрывных работ связанных с реализацией мероприятий по предупреждению и ликвидации чрезвычайных ситуаций;

- 8) пускание палов (за исключением противопожарных) и выжигание растительности;
- 9) мойка механизированных транспортных средств;
- 10) в границах водоохранных зон деятельность, предусмотренная статьёй 65 Водного кодекса Российской Федерации;
- 11) уничтожение и повреждение аншлагов, шлагбаумов, стендов, граничных столбов и других информационных знаков, и указателей, оборудованных экологических троп и мест отдыха, строений и сооружений на ООПТ, а также имущества государственного бюджетного учреждения, осуществляющего управление ООПТ, нанесение надписей и знаков на валунах, обнажениях горных пород и историко-культурных объектах;
- 12) распашка земель (за исключением земель, уже используемых собственниками, землепользователями, землевладельцами и арендаторами для производства сельскохозяйственной продукции, за исключением мер противопожарного обустройства лесов, а также случаев, связанных с проведением государственным бюджетным учреждением, осуществляющим управление ООПТ, биотехнических мероприятий);
- 13) в границах прибрежных защитных полос водных объектов деятельность, предусмотренная статьёй 65 Водного кодекса Российской Федерации;
- 14) применение ядохимикатов, минеральных удобрений, химических средств защиты растений и стимуляторов роста, за исключением случаев ликвидации чрезвычайных ситуаций, связанных с массовым размножением хвоелистогрызущих вредителей леса, при условии осуществления мер, гарантирующих предотвращение заболеваний и гибели объектов животного мира, а также ухудшения среды их обитания;
- 15) деятельность, влекущая за собой нарушение почвенного покрова и геологических обнажений;
- 16) создание объектов размещения отходов производства и потребления, радиоактивных, химических, биологических, взрывчатых, токсичных, отравляющих и ядовитых веществ, за исключением временного складирования твердых коммунальных отходов (на срок не более чем одиннадцать месяцев) в местах (на площадках), специально определенных государственным бюджетным учреждением, осуществляющим управление ООПТ, в целях их дальнейших утилизации, обезвреживания, размещения, транспортирования);
- 17) сбор зоологических, биологических и минералогических коллекций;
- 18) сплав древесины по водотокам и водоемам;
- 19) вывоз предметов, имеющих историко-культурную ценность;

20) разрешённая деятельность без соблюдения требований федерального законодательства, настоящего Положения и:

20.1) Требований по предотвращению гибели объектов животного мира при осуществлении производственных процессов, а также при эксплуатации транспортных магистралей, трубопроводов, линий связи и электропередачи, утвержденных постановлением Правительства Российской Федерации от 13.08.1996 № 997;

20.2) Требований к предотвращению гибели объектов животного мира при осуществлении производственных процессов, а также при эксплуатации транспортных магистралей, трубопроводов и линий связи и электропередач на территории Республики Бурятия, утвержденных постановлением Правительства Республики Бурятия от 31.08.2009 № 324;

20.3) Правил пожарной безопасности в лесах, утвержденных постановлением Правительства Российской Федерации от 07.10.2020 № 1614;

20.4) Правил санитарной безопасности в лесах, утвержденных постановлением Правительства Российской Федерации от 09.12.2020 № 2047.

2.2. Границы и особенности режима особой охраны охранной зоны ООПТ в обязательном порядке учитываются при разработке планов и перспектив экономического и социального развития, территориальном планировании, инвентаризации, лесохозяйственных регламентах и планах освоения лесов.

3. Обеспечение режима особой охраны охранной зоны ООПТ возлагается на Республиканскую службу по охране, контролю и регулированию использования объектов животного мира, отнесенных к объектам охоты, контролю и надзору в сфере природопользования и Бюджетное учреждение Республики Бурятия «Природопользование и охрана окружающей среды Республики Бурятия».

3.1. Государственный надзор в области охраны и использования охранной зоны ООПТ осуществляется должностными лицами Республиканской службы по охране, контролю и регулированию использования объектов животного мира, отнесенных к объектам охоты, контролю и надзору в сфере природопользования и Бюджетного учреждения Республики Бурятия «Природопользование и охрана окружающей среды Республики Бурятия».

4. Географическое обозначение охранной зоны ООПТ осуществляется путем обозначения на местности границ охранной зоны ООПТ специальными знаками, информирующими население об

ограничениях или запрещениях хозяйственной и иной деятельности на данной территории.

5. Приложения:

5.1. План границ охранной зоны ООПТ представлен в приложении №1 к настоящему Положению.

5.2. Перечень координат характерных точек границ охранной зоны ООПТ в соответствующей системе координат приведен в таблице № 1.

Таблица № 1

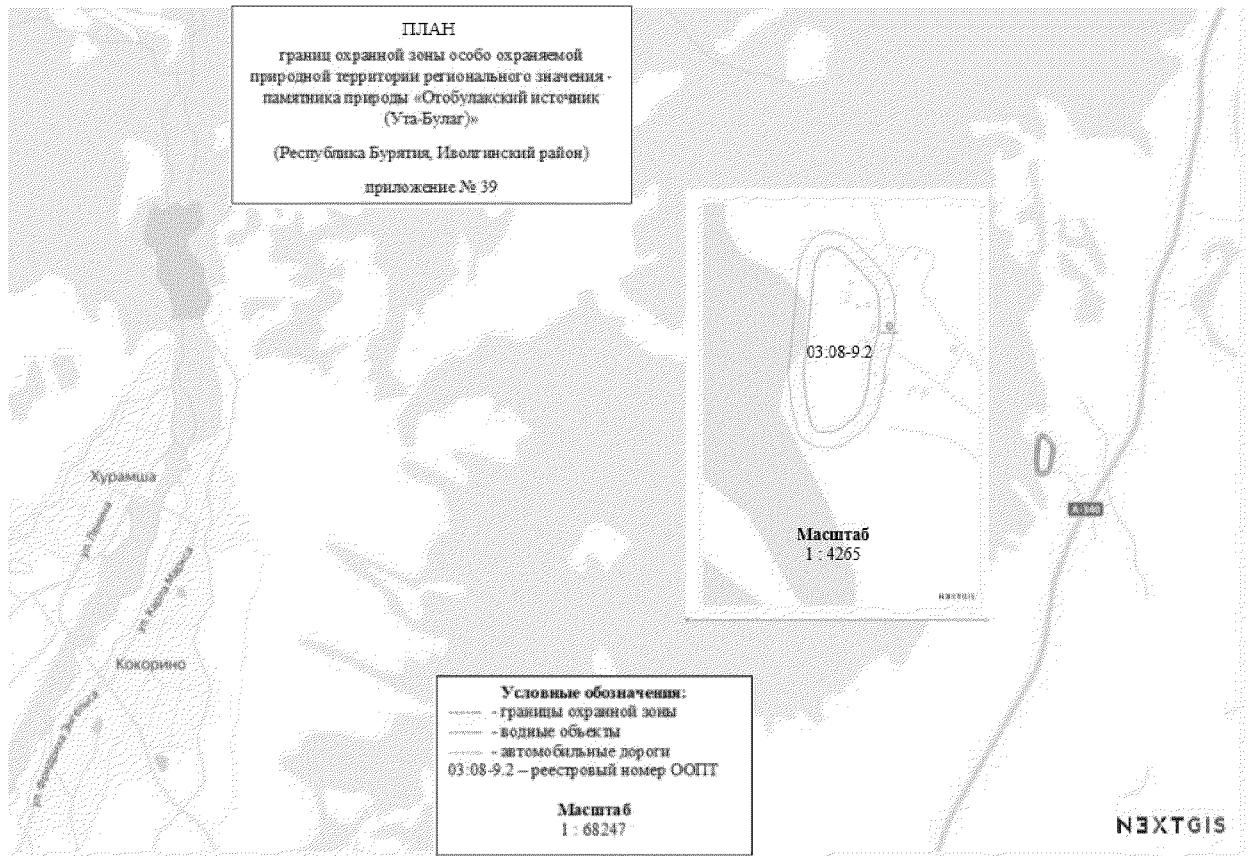
### ПЕРЕЧЕНЬ

координат характерных точек границ охранной зоны особо охраняемой природной территории регионального значения - памятника природы «Отобулакский источник («Ута-Булак»))»

№№ п/п	МСК-03		WGS	
	X	Y	N	E
1	512372.820	3325909.140	51°38'9.09"	107°7'48.39"
2	512385.880	3325922.280	51°38'9.51"	107°7'49.09"
3	512394.800	3325939.910	51°38'9.79"	107°7'50.01"
4	512396.820	3325961.870	51°38'9.84"	107°7'51.15"
5	512385.770	3325990.200	51°38'9.47"	107°7'52.62"
6	512372.260	3326005.770	51°38'9.03"	107°7'53.42"
7	512339.330	3326037.730	51°38'7.95"	107°7'55.05"
8	512338.510	3326038.500	51°38'7.92"	107°7'55.09"
9	512309.460	3326064.650	51°38'6.97"	107°7'56.43"
10	512276.810	3326078.100	51°38'5.9"	107°7'57.1"
11	512227.430	3326080.920	51°38'4.3"	107°7'57.21"
12	512191.510	3326076.850	51°38'3.14"	107°7'56.97"
13	512147.030	3326063.220	51°38'1.71"	107°7'56.23"
14	512129.600	3326061.640	51°38'1.15"	107°7'56.13"
15	512105.210	3326060.710	51°38'0.36"	107°7'56.06"
16	512050.110	3326047.660	51°37'58.58"	107°7'55.34"
17	512014.430	3326023.380	51°37'57.44"	107°7'54.05"
18	511996.050	3325998.160	51°37'56.86"	107°7'52.73"
19	511984.430	3325977.830	51°37'56.49"	107°7'51.66"
20	511980.490	3325962.000	51°37'56.37"	107°7'50.84"
21	511981.460	3325931.010	51°37'56.42"	107°7'49.23"
22	511992.710	3325908.520	51°37'56.79"	107°7'48.07"
23	512007.240	3325896.900	51°37'57.27"	107°7'47.47"
24	512054.330	3325883.290	51°37'58.8"	107°7'46.8"
25	512121.990	3325875.130	51°38'0.99"	107°7'46.43"

№№ п/п	MCK-03		WGS	
	X	Y	N	E
26	512307.360	3325890.430	51°38'6.98"	107°7'47.37"
27	512308.800	3325890.590	51°38'7.03"	107°7'47.38"
28	512341.140	3325894.840	51°38'8.07"	107°7'47.63"
1	512372.820	3325909.140	51°38'9.09"	107°7'48.39"
29	512289.390	3326042.350	51°38'6.33"	107°7'55.25"
30	512274.860	3326048.160	51°38'5.85"	107°7'55.54"
31	512230.310	3326051.060	51°38'4.41"	107°7'55.66"
32	512200.290	3326048.160	51°38'3.44"	107°7'55.49"
33	512152.840	3326033.630	51°38'1.91"	107°7'54.69"
34	512131.530	3326031.690	51°38'1.23"	107°7'54.58"
35	512106.350	3326030.730	51°38'0.41"	107°7'54.51"
36	512065.680	3326022.010	51°37'59.1"	107°7'54.02"
37	512038.560	3326005.550	51°37'58.23"	107°7'53.14"
38	512022.100	3325983.270	51°37'57.71"	107°7'51.97"
39	512010.480	3325962.940	51°37'57.34"	107°7'50.91"
40	512011.450	3325931.950	51°37'57.39"	107°7'49.3"
41	512025.980	3325920.330	51°37'57.87"	107°7'48.7"
42	512060.840	3325912.580	51°37'59"	107°7'48.33"
43	512119.520	3325905.030	51°38'0.9"	107°7'47.98"
44	512304.890	3325920.330	51°38'6.89"	107°7'48.92"
45	512337.230	3325924.580	51°38'7.93"	107°7'49.17"
46	512359.110	3325935.820	51°38'8.63"	107°7'49.77"
47	512368.030	3325953.450	51°38'8.91"	107°7'50.69"
48	512362.990	3325970.680	51°38'8.74"	107°7'51.59"
49	512351.370	3325984.240	51°38'8.36"	107°7'52.28"
50	512318.440	3326016.200	51°38'7.28"	107°7'53.92"
29	512289.390	3326042.350	51°38'6.33"	107°7'55.25"

ПРИЛОЖЕНИЕ № 1  
к Положению об охранной зоне особо охраняемой природной территории  
регионального значения  
– памятника природы  
«Отобулакский источник  
(«Ута-Булак»))»



УТВЕРЖДЕНО  
указом Главы  
Республики Бурятия  
от 14.04.2021 № 117

**ПОЛОЖЕНИЕ**  
**об охранной зоне особо охраняемой природной территории**  
**регионального значения - памятника природы**  
**«Пещера «Городовой утес»**

Охранная зона создается с целью защиты особо охраняемой природной территории - памятника природы регионального значения «Пещера «Городовой утес»» (далее – ООПТ) от неблагоприятных антропогенных воздействий.

1. Общая площадь охранной зоны ООПТ составляет 61,64 га.
2. Режим особой охраны и использования охранной зоны ООПТ.
  - 2.1. На территории охранной зоны ООПТ запрещаются следующие виды деятельности:
    - 1) разведка и разработка полезных ископаемых;
    - 2) деятельность, влекущая за собой изменения гидрологического режима;
    - 3) заготовка древесины (за исключением заготовки древесины гражданами для собственных нужд на участках и в сроки, согласованные с государственным бюджетным учреждением, осуществляющим управление ООПТ, вне особо значимых участков леса);
    - 4) заготовка живицы;
    - 5) заготовка пригодных для употребления в пищу лесных ресурсов (пищевых лесных ресурсов), других не древесных лесных ресурсов (за исключением заготовки гражданами таких ресурсов для собственных нужд на участках и в сроки, согласованные с государственным бюджетным учреждением, осуществляющим управление ООПТ, вне особо значимых участков леса);
    - 6) сплошные рубки леса;
    - 7) взрывные работы, за исключением взрывных работ связанных с реализацией мероприятий по предупреждению и ликвидации чрезвычайных ситуаций;

8) пускание палов (за исключением противопожарных) и выжигание растительности;

9) мойка механизированных транспортных средств;

10) в границах водоохраных зон деятельность, предусмотренная статьёй 65 Водного кодекса Российской Федерации;

11) уничтожение и повреждение аншлагов, шлагбаумов, стендов, граничных столбов и других информационных знаков, и указателей, оборудованных экологических троп и мест отдыха, строений и сооружений на ООПТ, а также имущества государственного бюджетного учреждения, осуществляющего управление ООПТ, нанесение надписей и знаков на валунах, обнажениях горных пород и историко-культурных объектах;

12) распашка земель (за исключением земель, уже используемых собственниками, землепользователями, землевладельцами и арендаторами для производства сельскохозяйственной продукции, за исключением мер противопожарного обустройства лесов, а также случаев, связанных с проведением государственным бюджетным учреждением, осуществляющим управление ООПТ, биотехнических мероприятий);

13) в границах прибрежных защитных полос водных объектов деятельность, предусмотренная статьёй 65 Водного кодекса Российской Федерации;

14) применение ядохимикатов, минеральных удобрений, химических средств защиты растений и стимуляторов роста, за исключением случаев ликвидации чрезвычайных ситуаций, связанных с массовым размножением хвоелистогрызущих вредителей леса, при условии осуществления мер, гарантирующих предотвращение заболеваний и гибели объектов животного мира, а также ухудшения среды их обитания;

15) деятельность, влекущая за собой нарушение почвенного покрова и геологических обнажений;

16) создание объектов размещения отходов производства и потребления, радиоактивных, химических, биологических, взрывчатых, токсичных, отравляющих и ядовитых веществ, за исключением временного складирования твердых коммунальных отходов (на срок не более чем одиннадцать месяцев) в местах (на площадках), специально определенных государственным бюджетным учреждением, осуществляющим управление ООПТ, в целях их дальнейших утилизации, обезвреживания, размещения, транспортирования);

17) сбор зоологических, биологических и минералогических коллекций;

18) сплав древесины по водотокам и водоемам;

19) вывоз предметов, имеющих историко-культурную ценность;

20) разрешённая деятельность без соблюдения требований федерального законодательства, настоящего Положения и:

20.1) Требований по предотвращению гибели объектов животного мира при осуществлении производственных процессов, а также при эксплуатации транспортных магистралей, трубопроводов, линий связи и электропередачи, утвержденных постановлением Правительства Российской Федерации от 13.08.1996 № 997;

20.2) Требований к предотвращению гибели объектов животного мира при осуществлении производственных процессов, а также при эксплуатации транспортных магистралей, трубопроводов и линий связи и электропередач на территории Республики Бурятия, утвержденных постановлением Правительства Республики Бурятия от 31.08.2009 № 324;

20.3) Правил пожарной безопасности в лесах, утвержденных постановлением Правительства Российской Федерации от 07.10.2020 № 1614;

20.4) Правил санитарной безопасности в лесах, утвержденных постановлением Правительства Российской Федерации от 09.12.2020 № 2047.

2.2. Границы и особенности режима особой охраны охранной зоны ООПТ в обязательном порядке учитываются при разработке планов и перспектив экономического и социального развития, территориальном планировании, инвентаризации, лесохозяйственных регламентах и планах освоения лесов.

2.3. Органы федеральной службы безопасности беспрепятственно осуществляют деятельность по обеспечению безопасности государства, в том числе по защите и охране государственной границы Российской Федерации.

3. Обеспечение режима особой охраны охранной зоны ООПТ возлагается на Республиканскую службу по охране, контролю и регулированию использования объектов животного мира, отнесенных к объектам охоты, контролю и надзору в сфере природопользования и Бюджетное учреждение Республики Бурятия «Природопользование и охрана окружающей среды Республики Бурятия».

3.1. Государственный надзор в области охраны и использования охранной зоны ООПТ осуществляется должностными лицами Республиканской службы по охране, контролю и регулированию использования объектов животного мира, отнесенных к объектам охоты, контролю и надзору в сфере природопользования и Бюджетного

учреждения Республики Бурятия «Природопользование и охрана окружающей среды Республики Бурятия».

4. Географическое обозначение охранной зоны ООПТ осуществляется путем обозначения на местности границ охранной зоны ООПТ специальными знаками, информирующими население об ограничениях или запрещениях хозяйственной и иной деятельности на данной территории.

5. Приложения:

5.1. План границ охранной зоны ООПТ представлен в приложении №1 к настоящему Положению.

5.2. Перечень координат характерных точек границ охранной зоны ООПТ в соответствующей системе координат приведен в таблице № 1.

Таблица № 1

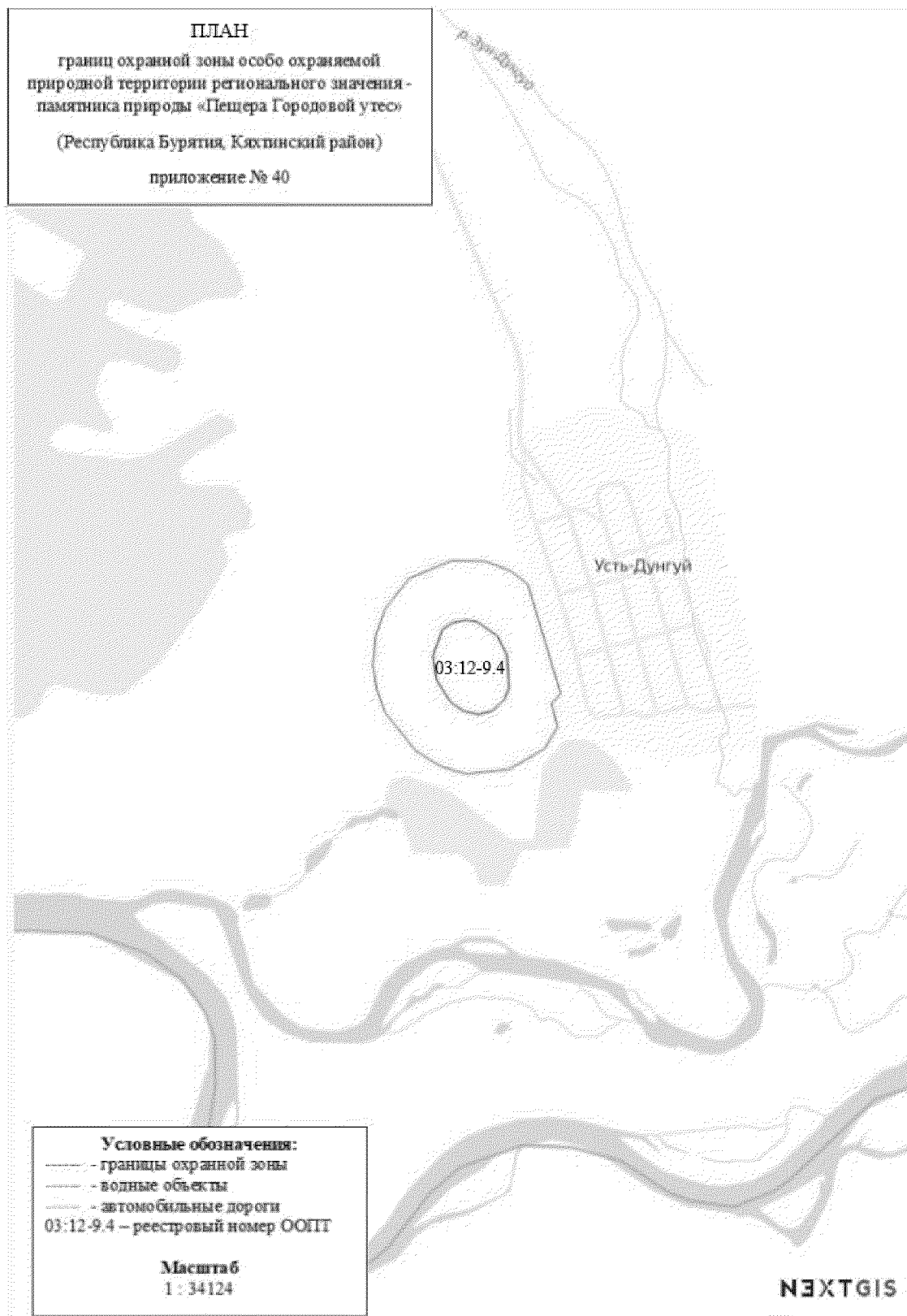
### ПЕРЕЧЕНЬ

координат характерных точек границ охранной зоны особо охраняемой природной территории регионального значения - памятника природы «Пещера «Городовой утес»»

№№ п/п	МСК-03		WGS	
	X	Y	N	E
1	330229.380	3366513.410	49°59'32.16"	107°39'30.84"
2	330322.000	3366722.670	49°59'35.01"	107°39'41.44"
3	330323.180	3366885.830	49°59'34.94"	107°39'49.63"
4	330274.440	3367018.010	49°59'33.27"	107°39'56.21"
5	330213.660	3367099.950	49°59'31.24"	107°40'0.26"
6	329678.870	3367274.580	49°59'13.82"	107°40'8.43"
7	329630.230	3367230.550	49°59'12.27"	107°40'6.17"
8	329514.390	3367263.070	49°59'8.5"	107°40'7.67"
9	329405.020	3367199.360	49°59'5.01"	107°40'4.36"
10	329301.020	3367027.730	49°59'1.77"	107°39'55.63"
11	329273.460	3366814.330	49°59'1.03"	107°39'44.89"
12	329308.270	3366689.710	49°59'2.24"	107°39'38.68"
13	329382.130	3366564.470	49°59'4.72"	107°39'32.48"
14	329564.350	3366411.280	49°59'10.72"	107°39'24.99"
15	329678.340	3366365.520	49°59'14.44"	107°39'22.82"
16	329798.410	3366344.220	49°59'18.34"	107°39'21.88"
17	329945.900	3366355.080	49°59'23.1"	107°39'22.58"
18	330077.380	3366399.020	49°59'27.33"	107°39'24.93"

№№ п/п	MCK-03		WGS	
	X	Y	N	E
1	330229.380	3366513.410	49°59'32.16"	107°39'30.84"
19	329982.290	3366683.550	49°59'24.05"	107°39'39.11"
20	330014.020	3366729.630	49°59'25.05"	107°39'41.45"
21	330031.460	3366797.420	49°59'25.56"	107°39'44.87"
22	330025.200	3366851.040	49°59'25.32"	107°39'47.56"
23	329954.740	3366956.220	49°59'22.97"	107°39'52.76"
24	329861.780	3367004.650	49°59'19.93"	107°39'55.09"
25	329700.690	3367018.870	49°59'14.7"	107°39'55.62"
26	329644.290	3366996.970	49°59'12.89"	107°39'54.46"
27	329588.150	3366940.800	49°59'11.12"	107°39'51.58"
28	329567.650	3366873.090	49°59'10.5"	107°39'48.16"
29	329583.580	3366793.340	49°59'11.07"	107°39'44.18"
30	329626.490	3366730.550	49°59'12.51"	107°39'41.08"
31	329664.280	3366705.210	49°59'13.75"	107°39'39.85"
32	329730.740	3366660.910	49°59'15.93"	107°39'37.7"
33	329850.810	3366639.610	49°59'19.83"	107°39'36.76"
19	329982.290	3366683.550	49°59'24.05"	107°39'39.11"

ПРИЛОЖЕНИЕ № 1  
к Положению об охранной зоне особо охраняемой природной территории регионального значения  
– памятника природы  
«Пещера «Городовой утес»



УТВЕРЖДЕНО  
указом Главы  
Республики Бурятия  
от 14.04.2021 № 117

**ПОЛОЖЕНИЕ**  
**об охранной зоне особо охраняемой природной территории**  
**регионального значения - памятника природы**  
**«Пещера «Старая Брянь»**

Охранная зона создается с целью защиты особо охраняемой природной территории - памятника природы регионального значения «Пещера «Старая Брянь» (далее – ООПТ) от неблагоприятных антропогенных воздействий.

1. Общая площадь охранной зоны ООПТ составляет 39,35 га.
2. Режим особой охраны и использования охранной зоны ООПТ.
  - 2.1. На территории охранной зоны ООПТ запрещаются следующие виды деятельности:
    - 1) разведка и разработка полезных ископаемых;
    - 2) деятельность, влекущая за собой изменения гидрологического режима;
    - 3) заготовка древесины (за исключением заготовки древесины гражданами для собственных нужд на участках и в сроки, согласованные с государственным бюджетным учреждением, осуществляющим управление ООПТ, вне особо значимых участков леса);
    - 4) заготовка живицы;
    - 5) заготовка пригодных для употребления в пищу лесных ресурсов (пищевых лесных ресурсов), других не древесных лесных ресурсов (за исключением заготовки гражданами таких ресурсов для собственных нужд на участках и в сроки, согласованные с государственным бюджетным учреждением, осуществляющим управление ООПТ, вне особо значимых участков леса);
    - 6) сплошные рубки леса;
    - 7) взрывные работы, за исключением взрывных работ связанных с реализацией мероприятий по предупреждению и ликвидации чрезвычайных ситуаций;

8) пускание палов (за исключением противопожарных) и выжигание растительности;

9) мойка механизированных транспортных средств;

10) в границах водоохраных зон деятельность, предусмотренная статьёй 65 Водного кодекса Российской Федерации;

11) уничтожение и повреждение аншлагов, шлагбаумов, стендов, граничных столбов и других информационных знаков, и указателей, оборудованных экологических троп и мест отдыха, строений и сооружений на ООПТ, а также имущества государственного бюджетного учреждения, осуществляющего управление ООПТ, нанесение надписей и знаков на валунах, обнажениях горных пород и историко-культурных объектах;

12) распашка земель (за исключением земель, уже используемых собственниками, землепользователями, землевладельцами и арендаторами для производства сельскохозяйственной продукции, за исключением мер противопожарного обустройства лесов, а также случаев, связанных с проведением государственным бюджетным учреждением, осуществляющим управление ООПТ, биотехнических мероприятий);

13) в границах прибрежных защитных полос водных объектов деятельность, предусмотренная статьёй 65 Водного кодекса Российской Федерации;

14) применение ядохимикатов, минеральных удобрений, химических средств защиты растений и стимуляторов роста, за исключением случаев ликвидации чрезвычайных ситуаций, связанных с массовым размножением хвоелистогрызущих вредителей леса, при условии осуществления мер, гарантирующих предотвращение заболеваний и гибели объектов животного мира, а также ухудшения среды их обитания;

15) деятельность, влекущая за собой нарушение почвенного покрова и геологических обнажений;

16) создание объектов размещения отходов производства и потребления, радиоактивных, химических, биологических, взрывчатых, токсичных, отравляющих и ядовитых веществ, за исключением временного складирования твердых коммунальных отходов (на срок не более чем одиннадцать месяцев) в местах (на площадках), специально определенных государственным бюджетным учреждением, осуществляющим управление ООПТ, в целях их дальнейших утилизации, обезвреживания, размещения, транспортирования);

17) сбор зоологических, биологических и минералогических коллекций;

18) сплав древесины по водотокам и водоемам;

19) вывоз предметов, имеющих историко-культурную ценность;

20) разрешённая деятельность без соблюдения требований федерального законодательства, настоящего Положения и:

20.1) Требований по предотвращению гибели объектов животного мира при осуществлении производственных процессов, а также при эксплуатации транспортных магистралей, трубопроводов, линий связи и электропередачи, утвержденных постановлением Правительства Российской Федерации от 13.08.1996 № 997;

20.2) Требований к предотвращению гибели объектов животного мира при осуществлении производственных процессов, а также при эксплуатации транспортных магистралей, трубопроводов и линий связи и электропередач на территории Республики Бурятия, утвержденных постановлением Правительства Республики Бурятия от 31.08.2009 № 324;

20.3) Правил пожарной безопасности в лесах, утвержденных постановлением Правительства Российской Федерации от 07.10.2020 № 1614;

20.4) Правил санитарной безопасности в лесах, утвержденных постановлением Правительства Российской Федерации от 09.12.2020 № 2047.

2.2. Границы и особенности режима особой охраны охранной зоны ООПТ в обязательном порядке учитываются при разработке планов и перспектив экономического и социального развития, территориальном планировании, инвентаризации, лесохозяйственных регламентах и планах освоения лесов.

3. Обеспечение режима особой охраны охранной зоны ООПТ возлагается на Республиканскую службу по охране, контролю и регулированию использования объектов животного мира, отнесенных к объектам охоты, контролю и надзору в сфере природопользования и Бюджетное учреждение Республики Бурятия «Природопользование и охрана окружающей среды Республики Бурятия».

3.1. Государственный надзор в области охраны и использования охранной зоны ООПТ осуществляется должностными лицами Республиканской службы по охране, контролю и регулированию использования объектов животного мира, отнесенных к объектам охоты, контролю и надзору в сфере природопользования и Бюджетного учреждения Республики Бурятия «Природопользование и охрана окружающей среды Республики Бурятия».

4. Географическое обозначение охранной зоны ООПТ осуществляется путем обозначения на местности границ охранной зоны ООПТ специальными знаками, информирующими население об

ограничениях или запрещениях хозяйственной и иной деятельности на данной территории.

5. Приложения:

5.1. План границ охранной зоны ООПТ представлен в приложении №1 к настоящему Положению.

5.2. Перечень координат характерных точек границ охранной зоны ООПТ в соответствующей системе координат приведен в таблице № 1.

Таблица № 1

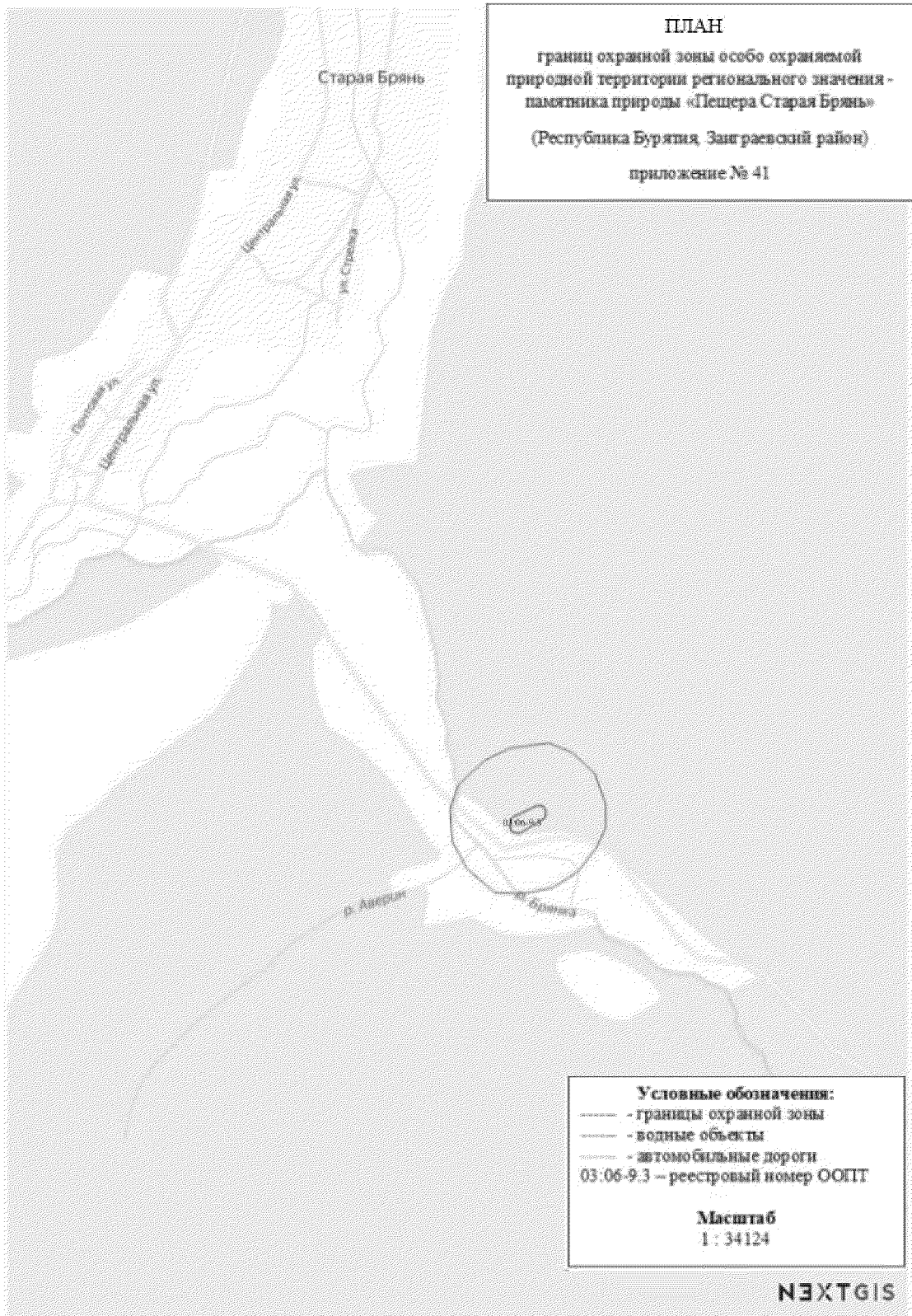
### ПЕРЕЧЕНЬ

координат характерных точек границ охранной зоны особо охраняемой природной территории регионального значения - памятника природы «Пещера «Старая Брянь»

№№ п/п	МСК-03		WGS	
	X	Y	N	E
1	503339.191	4188245.123	51°33'23.05"	108°8'36.04"
2	503361.567	4188429.675	51°33'23.85"	108°8'45.61"
3	503313.813	4188540.469	51°33'22.35"	108°8'51.39"
4	503213.569	4188646.114	51°33'19.15"	108°8'56.93"
5	503070.741	4188694.795	51°33'14.55"	108°8'59.55"
6	502958.711	4188694.017	51°33'10.92"	108°8'59.58"
7	502863.183	4188649.582	51°33'7.81"	108°8'57.33"
8	502747.113	4188556.011	51°33'4.02"	108°8'52.55"
9	502675.999	4188437.059	51°33'1.67"	108°8'46.42"
10	502649.337	4188300.426	51°33'0.76"	108°8'39.35"
11	502654.509	4188166.668	51°33'0.87"	108°8'32.4"
12	502771.011	4188032.473	51°33'4.59"	108°8'25.37"
13	502898.483	4187965.851	51°33'8.69"	108°8'21.83"
14	503053.714	4187956.677	51°33'13.7"	108°8'21.25"
15	503169.356	4187997.275	51°33'17.46"	108°8'23.29"
16	503283.516	4188125.008	51°33'21.21"	108°8'29.84"
1	503339.191	4188245.123	51°33'23.05"	108°8'36.04"
17	503067.008	4188371.284	51°33'14.3"	108°8'42.76"
18	503061.866	4188400.731	51°33'14.14"	108°8'44.29"
19	503032.343	4188412.611	51°33'13.19"	108°8'44.93"
20	503004.606	4188402.072	51°33'12.29"	108°8'44.4"
21	502933.492	4188283.119	51°33'9.94"	108°8'38.27"
22	502943.505	4188247.172	51°33'10.25"	108°8'36.4"

№№ п/п	MCK-03		WGS	
	X	Y	N	E
23	502978.008	4188237.687	51°33'11.37"	108°8'35.89"
24	503011.333	4188251.169	51°33'12.45"	108°8'36.56"
17	503067.008	4188371.284	51°33'14.3"	108°8'42.76"

ПРИЛОЖЕНИЕ № 1  
к Положению об охранной зоне особо  
охраняемой природной территории  
регионального значения  
– памятника природы  
«Пещера «Старая Брянь»



УТВЕРЖДЕНО  
указом Главы  
Республики Бурятия  
от 14.04.2021 № 117

**ПОЛОЖЕНИЕ**  
**об охранной зоне особо охраняемой природной территории**  
**регионального значения - памятника природы**  
**«Пещера Баян-Дэлгэр»**

Охранная зона создается с целью защиты особо охраняемой природной территории - памятника природы регионального значения «Пещера Баян-Дэлгэр» (далее – ООПТ) от неблагоприятных антропогенных воздействий.

1. Общая площадь охранной зоны ООПТ составляет 38,44 га.
2. Режим особой охраны и использования охранной зоны ООПТ.
  - 2.1. На территории охранной зоны ООПТ запрещаются следующие виды деятельности:
    - 1) разведка и разработка полезных ископаемых;
    - 2) деятельность, влекущая за собой изменения гидрологического режима;
    - 3) заготовка древесины (за исключением заготовки древесины гражданами для собственных нужд на участках и в сроки, согласованные с государственным бюджетным учреждением, осуществляющим управление ООПТ, вне особо значимых участков леса);
    - 4) заготовка живицы;
    - 5) заготовка пригодных для употребления в пищу лесных ресурсов (пищевых лесных ресурсов), других не древесных лесных ресурсов (за исключением заготовки гражданами таких ресурсов для собственных нужд на участках и в сроки, согласованные с государственным бюджетным учреждением, осуществляющим управление ООПТ, вне особо значимых участков леса);
    - 6) сплошные рубки леса;
    - 7) взрывные работы, за исключением взрывных работ связанных с реализацией мероприятий по предупреждению и ликвидации чрезвычайных ситуаций;

8) пускание палов (за исключением противопожарных) и выжигание растительности;

9) мойка механизированных транспортных средств;

10) в границах водоохраных зон деятельность, предусмотренная статьёй 65 Водного кодекса Российской Федерации;

11) уничтожение и повреждение аншлагов, шлагбаумов, стендов, граничных столбов и других информационных знаков, и указателей, оборудованных экологических троп и мест отдыха, строений и сооружений на ООПТ, а также имущества государственного бюджетного учреждения, осуществляющего управление ООПТ, нанесение надписей и знаков на валунах, обнажениях горных пород и историко-культурных объектах;

12) распашка земель (за исключением земель, уже используемых собственниками, землепользователями, землевладельцами и арендаторами для производства сельскохозяйственной продукции, за исключением мер противопожарного обустройства лесов, а также случаев, связанных с проведением государственным бюджетным учреждением, осуществляющим управление ООПТ, биотехнических мероприятий);

13) в границах прибрежных защитных полос водных объектов деятельность, предусмотренная статьёй 65 Водного кодекса Российской Федерации;

14) применение ядохимикатов, минеральных удобрений, химических средств защиты растений и стимуляторов роста, за исключением случаев ликвидации чрезвычайных ситуаций, связанных с массовым размножением хвоелистогрызущих вредителей леса, при условии осуществления мер, гарантирующих предотвращение заболеваний и гибели объектов животного мира, а также ухудшения среды их обитания;

15) деятельность, влекущая за собой нарушение почвенного покрова и геологических обнажений;

16) создание объектов размещения отходов производства и потребления, радиоактивных, химических, биологических, взрывчатых, токсичных, отравляющих и ядовитых веществ, за исключением временного складирования твердых коммунальных отходов (на срок не более чем одиннадцать месяцев) в местах (на площадках), специально определенных государственным бюджетным учреждением, осуществляющим управление ООПТ, в целях их дальнейших утилизации, обезвреживания, размещения, транспортирования);

17) сбор зоологических, биологических и минералогических коллекций;

18) сплав древесины по водотокам и водоемам;

19) вывоз предметов, имеющих историко-культурную ценность;

20) разрешённая деятельность без соблюдения требований федерального законодательства, настоящего Положения и:

20.1) Требований по предотвращению гибели объектов животного мира при осуществлении производственных процессов, а также при эксплуатации транспортных магистралей, трубопроводов, линий связи и электропередачи, утвержденных постановлением Правительства Российской Федерации от 13.08.1996 № 997;

20.2) Требований к предотвращению гибели объектов животного мира при осуществлении производственных процессов, а также при эксплуатации транспортных магистралей, трубопроводов и линий связи и электропередач на территории Республики Бурятия, утвержденных постановлением Правительства Республики Бурятия от 31.08.2009 № 324;

20.3) Правил пожарной безопасности в лесах, утвержденных постановлением Правительства Российской Федерации от 07.10.2020 № 1614;

20.4) Правил санитарной безопасности в лесах, утвержденных постановлением Правительства Российской Федерации от 09.12.2020 № 2047.

2.2. Границы и особенности режима особой охраны охранной зоны ООПТ в обязательном порядке учитываются при разработке планов и перспектив экономического и социального развития, территориальном планировании, инвентаризации, лесохозяйственных регламентах и планах освоения лесов.

3. Обеспечение режима особой охраны охранной зоны ООПТ возлагается на Республиканскую службу по охране, контролю и регулированию использования объектов животного мира, отнесенных к объектам охоты, контролю и надзору в сфере природопользования и Бюджетное учреждение Республики Бурятия «Природопользование и охрана окружающей среды Республики Бурятия».

3.1. Государственный надзор в области охраны и использования охранной зоны ООПТ осуществляется должностными лицами Республиканской службы по охране, контролю и регулированию использования объектов животного мира, отнесенных к объектам охоты, контролю и надзору в сфере природопользования и Бюджетного учреждения Республики Бурятия «Природопользование и охрана окружающей среды Республики Бурятия».

4. Географическое обозначение охранной зоны ООПТ осуществляется путем обозначения на местности границ охранной зоны ООПТ специальными знаками, информирующими население об

ограничениях или запрещениях хозяйственной и иной деятельности на данной территории.

5. Приложения:

5.1. План границ охранной зоны ООПТ представлен в приложении №1 к настоящему Положению.

5.2. Перечень координат характерных точек границ охранной зоны ООПТ в соответствующей системе координат приведен в таблице № 1.

Таблица № 1

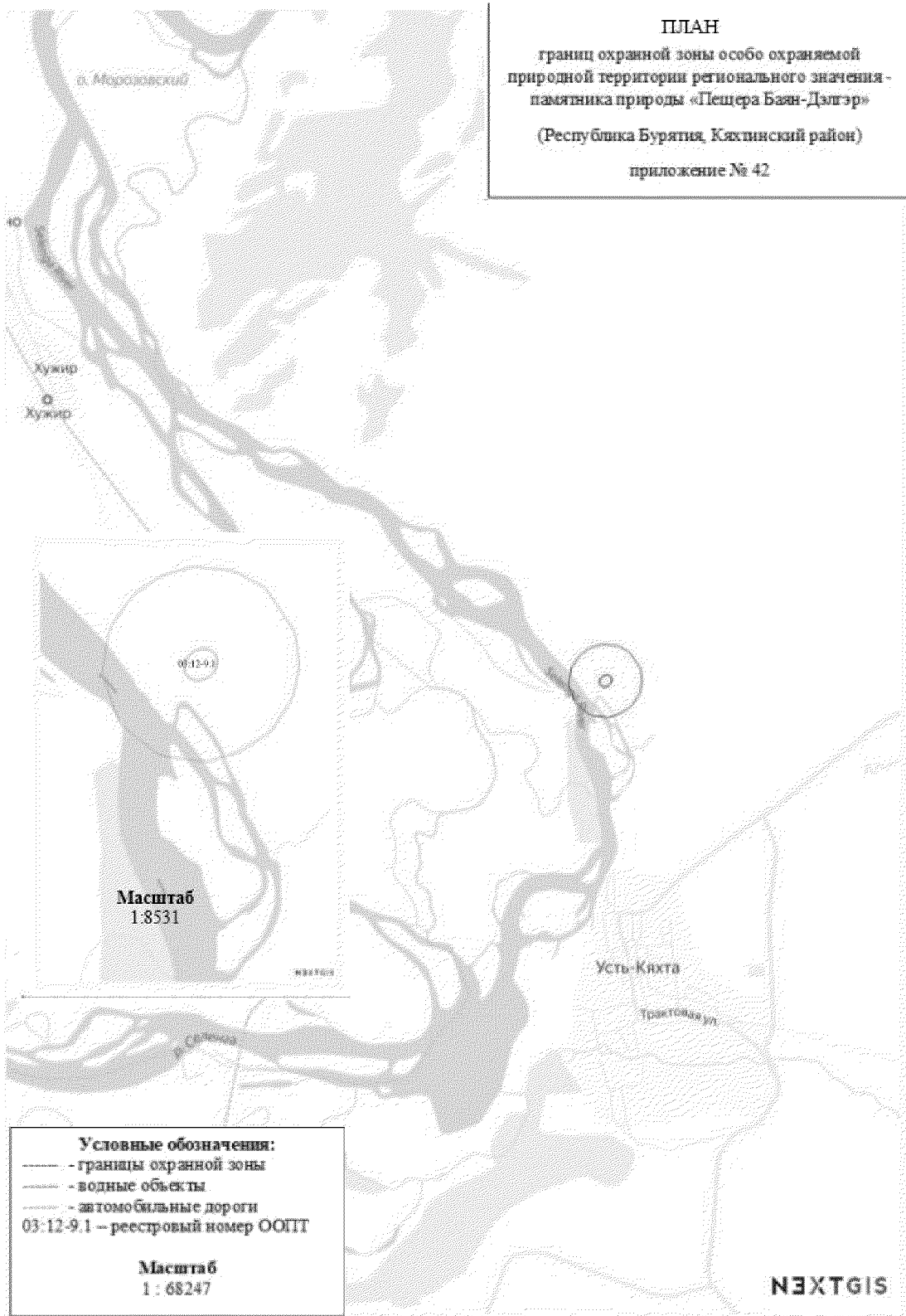
### ПЕРЕЧЕНЬ

координат характерных точек границ охранной зоны особо охраняемой природной территории регионального значения - памятника природы «Пещера Баян-Дэлгэр»

№№ п/п	МСК-03		WGS	
	X	Y	N	E
1	391212.01	3267017.58	50°33'5.9"	106°16'25.64"
2	391205.46	3267037.00	50°33'5.68"	106°16'26.62"
3	391155.51	3267128.41	50°33'4.06"	106°16'31.26"
4	391141.93	3267145.40	50°33'3.62"	106°16'32.12"
5	390993.67	3267245.44	50°32'58.81"	106°16'37.18"
6	390972.90	3267251.65	50°32'58.14"	106°16'37.49"
7	390874.69	3267264.01	50°32'54.96"	106°16'38.1"
8	390854.73	3267263.20	50°32'54.31"	106°16'38.05"
9	390760.72	3267244.02	50°32'51.27"	106°16'37.06"
10	390739.27	3267235.91	50°32'50.58"	106°16'36.65"
11	390631.49	3267165.61	50°32'47.1"	106°16'33.06"
12	390609.41	3267143.14	50°32'46.38"	106°16'31.92"
13	390547.23	3267037.93	50°32'44.38"	106°16'26.56"
14	390513.53	3266932.76	50°32'43.3"	106°16'21.22"
15	390533.03	3266771.72	50°32'43.95"	106°16'13.04"
16	390544.07	3266745.18	50°32'44.31"	106°16'11.69"
17	390639.64	3266621.49	50°32'47.42"	106°16'5.43"
18	390660.56	3266605.61	50°32'48.09"	106°16'4.62"
19	390827.10	3266544.91	50°32'53.49"	106°16'1.57"
20	390854.40	3266543.55	50°32'54.37"	106°16'1.5"
21	390989.20	3266568.19	50°32'58.73"	106°16'2.78"
22	391014.96	3266579.43	50°32'59.57"	106°16'3.35"
23	391112.23	3266647.47	50°33'2.71"	106°16'6.82"
24	391131.79	3266668.00	50°33'3.34"	106°16'7.87"

№№ п/п	MCK-03		WGS	
	X	Y	N	E
25	391186.32	3266747.79	50°33'5.09"	106°16'11.93"
26	391196.43	3266769.40	50°33'5.42"	106°16'13.03"
27	391222.50	3266860.22	50°33'6.25"	106°16'17.65"
28	391225.56	3266885.29	50°33'6.35"	106°16'18.92"
1	391212.01	3267017.58	50°33'5.9"	106°16'25.64"
29	390823.38	3266932.86	50°32'53.33"	106°16'21.27"
30	390845.46	3266955.33	50°32'54.04"	106°16'22.42"
31	390866.90	3266963.44	50°32'54.74"	106°16'22.83"
32	390886.87	3266964.25	50°32'55.38"	106°16'22.88"
33	390907.63	3266958.04	50°32'56.05"	106°16'22.56"
34	390921.22	3266941.05	50°32'56.5"	106°16'21.7"
35	390927.77	3266921.63	50°32'56.71"	106°16'20.72"
36	390924.71	3266896.56	50°32'56.61"	106°16'19.44"
37	390914.60	3266874.95	50°32'56.29"	106°16'18.34"
38	390895.04	3266854.42	50°32'55.66"	106°16'17.3"
39	390869.28	3266843.18	50°32'54.82"	106°16'16.72"
40	390841.97	3266844.54	50°32'53.94"	106°16'16.79"
41	390821.05	3266860.42	50°32'53.26"	106°16'17.59"
42	390810.01	3266886.96	50°32'52.9"	106°16'18.94"
43	390813.69	3266910.78	50°32'53.02"	106°16'20.15"
29	390823.38	3266932.86	50°32'53.33"	106°16'21.27"

ПРИЛОЖЕНИЕ № 1  
к Положению об охранной зоне особо  
охраняемой природной территории  
регионального значения  
– памятника природы  
«Пещера Баян-Дэлгэр»



УТВЕРЖДЕНО  
указом Главы  
Республики Бурятия  
от 14.04.2021 № 117

**ПОЛОЖЕНИЕ**  
**об охранной зоне особо охраняемой природной территории**  
**регионального значения - памятника природы**  
**«Пещера на горе Сарбадуй»**

Охранная зона создается с целью защиты особо охраняемой природной территории - памятника природы регионального значения «Пещера на горе Сарбадуй» (далее – ООПТ) от неблагоприятных антропогенных воздействий.

1. Общая площадь охранной зоны ООПТ составляет 29,61 га.
2. Режим особой охраны и использования охранной зоны ООПТ.
  - 2.1. На территории охранной зоны ООПТ запрещаются следующие виды деятельности:
    - 1) разведка и разработка полезных ископаемых;
    - 2) деятельность, влекущая за собой изменения гидрологического режима;
    - 3) заготовка древесины (за исключением заготовки древесины гражданами для собственных нужд на участках и в сроки, согласованные с государственным бюджетным учреждением, осуществляющим управление ООПТ, вне особо значимых участков леса);
    - 4) заготовка живицы;
    - 5) заготовка пригодных для употребления в пищу лесных ресурсов (пищевых лесных ресурсов), других не древесных лесных ресурсов (за исключением заготовки гражданами таких ресурсов для собственных нужд на участках и в сроки, согласованные с государственным бюджетным учреждением, осуществляющим управление ООПТ, вне особо значимых участков леса);
    - 6) сплошные рубки леса;
    - 7) взрывные работы, за исключением взрывных работ связанных с реализацией мероприятий по предупреждению и ликвидации чрезвычайных ситуаций;

8) пускание палов (за исключением противопожарных) и выжигание растительности;

9) мойка механизированных транспортных средств;

10) в границах водоохраных зон деятельность, предусмотренная статьёй 65 Водного кодекса Российской Федерации;

11) уничтожение и повреждение аншлагов, шлагбаумов, стендов, граничных столбов и других информационных знаков, и указателей, оборудованных экологических троп и мест отдыха, строений и сооружений на ООПТ, а также имущества государственного бюджетного учреждения, осуществляющего управление ООПТ, нанесение надписей и знаков на валунах, обнажениях горных пород и историко-культурных объектах;

12) распашка земель (за исключением земель, уже используемых собственниками, землепользователями, землевладельцами и арендаторами для производства сельскохозяйственной продукции, за исключением мер противопожарного обустройства лесов, а также случаев, связанных с проведением государственным бюджетным учреждением, осуществляющим управление ООПТ, биотехнических мероприятий);

13) в границах прибрежных защитных полос водных объектов деятельность, предусмотренная статьёй 65 Водного кодекса Российской Федерации;

14) применение ядохимикатов, минеральных удобрений, химических средств защиты растений и стимуляторов роста, за исключением случаев ликвидации чрезвычайных ситуаций, связанных с массовым размножением хвоелистогрызущих вредителей леса, при условии осуществления мер, гарантирующих предотвращение заболеваний и гибели объектов животного мира, а также ухудшения среды их обитания;

15) деятельность, влекущая за собой нарушение почвенного покрова и геологических обнажений;

16) создание объектов размещения отходов производства и потребления, радиоактивных, химических, биологических, взрывчатых, токсичных, отравляющих и ядовитых веществ, за исключением временного складирования твердых коммунальных отходов (на срок не более чем одиннадцать месяцев) в местах (на площадках), специально определенных государственным бюджетным учреждением, осуществляющим управление ООПТ, в целях их дальнейших утилизации, обезвреживания, размещения, транспортирования);

17) сбор зоологических, биологических и минералогических коллекций;

18) сплав древесины по водотокам и водоемам;

19) вывоз предметов, имеющих историко-культурную ценность;

20) разрешённая деятельность без соблюдения требований федерального законодательства, настоящего Положения и:

20.1) Требований по предотвращению гибели объектов животного мира при осуществлении производственных процессов, а также при эксплуатации транспортных магистралей, трубопроводов, линий связи и электропередачи, утвержденных постановлением Правительства Российской Федерации от 13.08.1996 № 997;

20.2) Требований к предотвращению гибели объектов животного мира при осуществлении производственных процессов, а также при эксплуатации транспортных магистралей, трубопроводов и линий связи и электропередач на территории Республики Бурятия, утвержденных постановлением Правительства Республики Бурятия от 31.08.2009 № 324;

20.3) Правил пожарной безопасности в лесах, утвержденных постановлением Правительства Российской Федерации от 07.10.2020 № 1614;

20.4) Правил санитарной безопасности в лесах, утвержденных постановлением Правительства Российской Федерации от 09.12.2020 № 2047.

2.2. Границы и особенности режима особой охраны охранной зоны ООПТ в обязательном порядке учитываются при разработке планов и перспектив экономического и социального развития, территориальном планировании, инвентаризации, лесохозяйственных регламентах и планах освоения лесов.

3. Обеспечение режима особой охраны охранной зоны ООПТ возлагается на Республиканскую службу по охране, контролю и регулированию использования объектов животного мира, отнесенных к объектам охоты, контролю и надзору в сфере природопользования и Бюджетное учреждение Республики Бурятия «Природопользование и охрана окружающей среды Республики Бурятия».

3.1. Государственный надзор в области охраны и использования охранной зоны ООПТ осуществляется должностными лицами Республиканской службы по охране, контролю и регулированию использования объектов животного мира, отнесенных к объектам охоты, контролю и надзору в сфере природопользования и Бюджетного учреждения Республики Бурятия «Природопользование и охрана окружающей среды Республики Бурятия».

4. Географическое обозначение охранной зоны ООПТ осуществляется путем обозначения на местности границ охранной зоны ООПТ специальными знаками, информирующими население об

ограничениях или запрещениях хозяйственной и иной деятельности на данной территории.

5. Приложения:

5.1. План границ охранной зоны ООПТ представлен в приложении №1 к настоящему Положению.

5.2. Перечень координат характерных точек границ охранной зоны ООПТ в соответствующей системе координат приведен в таблице № 1.

Таблица № 1

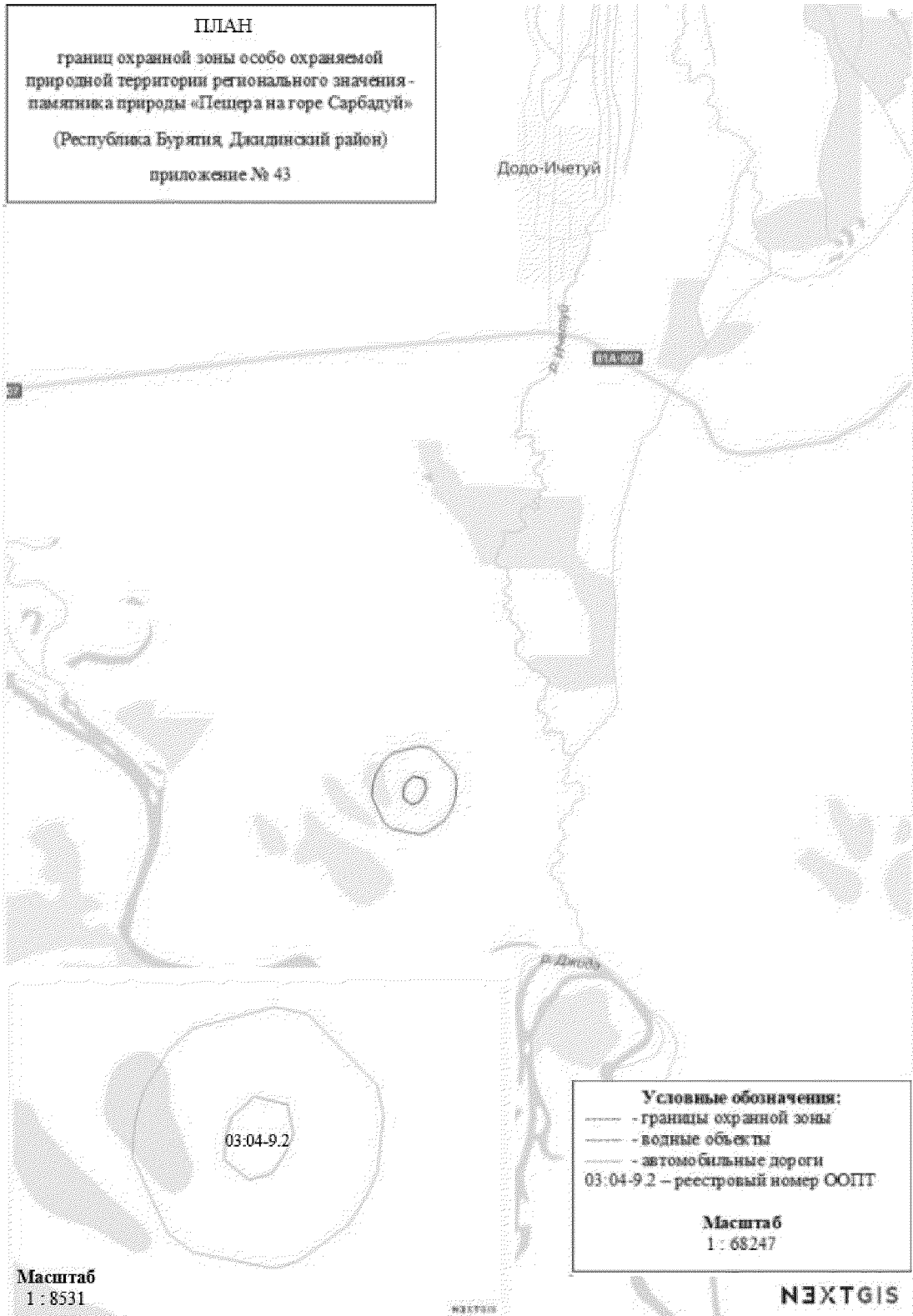
### ПЕРЕЧЕНЬ

координат характерных точек границ охранной зоны особо охраняемой природной территории регионального значения - памятника природы «Пещера на горе Сарбадуй»

№№ п/п	МСК-03		WGS-84	
	X	Y	N	E
1	395172.98	3207659.48	50°35'9.45"	105°26'8.91"
2	395240.36	3207926.64	50°35'11.7"	105°26'22.46"
3	395215.18	3208034.15	50°35'10.92"	105°26'27.93"
4	394981.34	3208260.03	50°35'3.41"	105°26'39.51"
5	394883.54	3208279.39	50°35'0.25"	105°26'40.53"
6	394700.06	3208257.72	50°34'54.31"	105°26'39.51"
7	394628.39	3208224.80	50°34'51.98"	105°26'37.86"
8	394578.48	3208195.75	50°34'50.36"	105°26'36.41"
9	394523.28	3208156.06	50°34'48.56"	105°26'34.41"
10	394409.23	3207992.35	50°34'44.83"	105°26'26.14"
11	394388.90	3207918.73	50°34'44.15"	105°26'22.4"
12	394443.24	3207652.18	50°34'45.84"	105°26'8.84"
13	394507.14	3207571.80	50°34'47.88"	105°26'4.72"
14	394754.28	3207458.74	50°34'55.85"	105°25'58.88"
15	394824.98	3207461.64	50°34'58.14"	105°25'58.99"
16	394901.44	3207474.82	50°35'0.62"	105°25'59.63"
17	394970.21	3207496.12	50°35'2.85"	105°26'0.69"
18	395106.17	3207583.94	50°35'7.27"	105°26'5.09"
1	395172.98	3207659.48	50°35'9.45"	105°26'8.91"
19	394948.26	3207858.23	50°35'2.23"	105°26'19.1"
20	394881.45	3207782.69	50°35'0.05"	105°26'15.29"
21	394812.68	3207761.39	50°34'57.82"	105°26'14.23"
22	394741.98	3207758.49	50°34'55.53"	105°26'14.12"

№№ п/п	MCK-03		WGS-84	
	X	Y	N	E
23	394678.08	3207838.87	50°34'53.49"	105°26'18.23"
24	394698.41	3207912.49	50°34'54.16"	105°26'21.96"
25	394753.61	3207952.18	50°34'55.96"	105°26'23.96"
26	394825.28	3207985.10	50°34'58.29"	105°26'25.6"
27	394923.08	3207965.74	50°35'1.45"	105°26'24.58"
19	394948.26	3207858.23	50°35'2.23"	105°26'19.1"

ПРИЛОЖЕНИЕ № 1  
к Положению об охранной зоне особо охраняемой природной территории  
регионального значения  
– памятника природы  
«Пещера на горе Сарбадуй»



УТВЕРЖДЕНО  
указом Главы  
Республики Бурятия  
от 14.04.2021 № 117

**ПОЛОЖЕНИЕ**  
**об охранной зоне особо охраняемой природной территории**  
**регионального значения - памятника природы**  
**«Питателевский источник»**

Охранная зона создается с целью защиты особо охраняемой природной территории - памятника природы регионального значения «Питателевский источник» (далее – ООПТ) от неблагоприятных антропогенных воздействий.

1. Общая площадь охранной зоны ООПТ составляет 1,38 га.
2. Режим особой охраны и использования охранной зоны ООПТ.
  - 2.1. На территории охранной зоны ООПТ запрещаются следующие виды деятельности:
    - 1) разведка и разработка полезных ископаемых;
    - 2) деятельность, влекущая за собой изменения гидрологического режима;
    - 3) заготовка древесины (за исключением заготовки древесины гражданами для собственных нужд на участках и в сроки, согласованные с государственным бюджетным учреждением, осуществляющим управление ООПТ, вне особо значимых участков леса);
    - 4) заготовка живицы;
    - 5) заготовка пригодных для употребления в пищу лесных ресурсов (пищевых лесных ресурсов), других не древесных лесных ресурсов (за исключением заготовки гражданами таких ресурсов для собственных нужд на участках и в сроки, согласованные с государственным бюджетным учреждением, осуществляющим управление ООПТ, вне особо значимых участков леса);
    - 6) сплошные рубки леса;
    - 7) взрывные работы, за исключением взрывных работ связанных с реализацией мероприятий по предупреждению и ликвидации чрезвычайных ситуаций;

8) пускание палов (за исключением противопожарных) и выжигание растительности;

9) мойка механизированных транспортных средств;

10) в границах водоохраных зон деятельность, предусмотренная статьёй 65 Водного кодекса Российской Федерации;

11) уничтожение и повреждение аншлагов, шлагбаумов, стендов, граничных столбов и других информационных знаков, и указателей, оборудованных экологических троп и мест отдыха, строений и сооружений на ООПТ, а также имущества государственного бюджетного учреждения, осуществляющего управление ООПТ, нанесение надписей и знаков на валунах, обнажениях горных пород и историко-культурных объектах;

12) распашка земель (за исключением земель, уже используемых собственниками, землепользователями, землевладельцами и арендаторами для производства сельскохозяйственной продукции, за исключением мер противопожарного обустройства лесов, а также случаев, связанных с проведением государственным бюджетным учреждением, осуществляющим управление ООПТ, биотехнических мероприятий);

13) в границах прибрежных защитных полос водных объектов деятельность, предусмотренная статьёй 65 Водного кодекса Российской Федерации;

14) применение ядохимикатов, минеральных удобрений, химических средств защиты растений и стимуляторов роста, за исключением случаев ликвидации чрезвычайных ситуаций, связанных с массовым размножением хвоелистогрызущих вредителей леса, при условии осуществления мер, гарантирующих предотвращение заболеваний и гибели объектов животного мира, а также ухудшения среды их обитания;

15) деятельность, влекущая за собой нарушение почвенного покрова и геологических обнажений;

16) создание объектов размещения отходов производства и потребления, радиоактивных, химических, биологических, взрывчатых, токсичных, отравляющих и ядовитых веществ, за исключением временного складирования твердых коммунальных отходов (на срок не более чем одиннадцать месяцев) в местах (на площадках), специально определенных государственным бюджетным учреждением, осуществляющим управление ООПТ, в целях их дальнейших утилизации, обезвреживания, размещения, транспортирования);

17) сбор зоологических, биологических и минералогических коллекций;

18) сплав древесины по водотокам и водоемам;

19) вывоз предметов, имеющих историко-культурную ценность;

20) разрешённая деятельность без соблюдения требований федерального законодательства, настоящего Положения и:

20.1) Требований по предотвращению гибели объектов животного мира при осуществлении производственных процессов, а также при эксплуатации транспортных магистралей, трубопроводов, линий связи и электропередачи, утвержденных постановлением Правительства Российской Федерации от 13.08.1996 № 997;

20.2) Требований к предотвращению гибели объектов животного мира при осуществлении производственных процессов, а также при эксплуатации транспортных магистралей, трубопроводов и линий связи и электропередач на территории Республики Бурятия, утвержденных постановлением Правительства Республики Бурятия от 31.08.2009 № 324;

20.3) Правил пожарной безопасности в лесах, утвержденных постановлением Правительства Российской Федерации от 07.10.2020 № 1614;

20.4) Правил санитарной безопасности в лесах, утвержденных постановлением Правительства Российской Федерации от 09.12.2020 № 2047.

2.2. Границы и особенности режима особой охраны охранной зоны ООПТ в обязательном порядке учитываются при разработке планов и перспектив экономического и социального развития, территориальном планировании, инвентаризации, лесохозяйственных регламентах и планах освоения лесов.

3. Обеспечение режима особой охраны охранной зоны ООПТ возлагается на Республиканскую службу по охране, контролю и регулированию использования объектов животного мира, отнесенных к объектам охоты, контролю и надзору в сфере природопользования и Бюджетное учреждение Республики Бурятия «Природопользование и охрана окружающей среды Республики Бурятия».

3.1. Государственный надзор в области охраны и использования охранной зоны ООПТ осуществляется должностными лицами Республиканской службы по охране, контролю и регулированию использования объектов животного мира, отнесенных к объектам охоты, контролю и надзору в сфере природопользования и Бюджетного учреждения Республики Бурятия «Природопользование и охрана окружающей среды Республики Бурятия».

4. Географическое обозначение охранной зоны ООПТ осуществляется путем обозначения на местности границ охранной зоны ООПТ специальными знаками, информирующими население об

ограничениях или запрещениях хозяйственной и иной деятельности на данной территории.

5. Приложения:

5.1. План границ охранной зоны ООПТ представлен в приложении №1 к настоящему Положению.

5.2. Перечень координат характерных точек границ охранной зоны ООПТ в соответствующей системе координат приведен в таблице № 1.

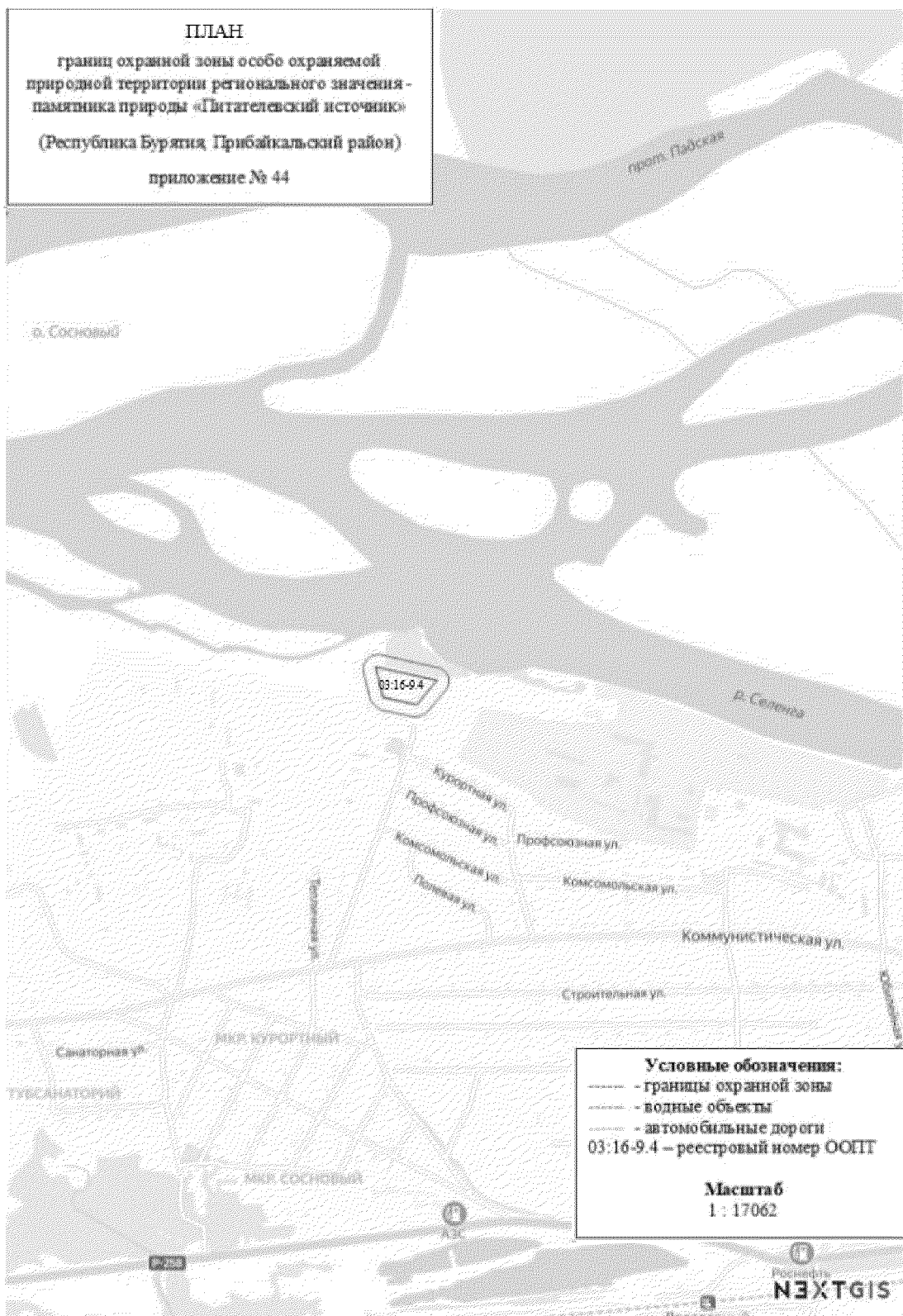
Таблица № 1

### ПЕРЕЧЕНЬ

координат характерных точек границ охранной зоны особо охраняемой природной территории регионального значения - памятника природы «Питателевский источник»

№№ п/п	МСК-03		WGS	
	X	Y	N	E
1	568115.36	4127146.00	52°7'41.96"	107°14'23.01"
2	568112.70	4127129.50	52°7'41.86"	107°14'22.14"
3	568131.88	4127050.28	52°7'42.41"	107°14'17.95"
4	568143.06	4127036.95	52°7'42.77"	107°14'17.24"
5	568154.74	4127028.01	52°7'43.14"	107°14'16.75"
6	568202.40	4127017.78	52°7'44.67"	107°14'16.16"
7	568226.04	4127012.40	52°7'45.43"	107°14'15.84"
8	568240.46	4127015.17	52°7'45.9"	107°14'15.97"
9	568252.29	4127023.49	52°7'46.29"	107°14'16.39"
10	568259.10	4127034.20	52°7'46.52"	107°14'16.94"
11	568261.85	4127048.73	52°7'46.62"	107°14'17.7"
12	568226.80	4127193.21	52°7'45.6"	107°14'25.34"
13	568219.08	4127204.39	52°7'45.36"	107°14'25.94"
14	568204.26	4127214.08	52°7'44.89"	107°14'26.47"
15	568189.56	4127213.58	52°7'44.41"	107°14'26.46"
16	568177.71	4127208.56	52°7'44.02"	107°14'26.21"
17	568121.93	4127158.98	52°7'42.18"	107°14'23.68"
1	568115.36	4127146.00	52°7'41.96"	107°14'23.01"
18	568161.04	4127057.34	52°7'43.36"	107°14'18.29"
19	568141.86	4127136.56	52°7'42.81"	107°14'22.48"
20	568197.64	4127186.14	52°7'44.65"	107°14'25.01"
21	568232.70	4127041.65	52°7'45.67"	107°14'17.37"
22	568208.88	4127047.08	52°7'44.9"	107°14'17.69"
18	568161.04	4127057.34	52°7'43.36"	107°14'18.29"

ПРИЛОЖЕНИЕ № 1  
к Положению об охранной зоне особо  
охраняемой природной территории  
регионального значения  
– памятника природы  
«Питателевский источник»



УТВЕРЖДЕНО  
указом Главы  
Республики Бурятия  
от 14.04.2021 № 117

**ПОЛОЖЕНИЕ**  
**об охранной зоне особо охраняемой природной территории**  
**регионального значения - памятника природы**  
**«Поселение «Варварина гора»**

Охранная зона создается с целью защиты особо охраняемой природной территории - памятника природы регионального значения «Поселение «Варварина гора» (далее – ООПТ) от неблагоприятных антропогенных воздействий.

1. Общая площадь охранной зоны ООПТ составляет 42,8 га.
2. Режим особой охраны и использования охранной зоны ООПТ.
  - 2.1. На территории охранной зоны ООПТ запрещаются следующие виды деятельности:
    - 1) разведка и разработка полезных ископаемых;
    - 2) деятельность, влекущая за собой изменения гидрологического режима;
    - 3) заготовка древесины (за исключением заготовки древесины гражданами для собственных нужд на участках и в сроки, согласованные с государственным бюджетным учреждением, осуществляющим управление ООПТ, вне особо значимых участков леса);
    - 4) заготовка живицы;
    - 5) заготовка пригодных для употребления в пищу лесных ресурсов (пищевых лесных ресурсов), других не древесных лесных ресурсов (за исключением заготовки гражданами таких ресурсов для собственных нужд на участках и в сроки, согласованные с государственным бюджетным учреждением, осуществляющим управление ООПТ, вне особо значимых участков леса);
    - 6) сплошные рубки леса;
    - 7) взрывные работы, за исключением взрывных работ связанных с реализацией мероприятий по предупреждению и ликвидации чрезвычайных ситуаций;

8) пускание палов (за исключением противопожарных) и выжигание растительности;

9) мойка механизированных транспортных средств;

10) в границах водоохраных зон деятельность, предусмотренная статьёй 65 Водного кодекса Российской Федерации;

11) уничтожение и повреждение аншлагов, шлагбаумов, стендов, граничных столбов и других информационных знаков, и указателей, оборудованных экологических троп и мест отдыха, строений и сооружений на ООПТ, а также имущества государственного бюджетного учреждения, осуществляющего управление ООПТ, нанесение надписей и знаков на валунах, обнажениях горных пород и историко-культурных объектах;

12) распашка земель (за исключением земель, уже используемых собственниками, землепользователями, землевладельцами и арендаторами для производства сельскохозяйственной продукции, за исключением мер противопожарного обустройства лесов, а также случаев, связанных с проведением государственным бюджетным учреждением, осуществляющим управление ООПТ, биотехнических мероприятий);

13) в границах прибрежных защитных полос водных объектов деятельность, предусмотренная статьёй 65 Водного кодекса Российской Федерации;

14) применение ядохимикатов, минеральных удобрений, химических средств защиты растений и стимуляторов роста, за исключением случаев ликвидации чрезвычайных ситуаций, связанных с массовым размножением хвоелистогрызущих вредителей леса, при условии осуществления мер, гарантирующих предотвращение заболеваний и гибели объектов животного мира, а также ухудшения среды их обитания;

15) деятельность, влекущая за собой нарушение почвенного покрова и геологических обнажений;

16) создание объектов размещения отходов производства и потребления, радиоактивных, химических, биологических, взрывчатых, токсичных, отравляющих и ядовитых веществ, за исключением временного складирования твердых коммунальных отходов (на срок не более чем одиннадцать месяцев) в местах (на площадках), специально определенных государственным бюджетным учреждением, осуществляющим управление ООПТ, в целях их дальнейших утилизации, обезвреживания, размещения, транспортирования);

17) сбор зоологических, биологических и минералогических коллекций;

18) сплав древесины по водотокам и водоемам;

19) вывоз предметов, имеющих историко-культурную ценность;

20) разрешённая деятельность без соблюдения требований федерального законодательства, настоящего Положения и:

20.1) Требований по предотвращению гибели объектов животного мира при осуществлении производственных процессов, а также при эксплуатации транспортных магистралей, трубопроводов, линий связи и электропередачи, утвержденных постановлением Правительства Российской Федерации от 13.08.1996 № 997;

20.2) Требований к предотвращению гибели объектов животного мира при осуществлении производственных процессов, а также при эксплуатации транспортных магистралей, трубопроводов и линий связи и электропередач на территории Республики Бурятия, утвержденных постановлением Правительства Республики Бурятия от 31.08.2009 № 324;

20.3) Правил пожарной безопасности в лесах, утвержденных постановлением Правительства Российской Федерации от 07.10.2020 № 1614;

20.4) Правил санитарной безопасности в лесах, утвержденных постановлением Правительства Российской Федерации от 09.12.2020 № 2047.

2.2. Границы и особенности режима особой охраны охранной зоны ООПТ в обязательном порядке учитываются при разработке планов и перспектив экономического и социального развития, территориальном планировании, инвентаризации, лесохозяйственных регламентах и планах освоения лесов.

3. Обеспечение режима особой охраны охранной зоны ООПТ возлагается на Республиканскую службу по охране, контролю и регулированию использования объектов животного мира, отнесенных к объектам охоты, контролю и надзору в сфере природопользования и Бюджетное учреждение Республики Бурятия «Природопользование и охрана окружающей среды Республики Бурятия».

3.1. Государственный надзор в области охраны и использования охранной зоны ООПТ осуществляется должностными лицами Республиканской службы по охране, контролю и регулированию использования объектов животного мира, отнесенных к объектам охоты, контролю и надзору в сфере природопользования и Бюджетного учреждения Республики Бурятия «Природопользование и охрана окружающей среды Республики Бурятия».

4. Географическое обозначение охранной зоны ООПТ осуществляется путем обозначения на местности границ охранной зоны ООПТ специальными знаками, информирующими население об

ограничениях или запрещениях хозяйственной и иной деятельности на данной территории.

5. Приложения:

5.1. План границ охранной зоны ООПТ представлен в приложении №1 к настоящему Положению.

5.2. Перечень координат характерных точек границ охранной зоны ООПТ в соответствующей системе координат приведен в таблице № 1.

Таблица № 1

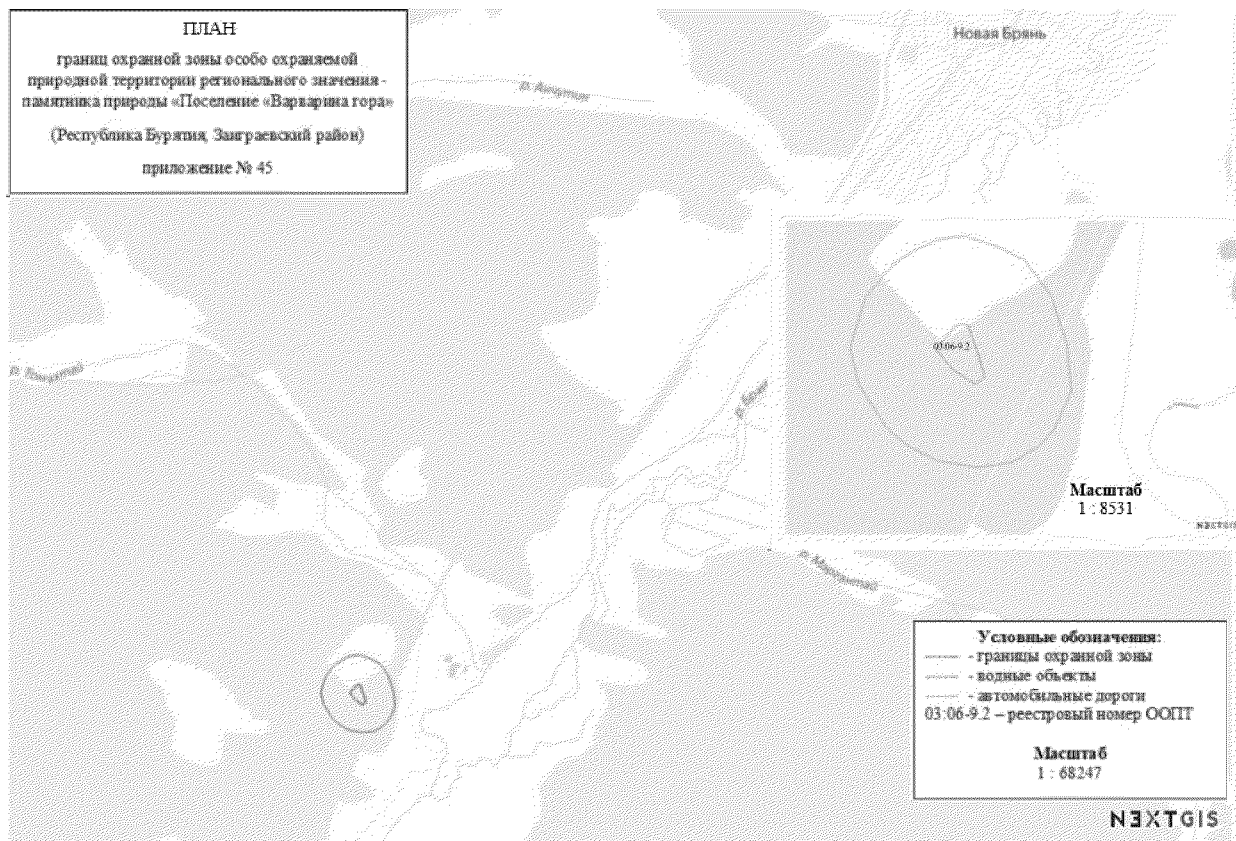
### ПЕРЕЧЕНЬ

координат характерных точек границ охранной зоны особо охраняемой природной территории регионального значения - памятника природы «Поселение «Варварина гора»

№№ п/п	МСК-03		WGS	
	X	Y	N	E
1	514392.670	4189561.180	51°39'21.18"	108°9'37.5"
2	514439.800	4189635.570	51°39'22.73"	108°9'41.34"
3	514476.600	4189719.820	51°39'23.96"	108°9'45.7"
4	514485.910	4189811.180	51°39'24.29"	108°9'50.44"
5	514446.210	4189920.610	51°39'23.05"	108°9'56.16"
6	514403.250	4190007.640	51°39'21.7"	108°10'0.71"
7	514280.230	4190098.550	51°39'17.75"	108°10'5.52"
8	514111.120	4190151.340	51°39'12.3"	108°10'8.37"
9	513954.870	4190163.550	51°39'7.25"	108°10'9.1"
10	513822.870	4190101.040	51°39'2.95"	108°10'5.93"
11	513772.490	4190053.500	51°39'1.31"	108°10'3.49"
12	513714.390	4189956.660	51°38'59.39"	108°9'58.49"
13	513700.170	4189840.100	51°38'58.88"	108°9'52.43"
14	513723.350	4189704.460	51°38'59.58"	108°9'45.36"
15	513779.210	4189600.630	51°39'1.35"	108°9'39.93"
16	513840.620	4189530.900	51°39'3.31"	108°9'36.26"
17	513984.920	4189440.840	51°39'7.94"	108°9'31.49"
18	514107.880	4189410.110	51°39'11.91"	108°9'29.82"
19	514280.180	4189463.840	51°39'17.5"	108°9'32.5"
1	514392.670	4189561.180	51°39'21.18"	108°9'37.5"
20	514185.360	4189813.950	51°39'14.57"	108°9'50.77"
21	514186.320	4189795.550	51°39'14.6"	108°9'49.81"
22	514180.510	4189773.280	51°39'14.4"	108°9'48.66"
23	514142.750	4189735.510	51°39'13.16"	108°9'46.72"
24	514101.100	4189704.520	51°39'11.8"	108°9'45.13"

№№ п/п	МСК-03		WGS	
	X	Y	N	E
25	514032.340	4189761.650	51°39'9.6"	108°9'48.15"
26	514012.010	4189793.610	51°39'8.96"	108°9'49.82"
27	513982.950	4189834.290	51°39'8.03"	108°9'51.96"
28	513996.510	4189855.590	51°39'8.48"	108°9'53.05"
29	514012.010	4189868.180	51°39'8.98"	108°9'53.7"
30	514031.380	4189861.400	51°39'9.61"	108°9'53.34"
31	514076.890	4189849.780	51°39'11.08"	108°9'52.7"
32	514144.680	4189827.510	51°39'13.26"	108°9'51.5"
20	514185.360	4189813.950	51°39'14.57"	108°9'50.77"

ПРИЛОЖЕНИЕ № 1  
к Положению об охранной зоне особо  
охраняемой природной территории  
регионального значения  
– памятника природы  
«Поселение «Варварина гора»



УТВЕРЖДЕНО  
указом Главы  
Республики Бурятия  
от 14.04.2021 № 117

**ПОЛОЖЕНИЕ**  
**об охранной зоне особо охраняемой природной территории**  
**регионального значения - памятника природы**  
**«Поселение Санный мыс»**

Охранная зона создается с целью защиты особо охраняемой природной территории - памятника природы регионального значения «Поселение Санный мыс» (далее – ООПТ) от неблагоприятных антропогенных воздействий.

1. Общая площадь охранной зоны ООПТ составляет 204,49 га.
2. Режим особой охраны и использования охранной зоны ООПТ.
  - 2.1. На территории охранной зоны ООПТ запрещаются следующие виды деятельности:
    - 1) разведка и разработка полезных ископаемых;
    - 2) деятельность, влекущая за собой изменения гидрологического режима;
    - 3) заготовка древесины (за исключением заготовки древесины гражданами для собственных нужд на участках и в сроки, согласованные с государственным бюджетным учреждением, осуществляющим управление ООПТ, вне особо значимых участков леса);
    - 4) заготовка живицы;
    - 5) заготовка пригодных для употребления в пищу лесных ресурсов (пищевых лесных ресурсов), других не древесных лесных ресурсов (за исключением заготовки гражданами таких ресурсов для собственных нужд на участках и в сроки, согласованные с государственным бюджетным учреждением, осуществляющим управление ООПТ, вне особо значимых участков леса);
    - 6) сплошные рубки леса;
    - 7) взрывные работы, за исключением взрывных работ связанных с реализацией мероприятий по предупреждению и ликвидации чрезвычайных ситуаций;

- 8) пускание палов (за исключением противопожарных) и выжигание растительности;
- 9) мойка механизированных транспортных средств;
- 10) в границах водоохраных зон деятельность, предусмотренная статьёй 65 Водного кодекса Российской Федерации;
- 11) уничтожение и повреждение аншлагов, шлагбаумов, стендов, граничных столбов и других информационных знаков, и указателей, оборудованных экологических троп и мест отдыха, строений и сооружений на ООПТ, а также имущества государственного бюджетного учреждения, осуществляющего управление ООПТ, нанесение надписей и знаков на валунах, обнажениях горных пород и историко-культурных объектах;
- 12) распашка земель (за исключением земель, уже используемых собственниками, землепользователями, землевладельцами и арендаторами для производства сельскохозяйственной продукции, за исключением мер противопожарного обустройства лесов, а также случаев, связанных с проведением государственным бюджетным учреждением, осуществляющим управление ООПТ, биотехнических мероприятий);
- 13) в границах прибрежных защитных полос водных объектов деятельность, предусмотренная статьёй 65 Водного кодекса Российской Федерации;
- 14) применение ядохимикатов, минеральных удобрений, химических средств защиты растений и стимуляторов роста, за исключением случаев ликвидации чрезвычайных ситуаций, связанных с массовым размножением хвоелистогрызущих вредителей леса, при условии осуществления мер, гарантирующих предотвращение заболеваний и гибели объектов животного мира, а также ухудшения среды их обитания;
- 15) деятельность, влекущая за собой нарушение почвенного покрова и геологических обнажений;
- 16) создание объектов размещения отходов производства и потребления, радиоактивных, химических, биологических, взрывчатых, токсичных, отравляющих и ядовитых веществ, за исключением временного складирования твердых коммунальных отходов (на срок не более чем одиннадцать месяцев) в местах (на площадках), специально определенных государственным бюджетным учреждением, осуществляющим управление ООПТ, в целях их дальнейших утилизации, обезвреживания, размещения, транспортирования);
- 17) сбор зоологических, биологических и минералогических коллекций;
- 18) сплав древесины по водотокам и водоемам;
- 19) вывоз предметов, имеющих историко-культурную ценность;

20) разрешённая деятельность без соблюдения требований федерального законодательства, настоящего Положения и:

20.1) Требований по предотвращению гибели объектов животного мира при осуществлении производственных процессов, а также при эксплуатации транспортных магистралей, трубопроводов, линий связи и электропередачи, утвержденных постановлением Правительства Российской Федерации от 13.08.1996 № 997;

20.2) Требований к предотвращению гибели объектов животного мира при осуществлении производственных процессов, а также при эксплуатации транспортных магистралей, трубопроводов и линий связи и электропередач на территории Республики Бурятия, утвержденных постановлением Правительства Республики Бурятия от 31.08.2009 № 324;

20.3) Правил пожарной безопасности в лесах, утвержденных постановлением Правительства Российской Федерации от 07.10.2020 № 1614;

20.4) Правил санитарной безопасности в лесах, утвержденных постановлением Правительства Российской Федерации от 09.12.2020 № 2047.

2.2. Границы и особенности режима особой охраны охранной зоны ООПТ в обязательном порядке учитываются при разработке планов и перспектив экономического и социального развития, территориальном планировании, инвентаризации, лесохозяйственных регламентах и планах освоения лесов.

3. Обеспечение режима особой охраны охранной зоны ООПТ возлагается на Республиканскую службу по охране, контролю и регулированию использования объектов животного мира, отнесенных к объектам охоты, контролю и надзору в сфере природопользования и Бюджетное учреждение Республики Бурятия «Природопользование и охрана окружающей среды Республики Бурятия».

3.1. Государственный надзор в области охраны и использования охранной зоны ООПТ осуществляется должностными лицами Республиканской службы по охране, контролю и регулированию использования объектов животного мира, отнесенных к объектам охоты, контролю и надзору в сфере природопользования и Бюджетного учреждения Республики Бурятия «Природопользование и охрана окружающей среды Республики Бурятия».

4. Географическое обозначение охранной зоны ООПТ осуществляется путем обозначения на местности границ охранной зоны ООПТ специальными знаками, информирующими население об

ограничениях или запрещениях хозяйственной и иной деятельности на данной территории.

5. Приложения:

5.1. План границ охранной зоны ООПТ представлен в приложении №1 к настоящему Положению.

5.2. Перечень координат характерных точек границ охранной зоны ООПТ в соответствующей системе координат приведен в таблице № 1.

Таблица № 1

### ПЕРЕЧЕНЬ

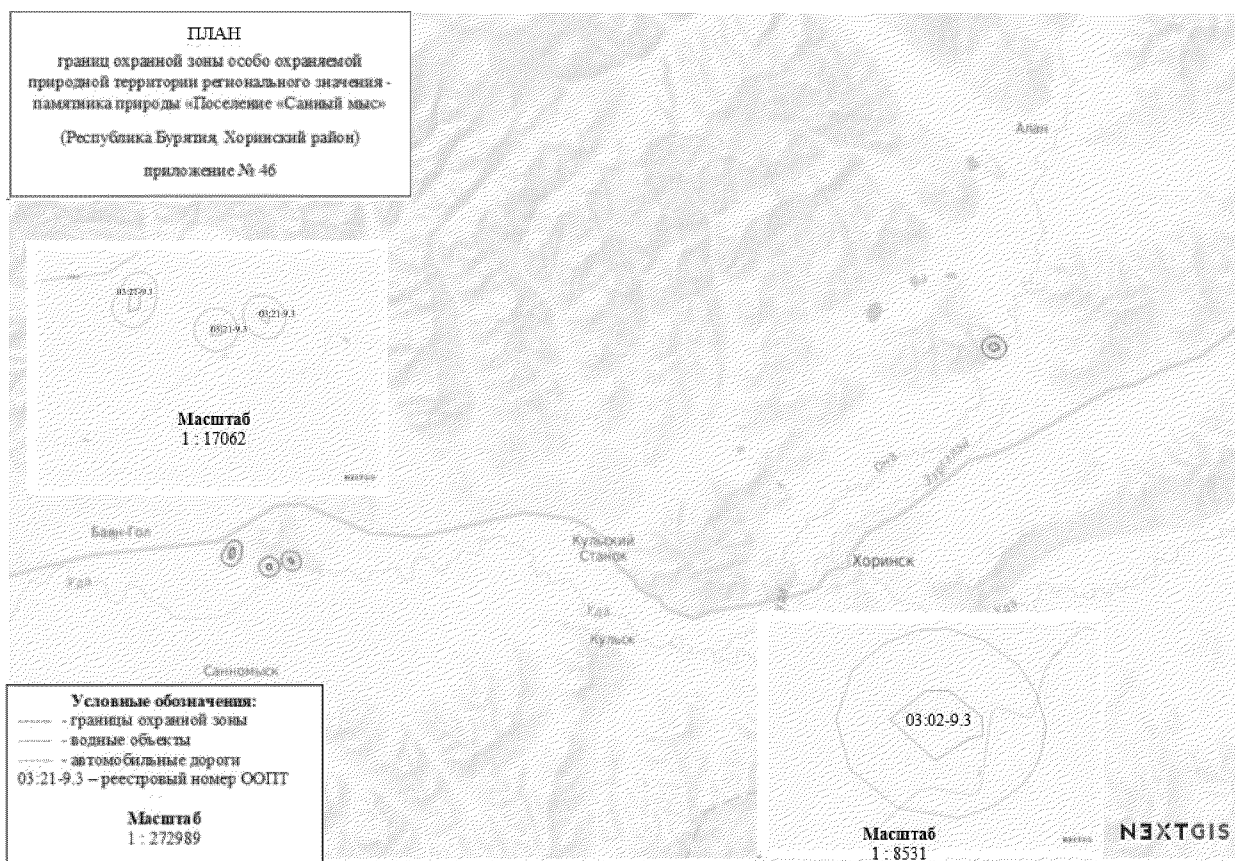
координат характерных точек границ охранной зоны особо охраняемой природной территории регионального значения - памятника природы «Поселение Санный мыс»

№№ п/п	МСК-03		WGS	
	X	Y	N	E
1	570558.530	4274984.650	52°9'48.09"	109°23'56.07"
2	570638.590	4275081.030	52°9'50.66"	109°24'1.16"
3	570685.710	4275206.850	52°9'52.17"	109°24'7.8"
4	570683.770	4275336.620	52°9'52.08"	109°24'14.62"
5	570548.550	4275509.110	52°9'47.68"	109°24'23.66"
6	570388.020	4275540.970	52°9'42.48"	109°24'25.29"
7	570048.760	4275516.320	52°9'31.51"	109°24'23.9"
8	569817.350	4275394.310	52°9'24.04"	109°24'17.42"
9	569701.490	4275254.870	52°9'20.32"	109°24'10.06"
10	569668.830	4275098.320	52°9'19.29"	109°24'1.82"
11	569712.140	4274952.380	52°9'20.71"	109°23'54.15"
12	569791.880	4274839.060	52°9'23.31"	109°23'48.21"
13	569869.660	4274764.140	52°9'25.84"	109°23'44.29"
14	569976.360	4274723.460	52°9'29.3"	109°23'42.18"
15	570070.310	4274729.310	52°9'32.33"	109°23'42.51"
16	570206.910	4274772.020	52°9'36.75"	109°23'44.79"
1	570558.530	4274984.650	52°9'48.09"	109°23'56.07"
17	570403.290	4275241.360	52°9'43.02"	109°24'9.54"
18	570071.780	4275224.460	52°9'32.3"	109°24'8.56"
19	570036.850	4275233.100	52°9'31.17"	109°24'9"
20	570021.710	4275184.690	52°9'30.69"	109°24'6.45"
21	569991.510	4275187.790	52°9'29.71"	109°24'6.61"
22	569990.330	4275175.280	52°9'29.67"	109°24'5.95"

№№ п/п	MCK-03		WGS	
	X	Y	N	E
23	569957.720	4275022.880	52°9'28.64"	109°23'57.92"
24	570051.670	4275028.730	52°9'31.68"	109°23'58.26"
25	570361.000	4275062.170	52°9'41.69"	109°24'0.1"
17	570403.290	4275241.360	52°9'43.02"	109°24'9.54"
26	569911.940	4276336.020	52°9'26.94"	109°25'6.99"
27	570029.430	4276518.390	52°9'30.71"	109°25'16.61"
28	570033.940	4276713.280	52°9'30.83"	109°25'26.87"
29	569912.910	4276912.230	52°9'26.87"	109°25'37.3"
30	569729.670	4277020.190	52°9'20.93"	109°25'42.92"
31	569542.830	4277017.480	52°9'14.88"	109°25'42.73"
32	569366.720	4276906.420	52°9'9.2"	109°25'36.83"
33	569260.800	4276727.680	52°9'5.81"	109°25'27.4"
34	569256.790	4276530.850	52°9'5.71"	109°25'17.05"
35	569354.140	4276339.900	52°9'8.9"	109°25'7.03"
36	569541.300	4276226.500	52°9'14.97"	109°25'1.12"
37	569727.640	4276225.340	52°9'21"	109°25'1.11"
26	569911.940	4276336.020	52°9'26.94"	109°25'6.99"
38	569734.020	4276720.220	52°9'21.12"	109°25'27.15"
39	569547.180	4276717.510	52°9'15.08"	109°25'26.95"
40	569543.170	4276526.490	52°9'14.98"	109°25'16.9"
41	569729.510	4276525.330	52°9'21.01"	109°25'16.89"
38	569734.020	4276720.220	52°9'21.12"	109°25'27.15"
42	570202.100	4277227.680	52°9'36.18"	109°25'53.97"
43	570260.170	4277332.290	52°9'38.04"	109°25'59.49"
44	570270.260	4277511.680	52°9'38.33"	109°26'8.93"
45	570217.640	4277676.120	52°9'36.6"	109°26'17.57"
46	570118.190	4277791.210	52°9'33.36"	109°26'23.59"
47	569952.060	4277875.530	52°9'27.97"	109°26'27.98"
48	569812.350	4277888.400	52°9'23.45"	109°26'28.62"
49	569682.940	4277857.830	52°9'19.27"	109°26'26.97"
50	569588.100	4277794.450	52°9'16.21"	109°26'23.61"
51	569503.340	4277669.070	52°9'13.49"	109°26'16.99"
52	569485.730	4277491.870	52°9'12.95"	109°26'7.66"
53	569563.280	4277311.980	52°9'15.49"	109°25'58.22"
54	569736.720	4277152.470	52°9'21.13"	109°25'49.88"
55	569875.030	4277106.400	52°9'25.62"	109°25'47.5"
56	569991.350	4277114.630	52°9'29.38"	109°25'47.97"
57	570112.450	4277157.650	52°9'33.29"	109°25'50.26"

№№ П/П	MCK-03		WGS	
	X	Y	N	E
42	570202.100	4277227.680	52°9'36.18"	109°25'53.97"
58	569997.870	4277477.890	52°9'29.52"	109°26'7.08"
59	569896.490	4277589.100	52°9'26.22"	109°26'12.9"
60	569814.890	4277588.410	52°9'23.58"	109°26'12.84"
61	569766.540	4277564.730	52°9'22.02"	109°26'11.58"
62	569766.360	4277532.790	52°9'22.02"	109°26'9.9"
63	569939.800	4277373.280	52°9'27.66"	109°26'1.56"
58	569997.870	4277477.890	52°9'29.52"	109°26'7.08"
64	578847.420	4304991.560	52°14'8.42"	109°50'19.47"
65	578973.450	4305137.220	52°14'12.44"	109°50'27.22"
66	579039.460	4305298.660	52°14'14.52"	109°50'35.77"
67	579048.330	4305439.530	52°14'14.75"	109°50'43.2"
68	578993.470	4305615.850	52°14'12.91"	109°50'52.45"
69	578878.450	4305778.850	52°14'9.13"	109°51'0.98"
70	578741.650	4305867.490	52°14'4.68"	109°51'5.56"
71	578590.080	4305911.950	52°13'59.76"	109°51'7.82"
72	578436.810	4305883.650	52°13'54.81"	109°51'6.23"
73	578317.060	4305807.490	52°13'50.96"	109°51'2.15"
74	578215.060	4305672.600	52°13'47.71"	109°50'54.98"
75	578151.980	4305505.900	52°13'45.73"	109°50'46.16"
76	578198.750	4305211.760	52°13'47.35"	109°50'30.7"
77	578383.510	4304981.940	52°13'53.41"	109°50'18.7"
78	578614.140	4304915.960	52°14'0.9"	109°50'15.35"
64	578847.420	4304991.560	52°14'8.42"	109°50'19.47"
79	578754.800	4305451.650	52°14'5.25"	109°50'43.66"
80	578633.330	4305605.880	52°14'1.27"	109°50'51.72"
81	578544.110	4305613.790	52°13'58.38"	109°50'52.08"
82	578530.830	4305549.130	52°13'57.97"	109°50'48.67"
83	578424.290	4305389.290	52°13'54.58"	109°50'40.18"
84	578617.320	4305169.910	52°14'0.91"	109°50'28.74"
85	578754.660	4305342.670	52°14'5.29"	109°50'37.92"
79	578754.800	4305451.650	52°14'5.25"	109°50'43.66"

ПРИЛОЖЕНИЕ № 1  
к Положению об охранной зоне особо охраняемой природной территории регионального значения  
– памятника природы  
«Поселение Санный мыс»



УТВЕРЖДЕНО  
указом Главы  
Республики Бурятия  
от 14.04.2021 № 117

**ПОЛОЖЕНИЕ**  
**об охранной зоне особо охраняемой природной территории**  
**регионального значения - памятника природы**  
**«Разрез Береговая»**

Охранная зона создается с целью защиты особо охраняемой природной территории - памятника природы регионального значения «Разрез Береговая» (далее – ООПТ) от неблагоприятных антропогенных воздействий.

1. Общая площадь охранной зоны ООПТ составляет 109 га.
2. Режим особой охраны и использования охранной зоны ООПТ.
  - 2.1. На территории охранной зоны ООПТ запрещаются следующие виды деятельности:
    - 1) разведка и разработка полезных ископаемых;
    - 2) деятельность, влекущая за собой изменения гидрологического режима;
    - 3) заготовка древесины (за исключением заготовки древесины гражданами для собственных нужд на участках и в сроки, согласованные с государственным бюджетным учреждением, осуществляющим управление ООПТ, вне особо значимых участков леса);
    - 4) заготовка живицы;
    - 5) заготовка пригодных для употребления в пищу лесных ресурсов (пищевых лесных ресурсов), других не древесных лесных ресурсов (за исключением заготовки гражданами таких ресурсов для собственных нужд на участках и в сроки, согласованные с государственным бюджетным учреждением, осуществляющим управление ООПТ, вне особо значимых участков леса);
    - 6) сплошные рубки леса;
    - 7) взрывные работы, за исключением взрывных работ связанных с реализацией мероприятий по предупреждению и ликвидации чрезвычайных ситуаций;

8) пускание палов (за исключением противопожарных) и выжигание растительности;

9) мойка механизированных транспортных средств;

10) в границах водоохраных зон деятельность, предусмотренная статьёй 65 Водного кодекса Российской Федерации;

11) уничтожение и повреждение аншлагов, шлагбаумов, стендов, граничных столбов и других информационных знаков, и указателей, оборудованных экологических троп и мест отдыха, строений и сооружений на ООПТ, а также имущества государственного бюджетного учреждения, осуществляющего управление ООПТ, нанесение надписей и знаков на валунах, обнажениях горных пород и историко-культурных объектах;

12) распашка земель (за исключением земель, уже используемых собственниками, землепользователями, землевладельцами и арендаторами для производства сельскохозяйственной продукции, за исключением мер противопожарного обустройства лесов, а также случаев, связанных с проведением государственным бюджетным учреждением, осуществляющим управление ООПТ, биотехнических мероприятий);

13) в границах прибрежных защитных полос водных объектов деятельность, предусмотренная статьёй 65 Водного кодекса Российской Федерации;

14) применение ядохимикатов, минеральных удобрений, химических средств защиты растений и стимуляторов роста, за исключением случаев ликвидации чрезвычайных ситуаций, связанных с массовым размножением хвоелистогрызущих вредителей леса, при условии осуществления мер, гарантирующих предотвращение заболеваний и гибели объектов животного мира, а также ухудшения среды их обитания;

15) деятельность, влекущая за собой нарушение почвенного покрова и геологических обнажений;

16) создание объектов размещения отходов производства и потребления, радиоактивных, химических, биологических, взрывчатых, токсичных, отравляющих и ядовитых веществ, за исключением временного складирования твердых коммунальных отходов (на срок не более чем одиннадцать месяцев) в местах (на площадках), специально определенных государственным бюджетным учреждением, осуществляющим управление ООПТ, в целях их дальнейших утилизации, обезвреживания, размещения, транспортирования);

17) сбор зоологических, биологических и минералогических коллекций;

18) сплав древесины по водотокам и водоемам;

19) вывоз предметов, имеющих историко-культурную ценность;

20) разрешённая деятельность без соблюдения требований федерального законодательства, настоящего Положения и:

20.1) Требований по предотвращению гибели объектов животного мира при осуществлении производственных процессов, а также при эксплуатации транспортных магистралей, трубопроводов, линий связи и электропередачи, утвержденных постановлением Правительства Российской Федерации от 13.08.1996 № 997;

20.2) Требований к предотвращению гибели объектов животного мира при осуществлении производственных процессов, а также при эксплуатации транспортных магистралей, трубопроводов и линий связи и электропередач на территории Республики Бурятия, утвержденных постановлением Правительства Республики Бурятия от 31.08.2009 № 324;

20.3) Правил пожарной безопасности в лесах, утвержденных постановлением Правительства Российской Федерации от 07.10.2020 № 1614;

20.4) Правил санитарной безопасности в лесах, утвержденных постановлением Правительства Российской Федерации от 09.12.2020 № 2047.

2.2. Границы и особенности режима особой охраны охранной зоны ООПТ в обязательном порядке учитываются при разработке планов и перспектив экономического и социального развития, территориальном планировании, инвентаризации, лесохозяйственных регламентах и планах освоения лесов.

3. Обеспечение режима особой охраны охранной зоны ООПТ возлагается на Республиканскую службу по охране, контролю и регулированию использования объектов животного мира, отнесенных к объектам охоты, контролю и надзору в сфере природопользования и Бюджетное учреждение Республики Бурятия «Природопользование и охрана окружающей среды Республики Бурятия».

3.1. Государственный надзор в области охраны и использования охранной зоны ООПТ осуществляется должностными лицами Республиканской службы по охране, контролю и регулированию использования объектов животного мира, отнесенных к объектам охоты, контролю и надзору в сфере природопользования и Бюджетного учреждения Республики Бурятия «Природопользование и охрана окружающей среды Республики Бурятия».

4. Географическое обозначение охранной зоны ООПТ осуществляется путем обозначения на местности границ охранной зоны ООПТ специальными знаками, информирующими население об

ограничениях или запрещениях хозяйственной и иной деятельности на данной территории.

5. Приложения:

5.1. План границ охранной зоны ООПТ представлен в приложении №1 к настоящему Положению.

5.2. Перечень координат характерных точек границ охранной зоны ООПТ в соответствующей системе координат приведен в таблице № 1.

Таблица № 1

### ПЕРЕЧЕНЬ

координат характерных точек границ охранной зоны особо охраняемой природной территории регионального значения - памятника природы «Разрез Береговая»

№№ п/п	МСК-03		WGS	
	X	Y	N	E
1	393049.600	4101125.690	50°32'58.05"	106°55'59.38"
2	393233.610	4101347.590	50°33'4.2"	106°56'10.38"
3	393256.850	4101467.680	50°33'5.06"	106°56'16.45"
4	393179.100	4101732.050	50°33'2.79"	106°56'29.98"
5	393008.660	4101910.230	50°32'57.44"	106°56'39.27"
6	392791.890	4102002.860	50°32'50.51"	106°56'44.28"
7	392683.600	4102002.870	50°32'47.01"	106°56'44.43"
8	392333.230	4102139.300	50°32'35.81"	106°56'51.86"
9	392306.550	4102148.280	50°32'34.95"	106°56'52.35"
10	392000.530	4102235.440	50°32'25.13"	106°56'57.21"
11	391871.210	4102243.180	50°32'20.96"	106°56'57.79"
12	391785.990	4102229.620	50°32'18.19"	106°56'57.22"
13	391587.800	4102106.010	50°32'11.67"	106°56'51.23"
14	391551.000	4102053.720	50°32'10.43"	106°56'48.63"
15	391501.390	4101826.210	50°32'8.62"	106°56'37.16"
16	391516.880	4101742.920	50°32'9.04"	106°56'32.91"
17	391543.490	4101663.610	50°32'9.83"	106°56'28.85"
18	391624.840	4101500.910	50°32'12.31"	106°56'20.47"
19	391813.720	4101345.780	50°32'18.28"	106°56'12.33"
20	391997.070	4101295.520	50°32'24.16"	106°56'9.52"
21	392309.070	4101217.980	50°32'34.18"	106°56'5.13"
22	392528.590	4101138.150	50°32'41.21"	106°56'0.77"
23	392757.240	4101074.550	50°32'48.55"	106°55'57.21"
24	392946.950	4101085.010	50°32'54.69"	106°55'57.47"
1	393049.600	4101125.690	50°32'58.05"	106°55'59.38"

№№ п/п	MCK-03		WGS	
	X	Y	N	E
25	392069.430	4101586.660	50°32'26.77"	106°56'24.19"
26	391893.170	4101635.070	50°32'21.11"	106°56'26.9"
27	391811.820	4101797.770	50°32'18.63"	106°56'35.27"
28	391796.330	4101881.060	50°32'18.21"	106°56'39.52"
29	391833.130	4101933.350	50°32'19.44"	106°56'42.12"
30	391918.350	4101946.910	50°32'22.21"	106°56'42.69"
31	392224.370	4101859.750	50°32'32.03"	106°56'37.83"
32	392627.240	4101702.870	50°32'44.92"	106°56'29.29"
33	392791.870	4101702.860	50°32'50.24"	106°56'29.05"
34	392962.310	4101524.680	50°32'55.59"	106°56'19.76"
35	392939.070	4101404.590	50°32'54.73"	106°56'13.7"
36	392836.420	4101363.910	50°32'51.37"	106°56'11.78"
37	392631.110	4101420.090	50°32'44.78"	106°56'14.93"
38	392396.750	4101505.310	50°32'37.28"	106°56'19.59"
25	392069.430	4101586.660	50°32'26.77"	106°56'24.19"

ПРИЛОЖЕНИЕ № 1  
к Положению об охранной зоне особо охраняемой природной территории регионального значения  
– памятника природы  
«Разрез Береговая»



УТВЕРЖДЕНО  
указом Главы  
Республики Бурятия  
от 14.04.2021 № 117

**ПОЛОЖЕНИЕ**  
**об охранной зоне особо охраняемой природной территории**  
**регионального значения - памятника природы**  
**«Скала Англичанка»**

Охранная зона создается с целью защиты особо охраняемой природной территории - памятника природы регионального значения «Скала Англичанка» (далее – ООПТ) от неблагоприятных антропогенных воздействий.

1. Общая площадь охранной зоны ООПТ составляет 37,16 га.
2. Режим особой охраны и использования охранной зоны ООПТ.
  - 2.1. На территории охранной зоны ООПТ запрещаются следующие виды деятельности:
    - 1) разведка и разработка полезных ископаемых;
    - 2) деятельность, влекущая за собой изменения гидрологического режима;
    - 3) заготовка древесины (за исключением заготовки древесины гражданами для собственных нужд на участках и в сроки, согласованные с государственным бюджетным учреждением, осуществляющим управление ООПТ, вне особо значимых участков леса);
    - 4) заготовка живицы;
    - 5) заготовка пригодных для употребления в пищу лесных ресурсов (пищевых лесных ресурсов), других не древесных лесных ресурсов (за исключением заготовки гражданами таких ресурсов для собственных нужд на участках и в сроки, согласованные с государственным бюджетным учреждением, осуществляющим управление ООПТ, вне особо значимых участков леса);
    - 6) сплошные рубки леса;
    - 7) взрывные работы, за исключением взрывных работ связанных с реализацией мероприятий по предупреждению и ликвидации чрезвычайных ситуаций;

- 8) пускание палов (за исключением противопожарных) и выжигание растительности;
- 9) мойка механизированных транспортных средств;
- 10) в границах водоохраных зон деятельность, предусмотренная статьёй 65 Водного кодекса Российской Федерации;
- 11) уничтожение и повреждение аншлагов, шлагбаумов, стендов, граничных столбов и других информационных знаков, и указателей, оборудованных экологических троп и мест отдыха, строений и сооружений на ООПТ, а также имущества государственного бюджетного учреждения, осуществляющего управление ООПТ, нанесение надписей и знаков на валунах, обнажениях горных пород и историко-культурных объектах;
- 12) распашка земель (за исключением земель, уже используемых собственниками, землепользователями, землевладельцами и арендаторами для производства сельскохозяйственной продукции, за исключением мер противопожарного обустройства лесов, а также случаев, связанных с проведением государственным бюджетным учреждением, осуществляющим управление ООПТ, биотехнических мероприятий);
- 13) в границах прибрежных защитных полос водных объектов деятельность, предусмотренная статьёй 65 Водного кодекса Российской Федерации;
- 14) применение ядохимикатов, минеральных удобрений, химических средств защиты растений и стимуляторов роста, за исключением случаев ликвидации чрезвычайных ситуаций, связанных с массовым размножением хвоелистогрызущих вредителей леса, при условии осуществления мер, гарантирующих предотвращение заболеваний и гибели объектов животного мира, а также ухудшения среды их обитания;
- 15) деятельность, влекущая за собой нарушение почвенного покрова и геологических обнажений;
- 16) создание объектов размещения отходов производства и потребления, радиоактивных, химических, биологических, взрывчатых, токсичных, отравляющих и ядовитых веществ, за исключением временного складирования твердых коммунальных отходов (на срок не более чем одиннадцать месяцев) в местах (на площадках), специально определенных государственным бюджетным учреждением, осуществляющим управление ООПТ, в целях их дальнейших утилизации, обезвреживания, размещения, транспортирования);
- 17) сбор зоологических, биологических и минералогических коллекций;
- 18) сплав древесины по водотокам и водоемам;
- 19) вывоз предметов, имеющих историко-культурную ценность;

20) разрешённая деятельность без соблюдения требований федерального законодательства, настоящего Положения и:

20.1) Требований по предотвращению гибели объектов животного мира при осуществлении производственных процессов, а также при эксплуатации транспортных магистралей, трубопроводов, линий связи и электропередачи, утвержденных постановлением Правительства Российской Федерации от 13.08.1996 № 997;

20.2) Требований к предотвращению гибели объектов животного мира при осуществлении производственных процессов, а также при эксплуатации транспортных магистралей, трубопроводов и линий связи и электропередач на территории Республики Бурятия, утвержденных постановлением Правительства Республики Бурятия от 31.08.2009 № 324;

20.3) Правил пожарной безопасности в лесах, утвержденных постановлением Правительства Российской Федерации от 07.10.2020 № 1614;

20.4) Правил санитарной безопасности в лесах, утвержденных постановлением Правительства Российской Федерации от 09.12.2020 № 2047.

2.2. Границы и особенности режима особой охраны охранной зоны ООПТ в обязательном порядке учитываются при разработке планов и перспектив экономического и социального развития, территориальном планировании, инвентаризации, лесохозяйственных регламентах и планах освоения лесов.

3. Обеспечение режима особой охраны охранной зоны ООПТ возлагается на Республиканскую службу по охране, контролю и регулированию использования объектов животного мира, отнесенных к объектам охоты, контролю и надзору в сфере природопользования и Бюджетное учреждение Республики Бурятия «Природопользование и охрана окружающей среды Республики Бурятия».

3.1. Государственный надзор в области охраны и использования охранной зоны ООПТ осуществляется должностными лицами Республиканской службы по охране, контролю и регулированию использования объектов животного мира, отнесенных к объектам охоты, контролю и надзору в сфере природопользования и Бюджетного учреждения Республики Бурятия «Природопользование и охрана окружающей среды Республики Бурятия».

4. Географическое обозначение охранной зоны ООПТ осуществляется путем обозначения на местности границ охранной зоны ООПТ специальными знаками, информирующими население об

ограничениях или запрещениях хозяйственной и иной деятельности на данной территории.

5. Приложения:

5.1. План границ охранной зоны ООПТ представлен в приложении №1 к настоящему Положению.

5.2. Перечень координат характерных точек границ охранной зоны ООПТ в соответствующей системе координат приведен в таблице № 1.

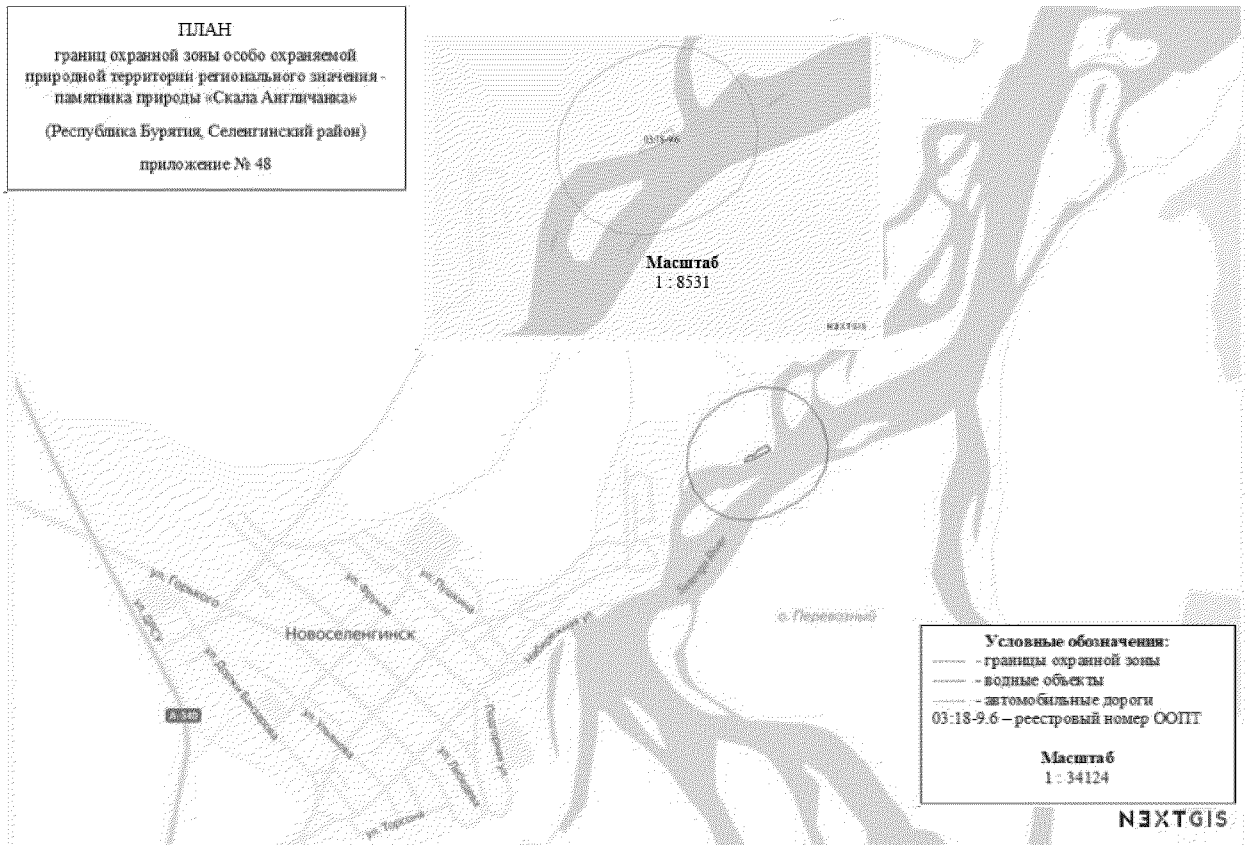
Таблица № 1

Каталог координат границ  
зоны с особыми условиями использования территории  
памятника природы «Скала Англичанка»

№№ п/п	МСК-03		WGS	
	X	Y	N	E
1	452942.950	3293824.450	51°6'18.45"	106°39'33.81"
2	452932.220	3293946.770	51°6'18.07"	106°39'40.09"
3	452873.370	3294054.540	51°6'16.14"	106°39'45.61"
4	452776.280	3294129.710	51°6'12.97"	106°39'49.43"
5	452749.430	3294142.770	51°6'12.1"	106°39'50.09"
6	452639.270	3294172.250	51°6'8.53"	106°39'51.55"
7	452526.060	3294158.490	51°6'4.87"	106°39'50.8"
8	452426.170	3294103.470	51°6'1.65"	106°39'47.93"
9	452354.030	3294015.150	51°5'59.34"	106°39'43.36"
10	452318.100	3293948.380	51°5'58.2"	106°39'39.91"
11	452310.660	3293933.590	51°5'57.96"	106°39'39.15"
12	452285.990	3293880.980	51°5'57.18"	106°39'36.43"
13	452259.780	3293778.580	51°5'56.36"	106°39'31.16"
14	452269.500	3293663.250	51°5'56.7"	106°39'25.23"
15	452322.150	3293560.180	51°5'58.44"	106°39'19.96"
16	452409.900	3293484.720	51°6'1.3"	106°39'16.12"
17	452519.690	3293448.080	51°6'4.86"	106°39'14.28"
18	452635.170	3293455.730	51°6'8.59"	106°39'14.73"
19	452646.060	3293458.630	51°6'8.94"	106°39'14.88"
20	452760.180	3293517.450	51°6'12.62"	106°39'17.95"
21	452781.220	3293534.870	51°6'13.3"	106°39'18.86"
22	452848.630	3293614.090	51°6'15.46"	106°39'22.96"
23	452903.790	3293708.070	51°6'17.22"	106°39'27.81"
1	452942.950	3293824.450	51°6'18.45"	106°39'33.81"

№№ п/п	MCK-03		WGS	
	X	Y	N	E
24	452645.060	3293859.930	51°6'8.8"	106°39'35.51"
25	452611.310	3293803.320	51°6'7.72"	106°39'32.58"
26	452591.720	3293793.520	51°6'7.09"	106°39'32.07"
27	452589.900	3293765.950	51°6'7.04"	106°39'30.65"
28	452568.860	3293748.530	51°6'6.37"	106°39'29.75"
29	452557.970	3293745.630	51°6'6.01"	106°39'29.59"
30	452557.610	3293753.610	51°6'6"	106°39'30"
31	452582.280	3293806.220	51°6'6.78"	106°39'32.72"
32	452618.210	3293872.990	51°6'7.93"	106°39'36.17"
24	452645.060	3293859.930	51°6'8.8"	106°39'35.51"

ПРИЛОЖЕНИЕ № 1  
к Положению об охранный зоне особо  
охраняемой природной территории  
регионального значения  
– памятника природы  
«Скала Англичанка»



УТВЕРЖДЕНО  
указом Главы  
Республики Бурятия  
от 14.04.2021 № 117

**ПОЛОЖЕНИЕ**  
**об охранной зоне особо охраняемой природной территории**  
**регионального значения - памятника природы**  
**«Темниковская пещера»**

Охранная зона создается с целью защиты особо охраняемой природной территории - памятника природы регионального значения «Темниковская пещера» (далее – ООПТ) от неблагоприятных антропогенных воздействий.

1. Общая площадь охранной зоны ООПТ составляет 45,09 га.
2. Режим особой охраны и использования охранной зоны ООПТ.
  - 2.1. На территории охранной зоны ООПТ запрещаются следующие виды деятельности:
    - 1) разведка и разработка полезных ископаемых;
    - 2) деятельность, влекущая за собой изменения гидрологического режима;
    - 3) заготовка древесины (за исключением заготовки древесины гражданами для собственных нужд на участках и в сроки, согласованные с государственным бюджетным учреждением, осуществляющим управление ООПТ, вне особо значимых участков леса);
    - 4) заготовка живицы;
    - 5) заготовка пригодных для употребления в пищу лесных ресурсов (пищевых лесных ресурсов), других не древесных лесных ресурсов (за исключением заготовки гражданами таких ресурсов для собственных нужд на участках и в сроки, согласованные с государственным бюджетным учреждением, осуществляющим управление ООПТ, вне особо значимых участков леса);
    - 6) сплошные рубки леса;
    - 7) взрывные работы, за исключением взрывных работ связанных с реализацией мероприятий по предупреждению и ликвидации чрезвычайных ситуаций;

8) пускание палов (за исключением противопожарных) и выжигание растительности;

9) мойка механизированных транспортных средств;

10) в границах водоохраных зон деятельность, предусмотренная статьёй 65 Водного кодекса Российской Федерации;

11) уничтожение и повреждение аншлагов, шлагбаумов, стендов, граничных столбов и других информационных знаков, и указателей, оборудованных экологических троп и мест отдыха, строений и сооружений на ООПТ, а также имущества государственного бюджетного учреждения, осуществляющего управление ООПТ, нанесение надписей и знаков на валунах, обнажениях горных пород и историко-культурных объектах;

12) распашка земель (за исключением земель, уже используемых собственниками, землепользователями, землевладельцами и арендаторами для производства сельскохозяйственной продукции, за исключением мер противопожарного обустройства лесов, а также случаев, связанных с проведением государственным бюджетным учреждением, осуществляющим управление ООПТ, биотехнических мероприятий);

13) в границах прибрежных защитных полос водных объектов деятельность, предусмотренная статьёй 65 Водного кодекса Российской Федерации;

14) применение ядохимикатов, минеральных удобрений, химических средств защиты растений и стимуляторов роста, за исключением случаев ликвидации чрезвычайных ситуаций, связанных с массовым размножением хвоелистогрызущих вредителей леса, при условии осуществления мер, гарантирующих предотвращение заболеваний и гибели объектов животного мира, а также ухудшения среды их обитания;

15) деятельность, влекущая за собой нарушение почвенного покрова и геологических обнажений;

16) создание объектов размещения отходов производства и потребления, радиоактивных, химических, биологических, взрывчатых, токсичных, отравляющих и ядовитых веществ, за исключением временного складирования твердых коммунальных отходов (на срок не более чем одиннадцать месяцев) в местах (на площадках), специально определенных государственным бюджетным учреждением, осуществляющим управление ООПТ, в целях их дальнейших утилизации, обезвреживания, размещения, транспортирования);

17) сбор зоологических, биологических и минералогических коллекций;

18) сплав древесины по водотокам и водоемам;

19) вывоз предметов, имеющих историко-культурную ценность;

20) разрешённая деятельность без соблюдения требований федерального законодательства, настоящего Положения и:

20.1) Требований по предотвращению гибели объектов животного мира при осуществлении производственных процессов, а также при эксплуатации транспортных магистралей, трубопроводов, линий связи и электропередачи, утвержденных постановлением Правительства Российской Федерации от 13.08.1996 № 997;

20.2) Требований к предотвращению гибели объектов животного мира при осуществлении производственных процессов, а также при эксплуатации транспортных магистралей, трубопроводов и линий связи и электропередач на территории Республики Бурятия, утвержденных постановлением Правительства Республики Бурятия от 31.08.2009 № 324;

20.3) Правил пожарной безопасности в лесах, утвержденных постановлением Правительства Российской Федерации от 07.10.2020 № 1614;

20.4) Правил санитарной безопасности в лесах, утвержденных постановлением Правительства Российской Федерации от 09.12.2020 № 2047.

2.2. Границы и особенности режима особой охраны охранной зоны ООПТ в обязательном порядке учитываются при разработке планов и перспектив экономического и социального развития, территориальном планировании, инвентаризации, лесохозяйственных регламентах и планах освоения лесов.

3. Обеспечение режима особой охраны охранной зоны ООПТ возлагается на Республиканскую службу по охране, контролю и регулированию использования объектов животного мира, отнесенных к объектам охоты, контролю и надзору в сфере природопользования и Бюджетное учреждение Республики Бурятия «Природопользование и охрана окружающей среды Республики Бурятия».

3.1. Государственный надзор в области охраны и использования охранной зоны ООПТ осуществляется должностными лицами Республиканской службы по охране, контролю и регулированию использования объектов животного мира, отнесенных к объектам охоты, контролю и надзору в сфере природопользования и Бюджетного учреждения Республики Бурятия «Природопользование и охрана окружающей среды Республики Бурятия».

4. Географическое обозначение охранной зоны ООПТ осуществляется путем обозначения на местности границ охранной зоны ООПТ специальными знаками, информирующими население об

ограничениях или запрещениях хозяйственной и иной деятельности на данной территории.

5. Приложения:

5.1. План границ охранной зоны ООПТ представлен в приложении №1 к настоящему Положению.

5.2. Перечень координат характерных точек границ охранной зоны ООПТ в соответствующей системе координат приведен в таблице № 1.

Таблица № 1

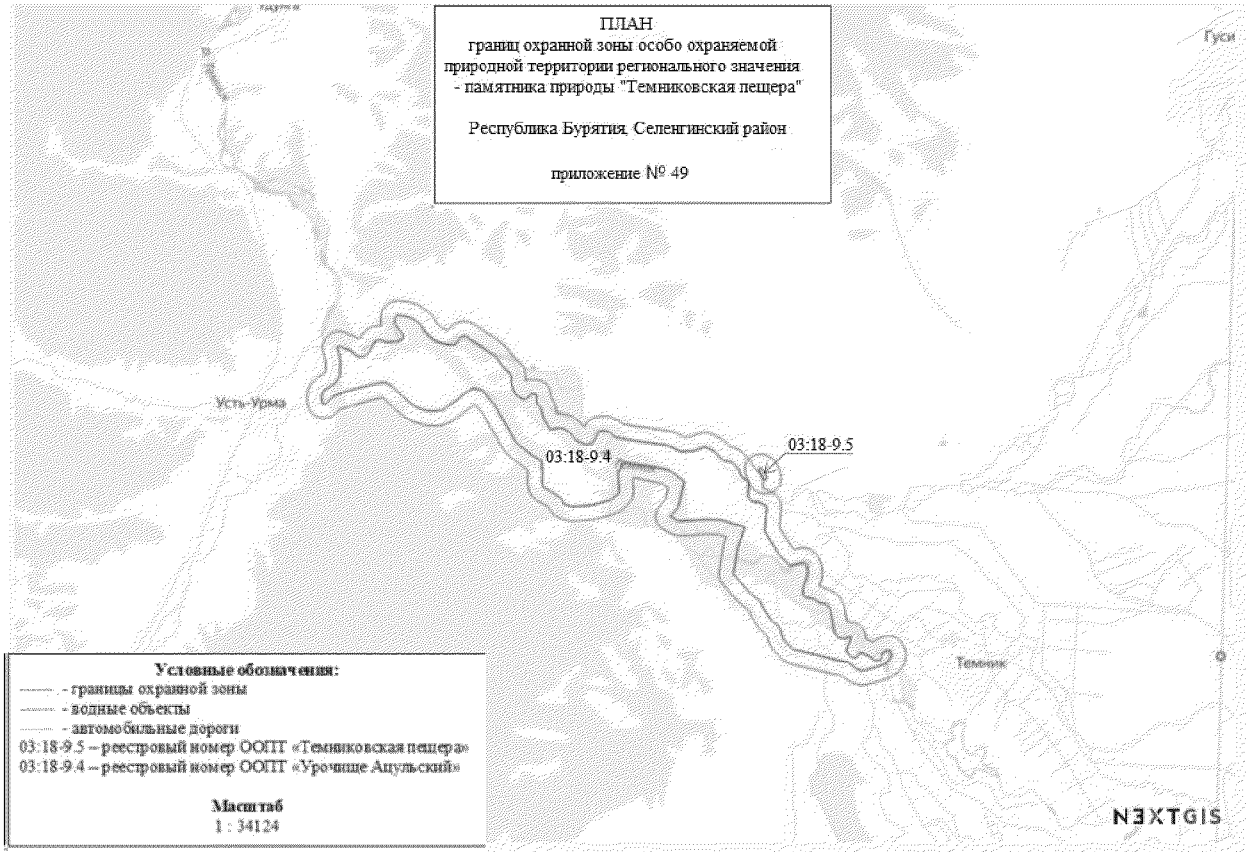
### ПЕРЕЧЕНЬ

координат характерных точек границ охранной зоны особо охраняемой природной территории регионального значения - памятника природы «Темниковская пещера»

№№ п/п	МСК-03		WGS	
	X	Y	N	E
1	446033.700	3256079.760	50°12'5.64"	95°5'9.85"
2	446112.150	3256170.800	50°12'8.65"	95°5'13.57"
3	446152.120	3256278.300	50°12'10.55"	95°5'18.46"
4	446167.620	3256394.510	50°12'11.74"	95°5'24"
5	446122.240	3256522.430	50°12'11.08"	95°5'30.69"
6	446065.090	3256611.520	50°12'9.82"	95°5'35.58"
7	446021.430	3256649.780	50°12'8.67"	95°5'37.86"
8	445940.160	3256704.300	50°12'6.45"	95°5'41.29"
9	445862.310	3256742.990	50°12'4.23"	95°5'43.91"
10	445796.460	3256769.140	50°12'2.32"	95°5'45.8"
11	445694.910	3256791.250	50°11'59.26"	95°5'47.83"
12	445567.830	3256776.350	50°11'55.18"	95°5'48.29"
13	445493.260	3256741.500	50°11'52.63"	95°5'47.28"
14	445407.760	3256650.220	50°11'49.4"	95°5'43.61"
15	445356.440	3256544.660	50°11'47.16"	95°5'38.92"
16	445346.380	3256449.550	50°11'46.27"	95°5'34.36"
17	445367.680	3256327.530	50°11'46.21"	95°5'28.19"
18	445437.160	3256217.190	50°11'47.73"	95°5'22.14"
19	445521.060	3256152.240	50°11'49.98"	95°5'18.18"
20	445576.250	3256122.210	50°11'51.53"	95°5'16.2"
21	445698.460	3256062.370	50°11'55.01"	95°5'12.13"
22	445804.450	3256037.490	50°11'58.19"	95°5'9.92"
23	445914.850	3256038.450	50°12'1.66"	95°5'8.93"
1	446033.700	3256079.760	50°12'5.64"	95°5'9.85"

№№ п/п	MCK-03		WGS	
	X	Y	N	E
24	445876.520	3256374.110	50°12'2.47"	95°5'25.72"
25	445846.490	3256406.060	50°12'1.72"	95°5'27.56"
26	445801.950	3256438.030	50°12'0.51"	95°5'29.54"
27	445751.590	3256464.170	50°11'59.09"	95°5'31.29"
28	445685.740	3256490.320	50°11'57.17"	95°5'33.19"
29	445660.570	3256493.220	50°11'56.4"	95°5'33.57"
30	445644.100	3256485.480	50°11'55.84"	95°5'33.34"
31	445634.420	3256464.170	50°11'55.41"	95°5'32.39"
32	445640.220	3256438.030	50°11'55.43"	95°5'31.05"
33	445664.440	3256415.760	50°11'56.06"	95°5'29.74"
34	445719.630	3256385.730	50°11'57.61"	95°5'27.75"
35	445787.430	3256353.780	50°11'59.55"	95°5'25.56"
36	445834.870	3256329.560	50°12'0.9"	95°5'23.93"
37	445862.960	3256330.520	50°12'1.78"	95°5'23.71"
38	445877.490	3256346.990	50°12'2.34"	95°5'24.38"
24	445876.520	3256374.110	50°12'2.47"	95°5'25.72"

ПРИЛОЖЕНИЕ № 1  
к Положению об охранной зоне особо охраняемой природной территории регионального значения  
– памятника природы  
«Темниковская пещера»



УТВЕРЖДЕНО  
указом Главы  
Республики Бурятия  
от 14.04.2021 № 117

**ПОЛОЖЕНИЕ**  
**об охранной зоне особо охраняемой природной территории**  
**регионального значения - памятника природы**  
**«Толмачевский источник»**

Охранная зона создается с целью защиты особо охраняемой природной территории - памятника природы регионального значения «Толмачевский источник» (далее – ООПТ) от неблагоприятных антропогенных воздействий.

1. Общая площадь охранной зоны ООПТ составляет 1,65 га.
2. Режим особой охраны и использования охранной зоны ООПТ.
  - 2.1. На территории охранной зоны ООПТ запрещаются следующие виды деятельности:
    - 1) разведка и разработка полезных ископаемых;
    - 2) деятельность, влекущая за собой изменения гидрологического режима;
    - 3) заготовка древесины (за исключением заготовки древесины гражданами для собственных нужд на участках и в сроки, согласованные с государственным бюджетным учреждением, осуществляющим управление ООПТ, вне особо значимых участков леса);
    - 4) заготовка живицы;
    - 5) заготовка пригодных для употребления в пищу лесных ресурсов (пищевых лесных ресурсов), других не древесных лесных ресурсов (за исключением заготовки гражданами таких ресурсов для собственных нужд на участках и в сроки, согласованные с государственным бюджетным учреждением, осуществляющим управление ООПТ, вне особо значимых участков леса);
    - 6) сплошные рубки леса;
    - 7) взрывные работы, за исключением взрывных работ связанных с реализацией мероприятий по предупреждению и ликвидации чрезвычайных ситуаций;

- 8) пускание палов (за исключением противопожарных) и выжигание растительности;
- 9) мойка механизированных транспортных средств;
- 10) в границах водоохраных зон деятельность, предусмотренная статьёй 65 Водного кодекса Российской Федерации;
- 11) уничтожение и повреждение аншлагов, шлагбаумов, стендов, граничных столбов и других информационных знаков, и указателей, оборудованных экологических троп и мест отдыха, строений и сооружений на ООПТ, а также имущества государственного бюджетного учреждения, осуществляющего управление ООПТ, нанесение надписей и знаков на валунах, обнажениях горных пород и историко-культурных объектах;
- 12) распашка земель (за исключением земель, уже используемых собственниками, землепользователями, землевладельцами и арендаторами для производства сельскохозяйственной продукции, за исключением мер противопожарного обустройства лесов, а также случаев, связанных с проведением государственным бюджетным учреждением, осуществляющим управление ООПТ, биотехнических мероприятий);
- 13) в границах прибрежных защитных полос водных объектов деятельность, предусмотренная статьёй 65 Водного кодекса Российской Федерации;
- 14) применение ядохимикатов, минеральных удобрений, химических средств защиты растений и стимуляторов роста, за исключением случаев ликвидации чрезвычайных ситуаций, связанных с массовым размножением хвоелистогрызущих вредителей леса, при условии осуществления мер, гарантирующих предотвращение заболеваний и гибели объектов животного мира, а также ухудшения среды их обитания;
- 15) деятельность, влекущая за собой нарушение почвенного покрова и геологических обнажений;
- 16) создание объектов размещения отходов производства и потребления, радиоактивных, химических, биологических, взрывчатых, токсичных, отравляющих и ядовитых веществ, за исключением временного складирования твердых коммунальных отходов (на срок не более чем одиннадцать месяцев) в местах (на площадках), специально определенных государственным бюджетным учреждением, осуществляющим управление ООПТ, в целях их дальнейших утилизации, обезвреживания, размещения, транспортирования);
- 17) сбор зоологических, биологических и минералогических коллекций;
- 18) сплав древесины по водотокам и водоемам;
- 19) вывоз предметов, имеющих историко-культурную ценность;

20) разрешённая деятельность без соблюдения требований федерального законодательства, настоящего Положения и:

20.1) Требований по предотвращению гибели объектов животного мира при осуществлении производственных процессов, а также при эксплуатации транспортных магистралей, трубопроводов, линий связи и электропередачи, утвержденных постановлением Правительства Российской Федерации от 13.08.1996 № 997;

20.2) Требований к предотвращению гибели объектов животного мира при осуществлении производственных процессов, а также при эксплуатации транспортных магистралей, трубопроводов и линий связи и электропередач на территории Республики Бурятия, утвержденных постановлением Правительства Республики Бурятия от 31.08.2009 № 324;

20.3) Правил пожарной безопасности в лесах, утвержденных постановлением Правительства Российской Федерации от 07.10.2020 № 1614;

20.4) Правил санитарной безопасности в лесах, утвержденных постановлением Правительства Российской Федерации от 09.12.2020 № 2047.

2.2. Границы и особенности режима особой охраны охранной зоны ООПТ в обязательном порядке учитываются при разработке планов и перспектив экономического и социального развития, территориальном планировании, инвентаризации, лесохозяйственных регламентах и планах освоения лесов.

3. Обеспечение режима особой охраны охранной зоны ООПТ возлагается на Республиканскую службу по охране, контролю и регулированию использования объектов животного мира, отнесенных к объектам охоты, контролю и надзору в сфере природопользования и Бюджетное учреждение Республики Бурятия «Природопользование и охрана окружающей среды Республики Бурятия».

3.1. Государственный надзор в области охраны и использования охранной зоны ООПТ осуществляется должностными лицами Республиканской службы по охране, контролю и регулированию использования объектов животного мира, отнесенных к объектам охоты, контролю и надзору в сфере природопользования и Бюджетного учреждения Республики Бурятия «Природопользование и охрана окружающей среды Республики Бурятия».

4. Географическое обозначение охранной зоны ООПТ осуществляется путем обозначения на местности границ охранной зоны ООПТ специальными знаками, информирующими население об

ограничениях или запрещениях хозяйственной и иной деятельности на данной территории.

5. Приложения:

5.1. План границ охранной зоны ООПТ представлен в приложении №1 к настоящему Положению.

5.2. Перечень координат характерных точек границ охранной зоны ООПТ в соответствующей системе координат приведен в таблице № 1.

Таблица № 1

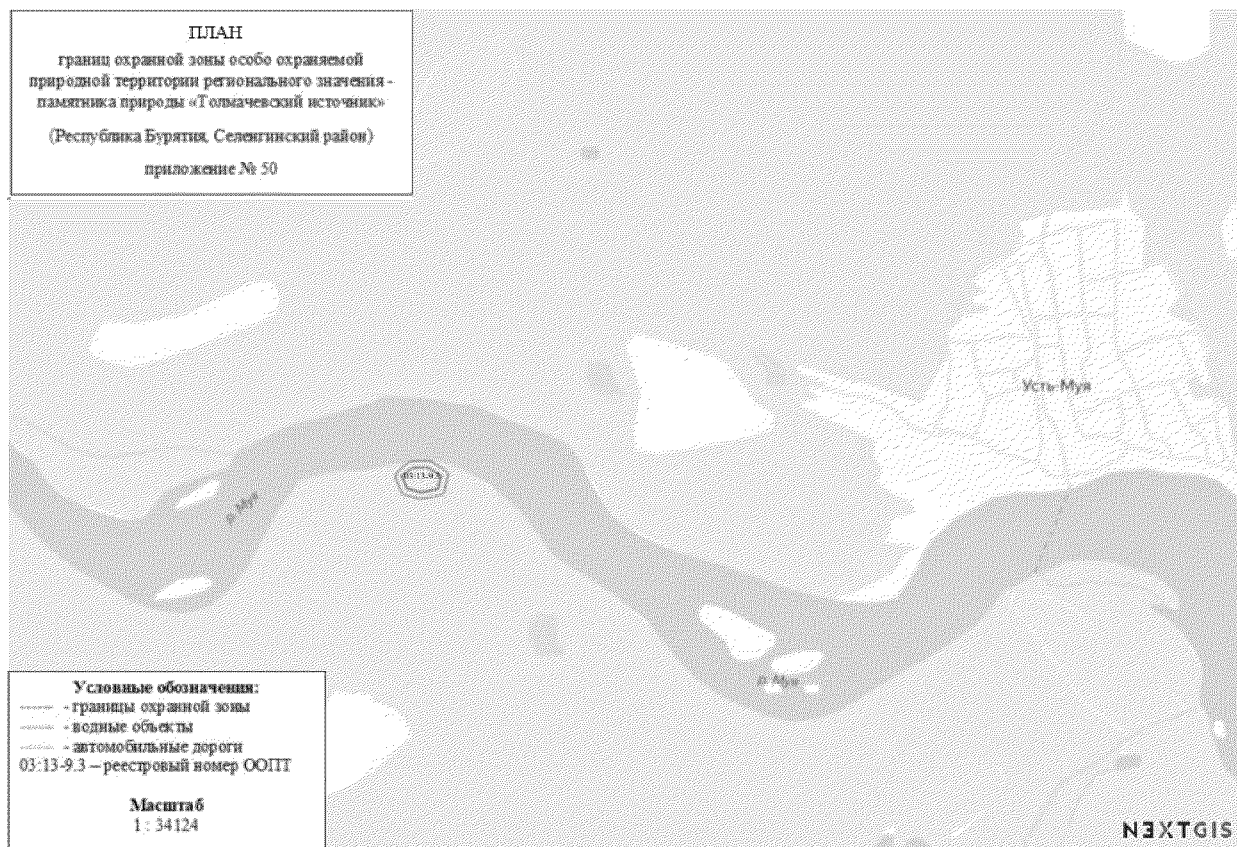
### ПЕРЕЧЕНЬ

координат характерных точек границ охранной зоны особо охраняемой природной территории регионального значения - памятника природы «Толмачевский источник»

№№ п/п	МСК-03		WGS	
	X	Y	N	E
1	1043454.910	6283728.080	56°24'40.26"	115°34'49.58"
2	1043460.980	6283745.320	56°24'40.45"	115°34'50.59"
3	1043462.910	6283812.130	56°24'40.5"	115°34'54.49"
4	1043459.070	6283827.710	56°24'40.37"	115°34'55.39"
5	1043424.220	6283889.680	56°24'39.23"	115°34'58.99"
6	1043415.790	6283899.180	56°24'38.95"	115°34'59.54"
7	1043404.180	6283904.340	56°24'38.57"	115°34'59.84"
8	1043391.470	6283904.240	56°24'38.16"	115°34'59.83"
9	1043331.420	6283890.700	56°24'36.23"	115°34'59.01"
10	1043321.060	6283886.180	56°24'35.89"	115°34'58.74"
11	1043313.110	6283878.140	56°24'35.64"	115°34'58.27"
12	1043308.690	6283867.740	56°24'35.5"	115°34'57.66"
13	1043292.240	6283791.240	56°24'34.98"	115°34'53.19"
14	1043292.570	6283777.240	56°24'35"	115°34'52.37"
15	1043309.020	6283715.250	56°24'35.55"	115°34'48.77"
16	1043315.160	6283703.510	56°24'35.75"	115°34'48.08"
17	1043325.750	6283695.560	56°24'36.09"	115°34'47.63"
18	1043385.890	6283667.620	56°24'38.04"	115°34'46.02"
1	1043408.730	6283674.800	56°24'38.78"	115°34'46.45"
19	1043394.190	6283697.770	56°24'38.3"	115°34'47.79"
20	1043430.990	6283746.190	56°24'39.48"	115°34'50.63"
21	1043432.920	6283813.000	56°24'39.53"	115°34'54.52"
22	1043398.070	6283874.970	56°24'38.38"	115°34'58.12"

№№ п/п	MCK-03		WGS	
	X	Y	N	E
23	1043338.020	6283861.430	56°24'36.45"	115°34'57.3"
24	1043321.570	6283784.930	56°24'35.93"	115°34'52.84"
25	1043338.020	6283722.940	56°24'36.48"	115°34'49.23"
19	1043394.190	6283697.770	56°24'38.3"	115°34'47.79"

ПРИЛОЖЕНИЕ № 1  
к Положению об охранной зоне особо  
охраняемой природной территории  
регионального значения  
– памятника природы  
«Толмачевский источник»



УТВЕРЖДЕНО  
указом Главы  
Республики Бурятия  
от 14.04.2021 № 117

**ПОЛОЖЕНИЕ**  
**об охранной зоне особо охраняемой природной территории**  
**регионального значения - памятника природы**  
**«Тэгдинский источник»**

Охранная зона создается с целью защиты особо охраняемой природной территории - памятника природы регионального значения «Тэгдинский источник» (далее – ООПТ) от неблагоприятных антропогенных воздействий.

1. Общая площадь охранной зоны ООПТ составляет 2,79 га.
2. Режим особой охраны и использования охранной зоны ООПТ.
  - 2.1. На территории охранной зоны ООПТ запрещаются следующие виды деятельности:
    - 1) разведка и разработка полезных ископаемых;
    - 2) деятельность, влекущая за собой изменения гидрологического режима;
    - 3) заготовка древесины (за исключением заготовки древесины гражданами для собственных нужд на участках и в сроки, согласованные с государственным бюджетным учреждением, осуществляющим управление ООПТ, вне особо значимых участков леса);
    - 4) заготовка живицы;
    - 5) заготовка пригодных для употребления в пищу лесных ресурсов (пищевых лесных ресурсов), других не древесных лесных ресурсов (за исключением заготовки гражданами таких ресурсов для собственных нужд на участках и в сроки, согласованные с государственным бюджетным учреждением, осуществляющим управление ООПТ, вне особо значимых участков леса);
    - 6) сплошные рубки леса;
    - 7) взрывные работы, за исключением взрывных работ связанных с реализацией мероприятий по предупреждению и ликвидации чрезвычайных ситуаций;

- 8) пускание палов (за исключением противопожарных) и выжигание растительности;
- 9) мойка механизированных транспортных средств;
- 10) в границах водоохраных зон деятельность, предусмотренная статьёй 65 Водного кодекса Российской Федерации;
- 11) уничтожение и повреждение аншлагов, шлагбаумов, стендов, граничных столбов и других информационных знаков, и указателей, оборудованных экологических троп и мест отдыха, строений и сооружений на ООПТ, а также имущества государственного бюджетного учреждения, осуществляющего управление ООПТ, нанесение надписей и знаков на валунах, обнажениях горных пород и историко-культурных объектах;
- 12) распашка земель (за исключением земель, уже используемых собственниками, землепользователями, землевладельцами и арендаторами для производства сельскохозяйственной продукции, за исключением мер противопожарного обустройства лесов, а также случаев, связанных с проведением государственным бюджетным учреждением, осуществляющим управление ООПТ, биотехнических мероприятий);
- 13) в границах прибрежных защитных полос водных объектов деятельность, предусмотренная статьёй 65 Водного кодекса Российской Федерации;
- 14) применение ядохимикатов, минеральных удобрений, химических средств защиты растений и стимуляторов роста, за исключением случаев ликвидации чрезвычайных ситуаций, связанных с массовым размножением хвоелистогрызущих вредителей леса, при условии осуществления мер, гарантирующих предотвращение заболеваний и гибели объектов животного мира, а также ухудшения среды их обитания;
- 15) деятельность, влекущая за собой нарушение почвенного покрова и геологических обнажений;
- 16) создание объектов размещения отходов производства и потребления, радиоактивных, химических, биологических, взрывчатых, токсичных, отравляющих и ядовитых веществ, за исключением временного складирования твердых коммунальных отходов (на срок не более чем одиннадцать месяцев) в местах (на площадках), специально определенных государственным бюджетным учреждением, осуществляющим управление ООПТ, в целях их дальнейших утилизации, обезвреживания, размещения, транспортирования);
- 17) сбор зоологических, биологических и минералогических коллекций;
- 18) сплав древесины по водотокам и водоемам;
- 19) вывоз предметов, имеющих историко-культурную ценность;

20) разрешённая деятельность без соблюдения требований федерального законодательства, настоящего Положения и:

20.1) Требований по предотвращению гибели объектов животного мира при осуществлении производственных процессов, а также при эксплуатации транспортных магистралей, трубопроводов, линий связи и электропередачи, утвержденных постановлением Правительства Российской Федерации от 13.08.1996 № 997;

20.2) Требований к предотвращению гибели объектов животного мира при осуществлении производственных процессов, а также при эксплуатации транспортных магистралей, трубопроводов и линий связи и электропередач на территории Республики Бурятия, утвержденных постановлением Правительства Республики Бурятия от 31.08.2009 № 324;

20.3) Правил пожарной безопасности в лесах, утвержденных постановлением Правительства Российской Федерации от 07.10.2020 № 1614;

20.4) Правил санитарной безопасности в лесах, утвержденных постановлением Правительства Российской Федерации от 09.12.2020 № 2047.

2.2. Границы и особенности режима особой охраны охранной зоны ООПТ в обязательном порядке учитываются при разработке планов и перспектив экономического и социального развития, территориальном планировании, инвентаризации, лесохозяйственных регламентах и планах освоения лесов.

3. Обеспечение режима особой охраны охранной зоны ООПТ возлагается на Республиканскую службу по охране, контролю и регулированию использования объектов животного мира, отнесенных к объектам охоты, контролю и надзору в сфере природопользования и Бюджетное учреждение Республики Бурятия «Природопользование и охрана окружающей среды Республики Бурятия».

3.1. Государственный надзор в области охраны и использования охранной зоны ООПТ осуществляется должностными лицами Республиканской службы по охране, контролю и регулированию использования объектов животного мира, отнесенных к объектам охоты, контролю и надзору в сфере природопользования и Бюджетного учреждения Республики Бурятия «Природопользование и охрана окружающей среды Республики Бурятия».

4. Географическое обозначение охранной зоны ООПТ осуществляется путем обозначения на местности границ охранной зоны ООПТ специальными знаками, информирующими население об

ограничениях или запрещениях хозяйственной и иной деятельности на данной территории.

5. Приложения:

5.1. План границ охранной зоны ООПТ представлен в приложении №1 к настоящему Положению.

5.2. Перечень координат характерных точек границ охранной зоны ООПТ в соответствующей системе координат приведен в таблице № 1.

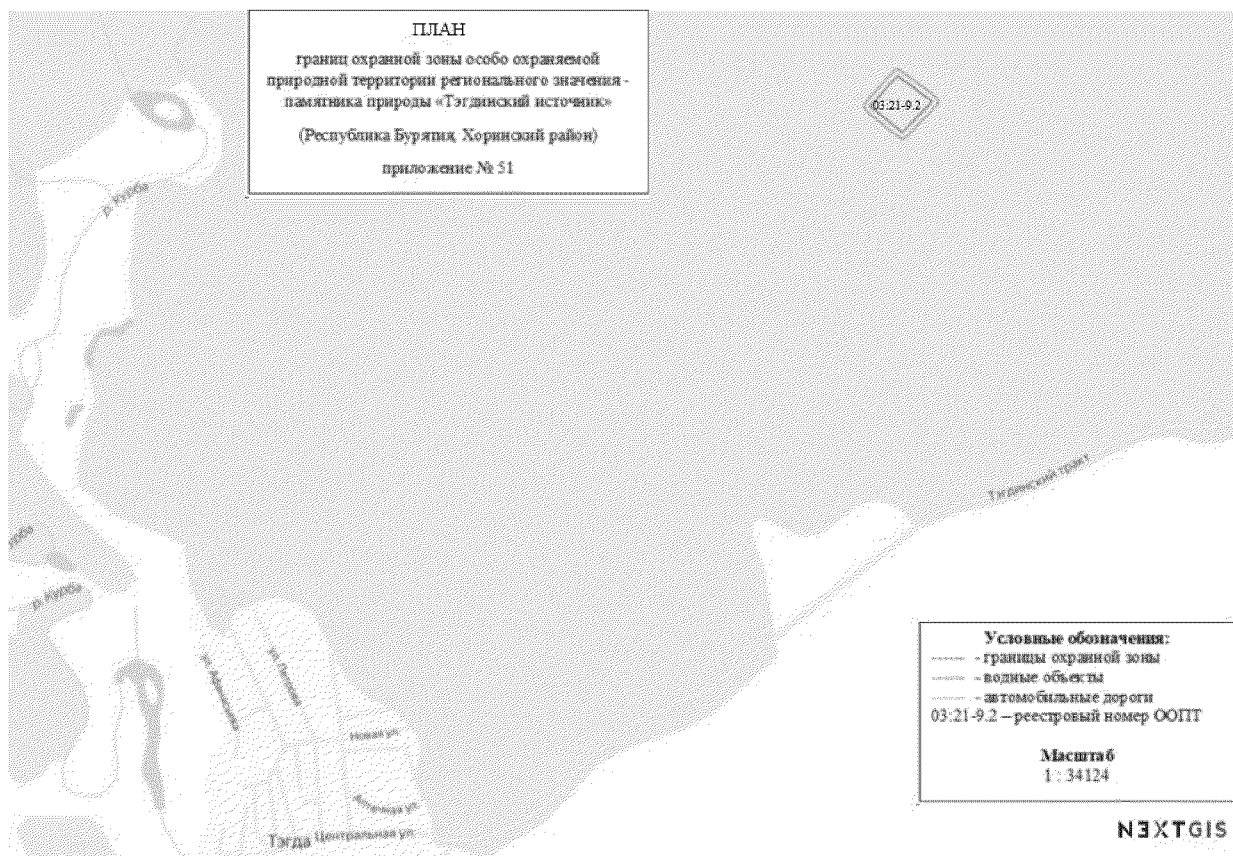
Таблица № 1

### ПЕРЕЧЕНЬ

координат характерных точек границ охранной зоны особо охраняемой природной территории регионального значения - памятника природы «Тэгдинский источник»

№№ п/п	МСК-03		WGS	
	X	Y	N	E
1	600084.680	4245388.770	51°31'31.89"	97°31'17.96"
2	600098.550	4245407.650	51°31'32.45"	97°31'18.77"
3	600088.720	4245428.830	51°31'32.27"	97°31'19.93"
4	599961.720	4245601.190	51°31'29.39"	97°31'29.88"
5	599938.380	4245617.220	51°31'28.76"	97°31'30.92"
6	599916.610	4245604.860	51°31'28"	97°31'30.52"
7	599764.210	4245456.090	51°31'22.28"	97°31'24.6"
8	599750.890	4245438.250	51°31'21.75"	97°31'23.84"
9	599761.820	4245415.780	51°31'21.95"	97°31'22.6"
10	599890.630	4245256.120	51°31'24.97"	97°31'13.27"
11	599914.160	4245243.210	51°31'25.63"	97°31'12.39"
12	599934.090	4245252.700	51°31'26.31"	97°31'12.66"
1	600084.680	4245388.770	51°31'31.89"	97°31'17.96"
13	599937.570	4245583.390	51°31'28.52"	97°31'29.23"
14	600064.570	4245411.030	51°31'31.4"	97°31'19.28"
15	599913.980	4245274.960	51°31'25.82"	97°31'13.98"
16	599785.170	4245434.620	51°31'22.8"	97°31'23.31"
13	599937.570	4245583.390	51°31'28.52"	97°31'29.23"

ПРИЛОЖЕНИЕ № 1  
к Положению об охранной зоне особо  
охраняемой природной территории  
регионального значения  
– памятника природы  
«Тэгдинский источник»



УТВЕРЖДЕНО  
указом Главы  
Республики Бурятия  
от 14.04.2021 № 117

**ПОЛОЖЕНИЕ**  
**об охранной зоне особо охраняемой природной территории**  
**регионального значения - памятника природы**  
**«Умхейский источник»**

Охранная зона создается с целью защиты особо охраняемой природной территории - памятника природы регионального значения «Умхейский источник» (далее – ООПТ) от неблагоприятных антропогенных воздействий.

1. Общая площадь охранной зоны ООПТ составляет 1,14 га.
2. Режим особой охраны и использования охранной зоны ООПТ.
  - 2.1. На территории охранной зоны ООПТ запрещаются следующие виды деятельности:
    - 1) разведка и разработка полезных ископаемых;
    - 2) деятельность, влекущая за собой изменения гидрологического режима;
    - 3) заготовка древесины (за исключением заготовки древесины гражданами для собственных нужд на участках и в сроки, согласованные с государственным бюджетным учреждением, осуществляющим управление ООПТ, вне особо значимых участков леса);
    - 4) заготовка живицы;
    - 5) заготовка пригодных для употребления в пищу лесных ресурсов (пищевых лесных ресурсов), других не древесных лесных ресурсов (за исключением заготовки гражданами таких ресурсов для собственных нужд на участках и в сроки, согласованные с государственным бюджетным учреждением, осуществляющим управление ООПТ, вне особо значимых участков леса);
    - 6) сплошные рубки леса;
    - 7) взрывные работы, за исключением взрывных работ связанных с реализацией мероприятий по предупреждению и ликвидации чрезвычайных ситуаций;

8) пускание палов (за исключением противопожарных) и выжигание растительности;

9) мойка механизированных транспортных средств;

10) в границах водоохраных зон деятельность, предусмотренная статьёй 65 Водного кодекса Российской Федерации;

11) уничтожение и повреждение аншлагов, шлагбаумов, стендов, граничных столбов и других информационных знаков, и указателей, оборудованных экологических троп и мест отдыха, строений и сооружений на ООПТ, а также имущества государственного бюджетного учреждения, осуществляющего управление ООПТ, нанесение надписей и знаков на валунах, обнажениях горных пород и историко-культурных объектах;

12) распашка земель (за исключением земель, уже используемых собственниками, землепользователями, землевладельцами и арендаторами для производства сельскохозяйственной продукции, за исключением мер противопожарного обустройства лесов, а также случаев, связанных с проведением государственным бюджетным учреждением, осуществляющим управление ООПТ, биотехнических мероприятий);

13) в границах прибрежных защитных полос водных объектов деятельность, предусмотренная статьёй 65 Водного кодекса Российской Федерации;

14) применение ядохимикатов, минеральных удобрений, химических средств защиты растений и стимуляторов роста, за исключением случаев ликвидации чрезвычайных ситуаций, связанных с массовым размножением хвоелистогрызущих вредителей леса, при условии осуществления мер, гарантирующих предотвращение заболеваний и гибели объектов животного мира, а также ухудшения среды их обитания;

15) деятельность, влекущая за собой нарушение почвенного покрова и геологических обнажений;

16) создание объектов размещения отходов производства и потребления, радиоактивных, химических, биологических, взрывчатых, токсичных, отравляющих и ядовитых веществ, за исключением временного складирования твердых коммунальных отходов (на срок не более чем одиннадцать месяцев) в местах (на площадках), специально определенных государственным бюджетным учреждением, осуществляющим управление ООПТ, в целях их дальнейших утилизации, обезвреживания, размещения, транспортирования);

17) сбор зоологических, биологических и минералогических коллекций;

18) сплав древесины по водотокам и водоемам;

19) вывоз предметов, имеющих историко-культурную ценность;

20) разрешённая деятельность без соблюдения требований федерального законодательства, настоящего Положения и:

20.1) Требований по предотвращению гибели объектов животного мира при осуществлении производственных процессов, а также при эксплуатации транспортных магистралей, трубопроводов, линий связи и электропередачи, утвержденных постановлением Правительства Российской Федерации от 13.08.1996 № 997;

20.2) Требований к предотвращению гибели объектов животного мира при осуществлении производственных процессов, а также при эксплуатации транспортных магистралей, трубопроводов и линий связи и электропередач на территории Республики Бурятия, утвержденных постановлением Правительства Республики Бурятия от 31.08.2009 № 324;

20.3) Правил пожарной безопасности в лесах, утвержденных постановлением Правительства Российской Федерации от 07.10.2020 № 1614;

20.4) Правил санитарной безопасности в лесах, утвержденных постановлением Правительства Российской Федерации от 09.12.2020 № 2047.

2.2. Границы и особенности режима особой охраны охранной зоны ООПТ в обязательном порядке учитываются при разработке планов и перспектив экономического и социального развития, территориальном планировании, инвентаризации, лесохозяйственных регламентах и планах освоения лесов.

3. Обеспечение режима особой охраны охранной зоны ООПТ возлагается на Республиканскую службу по охране, контролю и регулированию использования объектов животного мира, отнесенных к объектам охоты, контролю и надзору в сфере природопользования и Бюджетное учреждение Республики Бурятия «Природопользование и охрана окружающей среды Республики Бурятия».

3.1. Государственный надзор в области охраны и использования охранной зоны ООПТ осуществляется должностными лицами Республиканской службы по охране, контролю и регулированию использования объектов животного мира, отнесенных к объектам охоты, контролю и надзору в сфере природопользования и Бюджетного учреждения Республики Бурятия «Природопользование и охрана окружающей среды Республики Бурятия».

4. Географическое обозначение охранной зоны ООПТ осуществляется путем обозначения на местности границ охранной зоны ООПТ специальными знаками, информирующими население об

ограничениях или запрещениях хозяйственной и иной деятельности на данной территории.

5. Приложения:

5.1. План границ охранной зоны ООПТ представлен в приложении №1 к настоящему Положению.

5.2. Перечень координат характерных точек границ охранной зоны ООПТ в соответствующей системе координат приведен в таблице № 1.

Таблица № 1

ПЕРЕЧЕНЬ

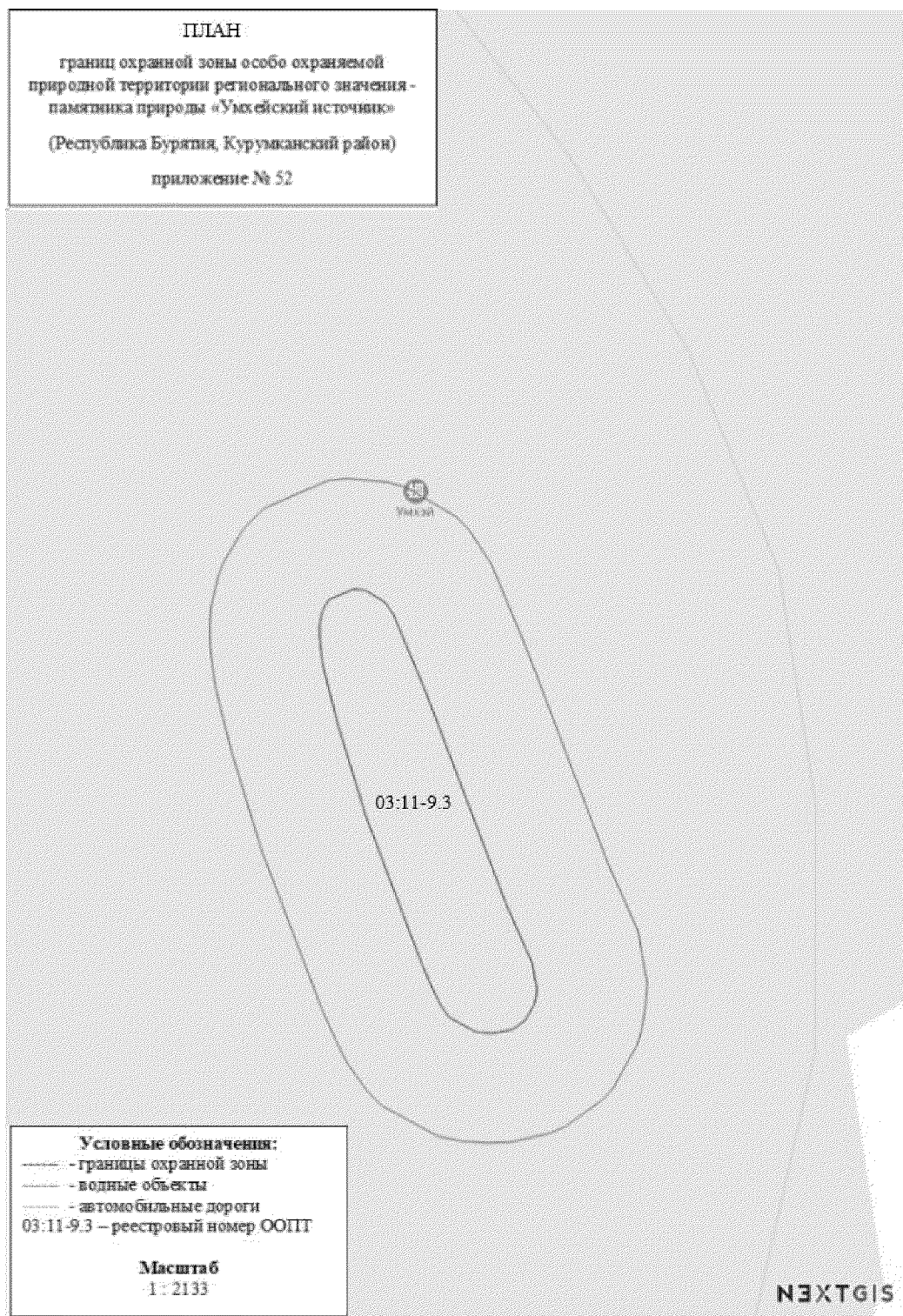
координат характерных точек границ охранной зоны особо охраняемой природной территории регионального значения - памятника природы «Умхейский источник»

№№ п/п	МСК-03		WGS	
	X	Y	N	E
1	885227.655	5191369.644	54°59'16.01"	111°7'4.75"
2	885230.769	5191372.736	54°59'16.11"	111°7'4.92"
3	885232.706	5191374.963	54°59'16.17"	111°7'5.05"
4	885239.992	5191392.511	54°59'16.42"	111°7'6.03"
5	885240.379	5191397.935	54°59'16.43"	111°7'6.33"
6	885239.301	5191408.314	54°59'16.4"	111°7'6.92"
7	885237.752	5191413.737	54°59'16.35"	111°7'7.22"
8	885229.505	5191427.306	54°59'16.09"	111°7'7.99"
9	885226.018	5191430.598	54°59'15.98"	111°7'8.18"
10	885216.601	5191436.626	54°59'15.68"	111°7'8.53"
11	885192.971	5191446.117	54°59'14.92"	111°7'9.08"
12	885192.057	5191446.467	54°59'14.89"	111°7'9.1"
13	885134.365	5191467.481	54°59'13.03"	111°7'10.32"
14	885115.779	5191475.473	54°59'12.43"	111°7'10.78"
15	885101.366	5191477.803	54°59'11.97"	111°7'10.93"
16	885094.587	5191477.222	54°59'11.75"	111°7'10.9"
17	885088.529	5191476.066	54°59'11.55"	111°7'10.84"
18	885084.655	5191474.904	54°59'11.43"	111°7'10.77"
19	885072.757	5191468.055	54°59'11.04"	111°7'10.4"
20	885069.658	5191465.150	54°59'10.94"	111°7'10.24"
21	885062.602	5191455.082	54°59'10.71"	111°7'9.68"
22	885060.859	5191451.014	54°59'10.65"	111°7'9.45"
23	885058.447	5191440.105	54°59'10.57"	111°7'8.84"
24	885058.254	5191433.714	54°59'10.56"	111°7'8.48"
25	885058.893	5191426.580	54°59'10.57"	111°7'8.08"

№№ п/п	MCK-03		WGS	
	X	Y	N	E
26	885060.249	5191420.188	54°59'10.62"	111°7'7.72"
27	885068.881	5191404.713	54°59'10.89"	111°7'6.84"
28	885073.142	5191400.645	54°59'11.02"	111°7'6.61"
29	885080.814	5191395.329	54°59'11.27"	111°7'6.3"
30	885086.431	5191392.618	54°59'11.45"	111°7'6.15"
31	885087.739	5191392.024	54°59'11.49"	111°7'6.11"
32	885095.487	5191388.732	54°59'11.74"	111°7'5.92"
33	885096.937	5191388.160	54°59'11.79"	111°7'5.89"
34	885137.804	5191373.246	54°59'13.1"	111°7'5.02"
35	885139.705	5191372.623	54°59'13.16"	111°7'4.98"
36	885165.659	5191365.069	54°59'14"	111°7'4.54"
37	885167.110	5191364.686	54°59'14.05"	111°7'4.52"
38	885182.605	5191361.006	54°59'14.55"	111°7'4.3"
39	885186.261	5191360.374	54°59'14.66"	111°7'4.26"
40	885195.073	5191359.405	54°59'14.95"	111°7'4.2"
41	885201.524	5191359.394	54°59'15.16"	111°7'4.19"
42	885206.075	5191359.878	54°59'15.31"	111°7'4.22"
43	885214.044	5191361.856	54°59'15.56"	111°7'4.32"
44	885217.917	5191363.405	54°59'15.69"	111°7'4.41"
45	885226.299	5191368.482	54°59'15.96"	111°7'4.69"
1	885227.655	5191369.644	54°59'16.01"	111°7'4.75"
46	885206.422	5191407.522	54°59'15.34"	111°7'6.9"
47	885209.799	5191401.967	54°59'15.44"	111°7'6.58"
48	885210.126	5191398.815	54°59'15.45"	111°7'6.4"
49	885207.322	5191392.061	54°59'15.36"	111°7'6.03"
50	885204.627	5191390.429	54°59'15.27"	111°7'5.94"
51	885200.851	5191389.492	54°59'15.15"	111°7'5.89"
52	885199.961	5191389.397	54°59'15.12"	111°7'5.88"
53	885196.742	5191389.402	54°59'15.02"	111°7'5.88"
54	885190.462	5191390.092	54°59'14.81"	111°7'5.93"
55	885188.633	5191390.409	54°59'14.75"	111°7'5.95"
56	885173.678	5191393.980	54°59'14.27"	111°7'6.16"
57	885148.554	5191401.292	54°59'13.46"	111°7'6.59"
58	885147.628	5191401.596	54°59'13.43"	111°7'6.61"
59	885107.578	5191416.211	54°59'12.14"	111°7'7.46"
60	885106.849	5191416.500	54°59'12.12"	111°7'7.47"
61	885099.789	5191419.500	54°59'11.89"	111°7'7.65"
62	885099.166	5191419.783	54°59'11.87"	111°7'7.66"
63	885095.971	5191421.325	54°59'11.77"	111°7'7.75"
64	885092.703	5191423.589	54°59'11.67"	111°7'7.88"

№№ п/п	MCK-03		WGS	
	X	Y	N	E
65	885088.655	5191430.846	54°59'11.54"	111°7'8.29"
66	885088.613	5191431.047	54°59'11.54"	111°7'8.31"
67	885088.294	5191434.601	54°59'11.53"	111°7'8.51"
68	885088.348	5191436.380	54°59'11.53"	111°7'8.61"
69	885089.371	5191441.005	54°59'11.57"	111°7'8.87"
70	885091.718	5191444.355	54°59'11.64"	111°7'9.05"
71	885096.341	5191447.015	54°59'11.79"	111°7'9.2"
72	885098.688	5191447.463	54°59'11.87"	111°7'9.22"
73	885100.236	5191447.596	54°59'11.92"	111°7'9.23"
74	885107.333	5191446.449	54°59'12.15"	111°7'9.16"
75	885122.514	5191439.920	54°59'12.64"	111°7'8.78"
76	885124.098	5191439.292	54°59'12.69"	111°7'8.74"
77	885181.790	5191418.279	54°59'14.54"	111°7'7.52"
78	885202.803	5191409.839	54°59'15.22"	111°7'7.03"
46	885206.422	5191407.522	54°59'15.34"	111°7'6.9"

ПРИЛОЖЕНИЕ № 1  
к Положению об охранной зоне особо охраняемой  
природной территории регионального значения  
регионального значения  
– памятника природы  
«Умхейский источник»



УТВЕРЖДЕНО  
указом Главы  
Республики Бурятия  
от 14.04.2021 № 117

**ПОЛОЖЕНИЕ**  
**об охранной зоне особо охраняемой природной территории**  
**регионального значения - памятника природы**  
**«Урочище Ацульский»**

Охранная зона создается с целью защиты особо охраняемой природной территории - памятника природы регионального значения «Урочище Ацульский» (далее – ООПТ) от неблагоприятных антропогенных воздействий.

1. Общая площадь охранной зоны ООПТ составляет 2392,36 га.
2. Режим особой охраны и использования охранной зоны ООПТ.
  - 2.1. На территории охранной зоны ООПТ запрещаются следующие виды деятельности:
    - 1) разведка и разработка полезных ископаемых;
    - 2) деятельность, влекущая за собой изменения гидрологического режима;
    - 3) заготовка древесины (за исключением заготовки древесины гражданами для собственных нужд на участках и в сроки, согласованные с государственным бюджетным учреждением, осуществляющим управление ООПТ, вне особо значимых участков леса);
    - 4) заготовка живицы;
    - 5) заготовка пригодных для употребления в пищу лесных ресурсов (пищевых лесных ресурсов), других не древесных лесных ресурсов (за исключением заготовки гражданами таких ресурсов для собственных нужд на участках и в сроки, согласованные с государственным бюджетным учреждением, осуществляющим управление ООПТ, вне особо значимых участков леса);
    - 6) сплошные рубки леса;
    - 7) взрывные работы, за исключением взрывных работ связанных с реализацией мероприятий по предупреждению и ликвидации чрезвычайных ситуаций;

8) пускание палов (за исключением противопожарных) и выжигание растительности;

9) мойка механизированных транспортных средств;

10) в границах водоохраных зон деятельность, предусмотренная статьёй 65 Водного кодекса Российской Федерации;

11) уничтожение и повреждение аншлагов, шлагбаумов, стендов, граничных столбов и других информационных знаков, и указателей, оборудованных экологических троп и мест отдыха, строений и сооружений на ООПТ, а также имущества государственного бюджетного учреждения, осуществляющего управление ООПТ, нанесение надписей и знаков на валунах, обнажениях горных пород и историко-культурных объектах;

12) распашка земель (за исключением земель, уже используемых собственниками, землепользователями, землевладельцами и арендаторами для производства сельскохозяйственной продукции, за исключением мер противопожарного обустройства лесов, а также случаев, связанных с проведением государственным бюджетным учреждением, осуществляющим управление ООПТ, биотехнических мероприятий);

13) в границах прибрежных защитных полос водных объектов деятельность, предусмотренная статьёй 65 Водного кодекса Российской Федерации;

14) применение ядохимикатов, минеральных удобрений, химических средств защиты растений и стимуляторов роста, за исключением случаев ликвидации чрезвычайных ситуаций, связанных с массовым размножением хвоелистогрызущих вредителей леса, при условии осуществления мер, гарантирующих предотвращение заболеваний и гибели объектов животного мира, а также ухудшения среды их обитания;

15) деятельность, влекущая за собой нарушение почвенного покрова и геологических обнажений;

16) создание объектов размещения отходов производства и потребления, радиоактивных, химических, биологических, взрывчатых, токсичных, отравляющих и ядовитых веществ, за исключением временного складирования твердых коммунальных отходов (на срок не более чем одиннадцать месяцев) в местах (на площадках), специально определенных государственным бюджетным учреждением, осуществляющим управление ООПТ, в целях их дальнейших утилизации, обезвреживания, размещения, транспортирования);

17) сбор зоологических, биологических и минералогических коллекций;

18) сплав древесины по водотокам и водоемам;

19) вывоз предметов, имеющих историко-культурную ценность;

20) разрешённая деятельность без соблюдения требований федерального законодательства, настоящего Положения и:

20.1) Требований по предотвращению гибели объектов животного мира при осуществлении производственных процессов, а также при эксплуатации транспортных магистралей, трубопроводов, линий связи и электропередачи, утвержденных постановлением Правительства Российской Федерации от 13.08.1996 № 997;

20.2) Требований к предотвращению гибели объектов животного мира при осуществлении производственных процессов, а также при эксплуатации транспортных магистралей, трубопроводов и линий связи и электропередач на территории Республики Бурятия, утвержденных постановлением Правительства Республики Бурятия от 31.08.2009 № 324;

20.3) Правил пожарной безопасности в лесах, утвержденных постановлением Правительства Российской Федерации от 07.10.2020 № 1614;

20.4) Правил санитарной безопасности в лесах, утвержденных постановлением Правительства Российской Федерации от 09.12.2020 № 2047.

2.2. Границы и особенности режима особой охраны охранной зоны ООПТ в обязательном порядке учитываются при разработке планов и перспектив экономического и социального развития, территориальном планировании, инвентаризации, лесохозяйственных регламентах и планах освоения лесов.

3. Обеспечение режима особой охраны охранной зоны ООПТ возлагается на Республиканскую службу по охране, контролю и регулированию использования объектов животного мира, отнесенных к объектам охоты, контролю и надзору в сфере природопользования и Бюджетное учреждение Республики Бурятия «Природопользование и охрана окружающей среды Республики Бурятия».

3.1. Государственный надзор в области охраны и использования охранной зоны ООПТ осуществляется должностными лицами Республиканской службы по охране, контролю и регулированию использования объектов животного мира, отнесенных к объектам охоты, контролю и надзору в сфере природопользования и Бюджетного учреждения Республики Бурятия «Природопользование и охрана окружающей среды Республики Бурятия».

4. Географическое обозначение охранной зоны ООПТ осуществляется путем обозначения на местности границ охранной зоны ООПТ специальными знаками, информирующими население об

ограничениях или запрещениях хозяйственной и иной деятельности на данной территории.

5. Приложения:

5.1. План границ охранной зоны ООПТ представлен в приложении №1 к настоящему Положению.

5.2. Перечень координат характерных точек границ охранной зоны ООПТ в соответствующей системе координат приведен в таблице № 1.

Таблица № 1

ПЕРЕЧЕНЬ

координат характерных точек границ охранной зоны особо охраняемой природной территории регионального значения - памятника природы «Урочище Ацульский»

№№ п/п	МСК-03		WGS	
	X	Y	N	E
1	447262,32	3248271,89	51°3'20.64"	106°0'32.48"
2	447083,54	3247665,57	51°3'14.85"	106°0'1.35"
3	446971,94	3247566,65	51°3'11.24"	105°59'56.28"
4	446918,66	3247475,69	51°3'9.51"	105°59'51.61"
5	446900,14	3247371,91	51°3'8.91"	105°59'46.28"
6	446900,14	3247308,97	51°3'8.91"	105°59'43.05"
7	446919,54	3247202,84	51°3'9.54"	105°59'37.6"
8	446975,23	3247110,43	51°3'11.34"	105°59'32.85"
9	447060,02	3247043,7	51°3'14.08"	105°59'29.43"
10	447162,92	3247011,29	51°3'17.41"	105°59'27.76"
11	447317,86	3246991,92	51°3'22.42"	105°59'26.76"
12	447475,89	3247015,00	51°3'27.54"	105°59'27.94"
13	447596,95	3247068,26	51°3'31.46"	105°59'30.67"
14	447739,01	3247198,29	51°3'36.06"	105°59'37.34"
15	447819,27	3247344,23	51°3'38.65"	105°59'44.84"
16	447822,32	3247346,85	51°3'38.75"	105°59'44.97"
17	447870,51	3247373,43	51°3'40.31"	105°59'46.33"
18	448053,41	3247376,53	51°3'46.23"	105°59'46.49"
19	448145,24	3247360,69	51°3'49.2"	105°59'45.67"
20	448260,76	3247323,57	51°3'52.94"	105°59'43.76"
21	448362,23	3247309,34	51°3'56.22"	105°59'43.03"
22	448462,57	3247330,08	51°3'59.47"	105°59'44.09"
23	448550,08	3247383,39	51°4'2.3"	105°59'46.83"
24	448588,82	3247417,28	51°4'3.56"	105°59'48.57"
25	448663,99	3247518,04	51°4'5.99"	105°59'53.74"

№№ п/п	MCK-03		WGS	
	X	Y	N	E
26	448691,28	3247640,76	51°4'6.88"	106°0'0.04"
27	448665,89	3247763,89	51°4'6.06"	106°0'6.37"
28	448617,54	3247873,78	51°4'4.49"	106°0'12.01"
29	448577,95	3247988,15	51°4'3.22"	106°0'17.89"
30	448520,93	3248075,43	51°4'1.37"	106°0'22.37"
31	448524,67	3248077,67	51°4'1.49"	106°0'22.48"
32	448597,00	3248112,19	51°4'3.83"	106°0'24.26"
33	448681,29	3248172,18	51°4'6.56"	106°0'27.34"
34	448740,19	3248257,24	51°4'8.47"	106°0'31.7"
35	448775,05	3248332,78	51°4'9.6"	106°0'35.58"
36	448802,53	3248467,31	51°4'10.49"	106°0'42.49"
37	448800,80	3248526,08	51°4'10.43"	106°0'45.51"
38	448868,06	3248508,93	51°4'12.61"	106°0'44.63"
39	448992,02	3248513,77	51°4'16.62"	106°0'44.88"
40	449109,61	3248542,83	51°4'20.43"	106°0'46.37"
41	449206,12	3248616,02	51°4'23.55"	106°0'50.12"
42	449240,00	3248654,75	51°4'24.65"	106°0'52.11"
43	449300,93	3248764,05	51°4'26.62"	106°0'57.73"
44	449311,98	3248888,69	51°4'26.98"	106°1'4.13"
45	449289,71	3249070,76	51°4'26.26"	106°1'13.48"
46	449275,26	3249132,96	51°4'25.79"	106°1'16.68"
47	449222,00	3249285,98	51°4'24.07"	106°1'24.54"
48	449174,36	3249372,97	51°4'22.53"	106°1'29.01"
49	449052,34	3249527,91	51°4'18.58"	106°1'36.96"
50	448982,44	3249592,32	51°4'16.32"	106°1'40.27"
51	448831,3	3249692,55	51°4'11.43"	106°1'45.42"
52	448766,96	3249762,06	51°4'9.34"	106°1'48.99"
53	448744,88	3249797,76	51°4'8.63"	106°1'50.83"
54	448712,15	3249906,51	51°4'7.57"	106°1'56.41"
55	448766,92	3249951,9	51°4'9.34"	106°1'58.74"
56	448841,49	3250044,15	51°4'11.76"	106°2'3.48"
57	448864,73	3250088,7	51°4'12.51"	106°2'5.77"
58	448895,74	3250185,07	51°4'13.51"	106°2'10.72"
59	448892,93	3250286,26	51°4'13.42"	106°2'15.92"
60	448883,25	3250334,68	51°4'13.11"	106°2'18.4"
61	448819,53	3250467,93	51°4'11.04"	106°2'25.25"
62	448744,89	3250557,49	51°4'8.63"	106°2'29.85"
63	448571,36	3250831,50	51°4'3.01"	106°2'43.92"
64	448556,54	3250852,80	51°4'2.53"	106°2'45.01"
65	448370,60	3251096,85	51°3'56.51"	106°2'57.54"
66	448304,32	3251160,59	51°3'54.37"	106°3'0.82"

№№ п/п	MCK-03		WGS	
	X	Y	N	E
67	448132,61	3251281,11	51°3'48.81"	106°3'7"
68	448022,84	3251406,79	51°3'45.26"	106°3'13.46"
69	447920,28	3251482,89	51°3'41.94"	106°3'17.36"
70	447795,35	3251509,44	51°3'37.9"	106°3'18.72"
71	447663,35	3251508,76	51°3'33.62"	106°3'18.69"
72	447662,36	3251509,14	51°3'33.59"	106°3'18.71"
73	447694,28	3251572,55	51°3'34.62"	106°3'21.96"
74	447695,6	3251708,37	51°3'34.67"	106°3'28.94"
75	447676,23	3251795,53	51°3'34.04"	106°3'33.41"
76	447638,07	3251888,97	51°3'32.8"	106°3'38.21"
77	447571,09	3251964,46	51°3'30.63"	106°3'42.08"
78	447482,86	3252013,47	51°3'27.78"	106°3'44.6"
79	447383,37	3252030,45	51°3'24.56"	106°3'45.47"
80	447333,86	3252030,45	51°3'22.96"	106°3'45.47"
81	447322,59	3252040,59	51°3'22.59"	106°3'45.99"
82	447197,39	3252107,96	51°3'18.54"	106°3'49.45"
83	447001,00	3252159,02	51°3'12.18"	106°3'52.06"
84	446995,82	3252162,32	51°3'12.02"	106°3'52.23"
85	446994,81	3252263,82	51°3'11.98"	106°3'57.44"
86	446975,44	3252360,66	51°3'11.35"	106°4'2.42"
87	446934,37	3252462,88	51°3'10.02"	106°4'7.66"
88	446866,58	3252569,41	51°3'7.83"	106°4'13.13"
89	446809,73	3252635,26	51°3'5.99"	106°4'16.51"
90	446718,37	3252714,27	51°3'3.03"	106°4'20.56"
91	446808,77	3252765,93	51°3'5.95"	106°4'23.22"
92	446882,78	3252867,59	51°3'8.35"	106°4'28.44"
93	446921,51	3252954,75	51°3'9.6"	106°4'32.92"
94	446943,53	3253124,34	51°3'10.31"	106°4'41.62"
95	446919,32	3253274,44	51°3'9.52"	106°4'49.33"
96	446850,94	3253421,9	51°3'7.3"	106°4'56.9"
97	446786,79	3253496,74	51°3'5.23"	106°5'0.74"
98	446749,65	3253692,54	51°3'4.02"	106°5'10.79"
99	446692,55	3254087,43	51°3'2.16"	106°5'31.06"
100	446634,52	3254498,51	51°3'0.27"	106°5'52.16"
101	446607,77	3254586,72	51°2'59.41"	106°5'56.69"
102	446515,20	3254779,00	51°2'56.41"	106°6'6.56"
103	446522,95	3254926,27	51°2'56.65"	106°6'14.12"
104	446589,99	3255086,43	51°2'58.82"	106°6'22.34"
105	446613,21	3255207,89	51°2'59.56"	106°6'28.58"
106	446585,45	3255328,41	51°2'58.66"	106°6'34.77"
107	446493,45	3255526,94	51°2'55.68"	106°6'44.95"

№№ п/п	MCK-03		WGS	
	X	Y	N	E
108	446430,62	3255615,67	51°2'53.64"	106°6'49.51"
109	446311,51	3255731,73	51°2'49.78"	106°6'55.46"
110	446303,83	3255776,21	51°2'49.53"	106°6'57.74"
111	446280,59	3255850,92	51°2'48.78"	106°7'1.57"
112	446251,54	3255913,87	51°2'47.84"	106°7'4.8"
113	446176,70	3256013,94	51°2'45.41"	106°7'9.94"
114	446021,75	3256149,52	51°2'40.39"	106°7'16.89"
115	445901,01	3256212,67	51°2'36.48"	106°7'20.12"
116	445896,46	3256220,15	51°2'36.33"	106°7'20.51"
117	445832,26	3256294,63	51°2'34.25"	106°7'24.32"
118	445774,16	3256343,05	51°2'32.37"	106°7'26.81"
119	445680,31	3256396,06	51°2'29.33"	106°7'29.52"
120	445573,77	3256412,47	51°2'25.88"	106°7'30.36"
121	445457,23	3256409,24	51°2'22.11"	106°7'30.18"
122	445429,95	3256495,65	51°2'21.23"	106°7'34.62"
123	445342,8	3256645,75	51°2'18.4"	106°7'42.32"
124	445268,37	3256731,28	51°2'15.99"	106°7'46.7"
125	445167,52	3256783,07	51°2'12.72"	106°7'49.35"
126	445054,65	3256793,74	51°2'9.07"	106°7'49.89"
127	444651,98	3256755,03	51°1'56.04"	106°7'47.88"
128	444271,66	3256991,35	51°1'43.72"	106°7'59.98"
129	444202,66	3257063,55	51°1'41.49"	106°8'3.68"
130	444232,34	3257187,34	51°1'42.44"	106°8'10.03"
131	444238,68	3257291,26	51°1'42.64"	106°8'15.37"
132	444209,12	3257391,09	51°1'41.68"	106°8'20.49"
133	444147,21	3257474,8	51°1'39.67"	106°8'24.78"
134	444069,73	3257548,39	51°1'37.16"	106°8'28.55"
135	443897,80	3257628,86	51°1'31.6"	106°8'32.67"
136	443731,24	3257648,24	51°1'26.2"	106°8'33.65"
137	443588,61	3257630,15	51°1'21.59"	106°8'32.71"
138	443459,94	3257580,53	51°1'17.43"	106°8'30.15"
139	443430,39	3257648,25	51°1'16.47"	106°8'33.62"
140	443398,17	3257690,38	51°1'15.42"	106°8'35.78"
141	443385,84	3257758,1	51°1'15.02"	106°8'39.26"
142	443313,45	3257905,32	51°1'12.67"	106°8'46.81"
143	443233,68	3257993,75	51°1'10.09"	106°8'51.34"
144	443071,98	3258086,53	51°1'4.85"	106°8'56.08"
145	442709,35	3258161,91	51°0'53.11"	106°8'59.92"
146	442716,40	3258186,89	51°0'53.34"	106°9'1.2"
147	442706,31	3258295,98	51°0'53.01"	106°9'6.8"
148	442699,33	3258320,64	51°0'52.78"	106°9'8.06"

№№ п/п	MCK-03		WGS	
	X	Y	N	E
149	442649,76	3258420,15	51°0'51.17"	106°9'13.16"
150	442567,35	3258494,77	51°0'48.5"	106°9'16.98"
151	442463,43	3258534,26	51°0'45.13"	106°9'19"
152	442367,3	3258533,34	51°0'42.02"	106°9'18.95"
153	442364,47	3258545,56	51°0'41.93"	106°9'19.57"
154	442300,63	3258697,07	51°0'39.86"	106°9'27.34"
155	442346,56	3258741,90	51°0'41.34"	106°9'29.64"
156	442392,15	3258840,05	51°0'42.81"	106°9'34.68"
157	442421,99	3258955,24	51°0'43.77"	106°9'40.59"
158	442430,27	3259058,46	51°0'44.03"	106°9'45.89"
159	442402,96	3259158,35	51°0'43.14"	106°9'51.01"
160	442343,32	3259243,00	51°0'41.21"	106°9'55.35"
161	442258,44	3259302,33	51°0'38.46"	106°9'58.38"
162	442156,76	3259349,78	51°0'35.16"	106°10'0.81"
163	442026,28	3259377,9	51°0'30.94"	106°10'2.24"
164	441896,51	3259346,63	51°0'26.74"	106°10'0.62"
165	441800,62	3259299,03	51°0'23.64"	106°9'58.17"
166	441720,68	3259241,24	51°0'21.06"	106°9'55.2"
167	441647,10	3259166,82	51°0'18.68"	106°9'51.38"
168	441577,85	3259056,65	51°0'16.45"	106°9'45.72"
169	441503,27	3258847,47	51°0'14.05"	106°9'34.98"
170	441496,07	3258824,34	51°0'13.81"	106°9'33.8"
171	441423,44	3258553,18	51°0'11.48"	106°9'19.88"
172	441425,22	3258391,55	51°0'11.54"	106°9'11.59"
173	441459,12	3258275,34	51°0'12.65"	106°9'5.64"
174	441507,82	3258178,42	51°0'14.23"	106°9'0.67"
175	441610,82	3258042,19	51°0'17.57"	106°8'53.69"
176	441624,28	3257945,23	51°0'18.01"	106°8'48.72"
177	441630,39	3257913,74	51°0'18.21"	106°8'47.11"
178	441755,16	3257414,66	51°0'22.27"	106°8'21.52"
179	441851,02	3256973,71	51°0'25.39"	106°7'58.91"
180	441932,04	3256825,30	51°0'28.02"	106°7'51.3"
181	442120,89	3256636,46	51°0'34.14"	106°7'41.63"
182	442238,15	3256564,00	51°0'37.94"	106°7'37.92"
183	442426,24	3256501,3	51°0'44.03"	106°7'34.71"
184	442543,31	3256374,19	51°0'47.82"	106°7'28.2"
185	442593,51	3256330,57	51°0'49.45"	106°7'25.97"
186	442796,88	3256190,15	51°0'56.03"	106°7'18.77"
187	442842,60	3256164,18	51°0'57.51"	106°7'17.45"
188	442949,19	3256115,45	51°1'0.96"	106°7'14.95"
189	443108,60	3255921,88	51°1'6.13"	106°7'5.03"

№№ п/п	MCK-03		WGS	
	X	Y	N	E
190	443142,41	3255887,01	51°1'7.22"	106°7'3.24"
191	443495,88	3255577,12	51°1'18.67"	106°6'47.36"
192	443610,49	3255514,46	51°1'22.39"	106°6'44.16"
193	443740,86	3255506,44	51°1'26.6"	106°6'43.75"
194	444292,28	3255594,31	51°1'44.45"	106°6'48.29"
195	444347,29	3255608,52	51°1'46.22"	106°6'49.02"
196	444462,76	3255650,37	51°1'49.96"	106°6'51.18"
197	444507,19	3255505,20	51°1'51.4"	106°6'43.73"
198	444513,53	3255253,68	51°1'51.62"	106°6'30.82"
199	444486,43	3254676,75	51°1'50.76"	106°6'1.21"
200	444522,70	3254519,07	51°1'51.94"	106°5'53.12"
201	444616,58	3254346,87	51°1'54.98"	106°5'44.29"
202	444683,33	3254263,91	51°1'57.14"	106°5'40.04"
203	444774,85	3254209,49	51°2'0.1"	106°5'37.25"
204	444879,61	3254190,47	51°2'3.49"	106°5'36.28"
205	444984,42	3254209,24	51°2'6.89"	106°5'37.24"
206	445076,07	3254263,43	51°2'9.85"	106°5'40.03"
207	445231,54	3254397,71	51°2'14.88"	106°5'46.93"
208	445474,71	3254450,96	51°2'22.74"	106°5'49.67"
209	445555,68	3254340,24	51°2'25.37"	106°5'43.99"
210	445577,34	3254219,59	51°2'26.07"	106°5'37.8"
211	445676,10	3253754,68	51°2'29.28"	106°5'13.94"
212	445652,67	3253719,65	51°2'28.52"	106°5'12.14"
213	445376,56	3253739,24	51°2'19.59"	106°5'13.14"
214	445235,02	3253712,75	51°2'15.01"	106°5'11.77"
215	445122,12	3253623,36	51°2'11.36"	106°5'7.18"
216	444972,51	3253430,08	51°2'6.52"	106°4'57.25"
217	444920,21	3253325,01	51°2'4.83"	106°4'51.86"
218	444822,88	3252966,28	51°2'1.69"	106°4'33.45"
219	444813,4	3252912,06	51°2'1.38"	106°4'30.66"
220	444779,5	3252495,64	51°2'0.29"	106°4'9.29"
221	444790,95	3252385,8	51°2'0.66"	106°4'3.65"
222	444844,22	3252206,64	51°2'2.39"	106°3'54.46"
223	444906,76	3252093,73	51°2'4.41"	106°3'48.67"
224	445010,96	3252017,54	51°2'7.79"	106°3'44.76"
225	445051,82	3251999,57	51°2'9.11"	106°3'43.84"
226	445088,6	3251944,39	51°2'10.3"	106°3'41.01"
227	445147,56	3251851,74	51°2'12.21"	106°3'36.25"
228	445209,24	3251732,78	51°2'14.21"	106°3'30.15"
229	445293,59	3251632,37	51°2'16.94"	106°3'25"
230	445412,72	3251577,53	51°2'20.79"	106°3'22.18"

№№ п/п	MCK-03		WGS	
	X	Y	N	E
231	445548,3	3251548,48	51°2'25.18"	106°3'20.69"
232	445643,12	3251543,53	51°2'28.25"	106°3'20.44"
233	445749,55	3251554,93	51°2'31.69"	106°3'21.03"
234	445845,02	3251546,51	51°2'34.78"	106°3'20.6"
235	445880,26	3251486,52	51°2'35.92"	106°3'17.52"
236	445901,56	3251455,01	51°2'36.61"	106°3'15.9"
237	446148,51	3251135,43	51°2'44.61"	106°2'59.5"
238	446235,51	3251059,28	51°2'47.42"	106°2'55.59"
239	447006,27	3250612,8	51°3'12.37"	106°2'32.68"
240	447184,55	3250461,27	51°3'18.14"	106°2'24.9"
241	447180,23	3250455,29	51°3'18"	106°2'24.59"
242	446983,06	3250190,79	51°3'11.62"	106°2'11.01"
243	446979,82	3250186,36	51°3'11.51"	106°2'10.78"
244	446820,03	3249963,62	51°3'6.34"	106°1'59.34"
245	446765,63	3249821,88	51°3'4.58"	106°1'52.07"
246	446746,26	3249647,56	51°3'3.95"	106°1'43.12"
247	446744,63	3249603,31	51°3'3.9"	106°1'40.85"
248	446749,48	3249472,58	51°3'4.06"	106°1'34.13"
249	446762,1	3249396,9	51°3'4.47"	106°1'30.25"
250	446825,04	3249188,68	51°3'6.5"	106°1'19.56"
251	446853,94	3249122,85	51°3'7.44"	106°1'16.18"
252	446916,89	3249016,33	51°3'9.47"	106°1'10.71"
253	446945,13	3248976,38	51°3'10.39"	106°1'8.66"
254	447119,45	3248768,16	51°3'16.03"	106°0'57.96"
255	447136,27	3248749,69	51°3'16.57"	106°0'57.02"
256	447298,5	3248585,81	51°3'21.82"	106°0'48.6"
257	447324,08	3248542,08	51°3'22.65"	106°0'46.35"
1	447262,32	3248271,89	51°3'20.64"	106°0'32.48"
258	449014,2	3248852,27	51°4'17.34"	106°1'2.26"
259	448980,32	3248813,54	51°4'16.24"	106°1'0.27"
260	448856,36	3248808,7	51°4'12.23"	106°1'0.03"
261	448721,74	3248889,08	51°4'7.88"	106°1'4.16"
262	448625,87	3248972,37	51°4'4.78"	106°1'8.43"
263	448553,24	3248979,15	51°4'2.42"	106°1'8.78"
264	448511,6	3248954,93	51°4'1.08"	106°1'7.54"
265	448492,22	3248912,32	51°4'0.45"	106°1'5.35"
266	448470,92	3248823,23	51°3'59.76"	106°1'0.78"
267	448470,92	3248749,63	51°3'59.76"	106°0'57"
268	448468,98	3248712,83	51°3'59.7"	106°0'55.11"
269	448454,45	3248652,78	51°3'59.23"	106°0'52.02"

№№ п/п	MCK-03		WGS	
	X	Y	N	E
270	448454,06	3248652,58	51°3'59.21"	106°0'52.01"
271	448458,11	3248632,79	51°3'59.34"	106°0'51"
272	448500,72	3248524,33	51°4'0.72"	106°0'45.42"
273	448502,66	3248458,48	51°4'0.78"	106°0'42.04"
274	448467,8	3248382,94	51°3'59.66"	106°0'38.16"
275	448382,57	3248342,27	51°3'56.9"	106°0'36.08"
276	448237,31	3248255,11	51°3'52.2"	106°0'31.6"
277	448188,89	3248204,75	51°3'50.63"	106°0'29.02"
278	448165,65	3248167,95	51°3'49.88"	106°0'27.13"
279	448155,97	3248092,42	51°3'49.56"	106°0'23.25"
280	448167,59	3248032,37	51°3'49.94"	106°0'20.17"
281	448190,83	3247985,89	51°3'50.69"	106°0'17.78"
282	448294,45	3247890,02	51°3'54.04"	106°0'12.85"
283	448338,03	3247764,12	51°3'55.45"	106°0'6.39"
284	448391,29	3247643,07	51°3'57.17"	106°0'0.17"
285	448352,55	3247609,18	51°3'55.92"	105°59'58.43"
286	448216,98	3247652,75	51°3'51.53"	106°0'0.67"
287	448076,56	3247676,97	51°3'46.99"	106°0'1.92"
288	447790,87	3247672,12	51°3'37.74"	106°0'1.67"
289	447650,45	3247594,65	51°3'33.2"	105°59'57.7"
290	447582,66	3247536,54	51°3'31"	105°59'54.72"
291	447476,14	3247342,86	51°3'27.55"	105°59'44.77"
292	447355,08	3247289,6	51°3'23.63"	105°59'42.04"
293	447200,14	3247308,97	51°3'18.62"	105°59'43.04"
294	447200,14	3247371,91	51°3'18.62"	105°59'46.27"
295	447364,77	3247560,75	51°3'23.95"	105°59'55.97"
296	447451,93	3247817,38	51°3'26.77"	106°0'9.14"
297	447553,61	3248199,91	51°3'30.07"	106°0'28.78"
298	447631,08	3248538,86	51°3'32.58"	106°0'46.18"
299	447621,61	3248627,6	51°3'32.27"	106°0'50.74"
300	447538,33	3248769,96	51°3'29.58"	106°0'58.05"
301	447349,48	3248960,74	51°3'23.47"	106°1'7.85"
302	447175,16	3249168,96	51°3'17.83"	106°1'18.54"
303	447112,21	3249275,48	51°3'15.79"	106°1'24.01"
304	447049,27	3249483,7	51°3'13.76"	106°1'34.7"
305	447044,42	3249614,43	51°3'13.6"	106°1'41.42"
306	447063,79	3249788,75	51°3'14.23"	106°1'50.37"
307	447223,58	3250011,49	51°3'19.4"	106°2'1.8"
308	447422,11	3250277,81	51°3'25.82"	106°2'15.48"
309	447485,06	3250364,97	51°3'27.86"	106°2'19.95"
310	447514,11	3250442,44	51°3'28.8"	106°2'23.93"

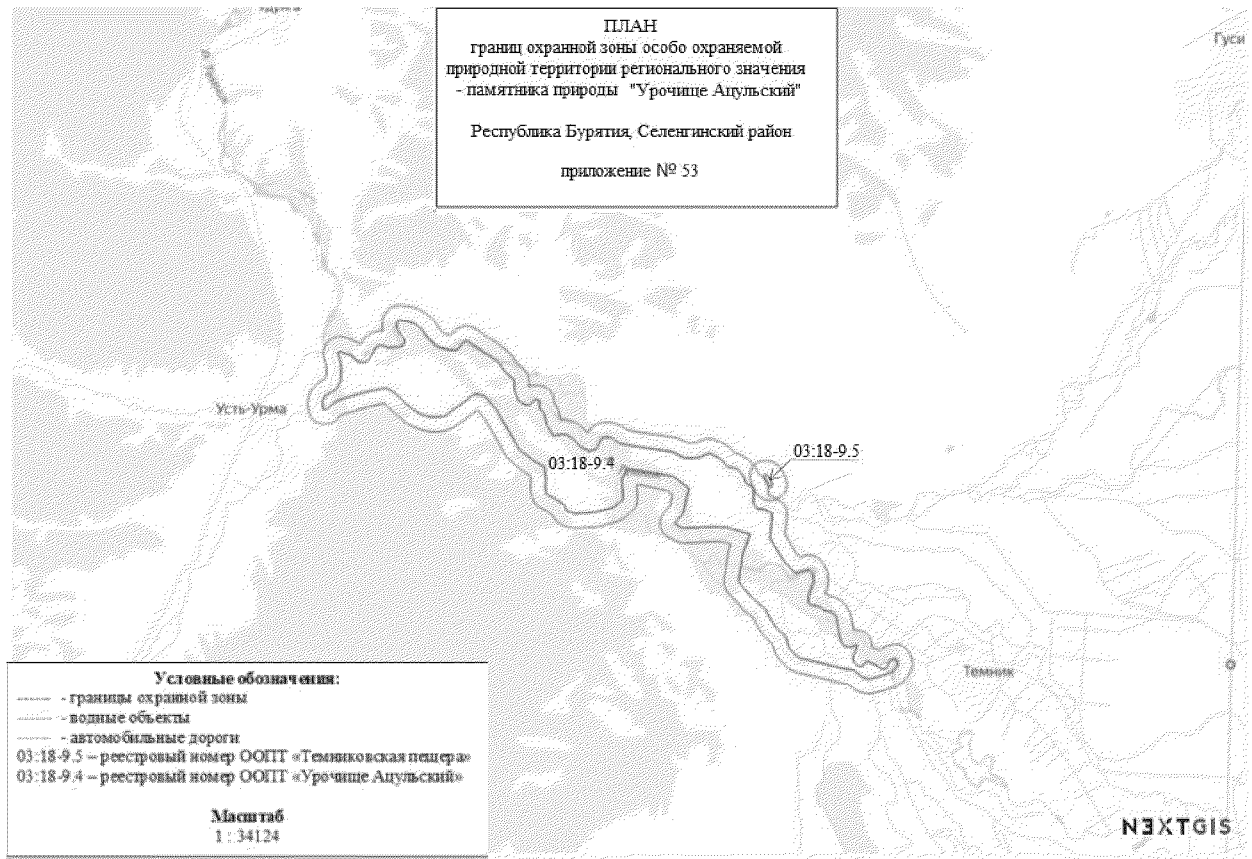
№№ п/п	MCK-03		WGS	
	X	Y	N	E
311	447470,53	3250611,92	51°3'27.39"	106°2'32.63"
312	447180,00	3250858,86	51°3'17.99"	106°2'45.31"
313	446385,89	3251318,87	51°2'52.29"	106°3'8.92"
314	446138,94	3251638,45	51°2'44.29"	106°3'25.32"
315	446025,41	3251831,75	51°2'40.62"	106°3'35.24"
316	445746,73	3251856,35	51°2'31.6"	106°3'36.5"
317	445611,15	3251841,82	51°2'27.21"	106°3'35.75"
318	445475,57	3251870,87	51°2'22.82"	106°3'37.24"
319	445407,78	3252001,61	51°2'20.63"	106°3'43.95"
320	445339,99	3252108,14	51°2'18.43"	106°3'49.42"
321	445252,83	3252238,88	51°2'15.61"	106°3'56.12"
322	445131,78	3252292,14	51°2'11.69"	106°3'58.86"
323	445078,51	3252471,3	51°2'9.97"	106°4'8.05"
324	445112,41	3252887,72	51°2'11.06"	106°4'29.42"
325	445209,74	3253246,45	51°2'14.2"	106°4'47.84"
326	445359,35	3253439,73	51°2'19.04"	106°4'57.76"
327	445780,62	3253415,52	51°2'32.67"	106°4'56.53"
328	445911,36	3253478,46	51°2'36.9"	106°4'59.77"
329	445990,78	3253556,91	51°2'39.47"	106°5'3.8"
330	445872,62	3254272,58	51°2'35.63"	106°5'40.53"
331	445838,73	3254461,42	51°2'34.52"	106°5'50.22"
332	445601,47	3254785,84	51°2'26.84"	106°6'6.87"
333	445093,03	3254674,48	51°2'10.39"	106°6'1.13"
334	444879,98	3254490,47	51°2'3.5"	106°5'51.67"
335	444786,1	3254662,67	51°2'0.46"	106°6'0.51"
336	444813,71	3255250,42	51°2'1.33"	106°6'30.67"
337	444806,06	3255553,77	51°2'1.07"	106°6'46.24"
338	444657,25	3256039,96	51°1'56.24"	106°7'11.18"
339	444245,07	3255890,57	51°1'42.91"	106°7'3.49"
340	443693,65	3255802,7	51°1'25.07"	106°6'58.95"
341	443340,18	3256112,59	51°1'13.62"	106°7'14.83"
342	443136,81	3256359,54	51°1'7.03"	106°7'27.49"
343	442967,34	3256437,02	51°1'1.54"	106°7'31.45"
344	442763,97	3256577,44	51°0'54.95"	106°7'38.64"
345	442594,49	3256761,44	51°0'49.46"	106°7'48.07"
346	442333,02	3256848,6	51°0'40.99"	106°7'52.52"
347	442144,17	3257037,44	51°0'34.88"	106°8'2.2"
348	442047,33	3257482,92	51°0'31.72"	106°8'25.04"
349	441921,43	3257986,5	51°0'27.62"	106°8'50.86"
350	441897,22	3258160,82	51°0'26.83"	106°8'59.8"
351	441747,12	3258359,35	51°0'21.96"	106°9'9.97"

№№ п/п	MCK-03		WGS	
	X	Y	N	E
352	441713,22	3258475,56	51°0'20.86"	106°9'15.93"
353	441785,85	3258746,72	51°0'23.2"	106°9'29.84"
354	441860,43	3258955,9	51°0'25.6"	106°9'40.58"
355	441934,01	3259030,32	51°0'27.97"	106°9'44.4"
356	442029,9	3259077,92	51°0'31.07"	106°9'46.85"
357	442131,58	3259030,47	51°0'34.37"	106°9'44.43"
358	442101,74	3258915,28	51°0'33.41"	106°9'38.52"
359	442054,11	3258883,26	51°0'31.87"	106°9'36.87"
360	441936,93	3258852,28	51°0'28.08"	106°9'35.27"
361	441916,32	3258738,6	51°0'27.42"	106°9'29.44"
362	442007,62	3258619,85	51°0'30.38"	106°9'23.35"
363	442088,01	3258429,07	51°0'32.99"	106°9'13.57"
364	441988,29	3258360,71	51°0'29.77"	106°9'10.06"
365	441971,3	3258273,15	51°0'29.22"	106°9'5.57"
366	442047,95	3258187,02	51°0'31.71"	106°9'1.16"
367	442125,78	3258140,48	51°0'34.23"	106°8'58.77"
368	442368,9	3258230,65	51°0'42.09"	106°9'3.42"
369	442410,67	3258238,94	51°0'43.44"	106°9'3.85"
370	442417,65	3258214,28	51°0'43.67"	106°9'2.58"
371	442369,32	3258116,41	51°0'42.11"	106°8'57.56"
372	442389,95	3257977,19	51°0'42.78"	106°8'50.42"
373	442493,78	3257900,31	51°0'46.15"	106°8'46.48"
374	443010,92	3257792,81	51°1'2.89"	106°8'41.01"
375	443090,69	3257704,38	51°1'5.47"	106°8'36.48"
376	443115,96	3257565,55	51°1'6.3"	106°8'29.36"
377	443192,08	3257466,01	51°1'8.77"	106°8'24.26"
378	443223,4	3257283,83	51°1'9.79"	106°8'14.91"
379	443265,6	3257241,79	51°1'11.16"	106°8'12.76"
380	443412,82	3257240,81	51°1'15.92"	106°8'12.72"
381	443696,57	3257350,25	51°1'25.1"	106°8'18.35"
382	443863,13	3257330,87	51°1'30.49"	106°8'17.37"
383	443940,61	3257257,28	51°1'33"	106°8'13.6"
384	443872,81	3256974,49	51°1'30.82"	106°7'59.09"
385	444081,04	3256756,6	51°1'37.56"	106°7'47.92"
386	444579,77	3256446,7	51°1'53.72"	106°7'32.05"
387	445083,36	3256495,12	51°2'10.01"	106°7'34.57"
388	445170,51	3256345,02	51°2'12.84"	106°7'26.87"
389	445185,04	3256175,54	51°2'13.31"	106°7'18.17"
390	445238,3	3256141,65	51°2'15.04"	106°7'16.44"
391	445281,88	3256107,75	51°2'16.45"	106°7'14.7"
392	445407,78	3256107,75	51°2'20.52"	106°7'14.71"

№№ п/п	MCK-03		WGS	
	X	Y	N	E
393	445582,1	3256112,59	51°2'26.16"	106°7'14.96"
394	445640,2	3256064,17	51°2'28.05"	106°7'12.48"
395	445707,99	3255952,8	51°2'30.24"	106°7'6.77"
396	445824,2	3255923,75	51°2'34.01"	106°7'5.29"
397	445979,15	3255788,17	51°2'39.03"	106°6'58.34"
398	446008,2	3255725,22	51°2'39.97"	106°6'55.11"
399	446032,42	3255584,8	51°2'40.76"	106°6'47.9"
400	446221,26	3255400,8	51°2'46.87"	106°6'38.46"
401	446313,26	3255202,27	51°2'49.86"	106°6'28.28"
402	446226,1	3254994,06	51°2'47.04"	106°6'17.58"
403	446211,58	3254718,06	51°2'46.58"	106°6'3.41"
404	446337,47	3254456,58	51°2'50.66"	106°5'50"
405	446395,57	3254045	51°2'52.55"	106°5'28.87"
406	446453,68	3253643,1	51°2'54.44"	106°5'8.24"
407	446506,95	3253362,25	51°2'56.17"	106°4'53.82"
408	446623,15	3253226,67	51°2'59.94"	106°4'46.87"
409	446647,36	3253076,57	51°3'0.72"	106°4'39.16"
410	446608,63	3252989,41	51°2'59.47"	106°4'34.69"
411	446502,1	3252955,51	51°2'56.03"	106°4'32.94"
412	446381,05	3252882,88	51°2'52.11"	106°4'29.21"
413	446352	3252752,14	51°2'51.17"	106°4'22.5"
414	446434,32	3252563,3	51°2'53.84"	106°4'12.81"
415	446613,48	3252408,35	51°2'59.64"	106°4'4.85"
416	446681,27	3252301,82	51°3'1.83"	106°3'59.39"
417	446700,64	3252204,98	51°3'2.46"	106°3'54.42"
418	446666,74	3252016,14	51°3'1.37"	106°3'44.72"
419	446879,79	3251880,56	51°3'8.26"	106°3'37.76"
420	447121,9	3251817,61	51°3'16.1"	106°3'34.54"
421	447218,74	3251730,45	51°3'19.23"	106°3'30.06"
422	447383,37	3251730,45	51°3'24.56"	106°3'30.07"
423	447402,74	3251643,29	51°3'25.19"	106°3'25.59"
424	447281,69	3251498,03	51°3'21.27"	106°3'18.13"
425	447325,27	3251376,97	51°3'22.69"	106°3'11.91"
426	447397,9	3251289,82	51°3'25.04"	106°3'7.44"
427	447608,05	3251208,47	51°3'31.84"	106°3'3.27"
428	447796,89	3251209,44	51°3'37.95"	106°3'3.32"
429	447930,54	3251056,42	51°3'42.27"	106°2'55.46"
430	448131,97	3250915,04	51°3'48.79"	106°2'48.2"
431	448317,91	3250670,99	51°3'54.81"	106°2'35.67"
432	448501,91	3250380,46	51°4'0.77"	106°2'20.75"
433	448589,07	3250275,87	51°4'3.59"	106°2'15.38"

№№ п/п	MCK-03		WGS	
	X	Y	N	E
434	448598,75	3250227,45	51°4'3.9"1	06°2'12.89"
435	448575,51	3250182,9	51°4'3.15"	106°2'10.61"
436	448507,72	3250126,73	51°4'0.95"	106°2'7.72"
437	448426,37	3250062,82	51°3'58.32"	106°2'4.44"
438	448403,13	3250014,39	51°3'57.57"	106°2'1.95"
439	448408,94	3249873	51°3'57.76"	106°1'54.69"
440	448468,98	3249673,51	51°3'59.7"	106°1'44.44"
441	448527,09	3249579,57	51°4'1.58"	106°1'39.62"
442	448635,55	3249462,39	51°4'5.09"	106°1'33.6"
443	448816,65	3249342,3	51°4'10.95"	106°1'27.43"
444	448938,67	3249187,36	51°4'14.9"	106°1'19.47"
445	448991,93	3249034,34	51°4'16.62"	106°1'11.61"
258	449014,2	3248852,27	51°4'17.34"	106°1'2.26"

ПРИЛОЖЕНИЕ № 1  
к Положению об охранной зоне особо охраняемой  
природной территории регионального значения  
– памятника природы  
«Урочище Ацульский»



УТВЕРЖДЕНО  
указом Главы  
Республики Бурятия  
от 14.04.2021 № 117

**ПОЛОЖЕНИЕ**  
**об охранной зоне особо охраняемой природной территории**  
**регионального значения - памятника природы**  
**«Урочище Старый город»**

Охранная зона создается с целью защиты особо охраняемой природной территории - памятника природы регионального значения «Урочище Старый город» (далее – ООПТ) от неблагоприятных антропогенных воздействий.

1. Общая площадь охранной зоны ООПТ составляет 63,94 га.
2. Режим особой охраны и использования охранной зоны ООПТ.
  - 2.1. На территории охранной зоны ООПТ запрещаются следующие виды деятельности:
    - 1) разведка и разработка полезных ископаемых;
    - 2) деятельность, влекущая за собой изменения гидрологического режима;
    - 3) заготовка древесины (за исключением заготовки древесины гражданами для собственных нужд на участках и в сроки, согласованные с государственным бюджетным учреждением, осуществляющим управление ООПТ, вне особо значимых участков леса);
    - 4) заготовка живицы;
    - 5) заготовка пригодных для употребления в пищу лесных ресурсов (пищевых лесных ресурсов), других не древесных лесных ресурсов (за исключением заготовки гражданами таких ресурсов для собственных нужд на участках и в сроки, согласованные с государственным бюджетным учреждением, осуществляющим управление ООПТ, вне особо значимых участков леса);
    - 6) сплошные рубки леса;
    - 7) взрывные работы, за исключением взрывных работ связанных с реализацией мероприятий по предупреждению и ликвидации чрезвычайных ситуаций;

8) пускание палов (за исключением противопожарных) и выжигание растительности;

9) мойка механизированных транспортных средств;

10) в границах водоохраных зон деятельность, предусмотренная статьёй 65 Водного кодекса Российской Федерации;

11) уничтожение и повреждение аншлагов, шлагбаумов, стендов, граничных столбов и других информационных знаков, и указателей, оборудованных экологических троп и мест отдыха, строений и сооружений на ООПТ, а также имущества государственного бюджетного учреждения, осуществляющего управление ООПТ, нанесение надписей и знаков на валунах, обнажениях горных пород и историко-культурных объектах;

12) распашка земель (за исключением земель, уже используемых собственниками, землепользователями, землевладельцами и арендаторами для производства сельскохозяйственной продукции, за исключением мер противопожарного обустройства лесов, а также случаев, связанных с проведением государственным бюджетным учреждением, осуществляющим управление ООПТ, биотехнических мероприятий);

13) в границах прибрежных защитных полос водных объектов деятельность, предусмотренная статьёй 65 Водного кодекса Российской Федерации;

14) применение ядохимикатов, минеральных удобрений, химических средств защиты растений и стимуляторов роста, за исключением случаев ликвидации чрезвычайных ситуаций, связанных с массовым размножением хвоелистогрызущих вредителей леса, при условии осуществления мер, гарантирующих предотвращение заболеваний и гибели объектов животного мира, а также ухудшения среды их обитания;

15) деятельность, влекущая за собой нарушение почвенного покрова и геологических обнажений;

16) создание объектов размещения отходов производства и потребления, радиоактивных, химических, биологических, взрывчатых, токсичных, отравляющих и ядовитых веществ, за исключением временного складирования твердых коммунальных отходов (на срок не более чем одиннадцать месяцев) в местах (на площадках), специально определенных государственным бюджетным учреждением, осуществляющим управление ООПТ, в целях их дальнейших утилизации, обезвреживания, размещения, транспортирования);

17) сбор зоологических, биологических и минералогических коллекций;

18) сплав древесины по водотокам и водоемам;

19) вывоз предметов, имеющих историко-культурную ценность;

20) разрешённая деятельность без соблюдения требований федерального законодательства, настоящего Положения и:

20.1) Требований по предотвращению гибели объектов животного мира при осуществлении производственных процессов, а также при эксплуатации транспортных магистралей, трубопроводов, линий связи и электропередачи, утвержденных постановлением Правительства Российской Федерации от 13.08.1996 № 997;

20.2) Требований к предотвращению гибели объектов животного мира при осуществлении производственных процессов, а также при эксплуатации транспортных магистралей, трубопроводов и линий связи и электропередач на территории Республики Бурятия, утвержденных постановлением Правительства Республики Бурятия от 31.08.2009 № 324;

20.3) Правил пожарной безопасности в лесах, утвержденных постановлением Правительства Российской Федерации от 07.10.2020 № 1614;

20.4) Правил санитарной безопасности в лесах, утвержденных постановлением Правительства Российской Федерации от 09.12.2020 № 2047.

2.2. Границы и особенности режима особой охраны охранной зоны ООПТ в обязательном порядке учитываются при разработке планов и перспектив экономического и социального развития, территориальном планировании, инвентаризации, лесохозяйственных регламентах и планах освоения лесов.

3. Обеспечение режима особой охраны охранной зоны ООПТ возлагается на Республиканскую службу по охране, контролю и регулированию использования объектов животного мира, отнесенных к объектам охоты, контролю и надзору в сфере природопользования и Бюджетное учреждение Республики Бурятия «Природопользование и охрана окружающей среды Республики Бурятия».

3.1. Государственный надзор в области охраны и использования охранной зоны ООПТ осуществляется должностными лицами Республиканской службы по охране, контролю и регулированию использования объектов животного мира, отнесенных к объектам охоты, контролю и надзору в сфере природопользования и Бюджетного учреждения Республики Бурятия «Природопользование и охрана окружающей среды Республики Бурятия».

4. Географическое обозначение охранной зоны ООПТ осуществляется путем обозначения на местности границ охранной зоны ООПТ специальными знаками, информирующими население об

ограничениях или запрещениях хозяйственной и иной деятельности на данной территории.

5. Приложения:

5.1. План границ охранной зоны ООПТ представлен в приложении №1 к настоящему Положению.

5.2. Перечень координат характерных точек границ охранной зоны ООПТ в соответствующей системе координат приведен в таблице № 1.

Таблица № 1

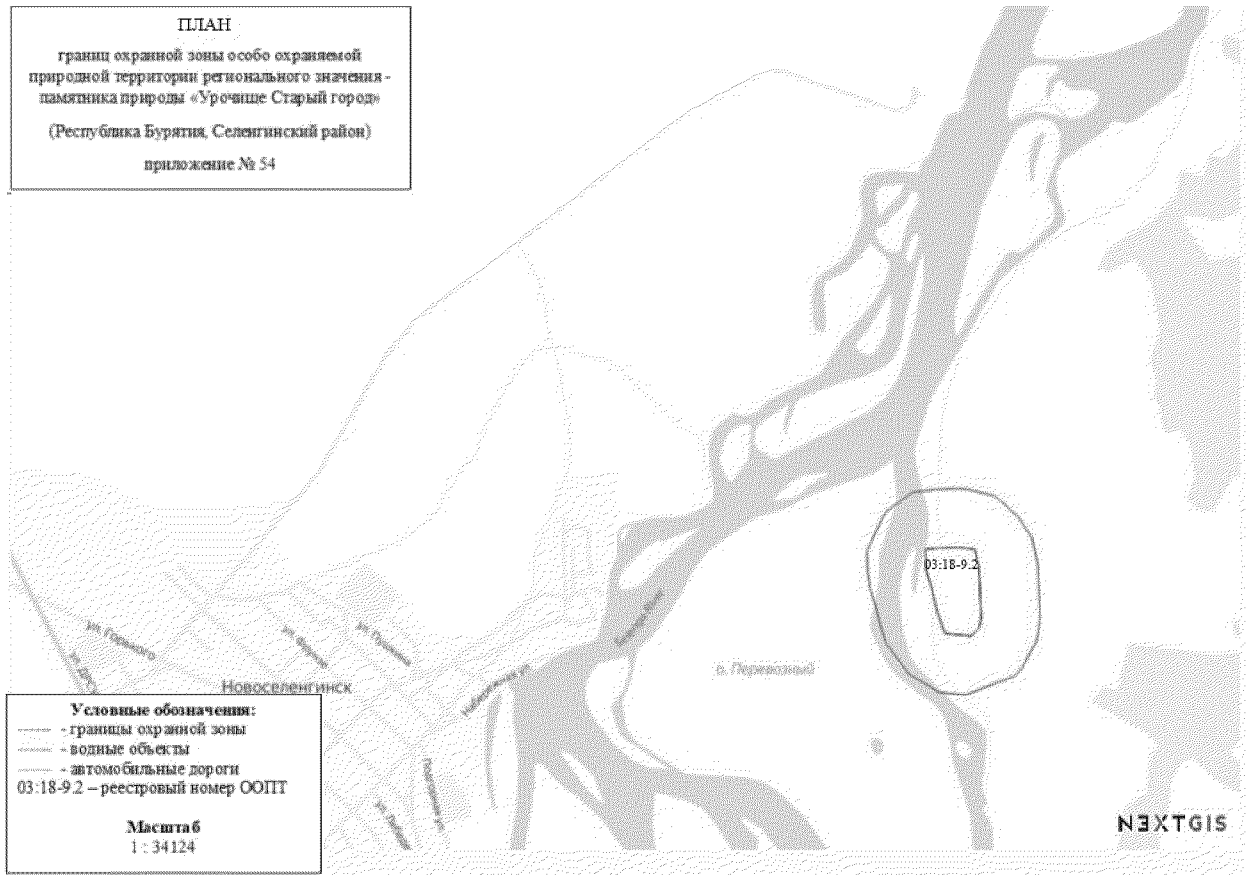
### ПЕРЕЧЕНЬ

координат характерных точек границ охранной зоны особо охраняемой природной территории регионального значения - памятника природы «Урочище Старый город»

№№ п/п	МСК-03		WGS	
	X	Y	N	E
1	452679.520	3294918.980	51°6'9.62"	106°40'29.95"
2	452694.020	3295034.210	51°6'10.06"	106°40'35.88"
3	452699.830	3295143.640	51°6'10.22"	106°40'41.51"
4	452698.140	3295195.030	51°6'10.15"	106°40'44.15"
5	452665.210	3295340.300	51°6'9.04"	106°40'51.6"
6	452565.550	3295456.020	51°6'5.78"	106°40'57.5"
7	452453.210	3295533.510	51°6'2.12"	106°41'1.43"
8	452317.640	3295563.610	51°5'57.73"	106°41'2.92"
9	452189.810	3295571.340	51°5'53.59"	106°41'3.26"
10	452048.950	3295577.420	51°5'49.03"	106°41'3.5"
11	451964.880	3295569.120	51°5'46.31"	106°41'3.04"
12	451921.310	3295558.470	51°5'44.91"	106°41'2.47"
13	451790.540	3295488.850	51°5'40.69"	106°40'58.84"
14	451746.950	3295449.150	51°5'39.3"	106°40'56.78"
15	451650.050	3295201.740	51°5'36.23"	106°40'44.02"
16	451661.670	3295066.140	51°5'36.64"	106°40'37.06"
17	451754.060	3294908.950	51°5'39.68"	106°40'29.02"
18	451910.630	3294791.590	51°5'44.78"	106°40'23.06"
19	451972.290	3294769.160	51°5'46.78"	106°40'21.93"
20	452004.660	3294759.410	51°5'47.83"	106°40'21.45"
21	452097.610	3294737.040	51°5'50.84"	106°40'20.34"
22	452186.920	3294707.840	51°5'53.74"	106°40'18.88"
23	452269.460	3294693.170	51°5'56.42"	106°40'18.16"
24	452377.920	3294689.300	51°5'59.93"	106°40'18.01"
1	452574.920	3294780.490	51°6'6.28"	106°40'22.79"

№№ п/п	MCK-03		WGS	
	X	Y	N	E
25	452390.560	3295240.900	51°6'0.18"	106°40'46.36"
26	452400.250	3295159.550	51°6'0.52"	106°40'42.19"
27	452394.440	3295050.120	51°6'0.36"	106°40'36.56"
28	452388.620	3294989.110	51°6'0.19"	106°40'33.42"
29	452280.160	3294992.980	51°5'56.68"	106°40'33.57"
30	452179.450	3295025.910	51°5'53.41"	106°40'35.22"
31	452074.850	3295051.080	51°5'50.02"	106°40'36.47"
32	452010.940	3295074.330	51°5'47.94"	106°40'37.63"
33	451960.570	3295091.750	51°5'46.31"	106°40'38.51"
34	451948.950	3295227.350	51°5'45.89"	106°40'45.47"
35	451992.540	3295267.050	51°5'47.29"	106°40'47.53"
36	452036.110	3295277.700	51°5'48.7"	106°40'48.1"
37	452171.700	3295271.890	51°5'53.09"	106°40'47.86"
38	452299.530	3295264.160	51°5'57.23"	106°40'47.52"
25	452390.560	3295240.900	51°6'0.18"	106°40'46.36"

ПРИЛОЖЕНИЕ № 1  
к Положению об охранной зоне особо  
охраняемой природной территории  
регионального значения  
– памятника природы  
«Урочище Старый город»



УТВЕРЖДЕНО  
указом Главы  
Республики Бурятия  
от 14.04.2021 № 117

**ПОЛОЖЕНИЕ**  
**об охранной зоне особо охраняемой природной территории**  
**регионального значения - памятника природы**  
**«Усть-Кяхтинская пещера»**

Охранная зона создается с целью защиты особо охраняемой природной территории - памятника природы регионального значения «Усть-Кяхтинская пещера» (далее – ООПТ) от неблагоприятных антропогенных воздействий.

1. Общая площадь охранной зоны ООПТ составляет 44,27 га.
2. Режим особой охраны и использования охранной зоны ООПТ.
  - 2.1. На территории охранной зоны ООПТ запрещаются следующие виды деятельности:
    - 1) разведка и разработка полезных ископаемых;
    - 2) деятельность, влекущая за собой изменения гидрологического режима;
    - 3) заготовка древесины (за исключением заготовки древесины гражданами для собственных нужд на участках и в сроки, согласованные с государственным бюджетным учреждением, осуществляющим управление ООПТ, вне особо значимых участков леса);
    - 4) заготовка живицы;
    - 5) заготовка пригодных для употребления в пищу лесных ресурсов (пищевых лесных ресурсов), других не древесных лесных ресурсов (за исключением заготовки гражданами таких ресурсов для собственных нужд на участках и в сроки, согласованные с государственным бюджетным учреждением, осуществляющим управление ООПТ, вне особо значимых участков леса);
    - 6) сплошные рубки леса;
    - 7) взрывные работы, за исключением взрывных работ связанных с реализацией мероприятий по предупреждению и ликвидации чрезвычайных ситуаций;

8) пускание палов (за исключением противопожарных) и выжигание растительности;

9) мойка механизированных транспортных средств;

10) в границах водоохраных зон деятельность, предусмотренная статьёй 65 Водного кодекса Российской Федерации;

11) уничтожение и повреждение аншлагов, шлагбаумов, стендов, граничных столбов и других информационных знаков, и указателей, оборудованных экологических троп и мест отдыха, строений и сооружений на ООПТ, а также имущества государственного бюджетного учреждения, осуществляющего управление ООПТ, нанесение надписей и знаков на валунах, обнажениях горных пород и историко-культурных объектах;

12) распашка земель (за исключением земель, уже используемых собственниками, землепользователями, землевладельцами и арендаторами для производства сельскохозяйственной продукции, за исключением мер противопожарного обустройства лесов, а также случаев, связанных с проведением государственным бюджетным учреждением, осуществляющим управление ООПТ, биотехнических мероприятий);

13) в границах прибрежных защитных полос водных объектов деятельность, предусмотренная статьёй 65 Водного кодекса Российской Федерации;

14) применение ядохимикатов, минеральных удобрений, химических средств защиты растений и стимуляторов роста, за исключением случаев ликвидации чрезвычайных ситуаций, связанных с массовым размножением хвоелистогрызущих вредителей леса, при условии осуществления мер, гарантирующих предотвращение заболеваний и гибели объектов животного мира, а также ухудшения среды их обитания;

15) деятельность, влекущая за собой нарушение почвенного покрова и геологических обнажений;

16) создание объектов размещения отходов производства и потребления, радиоактивных, химических, биологических, взрывчатых, токсичных, отравляющих и ядовитых веществ, за исключением временного складирования твердых коммунальных отходов (на срок не более чем одиннадцать месяцев) в местах (на площадках), специально определенных государственным бюджетным учреждением, осуществляющим управление ООПТ, в целях их дальнейших утилизации, обезвреживания, размещения, транспортирования);

17) сбор зоологических, биологических и минералогических коллекций;

18) сплав древесины по водотокам и водоемам;

19) вывоз предметов, имеющих историко-культурную ценность;

20) разрешённая деятельность без соблюдения требований федерального законодательства, настоящего Положения и:

20.1) Требований по предотвращению гибели объектов животного мира при осуществлении производственных процессов, а также при эксплуатации транспортных магистралей, трубопроводов, линий связи и электропередачи, утвержденных постановлением Правительства Российской Федерации от 13.08.1996 № 997;

20.2) Требований к предотвращению гибели объектов животного мира при осуществлении производственных процессов, а также при эксплуатации транспортных магистралей, трубопроводов и линий связи и электропередач на территории Республики Бурятия, утвержденных постановлением Правительства Республики Бурятия от 31.08.2009 № 324;

20.3) Правил пожарной безопасности в лесах, утвержденных постановлением Правительства Российской Федерации от 07.10.2020 № 1614;

20.4) Правил санитарной безопасности в лесах, утвержденных постановлением Правительства Российской Федерации от 09.12.2020 № 2047.

2.2. Границы и особенности режима особой охраны охранной зоны ООПТ в обязательном порядке учитываются при разработке планов и перспектив экономического и социального развития, территориальном планировании, инвентаризации, лесохозяйственных регламентах и планах освоения лесов.

3. Обеспечение режима особой охраны охранной зоны ООПТ возлагается на Республиканскую службу по охране, контролю и регулированию использования объектов животного мира, отнесенных к объектам охоты, контролю и надзору в сфере природопользования и Бюджетное учреждение Республики Бурятия «Природопользование и охрана окружающей среды Республики Бурятия».

3.1. Государственный надзор в области охраны и использования охранной зоны ООПТ осуществляется должностными лицами Республиканской службы по охране, контролю и регулированию использования объектов животного мира, отнесенных к объектам охоты, контролю и надзору в сфере природопользования и Бюджетного учреждения Республики Бурятия «Природопользование и охрана окружающей среды Республики Бурятия».

4. Географическое обозначение охранной зоны ООПТ осуществляется путем обозначения на местности границ охранной зоны ООПТ специальными знаками, информирующими население об

ограничениях или запрещениях хозяйственной и иной деятельности на данной территории.

5. Приложения:

5.1. План границ охранной зоны ООПТ представлен в приложении №1 к настоящему Положению.

5.2. Перечень координат характерных точек границ охранной зоны ООПТ в соответствующей системе координат приведен в таблице № 1.

Таблица № 1

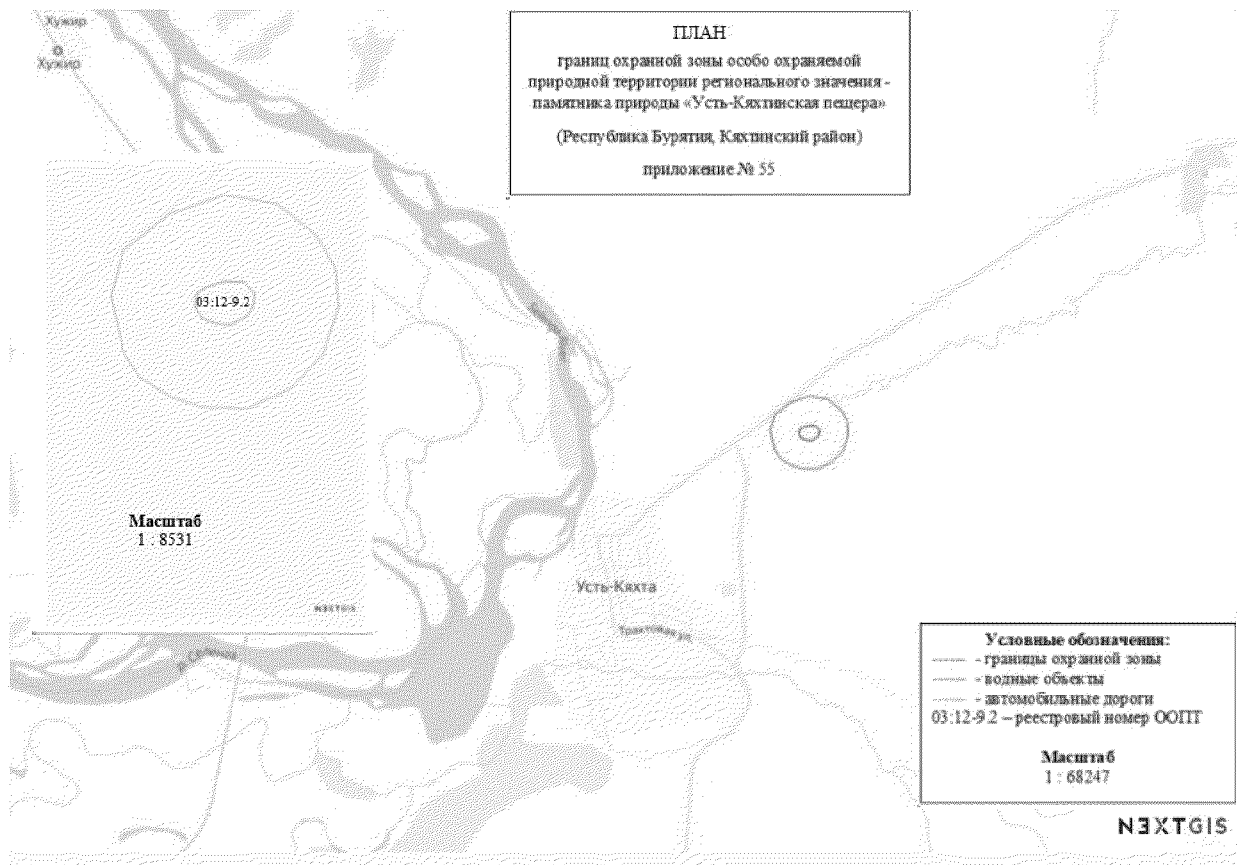
### ПЕРЕЧЕНЬ

координат характерных точек границ охранной зоны особо охраняемой природной территории регионального значения - памятника природы «Усть-Кяхтинская пещера»

№№ п/п	МСК-03		WGS	
	X	Y	N	E
1	389987.750	3269029.110	50°32'26.06"	106°18'7.59"
2	390057.900	3269227.320	50°32'28.3"	106°18'17.67"
3	390027.900	3269415.070	50°32'27.31"	106°18'27.2"
4	389916.610	3269554.730	50°32'23.69"	106°18'34.27"
5	389798.630	3269624.170	50°32'19.86"	106°18'37.77"
6	389662.080	3269633.950	50°32'15.44"	106°18'38.24"
7	389494.680	3269579.610	50°32'10.03"	106°18'35.45"
8	389374.740	3269464.940	50°32'6.17"	106°18'29.61"
9	389303.350	3269313.240	50°32'3.87"	106°18'21.89"
10	389307.520	3269154.730	50°32'4.03"	106°18'13.84"
11	389342.950	3269040.520	50°32'5.19"	106°18'8.05"
12	389412.320	3268929.320	50°32'7.44"	106°18'2.42"
13	389497.530	3268873.150	50°32'10.21"	106°17'59.58"
14	389699.840	3268826.940	50°32'16.76"	106°17'57.27"
15	389859.640	3268869.960	50°32'21.93"	106°17'59.48"
1	389984.260	3269002.770	50°32'25.95"	106°18'6.25"
16	389707.540	3269128.540	50°32'16.98"	106°18'12.59"
17	389734.660	3269169.210	50°32'17.85"	106°18'14.66"
18	389752.090	3269229.260	50°32'18.41"	106°18'17.71"
19	389752.090	3269297.050	50°32'18.4"	106°18'21.15"
20	389709.480	3269337.720	50°32'17.01"	106°18'23.21"
21	389661.050	3269329.970	50°32'15.45"	106°18'22.81"
22	389632.000	3269310.610	50°32'14.51"	106°18'21.82"

№№ п/п	MCK-03		WGS	
	X	Y	N	E
23	389597.140	3269252.500	50°32'13.39"	106°18'18.86"
24	389604.890	3269194.390	50°32'13.65"	106°18'15.91"
25	389622.320	3269149.850	50°32'14.21"	106°18'13.65"
26	389661.050	3269124.670	50°32'15.47"	106°18'12.38"
27	389675.650	3269125.960	50°32'15.94"	106°18'12.45"
16	389707.540	3269128.540	50°32'16.98"	106°18'12.59"

ПРИЛОЖЕНИЕ № 1  
к Положению об охранной зоне особо охраняемой природной территории регионального значения  
– памятника природы  
«Усть-Кяхтинская пещера»



УТВЕРЖДЕНО  
указом Главы  
Республики Бурятия  
от 14.04.2021 № 117

**ПОЛОЖЕНИЕ**  
**об охранной зоне особо охраняемой природной территории**  
**регионального значения - памятника природы**  
**«Хасуртаевский источник»**

Охранная зона создается с целью защиты особо охраняемой природной территории - памятника природы регионального значения «Хасуртаевский источник» (далее – ООПТ) от неблагоприятных антропогенных воздействий.

1. Общая площадь охранной зоны ООПТ составляет 2,68 га.
2. Режим особой охраны и использования охранной зоны ООПТ.
  - 2.1. На территории охранной зоны ООПТ запрещаются следующие виды деятельности:
    - 1) разведка и разработка полезных ископаемых;
    - 2) деятельность, влекущая за собой изменения гидрологического режима;
    - 3) заготовка древесины (за исключением заготовки древесины гражданами для собственных нужд на участках и в сроки, согласованные с государственным бюджетным учреждением, осуществляющим управление ООПТ, вне особо значимых участков леса);
    - 4) заготовка живицы;
    - 5) заготовка пригодных для употребления в пищу лесных ресурсов (пищевых лесных ресурсов), других не древесных лесных ресурсов (за исключением заготовки гражданами таких ресурсов для собственных нужд на участках и в сроки, согласованные с государственным бюджетным учреждением, осуществляющим управление ООПТ, вне особо значимых участков леса);
    - 6) сплошные рубки леса;
    - 7) взрывные работы, за исключением взрывных работ связанных с реализацией мероприятий по предупреждению и ликвидации чрезвычайных ситуаций;

8) пускание палов (за исключением противопожарных) и выжигание растительности;

9) мойка механизированных транспортных средств;

10) в границах водоохраных зон деятельность, предусмотренная статьёй 65 Водного кодекса Российской Федерации;

11) уничтожение и повреждение аншлагов, шлагбаумов, стендов, граничных столбов и других информационных знаков, и указателей, оборудованных экологических троп и мест отдыха, строений и сооружений на ООПТ, а также имущества государственного бюджетного учреждения, осуществляющего управление ООПТ, нанесение надписей и знаков на валунах, обнажениях горных пород и историко-культурных объектах;

12) распашка земель (за исключением земель, уже используемых собственниками, землепользователями, землевладельцами и арендаторами для производства сельскохозяйственной продукции, за исключением мер противопожарного обустройства лесов, а также случаев, связанных с проведением государственным бюджетным учреждением, осуществляющим управление ООПТ, биотехнических мероприятий);

13) в границах прибрежных защитных полос водных объектов деятельность, предусмотренная статьёй 65 Водного кодекса Российской Федерации;

14) применение ядохимикатов, минеральных удобрений, химических средств защиты растений и стимуляторов роста, за исключением случаев ликвидации чрезвычайных ситуаций, связанных с массовым размножением хвоелистогрызущих вредителей леса, при условии осуществления мер, гарантирующих предотвращение заболеваний и гибели объектов животного мира, а также ухудшения среды их обитания;

15) деятельность, влекущая за собой нарушение почвенного покрова и геологических обнажений;

16) создание объектов размещения отходов производства и потребления, радиоактивных, химических, биологических, взрывчатых, токсичных, отравляющих и ядовитых веществ, за исключением временного складирования твердых коммунальных отходов (на срок не более чем одиннадцать месяцев) в местах (на площадках), специально определенных государственным бюджетным учреждением, осуществляющим управление ООПТ, в целях их дальнейших утилизации, обезвреживания, размещения, транспортирования);

17) сбор зоологических, биологических и минералогических коллекций;

18) сплав древесины по водотокам и водоемам;

19) вывоз предметов, имеющих историко-культурную ценность;

20) разрешённая деятельность без соблюдения требований федерального законодательства, настоящего Положения и:

20.1) Требований по предотвращению гибели объектов животного мира при осуществлении производственных процессов, а также при эксплуатации транспортных магистралей, трубопроводов, линий связи и электропередачи, утвержденных постановлением Правительства Российской Федерации от 13.08.1996 № 997;

20.2) Требований к предотвращению гибели объектов животного мира при осуществлении производственных процессов, а также при эксплуатации транспортных магистралей, трубопроводов и линий связи и электропередач на территории Республики Бурятия, утвержденных постановлением Правительства Республики Бурятия от 31.08.2009 № 324;

20.3) Правил пожарной безопасности в лесах, утвержденных постановлением Правительства Российской Федерации от 07.10.2020 № 1614;

20.4) Правил санитарной безопасности в лесах, утвержденных постановлением Правительства Российской Федерации от 09.12.2020 № 2047.

2.2. Границы и особенности режима особой охраны охранной зоны ООПТ в обязательном порядке учитываются при разработке планов и перспектив экономического и социального развития, территориальном планировании, инвентаризации, лесохозяйственных регламентах и планах освоения лесов.

3. Обеспечение режима особой охраны охранной зоны ООПТ возлагается на Республиканскую службу по охране, контролю и регулированию использования объектов животного мира, отнесенных к объектам охоты, контролю и надзору в сфере природопользования и Бюджетное учреждение Республики Бурятия «Природопользование и охрана окружающей среды Республики Бурятия».

3.1. Государственный надзор в области охраны и использования охранной зоны ООПТ осуществляется должностными лицами Республиканской службы по охране, контролю и регулированию использования объектов животного мира, отнесенных к объектам охоты, контролю и надзору в сфере природопользования и Бюджетного учреждения Республики Бурятия «Природопользование и охрана окружающей среды Республики Бурятия».

4. Географическое обозначение охранной зоны ООПТ осуществляется путем обозначения на местности границ охранной зоны ООПТ специальными знаками, информирующими население об

ограничениях или запрещениях хозяйственной и иной деятельности на данной территории.

5. Приложения:

5.1. План границ охранной зоны ООПТ представлен в приложении №1 к настоящему Положению.

5.2. Перечень координат характерных точек границ охранной зоны ООПТ в соответствующей системе координат приведен в таблице № 1.

Таблица № 1

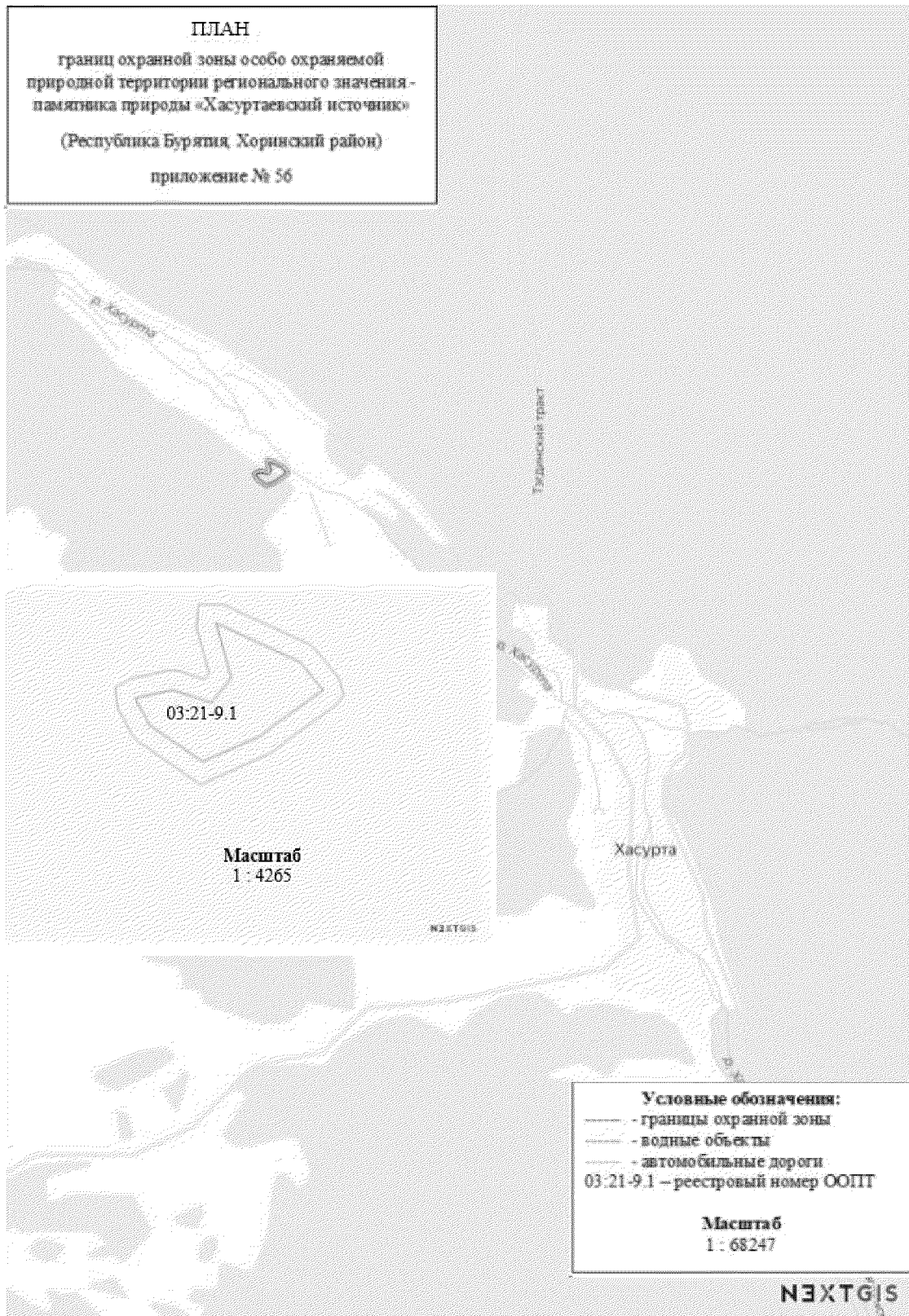
### ПЕРЕЧЕНЬ

координат характерных точек границ охранной зоны особо охраняемой природной территории регионального значения - памятника природы «Хасуртаевский источник»

№.№ п/п	МСК-03		WGS	
	X	Y	N	E
1	587255.900	4235302.740	52°18'49.63"	108°49'5.76"
2	587267.870	4235359.710	52°18'50.03"	108°49'8.77"
3	587266.970	4235375.370	52°18'50"	108°49'9.6"
4	587254.270	4235413.480	52°18'49.59"	108°49'11.61"
5	587256.010	4235414.890	52°18'49.65"	108°49'11.68"
6	587263.390	4235420.880	52°18'49.89"	108°49'12"
7	587331.180	4235401.960	52°18'52.08"	108°49'10.99"
8	587367.460	4235405.060	52°18'53.25"	108°49'11.15"
9	587366.430	4235443.540	52°18'53.22"	108°49'13.18"
10	587307.360	4235570.160	52°18'51.32"	108°49'19.87"
11	587298.960	4235580.860	52°18'51.05"	108°49'20.44"
12	587256.250	4235615.190	52°18'49.68"	108°49'22.26"
13	587230.330	4235623.530	52°18'48.84"	108°49'22.7"
14	587218.210	4235613.500	52°18'48.44"	108°49'22.17"
15	587212.990	4235609.170	52°18'48.28"	108°49'21.95"
16	587168.390	4235546.320	52°18'46.83"	108°49'18.64"
17	587162.680	4235538.280	52°18'46.64"	108°49'18.21"
18	587162.670	4235538.270	52°18'46.64"	108°49'18.21"
19	587161.340	4235536.390	52°18'46.6"	108°49'18.11"
20	587145.670	4235516.640	52°18'46.09"	108°49'17.07"
21	587141.750	4235510.160	52°18'45.96"	108°49'16.73"
22	587138.790	4235503.500	52°18'45.86"	108°49'16.38"
23	587102.910	4235422.670	52°18'44.7"	108°49'12.12"
24	587095.600	4235407.610	52°18'44.46"	108°49'11.33"

№№ п/п	MCK-03		WGS	
	X	Y	N	E
25	587105.660	4235393.420	52°18'44.78"	108°49'10.57"
26	587160.790	4235313.780	52°18'46.56"	108°49'6.36"
27	587171.320	4235304.400	52°18'46.9"	108°49'5.87"
28	587212.400	4235282.450	52°18'48.23"	108°49'4.7"
29	587242.920	4235279.360	52°18'49.21"	108°49'4.53"
1	587255.900	4235302.740	52°18'49.63"	108°49'5.76"
30	587187.150	4235520.920	52°18'47.43"	108°49'17.29"
31	587237.460	4235591.810	52°18'49.07"	108°49'21.03"
32	587280.170	4235557.480	52°18'50.44"	108°49'19.21"
33	587339.240	4235430.860	52°18'52.34"	108°49'12.51"
34	587256.530	4235453.940	52°18'49.67"	108°49'13.75"
35	587239.580	4235440.200	52°18'49.12"	108°49'13.02"
36	587219.240	4235423.700	52°18'48.46"	108°49'12.16"
37	587238.510	4235365.880	52°18'49.08"	108°49'9.1"
38	587226.540	4235308.910	52°18'48.69"	108°49'6.09"
39	587185.460	4235330.860	52°18'47.36"	108°49'7.26"
40	587130.330	4235410.500	52°18'45.58"	108°49'11.47"
41	587169.170	4235497.990	52°18'46.85"	108°49'16.09"
42	587185.350	4235518.380	52°18'47.37"	108°49'17.16"
30	587187.150	4235520.920	52°18'47.43"	108°49'17.29"

ПРИЛОЖЕНИЕ № 1  
к Положению об охранной зоне особо охраняемой  
природной территории  
регионального значения  
– памятника природы  
«Хасуртаевский источник»



УТВЕРЖДЕНО  
указом Главы  
Республики Бурятия  
от 14.04.2021 № 117

**ПОЛОЖЕНИЕ**  
**об охранной зоне особо охраняемой природной территории**  
**регионального значения - памятника природы**  
**«Хулудынские известняки»**

Охранная зона создается с целью защиты особо охраняемой природной территории - памятника природы регионального значения «Хулудынские известняки» (далее – ООПТ) от неблагоприятных антропогенных воздействий.

1. Общая площадь охранной зоны ООПТ составляет 59,82 га.
2. Режим особой охраны и использования охранной зоны ООПТ.
  - 2.1. На территории охранной зоны ООПТ запрещаются следующие виды деятельности:
    - 1) разведка и разработка полезных ископаемых;
    - 2) деятельность, влекущая за собой изменения гидрологического режима;
    - 3) заготовка древесины (за исключением заготовки древесины гражданами для собственных нужд на участках и в сроки, согласованные с государственным бюджетным учреждением, осуществляющим управление ООПТ, вне особо значимых участков леса);
    - 4) заготовка живицы;
    - 5) заготовка пригодных для употребления в пищу лесных ресурсов (пищевых лесных ресурсов), других не древесных лесных ресурсов (за исключением заготовки гражданами таких ресурсов для собственных нужд на участках и в сроки, согласованные с государственным бюджетным учреждением, осуществляющим управление ООПТ, вне особо значимых участков леса);
    - 6) сплошные рубки леса;
    - 7) взрывные работы, за исключением взрывных работ связанных с реализацией мероприятий по предупреждению и ликвидации чрезвычайных ситуаций;

8) пускание палов (за исключением противопожарных) и выжигание растительности;

9) мойка механизированных транспортных средств;

10) в границах водоохраных зон деятельность, предусмотренная статьёй 65 Водного кодекса Российской Федерации;

11) уничтожение и повреждение аншлагов, шлагбаумов, стендов, граничных столбов и других информационных знаков, и указателей, оборудованных экологических троп и мест отдыха, строений и сооружений на ООПТ, а также имущества государственного бюджетного учреждения, осуществляющего управление ООПТ, нанесение надписей и знаков на валунах, обнажениях горных пород и историко-культурных объектах;

12) распашка земель (за исключением земель, уже используемых собственниками, землепользователями, землевладельцами и арендаторами для производства сельскохозяйственной продукции, за исключением мер противопожарного обустройства лесов, а также случаев, связанных с проведением государственным бюджетным учреждением, осуществляющим управление ООПТ, биотехнических мероприятий);

13) в границах прибрежных защитных полос водных объектов деятельность, предусмотренная статьёй 65 Водного кодекса Российской Федерации;

14) применение ядохимикатов, минеральных удобрений, химических средств защиты растений и стимуляторов роста, за исключением случаев ликвидации чрезвычайных ситуаций, связанных с массовым размножением хвоелистогрызущих вредителей леса, при условии осуществления мер, гарантирующих предотвращение заболеваний и гибели объектов животного мира, а также ухудшения среды их обитания;

15) деятельность, влекущая за собой нарушение почвенного покрова и геологических обнажений;

16) создание объектов размещения отходов производства и потребления, радиоактивных, химических, биологических, взрывчатых, токсичных, отравляющих и ядовитых веществ, за исключением временного складирования твердых коммунальных отходов (на срок не более чем одиннадцать месяцев) в местах (на площадках), специально определенных государственным бюджетным учреждением, осуществляющим управление ООПТ, в целях их дальнейших утилизации, обезвреживания, размещения, транспортирования);

17) сбор зоологических, биологических и минералогических коллекций;

18) сплав древесины по водотокам и водоемам;

19) вывоз предметов, имеющих историко-культурную ценность;

20) разрешённая деятельность без соблюдения требований федерального законодательства, настоящего Положения и:

20.1) Требований по предотвращению гибели объектов животного мира при осуществлении производственных процессов, а также при эксплуатации транспортных магистралей, трубопроводов, линий связи и электропередачи, утвержденных постановлением Правительства Российской Федерации от 13.08.1996 № 997;

20.2) Требований к предотвращению гибели объектов животного мира при осуществлении производственных процессов, а также при эксплуатации транспортных магистралей, трубопроводов и линий связи и электропередач на территории Республики Бурятия, утвержденных постановлением Правительства Республики Бурятия от 31.08.2009 № 324;

20.3) Правил пожарной безопасности в лесах, утвержденных постановлением Правительства Российской Федерации от 07.10.2020 № 1614;

20.4) Правил санитарной безопасности в лесах, утвержденных постановлением Правительства Российской Федерации от 09.12.2020 № 2047.

2.2. Границы и особенности режима особой охраны охранной зоны ООПТ в обязательном порядке учитываются при разработке планов и перспектив экономического и социального развития, территориальном планировании, инвентаризации, лесохозяйственных регламентах и планах освоения лесов.

3. Обеспечение режима особой охраны охранной зоны ООПТ возлагается на Республиканскую службу по охране, контролю и регулированию использования объектов животного мира, отнесенных к объектам охоты, контролю и надзору в сфере природопользования и Бюджетное учреждение Республики Бурятия «Природопользование и охрана окружающей среды Республики Бурятия».

3.1. Государственный надзор в области охраны и использования охранной зоны ООПТ осуществляется должностными лицами Республиканской службы по охране, контролю и регулированию использования объектов животного мира, отнесенных к объектам охоты, контролю и надзору в сфере природопользования и Бюджетного учреждения Республики Бурятия «Природопользование и охрана окружающей среды Республики Бурятия».

4. Географическое обозначение охранной зоны ООПТ осуществляется путем обозначения на местности границ охранной зоны ООПТ специальными знаками, информирующими население об

ограничениях или запрещениях хозяйственной и иной деятельности на данной территории.

5. Приложения:

5.1. План границ охранной зоны ООПТ представлен в приложении №1 к настоящему Положению.

5.2. Перечень координат характерных точек границ охранной зоны ООПТ в соответствующей системе координат приведен в таблице № 1.

Таблица № 1

### ПЕРЕЧЕНЬ

координат характерных точек границ охранной зоны особо охраняемой природной территории регионального значения - памятника природы «Хулудынские известняки»

№№ п/п	МСК-03		WGS	
	X	Y	N	E
1	689830.180	5233550.460	53°14'7.73"	111°47'15.14"
2	689890.640	5233635.920	53°14'9.69"	111°47'19.74"
3	689918.060	5233736.950	53°14'10.59"	111°47'25.18"
4	689933.550	5233909.320	53°14'11.11"	111°47'34.47"
5	689915.480	5234041.960	53°14'10.54"	111°47'41.63"
6	689865.120	5234175.600	53°14'8.93"	111°47'48.84"
7	689772.270	5234303.690	53°14'5.94"	111°47'55.76"
8	689654.120	5234398.600	53°14'2.13"	111°48'0.9"
9	689545.850	5234453.970	53°13'58.63"	111°48'3.91"
10	689424.490	5234461.800	53°13'54.71"	111°48'4.35"
11	689310.000	5234420.820	53°13'51"11	111°48'2.16"
12	689230.600	5234372.380	53°13'48.42"	111°47'59.56"
13	689135.000	5234279.300	53°13'45.32"	111°47'54.56"
14	689089.220	5234153.960	53°13'43.83"	111°47'47.81"
15	689069.850	5234000.960	53°13'43.18"	111°47'39.57"
16	689097.740	5233831.960	53°13'44.07"	111°47'30.45"
17	689120.860	5233784.470	53°13'44.81"	111°47'27.89"
18	689228.420	5233631.620	53°13'48.27"	111°47'19.63"
19	689311.600	5233538.850	53°13'50.95"	111°47'14.61"
20	689368.430	5233495.090	53°13'52.79"	111°47'12.24"
21	689464.390	5233445.700	53°13'55.89"	111°47'9.56"
22	689571.620	5233433.470	53°13'59.35"	111°47'8.88"
23	689676.240	5233459.970	53°14'2.74"	111°47'10.29"
24	689744.040	5233490.980	53°14'4.94"	111°47'11.95"

№№ п/п	MCK-03		WGS	
	X	Y	N	E
1	689830.180	5233550.460	53°14'7.73"	111°47'15.14"
25	689619.260	5233763.800	53°14'0.93"	111°47'26.68"
26	689634.750	5233936.170	53°14'1.45"	111°47'35.97"
27	689584.390	5234069.810	53°13'59.84"	111°47'43.19"
28	689466.240	5234164.720	53°13'56.02"	111°47'48.33"
29	689386.840	5234116.280	53°13'53.45"	111°47'45.73"
30	689367.470	5233963.280	53°13'52.81"	111°47'37.48"
31	689439.130	5233816.090	53°13'55.11"	111°47'29.54"
32	689551.460	5233732.790	53°13'58.73"	111°47'25.02"
25	689619.260	5233763.800	53°14'0.93"	111°47'26.68"

