

Башкортостан Республикаһының
мәҙәни мираҫ объекттарын
дәүләт һаҡлауы буйынса
И Д А Р А Л Ы Ғ Ы

Юр. адресы: Тукай урамы, 46-сы й., Өфө к.,
Башкортостан Республикаһы, 450101
Факт. адресы: Цюрупы урамы, 86-сы й., Өфө к.,
Башкортостан Республикаһы, 450005



У П Р А В Л Е Н И Е
по государственной охране
объектов культурного наследия
Республики Башкортостан

Юр. адрес: ул. Тукаева, д. 46, г. Уфа,
Республика Башкортостан, 450101
Факт. адрес: ул. Цюрупы, д. 86, г. Уфа,
Республика Башкортостан, 450005

БОЙОРОК

« 27 » апрель 20²⁶ й.

№ 112

ПРИКАЗ

« 27 » апреля 20²⁶ г.

Өфө к.

г. Уфа

**Об утверждении границ и режима использования территории
выявленного объекта культурного (археологического) наследия
«Ишмухаметово-9, курганный могильник»**

В соответствии со статьями 3.1, 5.1, 9.2 и 33 Федерального закона от 25 июня 2002 года № 73-ФЗ «Об объектах культурного наследия (памятниках истории и культуры) народов Российской Федерации», статьями 4, 13.1, 20 Закона Республики Башкортостан от 7 ноября 2005 года № 224-з «Об объектах культурного наследия (памятниках истории и культуры) народов Республики Башкортостан», пунктами 11, 12 Порядка утверждения границ территории выявленного объекта культурного наследия, расположенного на территории Республики Башкортостан, утвержденного постановлением Правительства Республики Башкортостан от 7 ноября 2023 года № 633, пунктами 1, 9.8 Положения об Управлении по государственной охране объектов культурного наследия Республики Башкортостан, утвержденного постановлением Правительства Республики Башкортостан от 16 января 2017 года № 4, п р и к а з ы в а ю:

1. Утвердить границы территории выявленного объекта культурного (археологического) наследия «Ишмухаметово-9, курганный могильник» согласно приложению к настоящему приказу.

2. Режим использования земельного участка, в границах которого располагается выявленный объект культурного (археологического) наследия «Ишмухаметово-9, курганный могильник» (далее – Объект), установлен в соответствии с требованиями к осуществлению деятельности в границах территории Объекта, определенными статьей 5.1 Федерального закона от 25 июня 2002 года № 73-ФЗ «Об объектах

культурного наследия (памятниках истории и культуры) народов Российской Федерации».

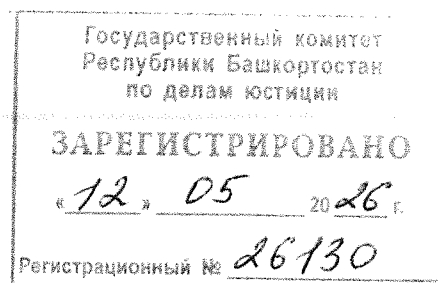
3. Отделу археологического наследия Управления по государственной охране объектов культурного наследия Республики Башкортостан направить настоящий приказ в установленном законодательством порядке на государственную регистрацию в Государственный комитет Республики Башкортостан по делам юстиции.

4. Контроль за исполнением настоящего приказа оставляю за собой.

Начальник управления

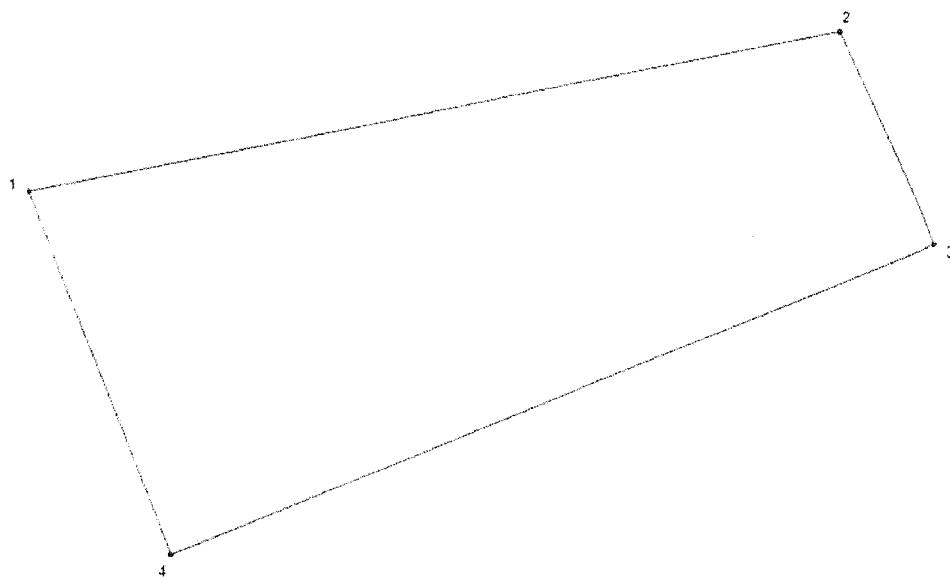


С.Н. Кулбахтин



Приложение
к приказу Управления
по государственной охране
объектов культурного наследия
Республики Башкортостан
от 27 апреля 2026 года № 112

ГРАНИЦЫ
территории выявленного объекта культурного (археологического) наследия
«Ишмухаметово-9, курганный могильник» (курганы 1-2)




Условные обозначения:

— - граница территории выявленного объекта культурного (археологического) наследия;

1 • - характерная (поворотная) точка границы

ГРАНИЦЫ
территории выявленного объекта культурного (археологического) наследия
«Ишмухаметово-9, курганный могильник» (курган 3)



Условные обозначения:

— - граница территории выявленного объекта культурного (археологического) наследия;

1 • - характерная (поворотная) точка границы

Координаты характерных (поворотных) точек границ территории выявленного объекта культурного (археологического) наследия «Ишмухаметово-9, курганный могильник» (курганы 1-2)

Номер характерной (поворотной) точки	Координаты характерных (поворотных) точек в местной системе координат (МСК-02)	
	X	Y
1	398634.120	2334317.769
2	398642.830	2334359.480
3	398631.394	2334364.496
4	398614.610	2334325.085
1	398634.120	2334317.769

Координаты характерных (поворотных) точек границ территории выявленного объекта культурного (археологического) наследия «Ишмухаметово-9, курганный могильник» (курган 3)

Номер характерной (поворотной) точки	Координаты характерных (поворотных) точек в местной системе координат (МСК-02)	
	X	Y
1	398693.718	2334237.137
2	398693.407	2334259.035
3	398672.212	2334258.732
4	398672.524	2334236.834
1	398693.718	2334237.137