



БОЙОРОК

« 27 » апрель 20 26й.

№ 111

ПРИКАЗ

« 27 » апреля 20 26г.

Өфө к.

г. Уфа

Об утверждении границ и режима использования территории выявленного объекта культурного (археологического) наследия «Ишмухаметово-12, курганный могильник»

В соответствии со статьями 3.1, 5.1, 9.2 и 33 Федерального закона от 25 июня 2002 года № 73-ФЗ «Об объектах культурного наследия (памятниках истории и культуры) народов Российской Федерации», статьями 4, 13.1, 20 Закона Республики Башкортостан от 7 ноября 2005 года № 224-з «Об объектах культурного наследия (памятниках истории и культуры) народов Республики Башкортостан», пунктами 11, 12 Порядка утверждения границ территории выявленного объекта культурного наследия, расположенного на территории Республики Башкортостан, утвержденного постановлением Правительства Республики Башкортостан от 7 ноября 2023 года № 633, пунктами 1, 9.8 Положения об Управлении по государственной охране объектов культурного наследия Республики Башкортостан, утвержденного постановлением Правительства Республики Башкортостан от 16 января 2017 года № 4, п р и к а з ы в а ю:

1. Утвердить границы территории выявленного объекта культурного (археологического) наследия «Ишмухаметово-12, курганный могильник» согласно приложению к настоящему приказу.

2. Режим использования земельного участка, в границах которого располагается выявленный объект культурного (археологического) наследия «Ишмухаметово-12, курганный могильник» (далее – Объект), установлен в соответствии с требованиями к осуществлению деятельности в границах территории Объекта, определенными статьей 5.1 Федерального закона от 25 июня 2002 года № 73-ФЗ «Об объектах культурного наследия (памятниках истории и культуры) народов Российской Федерации».

3. Отделу археологического наследия Управления по государственной охране объектов культурного наследия Республики Башкортостан направить настоящий приказ в установленном законодательством порядке на государственную регистрацию в Государственный комитет Республики Башкортостан по делам юстиции.

4. Контроль за исполнением настоящего приказа оставляю за собой.

Начальник управления

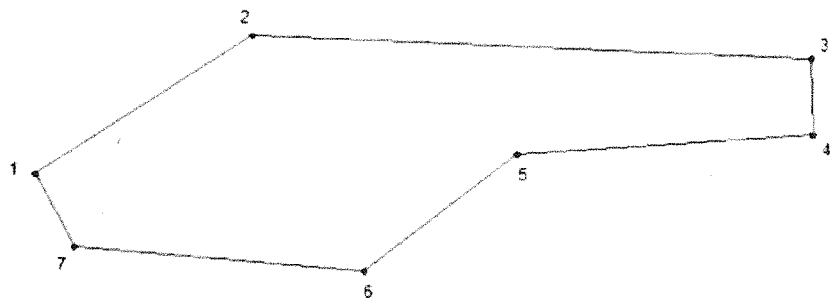


С.Н. Кулбахтин

Государственный комитет Республики Башкортостан по делам юстиции
ЗАРЕГИСТРИРОВАНО
« 12 » 05 20 26 г.
Регистрационный № 26-131

Приложение
к приказу Управления
по государственной охране
объектов культурного наследия
Республики Башкортостан
от 27 апреля 2026 года № 111

ГРАНИЦЫ
территории выявленного объекта культурного (археологического) наследия
«Ишмухаметово-12, курганный могильник» (курганы 1-8)




Условные обозначения:

— - граница территории выявленного объекта культурного (археологического) наследия;

1 • - характерная (поворотная) точка границы

ГРАНИЦЫ
территории выявленного объекта культурного (археологического) наследия
«Ишмухаметово-12, курганный могильник» (курган 9)




Условные обозначения:

————— - граница территории выявленного объекта культурного (археологического) наследия;

1 • - характерная (поворотная) точка границы

ГРАНИЦЫ
территории выявленного объекта культурного (археологического) наследия
«Ишмухаметово-12, курганный могильник» (курган 10)



Условные обозначения:

— - граница территории выявленного объекта культурного (археологического) наследия;

1 • - характерная (поворотная) точка границы

**Координаты характерных (поворотных) точек границ территории
выявленного объекта культурного (археологического) наследия
«Ишмухаметово-12, курганный могильник» (курганы 1-8)**

Номер характерной (поворотной) точки	Координаты характерных (поворотных) точек в местной системе координат (МСК-02)	
	X	Y
1	397144.867	2334773.646
2	397235.653	2334923.064
3	397206.322	2335301.691
4	397152.974	2335300.930
5	397146.653	2335099.355
6	397068.126	2334993.351
7	397092.083	2334797.731
1	397144.867	2334773.646

**Координаты характерных (поворотных) точек границ территории
выявленного объекта культурного (археологического) наследия
«Ишмухаметово-12, курганный могильник» (курган 9)**

Номер характерной (поворотной) точки	Координаты характерных (поворотных) точек в местной системе координат (МСК-02)	
	X	Y
1	397363.256	2335312.419
2	397362.627	2335356.298
3	397314.661	2335355.613
4	397315.287	2335311.733
1	397363.256	2335312.419

Координаты характерных (поворотных) точек границ территории выявленного объекта культурного (археологического) наследия «Ишмухаметово-12, курганный могильник» (курган 10)

Номер характерной (поворотной) точки	Координаты характерных (поворотных) точек в местной системе координат (МСК-02)	
	X	Y
1	397271.969	2335138.928
2	397271.506	2335172.966
3	397237.284	2335172.452
4	397237.772	2335138.456
1	397271.969	2335138.928