



## БОЙОРОК

« 27 » апрель 2026 й.

№ 114

## ПРИКАЗ

« 27 » апреля 2026 г.

Өфө к.

г. Уфа

### Об утверждении границ и режима использования территории выявленного объекта культурного (археологического) наследия «Ишмухаметово-11, курганный могильник»

В соответствии со статьями 3.1, 5.1, 9.2 и 33 Федерального закона от 25 июня 2002 года № 73-ФЗ «Об объектах культурного наследия (памятниках истории и культуры) народов Российской Федерации», статьями 4, 13.1, 20 Закона Республики Башкортостан от 7 ноября 2005 года № 224-з «Об объектах культурного наследия (памятниках истории и культуры) народов Республики Башкортостан», пунктами 11, 12 Порядка утверждения границ территории выявленного объекта культурного наследия, расположенного на территории Республики Башкортостан, утвержденного постановлением Правительства Республики Башкортостан от 7 ноября 2023 года № 633, пунктами 1, 9.8 Положения об Управлении по государственной охране объектов культурного наследия Республики Башкортостан, утвержденного постановлением Правительства Республики Башкортостан от 16 января 2017 года № 4, п р и к а з ы в а ю:


1. Утвердить границы территории выявленного объекта культурного (археологического) наследия «Ишмухаметово-11, курганный могильник» согласно приложению к настоящему приказу.

2. Режим использования земельного участка, в границах которого располагается выявленный объект культурного (археологического) наследия «Ишмухаметово-11, курганный могильник» (далее – Объект), установлен в соответствии с требованиями к осуществлению деятельности в границах территории Объекта, определенными статьей 5.1 Федерального закона от 25 июня 2002 года № 73-ФЗ «Об объектах культурного наследия (памятниках истории и культуры) народов Российской Федерации».

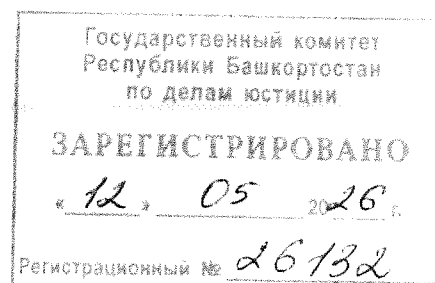
3. Отделу археологического наследия Управления по государственной охране объектов культурного наследия Республики Башкортостан направить настоящий приказ в установленном законодательством порядке на государственную регистрацию в Государственный комитет Республики Башкортостан по делам юстиции.

4. Контроль за исполнением настоящего приказа оставляю за собой.

Начальник управления

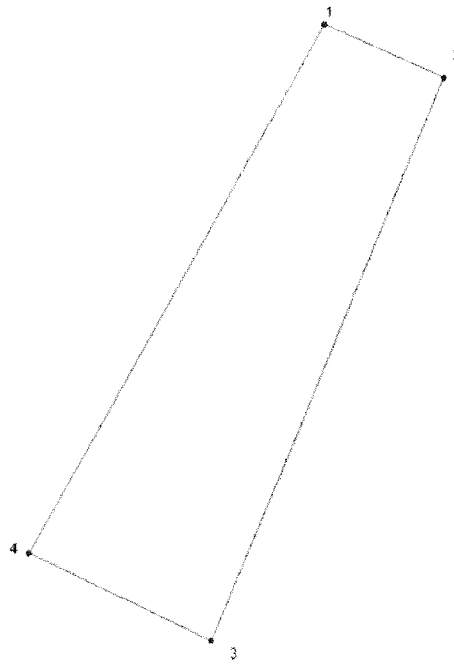


С.Н. Кулбахтин



Приложение  
к приказу Управления  
по государственной охране  
объектов культурного наследия  
Республики Башкортостан  
от 27 апреля 2026 года № 114

**ГРАНИЦЫ**  
территории выявленного объекта культурного (археологического) наследия  
«Ишмухаметово-11, курганный могильник»



**Условные обозначения:**

— - граница территории выявленного объекта культурного (археологического) наследия;

1 • - характерная (поворотная) точка границы

**Координаты характерных (поворотных) точек границ территории выявленного объекта культурного (археологического) наследия «Ишмухаметово-11, курганный могильник»**

Номер характерной (поворотной) точки	Координаты характерных (поворотных) точек в местной системе координат (МСК-02)	
	X	Y
1	397669.776	2335128.197
2	397657.563	2335152.119
3	397540.266	2335100.030
4	397560.184	2335063.286
1	397669.776	2335128.197