

БОЙОРОК

ПРИКАЗ

« 10 » февраль 2026 й.

№ 79

« 10 » февраля 2026 г.

Өфө к.

г. Уфа

Об утверждении границ и режима использования территории выявленного объекта культурного (археологического) наследия «Альбеево-5, одиночный курган»

В соответствии со статьями 3.1, 5.1, 9.2 и 33 Федерального закона от 25 июня 2002 года № 73-ФЗ «Об объектах культурного наследия (памятниках истории и культуры) народов Российской Федерации», статьями 4, 13.1, 20 Закона Республики Башкортостан от 7 ноября 2005 года № 224-з «Об объектах культурного наследия (памятниках истории и культуры) народов Республики Башкортостан», пунктами 11, 12 Порядка утверждения границ территории выявленного объекта культурного наследия, расположенного на территории Республики Башкортостан, утвержденного постановлением Правительства Республики Башкортостан от 7 ноября 2023 года № 633, пунктами 1, 9.8 Положения об Управлении по государственной охране объектов культурного наследия Республики Башкортостан, утвержденного постановлением Правительства Республики Башкортостан от 16 января 2017 года № 4, п р и к а з ы в а ю:


1. Утвердить границы территории выявленного объекта культурного (археологического) наследия «Альбеево-5, одиночный курган» согласно приложению к настоящему приказу.

2. Режим использования земельного участка, в границах которого располагается выявленный объект культурного (археологического) наследия «Альбеево-5, одиночный курган» (далее – Объект), установлен в соответствии с требованиями к осуществлению деятельности в границах территории Объекта, определенными статьей 5.1 Федерального закона от 25 июня 2002 года № 73-ФЗ «Об объектах культурного наследия (памятниках истории и культуры) народов Российской Федерации».

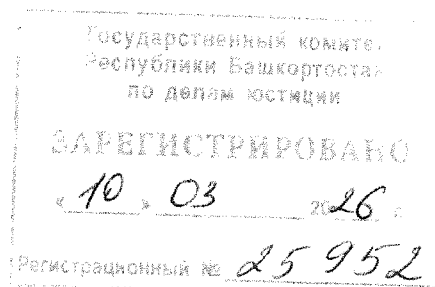
3. Отделу археологического наследия Управления по государственной охране объектов культурного наследия Республики Башкортостан направить настоящий приказ в установленном законодательством порядке на государственную регистрацию в Государственный комитет Республики Башкортостан по делам юстиции.

4. Контроль за исполнением настоящего приказа оставляю за собой.

Начальник управления

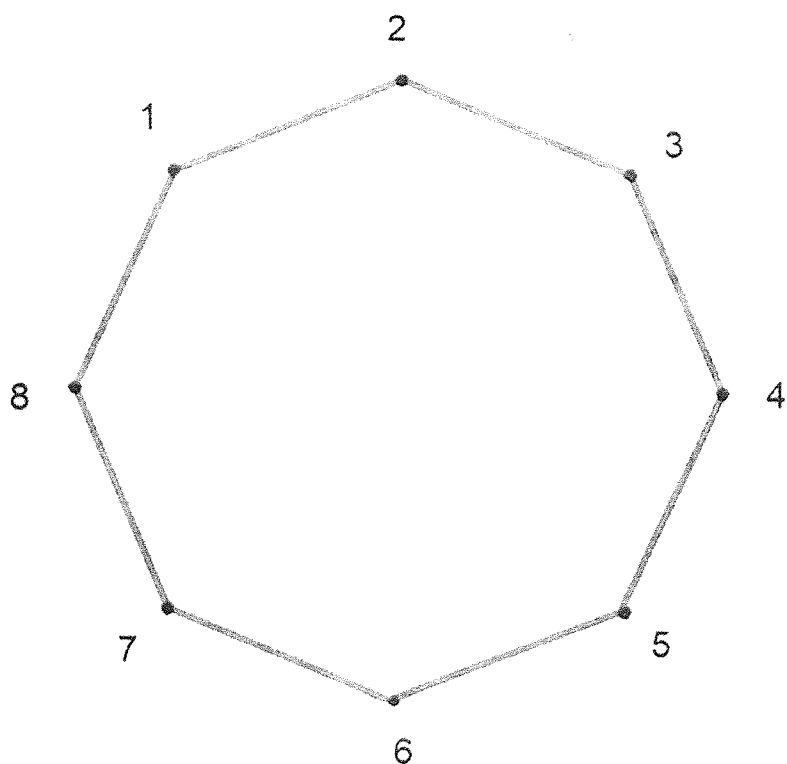


С.Н.Кулбахтин



Приложение
к приказу Управления
по государственной охране
объектов культурного наследия
Республики Башкортостан
от 10 февраля 2026 года № 79

ГРАНИЦЫ
территории выявленного объекта культурного (археологического) наследия
«Альбеево-5, одиночный курган»



Условные обозначения:

— - граница территории выявленного объекта культурного (археологического) наследия;

1 • - характерная (поворотная) точка границы

Координаты характерных (поворотных) точек границ территории
выявленного объекта культурного (археологического) наследия
«Альбеево-5, одиночный курган»

Номер характерной (поворотной) точки	Координаты характерных (поворотных) точек в местной системе координат (МСК-02)	
	X	Y
1	615267.1039	1317567.0161
2	615278.6000	1317594.7700
3	615267.1039	1317622.5239
4	615239.3500	1317634.0200
5	615211.5961	1317622.5239
6	615200.1000	1317594.7700
7	615211.5961	1317567.0161
8	615239.3500	1317555.5200
1	615267.1039	1317567.0161