



БОЙОРОК

« 30 » сентябрь 20 25 й.

№ 395

ПРИКАЗ

« 30 » сентября 20 25 г.

Өфө к.

г. Уфа

О включении выявленного объекта культурного наследия «Памятник красноармейцам-чапаевцам», 1919 г., расположенного по адресу: Республика Башкортостан, г. Уфа, ул. С.Перовской (адресный ориентир), в единый государственный реестр объектов культурного наследия (памятников истории и культуры) народов Российской Федерации в качестве объекта культурного наследия регионального значения, утверждении его предмета охраны, границ и режима использования территории

В соответствии со статьями 9.2, 18 Федерального закона от 25 июня 2002 года № 73-ФЗ «Об объектах культурного наследия (памятниках истории и культуры) народов Российской Федерации», статьями 4, 12.1 Закона Республики Башкортостан от 7 ноября 2005 года № 224-з «Об объектах культурного наследия (памятниках истории и культуры) народов Республики Башкортостан», пунктами 9.5, 9.7, 9.8 Положения об Управлении по государственной охране объектов культурного наследия Республики Башкортостан, утвержденного постановлением Правительства Республики Башкортостан от 16 января 2017 года № 4, п р и к а з ы в а ю:

1. Включить выявленный объект культурного наследия «Памятник красноармейцам-чапаевцам», 1919 г., расположенного по адресу: Республика Башкортостан, г. Уфа, ул. С.Перовской (адресный ориентир), в единый государственный реестр объектов культурного наследия (памятников истории и культуры) народов Российской Федерации в качестве объекта культурного наследия регионального значения под наименованием «Братская могила 32 человек, погибших во время Гражданской войны», памятник, 20 июля 1919 г., расположенного по адресу: Республика Башкортостан, г. Уфа, Кировский район, СНТ «Алмалык» (далее – Объект).

2. Утвердить:

границы территории Объекта согласно приложению № 1 к настоящему приказу;

режим использования территории Объекта согласно приложению № 2 к настоящему приказу;

предмет охраны Объекта согласно приложению № 3 к настоящему приказу.

3. Исключить из Перечня выявленных объектов культурного наследия, расположенных на территории Республики Башкортостан, утвержденного приказом Управления по государственной охране объектов культурного наследия Республики Башкортостан от 7 апреля 2017 года № 20, пункт 557 раздела № 47 части I.

4. Отделу архитектурного и исторического наследия Управления по государственной охране объектов культурного наследия Республики Башкортостан направить настоящий приказ в Государственный комитет Республики Башкортостан по делам юстиции для государственной регистрации в установленном законодательством порядке.

5. Контроль за исполнением настоящего приказа оставляю за собой.

Исполняющий обязанности
начальника управления



А.Р. Муслюмов

| |
|--|
| Государственный комитет Республики Башкортостан по делам юстиции |
| ЗАРЕГИСТРИРОВАНО |
| «08» Октября 2025 г. |
| Регистрационный № 24255 |

Приложение № 1
к приказу Управления
по государственной охране
объектов культурного наследия
Республики Башкортостан
от 30 сентября 2025 года № 395

**Границы территории объекта культурного наследия регионального значения
«Братская могила 32 человек, погибших во время Гражданской войны»,
памятник, 20 июля 1919 г., расположенного по адресу:
Республика Башкортостан, г. Уфа, Кировский район, СНТ «Алмалык»**

Текстовое описание границ территории объекта культурного наследия (далее – ТОКН) регионального значения «Братская могила 32 человек, погибших во время Гражданской войны», памятник, 20 июля 1919 г., расположенного по адресу: Республика Башкортостан, г. Уфа, Кировский район, СНТ «Алмалык» (далее – Объект).

Описание местоположения границ территории Объекта

| № п/п | Характеристики ТОКН | Описание характеристик |
|-------|--|---|
| 1 | Местоположение ТОКН | Республика Башкортостан, г. Уфа, Кировский район, СНТ «Алмалык» |
| 2 | Площадь ТОКН +/- величина погрешности определения площади (Р +/- дельта Р) | 37,11 кв. м |
| 3 | Иные характеристики ТОКН | территория, непосредственно занятая объектом культурного наследия и (или) связанная с ним исторически и функционально, являющаяся его неотъемлемой частью и устанавливаемая в соответствии с требованиями действующего законодательства |

Таблица описания границ территории Объекта

| ТОКН | | |
|---------------------|----------|---|
| Прохождение границы | | Описание границы |
| от точки | до точки | |
| 1 | 2 | от начальной точки 1 на северо-запад и проходит 5,6 м до точки 2 |
| 2 | 3 | далее поворачивает на северо-восток и проходит 6,6 м до точки 3 |
| 3 | 4 | далее поворачивает на юго-восток и проходит 5,64 м до точки 4 |
| 4 | 1 | далее поворачивает на юго-запад и проходит 6,59 м в исходную точку 1. Контур замкнулся. |

**Координаты поворотных (характерных) точек границ территории
Объекта в местной системе координат МСК-02**

Координаты характерных точек границ территории.
Система координат МСК-02

| Сведения о местоположении границ ТОКН | | | | | |
|--|---------------|------------|---|---|---|
| Система координат МСК-02, зона 1 | | | | | |
| Сведения о характерных точках границ ТОКН | | | | | |
| Обозначение (номер) характерной точки | Координаты, м | | Метод определения координат характерной точки | Средняя квадратичная погрешность положения характерной точки (Mt), м | Описание обозначения точки на местности (при наличии) |
| | X | Y | | | |
| 1 | 654774.7 | 1360945.83 | Метод спутниковых геодезических измерений | 0,1 | - |
| 2 | 654779.36 | 1360942.72 | | 0,1 | - |
| 3 | 654782.89 | 1360948.32 | | 0,1 | - |
| 4 | 654778.18 | 1360951.43 | | 0,1 | - |
| 1 | 654774.7 | 1360945.83 | | 0,1 | - |

**План границ территории Объекта
(1:600)**



Используемые условные знаки и обозначения:

— — Граница территории Объекта

□ — характерные поворотные точки

Приложение № 2
к приказу Управления
по государственной охране
объектов культурного наследия
Республики Башкортостан
от 30 сентября 2025 года № 395

**Режим использования территории объекта культурного наследия
регионального значения «Братская могила 32 человек, погибших во время
Гражданской войны», памятник, 20 июля 1919 г., расположенного по адресу:
Республика Башкортостан, г. Уфа, Кировский район, СНТ «Алмалык»
(далее – Объект)**

Режим использования территории Объекта установлен в соответствии с требованиями к осуществлению деятельности в границах территории Объекта, определенными статьей 5.1 Федерального закона от 25 июня 2002 года № 73-ФЗ «Об объектах культурного наследия (памятниках истории и культуры) народов Российской Федерации».

Приложение № 3
к приказу Управления
по государственной охране
объектов культурного наследия
Республики Башкортостан
от 30 сентября 2025 года № 395


**Предмет охраны объекта культурного наследия регионального значения
«Братская могила 32 человек, погибших во время Гражданской войны»,
памятник, 20 июля 1919 г., расположенного по адресу:
Республика Башкортостан, г. Уфа, Кировский район, СНТ «Алмалык»**


Предметом охраны объекта культурного наследия регионального значения «Братская могила 32 человек, погибших во время Гражданской войны», памятник, 20 июля 1919 г., расположенного по адресу: Республика Башкортостан, г. Уфа, Кировский район, СНТ «Алмалык» (далее – Объект), является:

1. Местоположение Объекта – Братской могилы 32 человек, погибших во время Гражданской войны, расположенной по адресу: Республика Башкортостан, г. Уфа, Кировский район, СНТ «Алмалык», с установленным над ней типовым обелиском (форма и габариты обелиска к предмету охраны Объекта не относятся).


2. Объемно-планировочные и конструктивные решения и структуры Объекта: захоронение (братская могила) с останками 32 человек.


Предмет охраны объекта культурного наследия (памятника истории и культуры) регионального значения «Братская могила 32 человек, погибших во время Гражданской войны», памятник, 20 июля 1919 г., расположенного по адресу: Республика Башкортостан, г. Уфа, Кировский район, СНТ «Алмалык»

| № п/п | Описание предмета охраны | Изображение |
|-------|---|---|
| 1. | <p>Месторасположение Объекта – Братской могилы 32 человек, погибших во время Гражданской войны, расположенной по адресу: Республика Башкортостан, г. Уфа, Кировский район, СНТ «Алмалык», с установленным над ней типовым обелиском (форма и габариты обелиска к предмету охраны Объекта не относится).</p> |  |

| № п/п | Описание предмета охраны | Изображение |
|----------|--|--|
| 2. | Объемно-планировочные и конструктивные решения и структуры Объекта: захоронение (братская могила) с останками 32 человек. |  <p data-bbox="1787 1401 1991 1433">Фото: 2025 год</p> |

| № п/п | Описание предмета охраны | Изображение |
|----------|--------------------------|--|
| | |  <p data-bbox="1787 1407 1982 1436">Фото: 2025 год</p> |

| № п/п | Описание предмета охраны | Изображение |
|----------|--------------------------|--|
| | |  <p data-bbox="1780 1407 1982 1439">Фото: 2023 год</p> |

| № п/п | Описание предмета охраны | Изображение |
|----------|--------------------------|--|
| | |  <p data-bbox="1787 1342 1989 1369">Фото: 2025 год</p> |