

Башкортостан Республикаһының
мәҙәни мирас объекттарын
дәүләт һаҡлауы буйынса
И Д А Р А Л Ы Ғ Ы

Юр. адресы: Тукай урамы, 46-сы й., Өфө к.,
Башкортостан Республикаһы, 450101
Фак. адресы: Цюрупа урамы, 86-сы й., Өфө к.,
Башкортостан Республикаһы, 450005



У П Р А В Л Е Н И Е
по государственной охране
объектов культурного наследия
Республики Башкортостан

Юр. адрес: ул. Тукаева, д. 46, г. Уфа,
Республика Башкортостан, 450101
Факт. адрес: ул. Цюрупы, д. 86, г. Уфа,
Республика Башкортостан, 450005

БОЙОРОК

« 3 » сентябрь 20 25й.

№ 376

ПРИКАЗ

« 3 » сентября 2025 г.

Өфө к.

г. Уфа

**Об утверждении границ и режима использования территории
выявленного объекта культурного наследия «Дом Тевкелевых»,
расположенного по адресу: Республика Башкортостан, г. Уфа,
ул. Зайнуллы Расулева, 11/1 (ул. Зайнуллы Расулева, 11)**

В соответствии со статьями 3.1, 5.1, 9.2, 33 Федерального закона от 25 июня 2002 года № 73-ФЗ «Об объектах культурного наследия (памятниках истории и культуры) народов Российской Федерации», статьями 4, 13.1 и 20 Закона Республики Башкортостан от 7 ноября 2005 года № 224-з «Об объектах культурного наследия (памятниках истории и культуры) народов Республики Башкортостан», приказом Министерства культуры Российской Федерации от 4 июня 2015 года № 1745 «Об утверждении требований к составлению проектов границ территорий объектов культурного наследия», пунктами 11, 12 Порядка утверждения границ территории выявленного объекта культурного наследия, расположенного на территории Республики Башкортостан, утвержденного постановлением Правительства Республики Башкортостан от 7 ноября 2023 года № 633, пунктами 1, 9.8 Положения об Управлении по государственной охране объектов культурного наследия Республики Башкортостан, утвержденного постановлением Правительства Республики Башкортостан от 16 января 2017 года № 4, **п р и к а з ы в а ю:**

1. Утвердить границы территории выявленного объекта культурного наследия «Дом Тевкелевых», расположенного по адресу: Республика Башкортостан, г. Уфа, ул. Зайнуллы Расулева, 11/1 (ул. Зайнуллы Расулева, 11), согласно приложению № 1 к настоящему приказу.

2. Утвердить режим использования территории выявленного объекта культурного наследия «Дом Тевкелевых», расположенного по адресу: Республика Башкортостан, г. Уфа, ул. Зайнуллы Расулева, 11/1 (ул. Зайнуллы Расулева, 11), согласно приложению № 2 к настоящему приказу.


3. Признать утратившим силу приказ Управления по государственной охране объектов культурного наследия Республики Башкортостан от 23 мая 2018 года № 147 «Об утверждении границ и режима использования территории выявленного объекта культурного наследия «Дом Тевкелевых», расположенного по адресу: Республика Башкортостан, г. Уфа, ул. Зайнуллы Расулева, 11 (бул. Благодеева, 11/4)».

4. Отделу архитектурного и исторического наследия Управления по государственной охране объектов культурного наследия Республики Башкортостан направить настоящий приказ в установленном законодательством порядке на государственную регистрацию в Государственный комитет Республики Башкортостан по делам юстиции.

5. Разместить (опубликовать) настоящий приказ на сайте Управления по государственной охране объектов культурного наследия Республики Башкортостан в информационно-телекоммуникационной сети «Интернет».

6. Контроль за исполнением настоящего приказа оставляю за собой.

Начальник управления



С.Н.Кулбахтин

Государственный комитет Республики Башкортостан по делам юстиции
ЗАРЕГИСТРИРОВАНО
«24» 09 2025 г.
Регистрационный № 24796

Приложение № 1
к приказу Управления
по государственной охране
объектов культурного наследия
Республики Башкортостан
от 3 сентября 2025 года № 376

Границы территории выявленного объекта культурного наследия «Дом Тевкелевых», расположенного по адресу: Республика Башкортостан, г. Уфа, ул. Зайнуллы Расулева, 11/1 (ул. Зайнуллы Расулева, 11)

1. Описание местоположения границ территории выявленного объекта культурного наследия (далее – ТОКН) «Дом Тевкелевых», расположенного по адресу: Республика Башкортостан, г. Уфа, ул. Зайнуллы Расулева, 11/1 (ул. Зайнуллы Расулева, 11) (далее – Объект)

№ п/п	Характеристики ТОКН	Описание характеристик
1	Местоположение ТОКН	Республика Башкортостан, г. Уфа, ул. Зайнуллы Расулева, 11/1 (11)
2	Площадь ТОКН +/- величина погрешности определения площади (P +/- дельта P)	662,63 кв. м
3	Иные характеристики ТОКН	территория, непосредственно занятая объектом культурного наследия и (или) связанная с ним исторически и функционально, являющаяся его неотъемлемой частью и устанавливаемая в соответствии с требованиями действующего законодательства

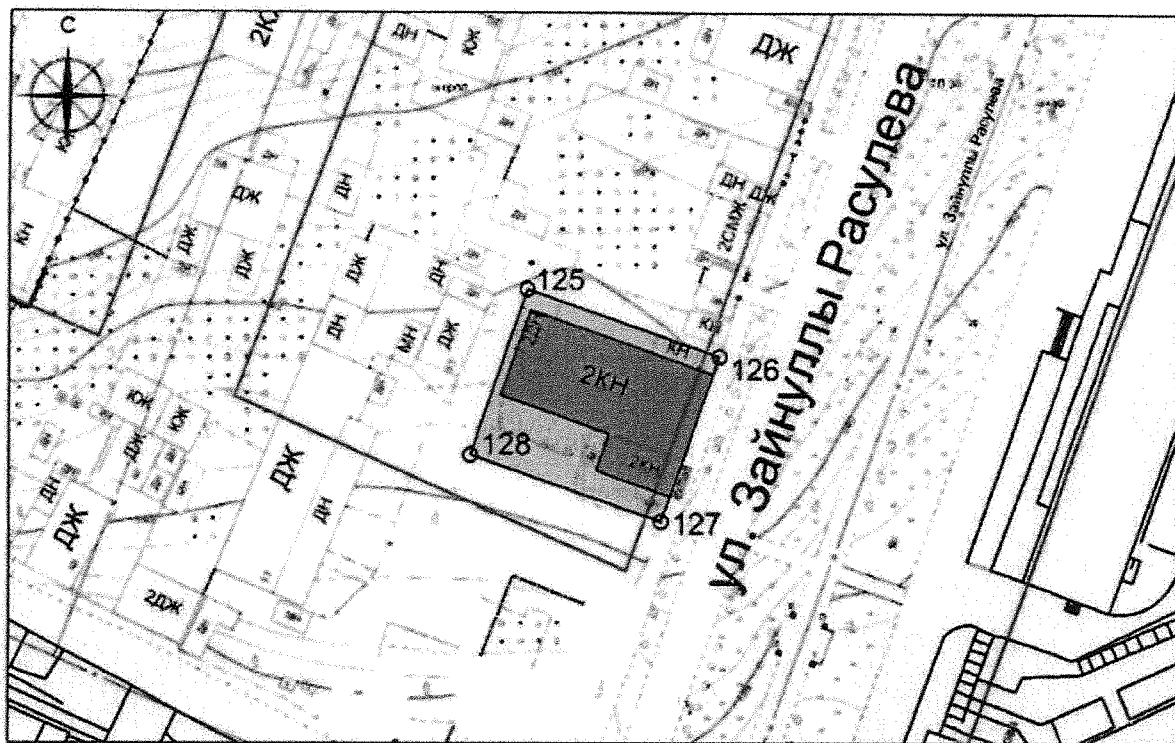
2. Описание границ территории Объекта

Участок территории объекта культурного наследия	
Прохождение границы	Описание границы
125, 126	от начальной точки 125 на юго-восток проходит 27,87 м до точки 126
126, 127	далее поворачивает на юго-запад проходит 23,91 м до точки 127
127, 128	далее поворачивает на северо-запад и проходит 27,62 м до точки 128
128, 125	далее поворачивает на северо-восток и проходит 23,86 м в исходную точку 125. Контур замкнулся.

Координаты поворотных (характерных) точек границ территории
Объекта в местной системе координат МСК-02



Сведения о местоположении границы ТОКН					
Система координат: МСК-02 зона 1					
Сведения о характерных точках границ ТОКН					
Обозначение характерных точек границы	Координаты		Метод определения координат	Средняя квадратичная погрешность положения характерной точки (Mt), м	Описание закреплен ия точки
	X	Y			
125	656472.69	1359216.86	Картометри- ческий	1	-
126	656463.48	1359243.16		1	-
127	656440.96	1359235.13		1	-
128	656450.13	1359209.08		1	-
125	656472.69	1359216.86		1	-

3. Схема границ территории Объекта



Масштаб 1:1000

Используемые условные знаки и обозначения:

-  — территория Объекта
- 1  — характерные поворотные точки

Приложение № 2
к приказу Управления
по государственной охране
объектов культурного наследия
Республики Башкортостан
от 3 сентября 2025 года № 376

**Режим использования территории выявленного объекта
культурного наследия «Дом Тевкелевых», расположенного по адресу:
Республика Башкортостан, г. Уфа, ул. Зайнуллы Расулева, 11/1
(ул. Зайнуллы Расулева, 11) (далее – Объект)**

Режим использования территории Объекта установлен в соответствии с требованиями к осуществлению деятельности в границах территории Объекта, определенными статьей 5.1 Федерального закона от 25 июня 2002 года № 73-ФЗ «Об объектах культурного наследия (памятниках истории и культуры) народов Российской Федерации».