



## КАРАР

« 17 » октябрь 2025 й. № 472

## ПОСТАНОВЛЕНИЕ

« 17 » октября 2025 г.

**Об утверждении границ объединенной зоны охраны объектов культурного наследия (памятников истории и культуры) народов Российской Федерации регионального значения, расположенных в Кировском районе г. Уфы Республики Башкортостан, режимов использования земель и требований к градостроительным регламентам в границах территории зоны и признании утратившими силу некоторых постановлений Правительства Республики Башкортостан**

В соответствии со статьями 9.2, 33, 34 Федерального закона «Об объектах культурного наследия (памятниках истории и культуры) народов Российской Федерации», постановлением Правительства Российской Федерации от 12 сентября 2015 года № 972 «Об утверждении Положения о зонах охраны объектов культурного наследия (памятников истории и культуры) народов Российской Федерации и о признании утратившими силу отдельных положений нормативных правовых актов Правительства Российской Федерации», статьей 21 Закона Республики Башкортостан «Об объектах культурного наследия (памятниках истории и культуры) народов Республики Башкортостан», постановлением Правительства Республики Башкортостан от 21 июня 2016 года № 246 «О Порядке утверждения границ зон охраны объектов культурного наследия регионального и местного (муниципального) значения, особых режимов использования земель и требований к градостроительным регламентам в границах территорий данных зон» Правительство Республики Башкортостан ПОСТАНОВЛЯЕТ:

1. Установить границы объединенной зоны охраны объектов культурного наследия (памятников истории и культуры) народов Российской Федерации регионального значения, расположенных в Кировском районе г. Уфы Республики Башкортостан: «Доходный дом В.Е. Поносова» (ул. Ленина, 20); «Дом Н.К. Блохина» (ул. Ленина, 22); «Дом А.К. Блохина» (ул. Октябрьской Революции, 3); «Наркомат местной промышленности» (ул. Октябрьской Революции, 3а); «Городское Чижевское здание» (ул. Октябрьской Революции, 7); «Волжско-Камский

коммерческий банк» (ул. Октябрьской Революции, 8); «Дом жилой работников искусства» (ул. Октябрьской Революции, 9); «Видинеевский дом» (ул. Октябрьской Революции, 9а); «Училище землемерное» (ул. Октябрьской Революции, 10 корп. 3); «Бывший особняк лесопромышленника Чиждова» (ул. Октябрьской Революции, 10); «Памятник А.Д. Цюрупе» (ул. Цюрупы); «Дом Софроновой-Янчевской В.А.» (ул. Октябрьской Революции, 13); «Полиция главная» (ул. Октябрьской Революции, 14); «Дом Петунина В.А.» (ул. Октябрьской Революции, 15); «Дом Петровских» (ул. Октябрьской Революции, 16); «Дом Чижевой» (ул. Октябрьской Революции, 17); «Дом Косицкой» (ул. Октябрьской Революции, 18); «Дом Чиждовых (восточный)» (ул. Октябрьской Революции, 19); «Усадьба Зубовых» в составе двух объектов культурного наследия: «Западный дом» (ул. Октябрьской Революции, 20) и «Восточный дом» (ул. Октябрьской Революции, 20); ансамбль «Усадьба Чувильдиных» в составе двух объектов культурного наследия: «Восточный дом Чувильдиных» (ул. Октябрьской Революции, 21) и «Западный дом Чувильдиных» (ул. Октябрьской Революции, 21); ансамбль «Усадьба Безрукова Д.А.» в составе двух объектов культурного наследия: «Восточный дом Безрукова Д.А.» (ул. Октябрьской Революции, 22) и «Западный дом Безрукова Д.А.» (ул. Октябрьской Революции, 22); «Западный дом усадьбы Ольшевских» (ул. Октябрьской Революции, 23); «Восточный дом усадьбы Ольшевских» (ул. Октябрьской Революции, 23); «Дом Андреева-Сугрובה» (ул. Октябрьской Революции, 24); «Западный дом усадьбы Лапиной Ю.В.» (ул. Октябрьской Революции, 25); «Восточный дом усадьбы Лапиной Ю.В.» (ул. Октябрьской Революции, 25/1); «Западный дом Ушковой Е.К.» (ул. Октябрьской Революции, 27); «Восточный дом Ушковой Е.К.» (ул. Октябрьской Революции, 27а); «Дом Вереньковых» (ул. Октябрьской Революции, 28); «Здание приюта Уфимского попечительства о бедных» (ул. Октябрьской Революции, 29); «Здание лечебницы Уфимского попечительства о бедных» (ул. Октябрьской Революции, 29/1); «Восточный дом второй усадьбы попечительства о бедных» (ул. Октябрьской Революции, 31); «Особняк Сырцовых» (ул. Октябрьской Революции, 32); «Дом причта Спасской церкви» (ул. Октябрьской Революции, 37); «Дом П.А. Иванова» (ул. Октябрьской Революции, 38); «Церковь Спасская» (ул. Октябрьской Революции, 37а); «Дом Комаровых» (ул. Октябрьской Революции, 42); «Дом Мичуриных» (ул. Октябрьской Революции, 44); «Дом Хасабовых» (ул. Октябрьской Революции, 45); «Дом Андреевых» (ул. Октябрьской Революции, 46); «Дом» (ул. Октябрьской Революции, 47); «Дом Королевых» (ул. Октябрьской Революции, 48); «Особняк Шамовых со старообрядческой моленной»

(ул. Октябрьской Революции, 49); «Кирпичный дом усадьбы Шамовых» (ул. Октябрьской Революции, 49/1); «Дом Воложаниных» (ул. Октябрьской Революции, 50); «Особняк Аверьяновых» (ул. Октябрьской Революции, 51); «Дом Морозовой М.А.» (ул. Октябрьской Революции, 52); «Усадьба Шамовых с оградой и воротами» (ул. Октябрьской Революции, 53, 53/1); «Дом Тюниных» (ул. Октябрьской Революции, 54); «Кузнецовское (II-городское приходское) училище» (ул. Октябрьской Революции, 55); «Дом Тюниных (восточный)» (ул. Октябрьской Революции, 56); «Дом Демидовых» (ул. Октябрьской Революции, 57/1); «Западный дом усадьбы Борисовых» (ул. Октябрьской Революции, 58); «Восточный дом усадьбы Борисовых» (ул. Октябрьской Революции, 58); «Западный дом усадьбы Сперанских» (ул. Октябрьской Революции, 60); «Восточный дом усадьбы Сперанских» (ул. Октябрьской Революции, 60); «Дом Чубуковых» (ул. Октябрьской Революции, 62); «Дом Лузиновых» (ул. Октябрьской Революции, 63); «Усадьба Герасимова: Дом восточный» (ул. Октябрьской Революции, 65а); «Усадьба Герасимова: Дом западный» (ул. Октябрьской Революции, 65/1); «Особняк Поносовых» (ул. Октябрьской Революции, 67/1); «II-й дом усадьбы Поносовых» (ул. Октябрьской Революции, 67/2); «Часть I-я полицейская и пожарная» (ул. Октябрьской Революции, 69); «Жилой дом С.И. Харькова» (ул. Октябрьской Революции, 70 (литера А)); «Здание мельницы Сельдиминова» (ул. Октябрьской Революции, 70/1); «Дом Юдаевых» (ул. Октябрьской Революции, 76); «Заводоуправление Гутмана» (ул. Октябрьской Революции, 78); «Дом Афанасьевых» (ул. Коммунистическая, 128); «Ансамбль усадьбы Першиных» (ул. Коммунистическая, 117а, 117б, 117б, 117/1); «Дом жилой Смоленцева» (ул. Пушкина, 119); «Дом жилой Тушновых» (проспект Салавата Юлаева, 7), согласно приложению № 1 к настоящему постановлению.

2. Утвердить требования к градостроительным регламентам в границах территории объединенной зоны охраны объектов культурного наследия (памятников истории и культуры) народов Российской Федерации регионального значения, расположенных по улице Октябрьской Революции в г. Уфе Республики Башкортостан, указанных в пункте 1 настоящего постановления, согласно приложению № 2 к настоящему постановлению.

3. Управлению по государственной охране объектов культурного наследия Республики Башкортостан в пределах своей компетенции обеспечить внесение сведений о наличии объединенной зоны охраны объектов культурного наследия (памятников истории и культуры) народов Российской Федерации,

указанных в пункте 1 настоящего постановления, в установленном порядке в единый государственный реестр объектов культурного наследия (памятников истории и культуры) народов Российской Федерации.

4. Признать утратившими силу:

постановление Правительства Республики Башкортостан от 28 декабря 2018 года № 654 «Об утверждении границ зоны охраны объекта культурного наследия регионального значения “Дом жилой Тушиновых”, расположенного по адресу: Республика Башкортостан, г. Уфа, проспект Салавата Юлаева, 7 (адрес в реестре: г. Уфа, ул. Воровского, 22), режимов использования земель и требований к градостроительным регламентам в границах территории зоны»;

постановление Правительства Республики Башкортостан от 28 декабря 2018 года № 655 «Об утверждении границ зоны охраны объекта культурного наследия регионального значения “Ансамбль усадьбы Першиных”, расположенного по адресу: Республика Башкортостан, г. Уфа, ул. Коммунистическая, 117а, 117б, 117в, 117/1, режимов использования земель и требований к градостроительным регламентам в границах территории зоны»;

постановление Правительства Республики Башкортостан от 3 октября 2023 года № 594 «Об утверждении границ объединенной зоны охраны объектов культурного наследия (памятников истории и культуры) народов Российской Федерации регионального значения, расположенных по улице Октябрьской Революции в г. Уфе Республики Башкортостан, режимов использования земель и требований к градостроительным регламентам в границах территории зоны и признании утратившими силу некоторых постановлений Правительства Республики Башкортостан».

5. Контроль за исполнением настоящего постановления возложить на заместителя Премьер-министра Правительства Республики Башкортостан – министра земельных и имущественных отношений Республики Башкортостан Полянскую Н.Ю.

Премьер-министр  
Правительства  
Республики Башкортостан



А.Г. Назаров

Приложение № 1  
к постановлению  
Правительства  
Республики Башкортостан  
от «17» октября 2025 года  
№ 472

## ГРАНИЦЫ

объединенной зоны охраны объектов культурного наследия  
(памятников истории и культуры) народов Российской Федерации  
регионального значения, расположенных в Кировском районе  
г. Уфы Республики Башкортостан

### 1. Границы территории единой охранной зоны

#### 1.1. Границы территории единой охранной зоны объектов культурного наследия (участок 1)

В границы территории единой охранной зоны объектов культурного наследия (участок 1) (индекс зоны – ЕОЗ.1) входят: часть территории квартала, ограниченного улицами Ленина, Коммунистической, Цюрупы, Октябрьской Революции; территория, примыкающая к утвержденной территории объектов культурного наследия «Дом А.К. Блохина», «Наркомат местной промышленности» с западной и южной сторон. Границы территории ЕОЗ.1 представляют собой замкнутый контур.

#### 1.2. Описание местоположения границ территории ЕОЗ.1

Таблица 1

№ п/п	Характеристика ЕОЗ.1	Описание характеристики
1	Местоположение ЕОЗ.1	Республика Башкортостан, г. Уфа, ул. Октябрьской Революции
2	Площадь ЕОЗ.1 +/- величина погрешности определения площади (Р +/- дельта Р)	1082,85 кв. м
3	Иные характеристики ЕОЗ.1	территория, в пределах которой в целях обеспечения сохранности объектов в их историческом

№ п/п	Характеристика ЕОЗ.1	Описание характеристики
		ландшафтном окружении устанавливается особый режим использования земель и земельных участков, ограничивающий хозяйственную деятельность и запрещающий строительство, за исключением применения специальных мер, направленных на сохранение и регенерацию историко-градостроительной или природной среды объектов

Таблица 2

Участок между точками	Описание границ ЕОЗ.1
1, 2	от начальной точки 1 на юго-восток проходит 8,32 м до точки 2
2, 3	далее поворачивает на северо-восток и проходит 2,67 м до точки 3
3, 4	далее поворачивает на юго-восток и проходит 69,79 м до точки 4
4, 5	далее поворачивает на юго-запад и проходит 9,74 м до точки 5
5, 6	далее поворачивает на северо-запад и проходит 47,78 м до точки 6
6, 7	далее поворачивает на юго-запад и проходит 12,35 м до точки 7
7, 8	далее поворачивает на северо-запад и проходит 29,93 м до точки 8
8, 1	далее поворачивает на северо-восток и проходит 19,17 м в исходную точку 1. Контур замкнулся

Таблица 3

Обозначение характерных точек	Координаты, м		Метод определения координат характерной точки	Средняя квадратичная погрешность положения характерной точки (Mt), м	Описание обозначения точки на местности (при наличии)
	X	Y			
1	657621.67	1359019.77	картометри- ческий	0,1	
2	657619.08	1359027.68		0,1	
3	657621.64	1359028.44		0,1	
4	657603.19	1359095.75		0,1	
5	657593.80	1359093.16		0,1	
6	657606.90	1359047.21		0,1	
7	657595.01	1359043.86		0,1	
8	657603.09	1359015.04		0,1	
1	657621.67	1359019.77		0,1	

### 1.3. Границы территории единой охранной зоны объектов культурного наследия (участок 2)

В границы территории единой охранной зоны объектов культурного наследия (участок 2) (индекс зоны – ЕОЗ.2) входят: часть территории квартала, ограниченного улицами Ленина, Коммунистической, Цюрупы, Октябрьской Революции; территория, примыкающая к утвержденной территории объектов культурного наследия «Городское Чижевское здание», «Дом жилой работников искусства», «Видинеевский дом» с восточной и южной сторон. Границы территории ЕОЗ.2 представляют собой замкнутый контур.

### 1.4. Описание местоположения границ территории ЕОЗ.2

Таблица 4

№ п/п	Характеристика ЕОЗ.2	Описание характеристики
1	Местоположение ЕОЗ.2	Республика Башкортостан, г. Уфа, ул. Октябрьской Революции
2	Площадь ЕОЗ.2 +/- величина погрешности определения площади (Р +/- дельта Р)	3312,69 кв. м
3	Иные характеристики ЕОЗ.2	территория, в пределах которой в целях обеспечения сохранности объектов в их историческом ландшафтном окружении устанавливается особый режим использования земель и земельных участков, ограничивающий хозяйственную деятельность и запрещающий строительство, за исключением применения специальных мер, направленных на сохранение и регенерацию историко-градостроительной или природной среды объектов

Участок между точками	Описание границ ЕОЗ.2
9, 10	от начальной точки 9 на юго-восток проходит 7,99 м до точки 10
10, 11	далее на юго-восток проходит 88,14 м до точки 11
11, 12	далее поворачивает на северо-восток и проходит 7,92 м до точки 12
12, 13	далее поворачивает на юго-восток и проходит 72,02 м до точки 13
13, 14	далее поворачивает на юго-запад и проходит 5,4 м до точки 14
14, 15	далее поворачивает на юго-восток и проходит 9,74 м до точки 15
15, 16	далее поворачивает на юго-запад и проходит 1,13 м до точки 16
16, 17	далее поворачивает на северо-запад и проходит 44,81 м до точки 17
17, 18	далее на северо-запад проходит 20,07 м до точки 18
18, 19	далее поворачивает на юго-запад и проходит 37,97 м до точки 19
19, 20	далее поворачивает на северо-запад и проходит 14,35 м до точки 20
20, 21	далее поворачивает на северо-восток и проходит 17,25 м до точки 21
21, 22	далее поворачивает на северо-запад и проходит 57,47 м до точки 22
22, 23	далее поворачивает на северо-восток и проходит 8,23 м до точки 23
23, 24	далее поворачивает на северо-запад и проходит 37,44 м до точки 24
24, 25	далее поворачивает на северо-восток и проходит 13,39 м до точки 25
25, 9	далее на северо-восток проходит 4,3 м в исходную точку 9. Контур замкнулся

Таблица 6

Обозначение характерных точек	Координаты, м		Метод определения координат характерной точки	Средняя квадратичная погрешность положения характерной точки (Mt), м	Описание обозначения точки на местности (при наличии)
	X	Y			
9	657615.17	1359118.96	картометри- ческий	0,1	
10	657613.00	1359126.65		0,1	
11	657587.62	1359211.06		0,1	
12	657595.21	1359213.32		0,1	
13	657571.20	1359281.22		0,1	
14	657566.11	1359279.42		0,1	
15	657562.88	1359288.61		0,1	
16	657561.95	1359287.96		0,1	
17	657574.60	1359244.97		0,1	
18	657580.26	1359225.71		0,1	
19	657544.47	1359213.02		0,1	
20	657548.54	1359199.26		0,1	
21	657565.20	1359203.73		0,1	
22	657580.09	1359148.22		0,1	
23	657588.01	1359150.45		0,1	
24	657598.08	1359114.39		0,1	
25	657611.02	1359117.85		0,1	
9	657615.17	1359118.96	0,1		

### 1.5. Границы территории единой охранной зоны объектов культурного наследия (участок 3)

В границы территории единой охранной зоны объектов культурного наследия (участок 3) (индекс зоны – ЕОЗ.3) входят: часть территории квартала, ограниченного улицами Цюрупы, Пушкина, Советской, Октябрьской Революции; территория, примыкающая к утвержденной территории объекта культурного наследия «Волжско-Камский коммерческий банк» с восточной стороны. Границы территории ЕОЗ.3 представляют собой замкнутый контур.

### 1.6. Описание местоположения границ территории ЕОЗ.3

Таблица 7

№ п/п	Характеристика ЕОЗ.3	Описание характеристики
1	Местоположение ЕОЗ.3	Республика Башкортостан, г. Уфа, ул. Октябрьской Революции
2	Площадь ЕОЗ.3 +/- величина погрешности определения площади (P +/- дельта P)	2075,50 кв. м
3	Иные характеристики ЕОЗ.3	территория, в пределах которой в целях обеспечения сохранности объектов в их историческом ландшафтном окружении устанавливается особый режим использования земель и земельных участков, ограничивающий хозяйственную деятельность и запрещающий строительство, за исключением применения специальных мер, направленных на сохранение и регенерацию историко-градостроительной или природной среды объектов

Таблица 8

Участок между точками	Описание границ ЕОЗ.3
26, 27	от начальной точки 26 на юго-восток проходит 60,21 м до точки 27
27, 28	далее поворачивает на юго-запад и проходит 19,5 м до точки 28
28, 29	далее поворачивает на северо-запад и проходит 27,48 м до точки 29
29, 30	далее поворачивает на юго-запад и проходит 26,8 м до точки 30
30, 31	далее поворачивает на северо-запад и проходит 32,12 м до точки 31
31, 26	далее поворачивает на северо-восток и проходит 47,93 м в исходную точку 26. Контур замкнулся

Таблица 9

Обозначение характерных точек	Координаты, м		Метод определения координат характерной точки	Средняя квадратичная погрешность положения характерной точки (Mt), м	Описание обозначения точки на местности (при наличии)
	X	Y			
26	657542.58	1359051.72	картометри- ческий	0,1	
27	657526.02	1359109.61		0,1	
28	657507.30	1359104.15		0,1	
29	657514.21	1359077.55		0,1	
30	657488.27	1359070.81		0,1	
31	657496.19	1359039.68		0,1	
26	657542.58	1359051.72		0,1	

### 1.7. Границы территории единой охранной зоны объектов культурного наследия (участок 4)

В границы территории единой охранной зоны объектов культурного наследия (участок 4) (индекс зоны – ЕОЗ.4) входят: часть территории квартала, ограниченного улицами Цюрупы, Пушкина, Советской, Октябрьской Революции; территория, примыкающая к утвержденной территории объектов культурного наследия «Училище землемерное», «Бывший особняк лесопромышленника Чижова», «Памятник А.Д. Цюрупе» с северной стороны. Границы территории ЕОЗ.4 представляют собой замкнутый контур.

### 1.8. Описание местоположения границ территории ЕОЗ.4

Таблица 10

№ п/п	Характеристика ЕОЗ.4	Описание характеристики
1	Местоположение ЕОЗ.4	Республика Башкортостан, г. Уфа, ул. Октябрьской Революции
2	Площадь ЕОЗ.4 +/- величина погрешности определения площади (Р +/- дельта Р)	1594,85 кв. м
3	Иные характеристики ЕОЗ.4	территория, в пределах которой в целях обеспечения сохранности объектов в их историческом ландшафтном окружении устанавливается особый режим использования земель и земельных участков, ограничивающий хозяйственную деятельность и запрещающий строительство, за исключением применения специальных мер, направленных на сохранение и регенерацию историко-градостроительной или природной среды объектов

Участок между точками	Описание границ ЕОЗ.4
32, 33	от начальной точки 32 на юго-восток проходит 3,24 м до точки 33
33, 34	далее поворачивает на юго-запад и проходит 8,71 м до точки 34
34, 35	далее поворачивает на юго-восток и проходит 10,92 м до точки 35
35, 36	далее поворачивает на северо-восток и проходит 8,82 м до точки 36
36, 37	далее поворачивает на юго-восток и проходит 12,16 м до точки 37
37, 38	далее поворачивает на юго-запад и проходит 39,04 м до точки 38
38, 39	далее поворачивает на северо-запад и проходит 46,53 м до точки 39
39, 40	далее поворачивает на северо-восток и проходит 5,02 м до точки 40
40, 41	далее поворачивает на северо-запад и проходит 30,91 м до точки 41
41, 42	далее на северо-запад проходит 16,47 м до точки 42
42, 43	далее поворачивает на северо-восток и проходит 8,88 м до точки 43
43, 44	далее поворачивает на юго-восток и проходит 23,23 м до точки 44
44, 45	далее на юго-восток проходит 31,11 м до точки 45
45, 46	далее поворачивает на юго-запад и проходит 4,62 м до точки 46
46, 47	далее поворачивает на юго-восток и проходит 11,73 м до точки 47
47, 32	далее поворачивает на северо-восток и проходит 31,13 м в исходную точку 32. Контур замкнулся

Таблица 12

Обозначение характерных точек	Координаты, м		Метод определения координат характерной точки	Средняя квадратичная погрешность положения характерной точки (Mt), м	Описание обозначения точки на местности (при наличии)
	X	Y			
32	657491.16	1359220.52	картометри- ческий	0,1	
33	657490.25	1359223.63		0,1	
34	657481.87	1359221.26		0,1	
35	657478.69	1359231.71		0,1	
36	657487.17	1359234.12		0,1	
37	657483.74	1359245.79		0,1	
38	657445.89	1359236.24		0,1	
39	657457.96	1359191.30		0,1	
40	657462.87	1359192.35		0,1	
41	657471.13	1359162.56		0,1	
42	657475.52	1359146.69		0,1	
43	657484.02	1359149.25		0,1	
44	657477.77	1359171.62		0,1	
45	657469.40	1359201.58		0,1	
46	657464.98	1359200.22		0,1	
47	657461.40	1359211.39		0,1	
32	657491.16	1359220.52		0,1	

### 1.9. Границы территории единой охранной зоны объектов культурного наследия (участок 5)

В границы территории единой охранной зоны объектов культурного наследия (участок 5) (индекс зоны – ЕОЗ.5) входят: часть территории квартала, ограниченного улицами Цюрупы, Коммунистической, Воровского, Октябрьской Революции; территория, примыкающая к утвержденной территории объектов культурного наследия «Дом Петунина В.А.», «Дом Чижевой», «Дом Чижовых (восточный)» с юго-западной стороны. Границы территории ЕОЗ.5 представляют собой замкнутый контур.

### 1.10. Описание местоположения границ территории ЕОЗ.5

Таблица 13

№ п/п	Характеристика ЕОЗ.5	Описание характеристики
1	Местоположение ЕОЗ.5	Республика Башкортостан, г. Уфа, ул. Октябрьской Революции
2	Площадь ЕОЗ.5 +/- величина погрешности определения площади (Р +/- дельта Р)	431,55 кв. м
3	Иные характеристики ЕОЗ.5	территория, в пределах которой в целях обеспечения сохранности объектов в их историческом ландшафтном окружении устанавливается особый режим использования земель и земельных участков, ограничивающий хозяйственную деятельность и запрещающий строительство, за исключением применения специальных мер, направленных на сохранение и регенерацию историко-градостроительной или природной среды объектов

Участок между точками	Описание границ ЕОЗ.5
48, 49	от начальной точки 48 на юго-восток проходит 61,69 м до точки 49
49, 50	далее поворачивает на юго-запад и проходит 6,82 м до точки 50
50, 51	далее поворачивает на северо-запад и проходит 61,69 м до точки 51
51, 48	далее поворачивает на северо-восток и проходит 7,17 м в исходную точку 48. Контур замкнулся

Таблица 15

Обозначение характерных точек	Координаты, м		Метод определения координат характерной точки	Средняя квадратичная погрешность положения характерной точки (Mt), м	Описание обозначения точки на местности (при наличии)
	X	Y			
48	657479.67	1359354.30	картометри- ческий	0,1	
49	657438.68	1359400.40		0,1	
50	657433.57	1359395.88		0,1	
51	657474.30	1359349.55		0,1	
48	657479.67	1359354.30		0,1	
				0,1	

### 1.11. Границы территории единой охранной зоны объектов культурного наследия (участок 6)

В границы территории единой охранной зоны объектов культурного наследия (участок 6) (индекс зоны – ЕОЗ.6) входят: часть территории квартала, ограниченного улицами Цюрупы, Коммунистической, Воровского, Октябрьской Революции; территория, примыкающая к утвержденной территории объекта культурного наследия «Усадьба Чувильдиных» в составе двух объектов культурного наследия: «Восточный дом Чувильдиных» и «Западный дом Чувильдиных»; «Западный дом усадьбы Ольшевских»; «Восточный дом усадьбы Ольшевских», «Западный дом усадьбы Лапиной Ю.В.»; «Восточный дом усадьбы Лапиной Ю.В.»; «Западный дом Ушковой Е.К.» с восточной и южной сторон. Границы территории ЕОЗ.6 представляют собой замкнутый контур.

### 1.12. Описание местоположения границ территории ЕОЗ.6

Таблица 16

№ п/п	Характеристика ЕОЗ.6	Описание характеристики
1	Местоположение ЕОЗ.6	Республика Башкортостан, г. Уфа, ул. Октябрьской Революции
2	Площадь ЕОЗ.6 +/- величина погрешности определения площади (P +/- дельта P)	1405,31 кв. м
3	Иные характеристики ЕОЗ.6	территория, в пределах которой в целях обеспечения сохранности объектов в их историческом ландшафтном окружении устанавливается особый режим использования земель и земельных участков, ограничивающий хозяйственную деятельность и запрещающий строительство, за исключением применения специальных мер, направленных на сохранение и регенерацию историко-градостроительной или природной среды объектов

Таблица 17

Участок между точками	Описание границ ЕОЗ.6
52, 53	от начальной точки 52 на юго-восток проходит 150,05 м до точки 53
53, 54	далее поворачивает на юго-запад и проходит 10,25 м до точки 54
54, 55	далее поворачивает на северо-запад и проходит 20,66 м до точки 55
55, 56	далее на северо-запад проходит 24,72 м до точки 56
56, 57	далее на северо-запад проходит 14,04 м до точки 57
57, 58	далее на северо-запад проходит 15,97 м до точки 58
58, 59	далее на северо-запад проходит 26,23 м до точки 59
59, 60	далее на северо-запад проходит 22,79 м до точки 60
60, 61	далее на северо-запад проходит 25,8 м до точки 61
61, 52	далее поворачивает на северо-восток и проходит 8,47 м в исходную точку 52. Контур замкнулся

Таблица 18

Обозначение характерных точек	Координаты, м		Метод определения координат характерной точки	Средняя квадратичная погрешность положения характерной точки (Mt), м	Описание обозначения точки на местности (при наличии)
	X	Y			
52	657411.74	1359420.41	картометри- ческий	0,1	
53	657314.15	1359534.39		0,1	
54	657306.31	1359527.78		0,1	
55	657319.93	1359512.25		0,1	
56	657336.23	1359493.67		0,1	
57	657345.49	1359483.11		0,1	
58	657356.02	1359471.10		0,1	
59	657373.31	1359451.38		0,1	
60	657388.34	1359434.25		0,1	
61	657405.35	1359414.85		0,1	
52	657411.74	1359420.41		0,1	

### 1.13. Границы территории единой охранной зоны объектов культурного наследия (участок 7)

В границы территории единой охранной зоны объектов культурного наследия (участок 7) (индекс зоны – ЕОЗ.7) входят: часть территории квартала, ограниченного улицами Цюрупы, Коммунистической, Воровского, Октябрьской Революции; территория, примыкающая к утвержденной территории объектов культурного наследия «Здание приюта Уфимского попечительства о бедных», «Здание лечебницы Уфимского попечительства о бедных», «Восточный дом второй усадьбы попечительства о бедных», «Дом причта Спасской церкви», «Церковь Спасская» с юго-западной и юго-восточной сторон. Границы территории ЕОЗ.7 представляют собой замкнутый контур.

### 1.14. Описание местоположения границ территории ЕОЗ.7

Таблица 19

№ п/п	Характеристика ЕОЗ.7	Описание характеристики
1	Местоположение ЕОЗ.7	Республика Башкортостан, г. Уфа, ул. Октябрьской Революции
2	Площадь ЕОЗ.7 +/- величина погрешности определения площади (Р +/- дельта Р)	2643,94 кв. м
3	Иные характеристики ЕОЗ.7	территория, в пределах которой в целях обеспечения сохранности объектов в их историческом ландшафтном окружении устанавливается особый режим использования земель и земельных участков, ограничивающий хозяйственную деятельность и запрещающий строительство, за исключением применения специальных мер, направленных на сохранение и регенерацию историко-градостроительной или природной среды объектов

Участок между точками	Описание границ ЕОЗ.7
62, 63	от начальной точки 62 на юго-восток проходит 49,92 м до точки 63
63, 64	далее поворачивает на северо-восток и проходит 7,56 м до точки 64
64, 65	далее поворачивает на юго-восток и проходит 113,75 м до точки 65
65, 66	далее поворачивает на юго-запад и проходит 10,47 м до точки 66
66, 67	далее поворачивает на северо-запад и проходит 14,79 м до точки 67
67, 68	далее поворачивает на юго-запад и проходит 29,58 м до точки 68
68, 69	далее поворачивает на северо-запад и проходит 3,96 м до точки 69
69, 70	далее поворачивает на северо-восток и проходит 22,6 м до точки 70
70, 71	далее поворачивает на северо-запад и проходит 45,63 м до точки 71
71, 72	далее поворачивает на юго-запад и проходит 22,58 м до точки 72
72, 73	далее поворачивает на северо-запад и проходит 5,85 м до точки 73
73, 74	далее поворачивает на северо-восток и проходит 28,79 м до точки 74
74, 75	далее поворачивает на северо-запад и проходит 23,52 м до точки 75
75, 76	далее на северо-запад проходит 5,64 м до точки 76
76, 77	далее поворачивает на северо-восток и проходит 3,39 м до точки 77
77, 78	далее поворачивает на северо-запад и проходит 9,51 м до точки 78
78, 79	далее поворачивает на юго-запад и проходит 32,21 м до точки 79

Участок между точками	Описание границ ЕОЗ.7
79, 80	далее поворачивает на северо-запад и проходит 3,91 м до точки 80
80, 81	далее поворачивает на северо-восток и проходит 28,78 м до точки 81
81, 82	далее поворачивает на северо-запад и проходит 23,55 м до точки 82
82, 83	далее на северо-запад проходит 22,18 м до точки 83
83, 62	далее поворачивает на северо-восток и проходит 10,2 м в исходную точку 62. Контур замкнулся

Таблица 21

Обозначение характерных точек	Координаты, м		Метод определения координат характерной точки	Средняя квадратичная погрешность положения характерной точки (Mt), м	Описание обозначения точки на местности (при наличии)
	X	Y			
62	657304.34	1359545.50	картометри- ческий	0,1	
63	657270.45	1359582.16		0,1	
64	657275.94	1359587.36		0,1	
65	657195.92	1359668.21		0,1	
66	657189.31	1359660.09		0,1	
67	657200.08	1359649.95		0,1	
68	657180.03	1359628.20		0,1	
69	657182.58	1359625.17		0,1	
70	657199.48	1359640.17		0,1	
71	657229.58	1359605.88		0,1	
72	657212.69	1359590.89		0,1	
73	657216.54	1359586.48		0,1	
74	657238.07	1359605.59		0,1	
75	657253.58	1359587.91		0,1	
76	657257.30	1359583.67		0,1	
77	657259.84	1359585.92		0,1	
78	657266.16	1359578.82		0,1	
79	657242.29	1359557.19		0,1	

Обозначение характерных точек	Координаты, м		Метод определения координат характерной точки	Средняя квадратичная погрешность положения характерной точки (Mt), м	Описание обозначения точки на местности (при наличии)
	X	Y			
80	657244.84	1359554.22	картометри- ческий	1	
81	657266.45	1359573.23		1	
82	657281.98	1359555.52		1	
83	657296.61	1359538.85		1	
62	657304.34	1359545.50		1	

### 1.15. Границы территории единой охранной зоны объектов культурного наследия (участок 8)

В границы территории единой охранной зоны объектов культурного наследия (участок 8) (индекс зоны – ЕОЗ.8) входят: часть территории квартала, ограниченного улицами Цюрупы, Пушкина, Новомостовой, Октябрьской Революции; территория, примыкающая к утвержденной территории объектов культурного наследия «Полиция главная»; «Дом Петровских»; «Дом Косицкой»; «Усадьба Зубовых» в составе двух объектов культурного наследия: «Западный дом» и «Восточный дом»; «Усадьба Безрукова Д.А.» в составе двух объектов культурного наследия: «Западный дом Безрукова Д.А.» и «Восточный дом Безрукова Д.А.»; «Дом Андреева-Сугрובה»; «Дом Вереньковых»; «Особняк Сырцовых» с северо-западной, северо-восточной и юго-восточной сторон. Границы территории ЕОЗ.8 представляют собой замкнутый контур.

### 1.16. Описание местоположения границ территории ЕОЗ.8

Таблица 22

№ п/п	Характеристика ЕОЗ.8	Описание характеристики
1	Местоположение ЕОЗ.8	Республика Башкортостан, г. Уфа, ул. Октябрьской Революции
2	Площадь ЕОЗ.8 +/- величина погрешности определения площади (P +/- дельта P)	7827,49 кв. м
3	Иные характеристики ЕОЗ.8	территория, в пределах которой в целях обеспечения сохранности объектов в их историческом ландшафтном окружении устанавливается особый режим использования земель и земельных участков, ограничивающий хозяйственную деятельность и запрещающий строительство, за исключением применения специальных мер, направленных на сохранение и регенерацию историко-градостроительной или природной среды объектов

Участок между точками	Описание границ ЕОЗ.8
<b>Внешний контур</b>	
84, 85	от начальной точки 84 на юго-восток проходит 25,48 м до точки 85
85, 86	далее поворачивает на северо-восток и проходит 10,17 м до точки 86
86, 87	далее поворачивает на юго-восток и проходит 22,96 м до точки 87
87, 88	далее на юго-восток проходит 20,31 м до точки 88
88, 89	далее на юго-восток проходит 21,76 м до точки 89
89, 90	далее поворачивает на юго-запад и проходит 6,86 м до точки 90
90, 91	далее поворачивает на юго-восток и проходит 17,45 м до точки 91
91, 92	далее поворачивает на северо-восток и проходит 6,37 м до точки 92
92, 93	далее поворачивает на юго-восток и проходит 25,17 м до точки 93
93, 94	далее на юго-восток проходит 30,64 м до точки 94
94, 95	далее поворачивает на северо-восток и проходит 5,31 м до точки 95
95, 96	далее поворачивает на юго-восток и проходит 44,77 м до точки 96
96, 97	далее поворачивает на юго-восток и проходит 17,99 м до точки 97
97, 98	далее поворачивает на северо-восток и проходит 16,13 м до точки 98
98, 99	далее поворачивает на юго-восток и проходит 24,85 м до точки 99
99, 100	далее поворачивает на юго-запад и проходит 18,25 м до точки 100
100, 101	далее на юго-запад проходит 1,52 м до точки 101
101, 102	далее поворачивает на северо-запад и проходит 27,11 м до точки 102
102, 103	далее поворачивает на юго-запад и проходит 29,44 м до точки 103

Участок между точками	Описание границ ЕОЗ.8
<b>Внешний контур</b>	
103, 104	далее поворачивает на северо-запад и проходит 36,14 м до точки 104
104, 105	далее поворачивает на северо-запад и проходит 23,28 м до точки 105
105, 106	далее поворачивает на северо-восток и проходит 7,96 м до точки 106
106, 107	далее поворачивает на северо-запад и проходит 115,81 м до точки 107
107, 108	далее поворачивает на юго-запад и проходит 10,45 м до точки 108
108, 109	далее поворачивает на северо-запад и проходит 52,33 м до точки 109
109, 84	далее поворачивает на северо-восток и проходит 55,9 м в исходную точку 84. Внешний контур замкнулся
<b>Внутренний контур</b>	
110, 111	от начальной точки 110 на юго-запад проходит 36,7 м до точки 111
111, 112	далее поворачивает на юго-восток и проходит 19,78 м до точки 112
112, 113	далее поворачивает на северо-восток и проходит 9,08 м до точки 113
113, 114	далее поворачивает на восток и проходит 6,13 м до точки 114
114, 115	далее поворачивает на северо-восток и проходит 24,3 м до точки 115
115, 110	далее поворачивает на северо-запад и проходит 25,42 м в исходную точку 110. Внутренний контур замкнулся

Таблица 24

Обозначение характерных точек	Координаты, м		Метод определения координат характерной точки	Средняя квадратичная погрешность положения характерной точки (Mt), м	Описание обозначения точки на местности (при наличии)
	X	Y			
Внешний контур					
84	657381.38	1359314.34	картометри- ческий	0,1	
85	657364.55	1359333.47		0,1	
86	657372.16	1359340.21		0,1	
87	657356.99	1359357.45		0,1	
88	657343.57	1359372.70		0,1	
89	657329.19	1359389.03		0,1	
90	657324.06	1359384.47		0,1	
91	657312.91	1359397.89		0,1	
92	657317.64	1359402.15		0,1	
93	657301.01	1359421.05		0,1	
94	657280.76	1359444.05		0,1	
95	657284.70	1359447.61		0,1	
96	657255.11	1359481.21		0,1	
97	657243.22	1359494.71		0,1	
98	657255.42	1359505.26		0,1	
99	657239.13	1359524.03		0,1	

Обозначение характерных точек	Координаты, м		Метод определения координат характерной точки	Средняя квадратичная погрешность положения характерной точки (Mt), м	Описание обозначения точки на местности (при наличии)
	X	Y			
Внешний контур					
100	657225.52	1359511.87	картометри- ческий	0,1	
101	657224.39	1359510.86		0,1	
102	657241.84	1359490.11		0,1	
103	657219.75	1359470.65		0,1	
104	657244.11	1359443.96		0,1	
105	657256.97	1359424.55		0,1	
106	657263.82	1359428.60		0,1	
107	657326.10	1359330.96		0,1	
108	657317.39	1359325.19		0,1	
109	657339.22	1359277.63		0,1	
84	657381.38	1359314.34		0,1	
Внутренний контур					
110	657372.67	1359317.92		0,1	
111	657342.88	1359296.48		0,1	
112	657331.81	1359312.87		0,1	
113	657339.18	1359318.18		0,1	
114	657337.96	1359324.19		0,1	
115	657357.65	1359338.43		0,1	

Обозначение характерных точек	Координаты, м		Метод определения координат характерной точки	Средняя квадратичная погрешность положения характерной точки (Mt), м	Описание обозначения точки на местности (при наличии)
	X	Y			
Внутренний контур					
110	657372.67	1359317.92	картометри- ческий	0,1	

### 1.17. Границы территории единой охранной зоны объектов культурного наследия (участок 9)

В границы территории единой охранной зоны объектов культурного наследия (участок 9) (индекс зоны – ЕОЗ.9) входят: часть территории квартала, ограниченного улицами Цюрупы, Коммунистической, Воровского, Октябрьской Революции; территория, примыкающая к утвержденной территории объекта культурного наследия «Дом Хасабовых» с юго-восточной стороны. Границы территории ЕОЗ.9 представляют собой замкнутый контур.

### 1.18. Описание местоположения границ территории ЕОЗ.9

Таблица 25

№ п/п	Характеристика ЕОЗ.9	Описание характеристики
1	Местоположение ЕОЗ.9	Республика Башкортостан, г. Уфа, ул. Октябрьской Революции
2	Площадь ЕОЗ.9 +/- величина погрешности определения площади (Р +/- дельта Р)	738,64 кв. м
3	Иные характеристики ЕОЗ.9	территория, в пределах которой в целях обеспечения сохранности объектов в их историческом ландшафтном окружении устанавливается особый режим использования земель и земельных участков, ограничивающий хозяйственную деятельность и запрещающий строительство, за исключением применения специальных мер, направленных на сохранение и регенерацию историко-градостроительной или природной среды объектов

Участок между точками	Описание границ ЕОЗ.9
116, 117	от начальной точки 116 на юго-восток проходит 16,5 м до точки 117
117, 118	далее поворачивает на юго-запад и проходит 10,33 м до точки 118
118, 119	далее на юго-запад проходит 34,65 м до точки 119
119, 120	далее поворачивает на северо-запад и проходит 16,47 м до точки 120
120, 116	далее поворачивает на северо-восток и проходит 44,49 м в исходную точку 116. Контур замкнулся

Таблица 27

Обозначение характерных точек	Координаты, м		Метод определения координат характерной точки	Средняя квадратичная погрешность положения характерной точки (Mt), м	Описание обозначения точки на местности (при наличии)
	X	Y			
116	657087.43	1359752.21	картометри- ческий	0,1	
117	657074.32	1359762.23		0,1	
118	657068.64	1359753.60		0,1	
119	657050.04	1359724.36		0,1	
120	657063.42	1359714.75		0,1	
116	657087.43	1359752.21		0,1	

### 1.19. Границы территории единой охранной зоны объектов культурного наследия (участок 10)

В границы территории единой охранной зоны (участок 10) (индекс зоны – ЕОЗ.10) входят: часть территории квартала, ограниченного улицами Цюрупы, Коммунистической, Воровского и Октябрьской Революции; территория, примыкающая к утвержденной территории объектов культурного наследия «Усадьба Шамовых с оградой и воротами», «Кузнецовское (II-е городское приходское) училище» и «Дом Демидовых» с северо-западной, юго-западной и юго-восточной сторон. Границы территории ЕОЗ.10 представляют собой замкнутый контур.

### 1.20. Описание местоположения границ территории ЕОЗ.10

Таблица 28

№ п/п	Характеристика ЕОЗ.10	Описание характеристики
1	Местоположение ЕОЗ.10	Республика Башкортостан, г. Уфа, ул. Октябрьской Революции
2	Площадь ЕОЗ.10 +/- величина погрешности определения площади ( $P \pm \Delta P$ )	2907,63 кв. м
3	Иные характеристики ЕОЗ.10	территория, в пределах которой в целях обеспечения сохранности объектов в их историческом ландшафтном окружении устанавливается особый режим использования земель и земельных участков, ограничивающий хозяйственную деятельность и запрещающий строительство, за исключением применения специальных мер, направленных на сохранение и регенерацию историко-градостроительной или природной среды объектов

Участок между точками	Описание границ ЕОЗ.10
121, 122	от начальной точки 121 на юго-восток проходит 119,2 м до точки 122
122, 123	далее поворачивает на юго-запад и проходит 18,77 м до точки 123
123, 124	далее поворачивает на северо-запад и проходит 8,18 м до точки 124
124, 125	далее на северо-запад проходит 1,35 м до точки 125
125, 126	далее на северо-запад проходит 5,58 м до точки 126
126, 127	далее поворачивает на юго-запад и проходит 29,81 м до точки 127
127, 128	далее поворачивает на северо-запад и проходит 8,2 м до точки 128
128, 129	далее поворачивает на северо-восток и проходит 19,62 м до точки 129
129, 130	далее на северо-восток проходит 12,5 м до точки 130
130, 131	далее поворачивает на северо-запад и проходит 39,92 м до точки 131
131, 132	далее на северо-запад проходит 22,45 м до точки 132
132, 133	далее поворачивает на юго-запад и проходит 20,18 м до точки 133
133, 134	далее поворачивает на северо-запад и проходит 33,67 м до точки 134
134, 121	далее поворачивает на северо-восток и проходит 35,31 м в исходную точку 121. Контур замкнулся

Таблица 30

Обозначение характерных точек	Координаты, м		Метод определения координат характерной точки	Средняя квадратичная погрешность положения характерной точки (Mt), м	Описание обозначения точки на местности (при наличии)
	X	Y			
121	656934.53	1359873.67	картометри- ческий	0,1	
122	656837.62	1359943.08		0,1	
123	656827.13	1359927.52		0,1	
124	656833.83	1359922.83		0,1	
125	656835.00	1359922.16		0,1	
126	656839.47	1359918.82		0,1	
127	656822.67	1359894.19		0,1	
128	656829.44	1359889.57		0,1	
129	656840.63	1359905.69		0,1	
130	656847.75	1359915.96		0,1	
131	656880.09	1359892.55		0,1	
132	656898.27	1359879.38		0,1	
133	656886.99	1359862.65		0,1	
134	656915.13	1359844.17		0,1	
121	656934.53	1359873.67		0,1	

### 1.21. Границы территории единой охранной зоны объектов культурного наследия (участок 11)

В границы территории единой охранной зоны объектов культурного наследия (участок 11) (индекс зоны – ЕОЗ.11) входят: часть территории квартала, ограниченного улицами Воровского, Пушкина, Новомостовой, Октябрьской Революции; территория, примыкающая к утвержденной территории объектов культурного наследия «Дом Комаровых», «Дом Мичуриных», «Дом Андреевых» с северо-западной, северо-восточной, юго-восточной сторон. Границы территории ЕОЗ.11 представляют собой замкнутый контур.

### 1.22. Описание местоположения границ территории ЕОЗ.11

Таблица 31

№ п/п	Характеристика ЕОЗ.11	Описание характеристики
1	Местоположение ЕОЗ.11	Республика Башкортостан, г. Уфа, ул. Октябрьской Революции
2	Площадь ЕОЗ.11 +/- величина погрешности определения площади (Р +/- дельта Р)	930,13 кв. м
3	Иные характеристики ЕОЗ.11	территория, в пределах которой в целях обеспечения сохранности объектов в их историческом ландшафтном окружении устанавливается особый режим использования земель и земельных участков, ограничивающий хозяйственную деятельность и запрещающий строительство, за исключением применения специальных мер, направленных на сохранение и регенерацию историко-градостроительной или природной среды объектов

Участок между точками	Описание границ ЕОЗ.11
135, 136	от начальной точки 135 на юго-восток проходит 4,88 м до точки 136
136, 137	далее поворачивает на юго-запад и проходит 15,65 м до точки 137
137, 138	далее поворачивает на юго-восток и проходит 1,78 м до точки 138
138, 139	далее поворачивает на юго-запад и проходит 1,65 м до точки 139
139, 140	далее поворачивает на юго-восток и проходит 2,66 м до точки 140
140, 141	далее поворачивает на северо-восток и проходит 3,78 м до точки 141
141, 142	далее поворачивает на юго-восток и проходит 4,68 м до точки 142
142, 143	далее поворачивает на северо-восток и проходит 14,39 м до точки 143
143, 144	далее поворачивает на юго-восток и проходит 14,61 м до точки 144
144, 145	далее поворачивает на юго-запад и проходит 11,69 м до точки 145
145, 146	далее поворачивает на юго-восток и проходит 3,49 м до точки 146
146, 147	далее поворачивает на юго-запад и проходит 1,04 м до точки 147
147, 148	далее поворачивает на юго-восток и проходит 1,45 м до точки 148
148, 149	далее поворачивает на юго-запад и проходит 3,53 м до точки 149
149, 150	далее поворачивает на северо-запад и проходит 1,08 м до точки 150
150, 151	далее поворачивает на юго-запад и проходит 4,06 м до точки 151
151, 152	далее поворачивает на юго-восток и проходит 3,9 м до точки 152

Участок между точками	Описание границ ЕОЗ.11
152, 153	далее поворачивает на северо-восток и проходит 2,88 м до точки 153
153, 154	далее поворачивает на юго-восток и проходит 7,44 м до точки 154
154, 155	далее поворачивает на северо-восток и проходит 17,56 м до точки 155
155, 156	далее поворачивает на юго-восток и проходит 4,48 м до точки 156
156, 157	далее поворачивает на юго-запад и проходит 27,34 м до точки 157
157, 158	далее поворачивает на северо-запад и проходит 47,47 м до точки 158
158, 135	далее поворачивает на северо-восток и проходит 27,25 м в исходную точку 135. Контур замкнулся

Таблица 33

Обозначение характерных точек	Координаты, м		Метод определения координат характерной точки	Средняя квадратичная погрешность положения характерной точки (Mt), м	Описание обозначения точки на местности (при наличии)
	X	Y			
135	657116.41	1359649.72	картометри- ческий	0,1	
136	657112.83	1359653.04		0,1	
137	657104.65	1359639.70		0,1	
138	657103.11	1359640.59		0,1	
139	657102.26	1359639.18		0,1	
140	657099.90	1359640.41		0,1	
141	657101.82	1359643.67		0,1	
142	657097.70	1359645.90		0,1	
143	657105.26	1359658.14		0,1	
144	657093.05	1359666.17		0,1	
145	657086.81	1359656.29		0,1	
146	657083.85	1359658.13		0,1	
147	657083.24	1359657.29		0,1	
148	657082.05	1359658.11		0,1	
149	657080.13	1359655.15		0,1	
150	657081.04	1359654.57		0,1	
151	657078.86	1359651.14		0,1	
152	657075.55	1359653.20	0,1		

Обозначение характерных точек	Координаты, м		Метод определения координат характерной точки	Средняя квадратичная погрешность положения характерной точки (Mt), м	Описание обозначения точки на местности (при наличии)
	X	Y			
153	657077.08	1359655.64	картометри- ческий	0,1	-
154	657070.87	1359659.73		0,1	-
155	657080.50	1359674.41		0,1	-
156	657076.76	1359676.87		0,1	-
157	657061.84	1359653.96		0,1	-
158	657101.05	1359627.21		0,1	-
135	657116.41	1359649.72		0,1	-

### 1.23. Границы территории единой охранной зоны объектов культурного наследия (участок 12)

В границы территории единой охранной зоны объектов культурного наследия (участок 12) (индекс зоны – ЕОЗ.12) входят: часть территории квартала, ограниченного улицами Воровского, Пушкина, Новомостовой, Октябрьской Революции; территория, примыкающая к утвержденной территории объектов культурного наследия «Дом Королевых», «Дом Воложаниных», «Дом Морозовой М.А.», «Дом Тюниных» с северо-западной, северо-восточной сторон. Границы территории ЕОЗ.12 представляют собой замкнутый контур.

### 1.24. Описание местоположения границ территории ЕОЗ.12

Таблица 34

№ п/п	Характеристика ЕОЗ.12	Описание характеристики
1	Местоположение ЕОЗ.12	Республика Башкортостан, г. Уфа, ул. Октябрьской Революции
2	Площадь ЕОЗ.12 +/- величина погрешности определения площади (Р +/- дельта Р)	3197,48 кв. м
3	Иные характеристики ЕОЗ.12	территория, в пределах которой в целях обеспечения сохранности объектов в их историческом ландшафтном окружении устанавливается особый режим использования земель и земельных участков, ограничивающий хозяйственную деятельность и запрещающий строительство, за исключением применения специальных мер, направленных на сохранение и регенерацию историко-градостроительной или природной среды объектов

Участок между точками	Описание границ ЕОЗ.12
159, 160	от начальной точки 159 на юго-восток проходит 21,39 м до точки 160
160, 161	далее поворачивает на юго-запад и проходит 1,41 м до точки 161
161, 162	далее поворачивает на северо-запад и проходит 1,36 м до точки 162
162, 163	далее поворачивает на юго-запад и проходит 3,0 м до точки 163
163, 164	далее поворачивает на северо-запад и проходит 1,07 м до точки 164
164, 165	далее поворачивает на юго-запад и проходит 3,78 м до точки 165
165, 166	далее поворачивает на юго-восток и проходит 3,04 м до точки 166
166, 167	далее поворачивает на юго-запад и проходит 1,24 м до точки 167
167, 168	далее поворачивает на северо-запад и проходит 1,82 м до точки 168
168, 169	далее поворачивает на юго-запад и проходит 4,61 м до точки 169
169, 170	далее поворачивает на северо-запад и проходит 0,79 м до точки 170
170, 171	далее поворачивает на юго-запад и проходит 7,94 м до точки 171
171, 172	далее поворачивает на юго-восток и проходит 9,42 м до точки 172
172, 173	далее поворачивает на юго-запад и проходит 1,16 м до точки 173
173, 174	далее поворачивает на юго-восток и проходит 4,41 м до точки 174
174, 175	далее поворачивает на северо-восток и проходит 1,23 м до точки 175

Участок между точками	Описание границ ЕОЗ.12
175, 176	далее поворачивает на юго-восток и проходит 5,19 м до точки 176
176, 177	далее поворачивает на северо-восток и проходит 21,74 м до точки 177
177, 178	далее поворачивает на юго-восток и проходит 18,74 м до точки 178
178, 179	далее поворачивает на юго-запад и проходит 10,41 м до точки 179
179, 180	далее поворачивает на юго-восток и проходит 2,07 м до точки 180
180, 181	далее поворачивает на юго-запад и проходит 2,33 м до точки 181
181, 182	далее поворачивает на юго-восток и проходит 7,01 м до точки 182
182, 183	далее поворачивает на юго-запад и проходит 1,17 м до точки 183
183, 184	далее поворачивает на юго-восток и проходит 2,31 м до точки 184
184, 185	далее поворачивает на юго-запад и проходит 1,51 м до точки 185
185, 186	далее поворачивает на северо-запад и проходит 2,84 м до точки 186
186, 187	далее поворачивает на юго-запад и проходит 4,66 м до точки 187
187, 188	далее поворачивает на юго-восток и проходит 2,77 м до точки 188
188, 189	далее поворачивает на юго-запад и проходит 1,6 м до точки 189
189, 190	далее поворачивает на юго-восток и проходит 9,68 м до точки 190
190, 191	далее поворачивает на северо-восток и проходит 21,85 м до точки 191
191, 192	далее поворачивает на юго-восток и проходит 22,01 м до точки 192
192, 193	далее поворачивает на юго-запад и проходит 4,63 м до точки 193
193, 194	далее поворачивает на северо-запад и проходит 1,31 м до точки 194
194, 195	далее поворачивает на юго-запад и проходит 1,9 м до точки 195

Участок между точками	Описание границ ЕОЗ.12
195, 196	далее поворачивает на юго-восток и проходит 1,13 м до точки 196
196, 197	далее поворачивает на юго-запад и проходит 6,85 м до точки 197
197, 198	далее поворачивает на юго-восток и проходит 7,01 м до точки 198
198, 199	далее поворачивает на юго-запад и проходит 8,55 м до точки 199
199, 200	далее поворачивает на юго-восток и проходит 11,63 м до точки 200
200, 201	далее поворачивает на северо-восток и проходит 21,95 м до точки 201
201, 202	далее поворачивает на юго-восток и проходит 7,82 м до точки 202
202, 203	далее поворачивает на юго-запад и проходит 24,46 м до точки 203
203, 204	далее поворачивает на северо-запад и проходит 32,17 м до точки 204
204, 205	далее поворачивает на юго-запад и проходит 0,77 м до точки 205
205, 206	далее поворачивает на северо-запад и проходит 8,0 м до точки 206
206, 207	далее на северо-запад проходит 5,78 м до точки 207
207, 208	далее на северо-запад проходит 7,79 м до точки 208
208, 209	далее поворачивает на юго-запад и проходит 9,17 м до точки 209
209, 210	далее на юго-запад проходит 8,72 м до точки 210
210, 211	далее поворачивает на северо-запад и проходит 72,06 м до точки 211
211, 212	далее поворачивает на северо-восток и проходит 8,81 м до точки 212
212, 213	далее на северо-восток проходит 9,52 м до точки 213
213, 214	далее на северо-восток проходит 1,19 м до точки 214

Участок между точками	Описание границ ЕОЗ.12
214, 215	далее поворачивает на юго-восток и проходит 1,9 м до точки 215
215, 216	далее поворачивает на северо-восток и проходит 4,41 м до точки 216
216, 217	далее поворачивает на северо-запад и проходит 1,69 м до точки 217
217, 218	далее поворачивает на северо-восток и проходит 6,73 м до точки 218
218, 219	далее поворачивает на юго-восток и проходит 2,95 м до точки 219
219, 220	далее поворачивает на северо-восток и проходит 7,1 м до точки 220
220, 221	далее поворачивает на северо-запад и проходит 3,01 м до точки 221
221, 159	далее поворачивает на северо-восток и проходит 4,21 м в исходную точку 159. Контур замкнулся

Таблица 36

Обозначение характерных точек	Координаты, м		Метод определения координат характерной точки	Средняя квадратичная погрешность положения характерной точки (Mt), м	Описание обозначения точки на местности (при наличии)
	X	Y			
159	657050.61	1359694.04	картометрический	0,1	
160	657032.73	1359705.78		0,1	
161	657031.96	1359704.60		0,1	
162	657033.11	1359703.88		0,1	
163	657031.44	1359701.39		0,1	
164	657032.36	1359700.84		0,1	
165	657030.31	1359697.67		0,1	
166	657027.72	1359699.26		0,1	
167	657027.03	1359698.23		0,1	
168	657028.57	1359697.26		0,1	
169	657026.06	1359693.39		0,1	
170	657026.71	1359692.94		0,1	
171	657022.26	1359686.37		0,1	
172	657014.45	1359691.64		0,1	
173	657013.80	1359690.68		0,1	
174	657010.11	1359693.09		0,1	
175	657010.79	1359694.11		0,1	
176	657006.49	1359697.01	0,1		

Обозначение характерных точек	Координаты, м		Метод определения координат характерной точки	Средняя квадратичная погрешность положения характерной точки (Mt), м	Описание обозначения точки на местности (при наличии)
	X	Y			
177	657018.49	1359715.14	картометрический	0,1	
178	657002.83	1359725.43		0,1	
179	656997.00	1359716.81		0,1	
180	656995.27	1359717.95		0,1	
181	656994.03	1359715.98		0,1	
182	656988.17	1359719.82		0,1	
183	656987.52	1359718.85		0,1	
184	656985.59	1359720.12		0,1	
185	656984.78	1359718.85		0,1	
186	656987.17	1359717.32		0,1	
187	656984.67	1359713.39		0,1	
188	656982.32	1359714.85		0,1	
189	656981.41	1359713.53		0,1	
190	656973.24	1359718.72		0,1	
191	656985.29	1359736.95		0,1	
192	656966.89	1359749.03		0,1	
193	656964.34	1359745.16		0,1	
194	656965.45	1359744.47		0,1	
195	656964.40	1359742.89		0,1	

Обозначение характерных точек	Координаты, м		Метод определения координат характерной точки	Средняя квадратичная погрешность положения характерной точки (Mt), м	Описание обозначения точки на местности (при наличии)
	X	Y			
196	656963.44	1359743.48	картометрический	0,1	
197	656959.76	1359737.70		0,1	
198	656953.86	1359741.49		0,1	
199	656949.16	1359734.35		0,1	
200	656939.47	1359740.78		0,1	
201	656951.79	1359758.95		0,1	
202	656945.25	1359763.24		0,1	
203	656931.96	1359742.71		0,1	
204	656958.94	1359725.19		0,1	
205	656958.52	1359724.55		0,1	
206	656965.22	1359720.17		0,1	
207	656970.46	1359717.72		0,1	
208	656976.99	1359713.47		0,1	
209	656972.00	1359705.78		0,1	
210	656967.25	1359698.47		0,1	
211	657027.45	1359658.87		0,1	
212	657032.26	1359666.25	0,1		
213	657037.46	1359674.23	0,1		
214	657038.11	1359675.23	0,1		

Обозначение характерных точек	Координаты, м		Метод определения координат характерной точки	Средняя квадратичная погрешность положения характерной точки (Mt), м	Описание обозначения точки на местности (при наличии)
	X	Y			
215	657036.53	1359676.28	картометрический	0,1	
216	657039.04	1359679.91		0,1	
217	657040.46	1359678.99		0,1	
218	657044.24	1359684.56		0,1	
219	657041.80	1359686.22		0,1	
220	657045.70	1359692.15		0,1	
221	657048.25	1359690.55		0,1	
159	657050.61	1359694.04		0,1	

### 1.25. Границы территории единой охранной зоны объектов культурного наследия (участок 13)

В границы единой охранной зоны объектов культурного наследия (участок 13) (индекс зоны – ЕОЗ.13) входит часть территории квартала, ограниченного улицами к утвержденной территории объектов культурного наследия «Дом Тюниных (восточный)», «Западный дом усадьбы Борисовых», «Восточный дом усадьбы Борисовых», «Западный дом усадьбы Сперанских» и «Восточный дом усадьбы Сперанских» с северо-восточной и юго-восточной сторон. Границы ЕОЗ.13 представляют собой замкнутый контур.

### 1.26. Описание местоположения границ территории ЕОЗ.13

Таблица 37

№ п/п	Характеристика ЕОЗ.13	Описание характеристики
1	Местоположение ЕОЗ.13	Республика Башкортостан, г. Уфа, ул. Октябрьской Революции
2	Площадь ЕОЗ.13 +/- величина погрешности определения площади (Р +/- дельта Р)	1127,50 кв. м
3	Иные характеристики ЕОЗ.13	территория, в пределах которой в целях обеспечения сохранности объектов в их историческом ландшафтном окружении устанавливается особый режим использования земель и земельных участков, ограничивающий хозяйственную деятельность и запрещающий строительство, за исключением применения специальных мер, направленных на сохранение и регенерацию историко-градостроительной или природной среды объектов

Участок между точками	Описание границ ЕОЗ.13
222, 223	от начальной точки 222 на юго-восток проходит 4,58 м до точки 223
223, 224	далее поворачивает на юго-запад и проходит 8,26 м до точки 224
224, 225	далее поворачивает на юго-восток и проходит 5,33 м до точки 225
225, 226	далее поворачивает на юго-запад и проходит 2,31 м до точки 226
226, 227	далее поворачивает на юго-восток и проходит 2,23 м до точки 227
227, 228	далее поворачивает на юго-запад и проходит 6,06 м до точки 228
228, 229	далее поворачивает на юго-восток и проходит 12,71 м до точки 229
229, 230	далее поворачивает на северо-восток и проходит 1,45 м до точки 230
230, 231	далее поворачивает на юго-восток и проходит 1,29 м до точки 231
231, 232	далее поворачивает на северо-восток и проходит 10,71 м до точки 232
232, 233	далее поворачивает на северо-запад и проходит 0,67 м до точки 233
233, 234	далее поворачивает на северо-восток и проходит 3,85 м до точки 234
234, 235	далее поворачивает на юго-восток и проходит 1,81 м до точки 235
235, 236	далее поворачивает на юго-запад и проходит 23,19 м до точки 236
236, 237	далее поворачивает на юго-восток и проходит 16,0 м до точки 237
237, 238	далее на юго-восток проходит 17,02 м до точки 238
238, 239	далее на юго-восток проходит 18,77 м до точки 239
239, 240	далее поворачивает на северо-восток и проходит 22,12 м до точки 240

Участок между точками	Описание границ ЕОЗ.13
240, 241	далее поворачивает на юго-восток и проходит 3,64 м до точки 241
241, 242	далее поворачивает на юго-запад и проходит 11,23 м до точки 242
242, 243	далее поворачивает на юго-восток и проходит 5,9 м до точки 243
243, 244	далее поворачивает на юго-запад и проходит 2,59 м до точки 244
244, 245	далее поворачивает на юго-восток и проходит 0,68 м до точки 245
245, 246	далее поворачивает на юго-запад и проходит 7,54 м до точки 246
246, 247	далее поворачивает на юго-восток и проходит 2,65 м до точки 247
247, 248	далее поворачивает на северо-восток и проходит 1,34 м до точки 248
248, 249	далее поворачивает на юго-восток и проходит 9,79 м до точки 249
249, 250	далее поворачивает на северо-восток и проходит 8,8 м до точки 250
250, 251	далее поворачивает на юго-восток и проходит 5,43 м до точки 251
251, 252	далее поворачивает на юго-запад и проходит 17,06 м до точки 252
252, 253	далее поворачивает на северо-запад и проходит 103,1 м до точки 253
253, 254	далее поворачивает на север и проходит 4,75 м до точки 254
254, 222	далее поворачивает на северо-восток и проходит 24,35 м в исходную точку 222. Контур замкнулся

Таблица 39

Обозначение характерных точек	Координаты, м		Метод определения координат характерной точки	Средняя квадратичная погрешность положения характерной точки (Mt), м	Описание обозначения точки на местности (при наличии)
	X	Y			
222	656938.86	1359767.45	картометрический	0,1	
223	656935.03	1359769.96		0,1	
224	656930.40	1359763.12		0,1	
225	656926.03	1359766.18		0,1	
226	656924.77	1359764.24		0,1	
227	656922.94	1359765.51		0,1	
228	656919.49	1359760.53		0,1	
229	656909.10	1359767.85		0,1	
230	656909.88	1359769.07		0,1	
231	656908.81	1359769.79		0,1	
232	656914.95	1359778.56		0,1	
233	656915.50	1359778.18		0,1	
234	656917.57	1359781.43		0,1	
235	656915.92	1359782.17		0,1	
236	656903.16	1359762.81		0,1	
237	656889.99	1359771.89		0,1	
238	656875.98	1359781.55		0,1	
239	656860.52	1359792.20		0,1	

Обозначение характерных точек	Координаты, м		Метод определения координат характерной точки	Средняя квадратичная погрешность положения характерной точки (Mt), м	Описание обозначения точки на местности (при наличии)
	X	Y			
240	656872.86	1359810.56	картометрический	0,1	
241	656869.93	1359812.72		0,1	
242	656864.05	1359803.15		0,1	
243	656859.16	1359806.46		0,1	
244	656857.81	1359804.25		0,1	
245	656857.22	1359804.59		0,1	
246	656853.07	1359798.30		0,1	
247	656850.80	1359799.67		0,1	
248	656851.54	1359800.79		0,1	
249	656843.30	1359806.08		0,1	
250	656848.11	1359813.45		0,1	
251	656843.54	1359816.39		0,1	
252	656834.26	1359802.08		0,1	
253	656920.81	1359746.06		0,1	
254	656925.44	1359747.13		0,1	
222	656938.86	1359767.45		0,1	

### 1.26. Границы территории единой охранной зоны объектов культурного наследия (участок 14)

В границы территории единой охранной зоны объектов культурного наследия (участок 14) (индекс зоны – ЕОЗ.14) входят: часть территории квартала, ограниченного улицами Воровского, Пушкина, Новомостовой, Октябрьской Революции; территория, примыкающая к утвержденной территории объекта культурного наследия «Дом Чубуковых» с северо-восточной стороны. Границы территории ЕОЗ.14 представляют собой замкнутый контур.

### 1.27. Описание местоположения границ территории ЕОЗ.14

Таблица 40

№ п/п	Характеристика ЕОЗ.14	Описание характеристики
1	Местоположение ЕОЗ.14	Республика Башкортостан, г. Уфа, ул. Октябрьской Революции
2	Площадь ЕОЗ.14 +/- величина погрешности определения площади (Р +/- дельта Р)	1484,06 кв. м
3	Иные характеристики ЕОЗ.14	территория, в пределах которой в целях обеспечения сохранности объектов в их историческом ландшафтном окружении устанавливается особый режим использования земель и земельных участков, ограничивающий хозяйственную деятельность и запрещающий строительство, за исключением применения специальных мер, направленных на сохранение и регенерацию историко-градостроительной или природной среды объектов

Участок между точками	Описание границ ЕОЗ.14
255, 256	от начальной точки 255 на юго-восток проходит 2,79 м до точки 256
256, 257	далее поворачивает на юго-запад и проходит 10,33 м до точки 257
257, 258	далее поворачивает на юго-восток и проходит 0,49 м до точки 258
258, 259	далее поворачивает на юго-запад и проходит 1,7 м до точки 259
259, 260	далее поворачивает на юго-восток и проходит 1,83 м до точки 260
260, 261	далее поворачивает на северо-восток и проходит 1,04 м до точки 261
261, 262	далее поворачивает на юго-восток и проходит 7,37 м до точки 262
262, 263	далее поворачивает на юго-запад и проходит 0,94 м до точки 263
263, 264	далее поворачивает на юго-восток и проходит 1,9 м до точки 264
264, 265	далее поворачивает на юго-запад и проходит 0,56 м до точки 265
265, 266	далее поворачивает на юго-восток и проходит 0,64 м до точки 266
266, 267	далее поворачивает на юго-запад и проходит 0,75 м до точки 267
267, 268	далее поворачивает на северо-запад и проходит 2,15 м до точки 268
268, 269	далее поворачивает на юго-запад и проходит 6,58 м до точки 269
269, 270	далее поворачивает на юго-восток и проходит 9,98 м до точки 270
270, 271	далее поворачивает на северо-восток и проходит 19,74 м до точки 271
271, 272	далее поворачивает на юго-восток и проходит 39,73 м до точки 272

Участок между точками	Описание границ ЕОЗ.14
272, 273	далее поворачивает на юго-запад и проходит 30,68 м до точки 273
273, 274	далее поворачивает на северо-запад и проходит 38,23 м до точки 274
274, 275	далее на северо-запад проходит 25,65 м до точки 275
275, 255	далее поворачивает на северо-восток и проходит 27,36 м в исходную точку 255. Контур замкнулся

Таблица 42

Обозначение характерных точек	Координаты, м		Метод определения координат характерной точки	Средняя квадратичная погрешность положения характерной точки (Mt), м	Описание обозначения точки на местности (при наличии)
	X	Y			
255	656843.47	1359830.06	картометрический	0,1	
256	656841.16	1359831.62		0,1	
257	656835.50	1359822.98		0,1	
258	656835.09	1359823.25		0,1	
259	656834.16	1359821.83		0,1	
260	656832.63	1359822.83		0,1	
261	656833.26	1359823.66		0,1	
262	656827.09	1359827.70		0,1	
263	656826.57	1359826.92		0,1	
264	656824.99	1359827.98		0,1	
265	656824.68	1359827.51		0,1	
266	656824.15	1359827.86		0,1	
267	656823.74	1359827.23		0,1	
268	656825.54	1359826.05		0,1	
269	656821.96	1359820.53		0,1	
270	656813.66	1359826.07	0,1		

Обозначение характерных точек	Координаты, м		Метод определения координат характерной точки	Средняя квадратичная погрешность положения характерной точки (Mt), м	Описание обозначения точки на местности (при наличии)
	X	Y			
271	656824.66	1359842.46	картометрический	0,1	
272	656791.45	1359864.27		0,1	
273	656772.84	1359839.88		0,1	
274	656806.37	1359821.52		0,1	
275	656827.89	1359807.57		0,1	
255	656843.47	1359830.06		0,1	

### 1.29. Границы территории единой охранной зоны объектов культурного наследия (участок 15)

В границы территории единой охранной зоны объектов культурного наследия (участок 15) (индекс зоны – ЕОЗ.15) входят: часть территории квартала, ограниченного улицами Октябрьской Революции, Сочинской, Посадской, Коммунистической, проспектом Салавата Юлаева; территория, примыкающая к утвержденной территории объектов культурного наследия «Дом Лузиновых», «Усадьба Герасимова: Дом восточный», «Усадьба Герасимова: Дом западный» с юго-западной, юго-восточной сторон. Границы территории ЕОЗ.15 представляют собой замкнутый контур.

### 1.30. Описание местоположения границ территории ЕОЗ.15

Таблица 43

№ п/п	Характеристика ЕОЗ.15	Описание характеристики
1	Местоположение ЕОЗ.15	Республика Башкортостан, г. Уфа, ул. Октябрьской Революции
2	Площадь ЕОЗ.15 +/- величина погрешности определения площади (Р +/- дельта Р)	2824,09 кв. м
3	Иные характеристики ЕОЗ.15	территория, в пределах которой в целях обеспечения сохранности объектов в их историческом ландшафтном окружении устанавливается особый режим использования земель и земельных участков, ограничивающий хозяйственную деятельность и запрещающий строительство, за исключением применения специальных мер, направленных на сохранение и регенерацию историко-градостроительной или природной среды объектов

Участок между точками	Описание границ ЕОЗ.15
276, 277	от начальной точки 276 на юго-восток проходит 18,11 м до точки 277
277, 278	далее поворачивает на северо-восток и проходит 18,96 м до точки 278
278, 279	далее поворачивает на юго-восток и проходит 98,29 м до точки 279
279, 280	далее поворачивает на юго-запад и проходит 30,16 м до точки 280
280, 281	далее на юго-запад проходит 18,6 м до точки 281
281, 282	далее поворачивает на северо-запад и проходит 2,06 м до точки 282
282, 283	далее поворачивает на северо-восток и проходит 16,86 м до точки 283
283, 284	далее поворачивает на северо-запад и проходит 3,2 м до точки 284
284, 285	далее поворачивает на северо-восток и проходит 9,7 м до точки 285
285, 286	далее поворачивает на северо-запад и проходит 16,51 м до точки 286
286, 287	далее поворачивает на северо-восток и проходит 3,04 м до точки 287
287, 288	далее поворачивает на северо-запад и проходит 8,8 м до точки 288
288, 289	далее поворачивает на юго-запад и проходит 3,04 м до точки 289
289, 290	далее поворачивает на северо-запад и проходит 7,4 м до точки 290
290, 291	далее поворачивает на юго-запад и проходит 10,4 м до точки 291
291, 292	далее поворачивает на юго-восток и проходит 1,28 м до точки 292

Участок между точками	Описание границ ЕОЗ.15
292, 293	далее поворачивает на юго-запад и проходит 16,16 м до точки 293
293, 294	далее поворачивает на северо-запад и проходит 10,12 м до точки 294
294, 295	далее поворачивает на северо-восток и проходит 29,44 м до точки 295
295, 296	далее поворачивает на северо-запад и проходит 48,54 м до точки 296
296, 297	далее поворачивает на юго-запад и проходит 29,41 м до точки 297
297, 298	далее поворачивает на северо-запад и проходит 6,35 м до точки 298
298, 276	далее поворачивает на северо-восток и проходит 34,82 м в исходную точку 276. Контур замкнулся

Таблица 45

Обозначение характерных точек	Координаты, м		Метод определения координат характерной точки	Средняя квадратичная погрешность положения характерной точки (Mt), м	Описание обозначения точки на местности (при наличии)
	X	Y			
276	656717.69	1359960.31	картометрический	0,1	
277	656700.19	1359964.98		0,1	
278	656704.31	1359983.49		0,1	
279	656609.33	1360008.79		0,1	
280	656598.42	1359980.67		0,1	
281	656593.23	1359962.81		0,1	
282	656595.09	1359961.92		0,1	
283	656599.70	1359978.14		0,1	
284	656602.78	1359977.27		0,1	
285	656605.44	1359986.60		0,1	
286	656621.36	1359982.23		0,1	
287	656622.18	1359985.16		0,1	
288	656630.66	1359982.81		0,1	
289	656629.84	1359979.88		0,1	
290	656636.96	1359977.88		0,1	
291	656634.13	1359967.87		0,1	
292	656632.90	1359968.22		0,1	
293	656628.50	1359952.67	0,1		

Обозначение характерных точек	Координаты, м		Метод определения координат характерной точки	Средняя квадратичная погрешность положения характерной точки (Mt), м	Описание обозначения точки на местности (при наличии)
	X	Y			
293	656638.47	1359950.93	картометрический	0,1	
295	656646.79	1359979.17		0,1	
296	656693.70	1359966.69		0,1	
297	656685.97	1359938.31		0,1	
298	656692.11	1359936.68		0,1	
276	656717.69	1359960.31		0,1	

### 1.31. Границы территории единой охранной зоны объектов культурного наследия (участок 16)

В границы территории единой охранной зоны объектов культурного наследия (участок 16) (индекс зоны – ЕОЗ.16) входят: часть территории квартала, ограниченного улицами Октябрьской Революции, Сочинской, Посадской, Коммунистической, проспектом Салавата Юлаева; территория, примыкающая к утвержденной территории объектов культурного наследия «II-ой дом усадьбы Поносовых», «Особняк Поносовых» с северо-западной, юго-восточной сторон. Границы территории ЕОЗ.16 представляют собой замкнутый контур.

### 1.32. Описание местоположения границ территории ЕОЗ.16

Таблица 46

№ п/п	Характеристика ЕОЗ.16	Описание характеристики
1	Местоположение ЕОЗ.16	Республика Башкортостан, г. Уфа, ул. Октябрьской Революции
2	Площадь ЕОЗ.16 +/- величина погрешности определения площади (P +/- дельта P)	165,38 кв. м
3	Иные характеристики ЕОЗ.16	территория, в пределах которой в целях обеспечения сохранности объектов в их историческом ландшафтном окружении устанавливается особый режим использования земель и земельных участков, ограничивающий хозяйственную деятельность и запрещающий строительство, за исключением применения специальных мер, направленных на сохранение и регенерацию историко-градостроительной или природной среды объектов

Участок между точками	Описание границ ЕОЗ.16
299, 300	от начальной точки 299 на юго-восток проходит 13,75 м до точки 300
300, 301	далее поворачивает на юго-запад и проходит 12,22 м до точки 301
301, 302	далее поворачивает на северо-запад и проходит 13,47 м до точки 302
302, 299	далее поворачивает на северо-восток и проходит 12,08 м в исходную точку 299. Контур замкнулся

Таблица 48

Обозначение характерных точек	Координаты, м		Метод определения координат характерной точки	Средняя квадратичная погрешность положения характерной точки (Mt), м	Описание обозначения точки на местности (при наличии)
	X	Y			
299	656560.59	1359985.12	картометрический	0,1	
300	656547.34	1359988.79		0,1	
301	656544.08	1359977.01		0,1	
302	656557.10	1359973.55		0,1	
299	656560.59	1359985.12		0,1	

### 1.33. Границы территории единой охранной зоны объектов культурного наследия (участок 17)

В границы территории единой охранной зоны объектов культурного наследия (участок 17) (индекс зоны – ЕОЗ.17) входят: часть территории квартала, ограниченного улицами Октябрьской Революции, Сочинской, Посадской, Коммунистической, проспектом Салавата Юлаева; территория, примыкающая к утвержденной территории объектов культурного наследия «Особняк Поносовых», «Часть I-я полицейская и пожарная» с юго-западной, северо-западной, юго-восточной сторон. Границы территории ЕОЗ.17 представляют собой замкнутый контур.

### 1.34. Описание местоположения границ территории ЕОЗ.17

Таблица 49

№ п/п	Характеристика ЕОЗ.17	Описание характеристики
1	Местоположение ЕОЗ.17	Республика Башкортостан, г. Уфа, ул. Октябрьской Революции
2	Площадь ЕОЗ.17 +/- величина погрешности определения площади (Р +/- дельта Р)	906,35 кв. м
3	Иные характеристики ЕОЗ.17	территория, в пределах которой в целях обеспечения сохранности объектов в их историческом ландшафтном окружении устанавливается особый режим использования земель и земельных участков, ограничивающий хозяйственную деятельность и запрещающий строительство, за исключением применения специальных мер, направленных на сохранение и регенерацию историко-градостроительной или природной среды объектов

Участок между точками	Описание границ ЕОЗ.17
303, 304	от начальной точки 303 на юго-восток проходит 37,19 м до точки 304
304, 305	далее поворачивает на юго-запад и проходит 36,05 м до точки 305
305, 306	далее поворачивает на северо-запад и проходит 18,98 м до точки 306
306, 307	далее поворачивает на северо-восток и проходит 23,06 м до точки 307
307, 308	далее поворачивает на северо-запад и проходит 18,4 м до точки 308
308, 303	далее поворачивает на северо-восток и проходит 12,23 м в исходную точку 303. Контур замкнулся

Таблица 51

Обозначение характерных точек	Координаты, м		Метод определения координат характерной точки	Средняя квадратичная погрешность положения характерной точки (Mt), м	Описание обозначения точки на местности (при наличии)
	X	Y			
303	656553.63	1360011.56	картометрический	0,1	
304	656517.78	1360021.46		0,1	
305	656508.34	1359986.67		0,1	
306	656526.70	1359981.84		0,1	
307	656532.50	1360004.16		0,1	
308	656550.37	1359999.77		0,1	
303	656553.63	1360011.56		0,1	

### 1.35. Границы территории единой охранной зоны объектов культурного наследия (участок 18)

В границы территории единой охранной зоны объектов культурного наследия (участок 18) (индекс зоны – ЕОЗ.18) входят: часть территории квартала, ограниченного улицами Октябрьской Революции, Сочинской, Посадской, Коммунистической, проспектом Салавата Юлаева; территория, примыкающая к утвержденной территории объекта культурного наследия «Часть I-я полицейская и пожарная» с северо-западной стороны. Границы территории ЕОЗ.18 представляют собой замкнутый контур.

### 1.36. Описание местоположения границ территории ЕОЗ.18

Таблица 52

№ п/п	Характеристика ЕОЗ.18	Описание характеристики
1	Местоположение ЕОЗ.18	Республика Башкортостан, г. Уфа, ул. Октябрьской Революции
2	Площадь ЕОЗ.18 +/- величина погрешности определения площади (Р +/- дельта Р)	556,41 кв. м
3	Иные характеристики ЕОЗ.18	территория, в пределах которой в целях обеспечения сохранности объектов в их историческом ландшафтном окружении устанавливается особый режим использования земель и земельных участков, ограничивающий хозяйственную деятельность и запрещающий строительство, за исключением применения специальных мер, направленных на сохранение и регенерацию историко-градостроительной или природной среды объектов

Участок между точками	Описание границ ЕОЗ.18
309, 310	от начальной точки 309 на юго-восток проходит 4,05 м до точки 310
310, 311	далее на юго-восток проходит 19,63 м до точки 311
311, 312	далее поворачивает на юго-запад и проходит 35,88 м до точки 312
312, 313	далее поворачивает на северо-запад и проходит 9,88 м до точки 313
313, 314	далее поворачивает на северо-восток и проходит 21,05 м до точки 314
314, 315	далее поворачивает на северо-запад и проходит 14,27 м до точки 315
315, 309	далее поворачивает на северо-восток и проходит 14,78 м в исходную точку 309. Контур замкнулся

Таблица 54

Обозначение характерных точек	Координаты, м		Метод определения координат характерной точки	Средняя квадратичная погрешность положения характерной точки (Mf), м	Описание обозначения точки на местности (при наличии)
	X	Y			
309	656501.56	1360025.94	картометрический	0,1	
310	656497.66	1360027.02		0,1	
311	656478.75	1360032.27		0,1	
312	656468.74	1359997.81		0,1	
313	656478.28	1359995.24		0,1	
314	656483.89	1360015.53		0,1	
315	656497.63	1360011.69		0,1	
309	656501.56	1360025.94		0,1	

### 1.37. Границы территории единой охранной зоны объектов культурного наследия (участок 19)

В границы территории единой охранной зоны объектов культурного наследия (участок 19) (индекс зоны – ЕОЗ.19) входят: часть территории квартала, ограниченного улицами Октябрьской Революции, Сочинской, проспектом Салавата Юлаева; территория, примыкающая к утвержденной территории объекта культурного наследия «Жилой дом С.И. Харькова» с северо-восточной, юго-восточной сторон, окружает утвержденную территорию объекта культурного наследия «Здание мельницы Сельдимилова». Границы территории ЕОЗ.19 представляют собой замкнутый контур.

### 1.38. Описание местоположения границ территории ЕОЗ.19

Таблица 55

№ п/п	Характеристика ЕОЗ.19	Описание характеристики
1	Местоположение ЕОЗ.19	Республика Башкортостан, г. Уфа, ул. Октябрьской Революции
2	Площадь ЕОЗ.19 +/- величина погрешности определения площади (Р +/- дельта Р)	1796,44 кв. м
3	Иные характеристики ЕОЗ.19	территория, в пределах которой в целях обеспечения сохранности объектов в их историческом ландшафтном окружении устанавливается особый режим использования земель и земельных участков, ограничивающий хозяйственную деятельность и запрещающий строительство, за исключением применения специальных мер, направленных на сохранение и регенерацию историко-градостроительной или природной среды объектов

Участок между точками	Описание границ ЕОЗ.19
<b>Внешний контур</b>	
316, 317	от начальной точки 316 на юго-восток проходит 39,95 м до точки 317
317, 318	далее поворачивает на юго-запад и проходит 12,28 м до точки 318
318, 319	далее поворачивает на юго-восток и проходит 5,41 м до точки 319
319, 320	далее поворачивает на юго-запад и проходит 4,57 м до точки 320
320, 321	далее поворачивает на северо-запад и проходит 3,13 м до точки 321
321, 322	далее поворачивает на юго-запад и проходит 5,25 м до точки 322
322, 323	далее поворачивает на юго-восток и проходит 3,14 м до точки 323
323, 324	далее поворачивает на юго-запад и проходит 7,36 м до точки 324
324, 325	далее поворачивает на юго-восток и проходит 9,91 м до точки 325
325, 326	далее поворачивает на северо-восток и проходит 21,23 м до точки 326
326, 327	далее поворачивает на юго-восток и проходит 5,58 м до точки 327
327, 328	далее поворачивает на юго-запад и проходит 16,21 м до точки 328
328, 329	далее поворачивает на запад и проходит 38,88 м до точки 329
329, 330	далее поворачивает на северо-запад и проходит 39,21 м до точки 330
330, 316	далее поворачивает на северо-восток и проходит 47,08 м в исходную точку 316. Контур замкнулся
<b>Внутренний контур</b>	
331, 332	от начальной точки 331 на юго-запад проходит 13,05 м до точки 332

Участок между точками	Описание границ ЕОЗ.19
Внутренний контур	
332, 333	далее поворачивает на юго-восток и проходит 31,45 м до точки 333
333, 334	далее поворачивает на северо-восток и проходит 13,04 м до точки 334
334, 331	далее поворачивает на северо-запад и проходит 31,46 м в исходную точку 331. Контур замкнулся

Таблица 57

Обозначение характерных точек	Координаты, м		Метод определения координат характерной точки	Средняя квадратичная погрешность положения характерной точки (Mt), м	Описание обозначения точки на местности (при наличии)
	X	Y			
Внешний контур					
316	656672.07	1359916.16	картометрический	0,1	
317	656633.61	1359926.96		0,1	
318	656630.23	1359915.15		0,1	
319	656625.02	1359916.62		0,1	
320	656623.78	1359912.22		0,1	
321	656626.79	1359911.37		0,1	
322	656625.38	1359906.31		0,1	
323	656622.36	1359907.16		0,1	
324	656620.37	1359900.07		0,1	
325	656610.83	1359902.76		0,1	
326	656616.56	1359923.20		0,1	
327	656611.19	1359924.71		0,1	
328	656606.82	1359909.10		0,1	
329	656605.86	1359870.23		0,1	
330	656644.26	1359878.17		0,1	

Обозначение характерных точек	Координаты, м		Метод определения координат характерной точки	Средняя квадратичная погрешность положения характерной точки (Mt), м	Описание обозначения точки на местности (при наличии)
	X	Y			
Внешний контур					
316	656672.07	1359916.16	картометрический	0,1	
Внутренний контур					
331	656641.65	1359895.09		0,1	
332	656639.18	1359882.28		0,1	
333	656608.27	1359888.09		0,1	
334	656610.73	1359900.90		0,1	
331	656641.65	1359895.09		0,1	

### 1.39. Границы территории единой охранной зоны объектов культурного наследия (участок 20)

В границы территории единой охранной зоны объектов культурного наследия (участок 20) (индекс зоны – ЕОЗ.20) входят: часть территории квартала, ограниченного улицами Октябрьской Революции, Сочинской, проспектом Салавата Юлаева; территория, примыкающая к утвержденной территории объектов культурного наследия «Дом Юдаевых», «Заводоуправление Гутмана» с северо-западной, северо-восточной сторон. Границы территории ЕОЗ.20 представляют собой замкнутый контур.

### 1.40. Описание местоположения границ территории ЕОЗ.20

Таблица 58

№ п/п	Характеристика ЕОЗ.20	Описание характеристики
1	Местоположение ЕОЗ.20	Республика Башкортостан, г. Уфа, ул. Октябрьской Революции
2	Площадь ЕОЗ.20 +/- величина погрешности определения площади (Р +/- дельта Р)	2401,65 кв. м
3	Иные характеристики ЕОЗ.20	территория, в пределах которой в целях обеспечения сохранности объектов в их историческом ландшафтном окружении устанавливается особый режим использования земель и земельных участков, ограничивающий хозяйственную деятельность и запрещающий строительство, за исключением применения специальных мер, направленных на сохранение и регенерацию историко-градостроительной или природной среды объектов

Участок между точками	Описание границ ЕОЗ.20
335, 336	от начальной точки 335 на юго-восток проходит 22,24 м до точки 336
336, 337	далее поворачивает на северо-восток и проходит 25,25 м до точки 337
337, 338	далее поворачивает на юго-восток и проходит 6,82 м до точки 338
338, 339	далее поворачивает на юго-запад и проходит 42,91 м до точки 339
339, 340	далее поворачивает на юго-восток и проходит 33,7 м до точки 340
340, 341	далее поворачивает на северо-восток и проходит 25,64 м до точки 341
341, 342	далее поворачивает на юго-восток и проходит 4,27 м до точки 342
342, 343	далее поворачивает на северо-восток и проходит 17,42 м до точки 343
343, 344	далее поворачивает на юго-восток и проходит 11,66 м до точки 344
344, 345	далее поворачивает на юго-запад и проходит 56,62 м до точки 345
345, 346	далее поворачивает на северо-запад и проходит 56,03 м до точки 346
346, 347	далее поворачивает на северо-восток и проходит 14,35 м до точки 347
347, 348	далее поворачивает на север и проходит 11,04 м до точки 348
348, 335	далее поворачивает на северо-восток и проходит 26,11 м в исходную точку 335. Контур замкнулся

Таблица 60

Обозначение характерных точек	Координаты, м		Метод определения координат характерной точки	Средняя квадратичная погрешность положения характерной точки (Mt), м	Описание обозначения точки на местности (при наличии)
	X	Y			
335	656451.77	1359950.06	картометрический	0,1	
336	656430.27	1359955.74		0,1	
337	656436.73	1359980.15		0,1	
338	656430.30	1359982.42		0,1	
339	656419.41	1359940.91		0,1	
340	656386.79	1359949.38		0,1	
341	656393.54	1359974.12		0,1	
342	656389.41	1359975.19		0,1	
343	656394.08	1359991.97		0,1	
344	656382.81	1359994.97		0,1	
345	656366.19	1359940.84		0,1	
346	656419.84	1359924.69		0,1	
347	656434.14	1359925.90		0,1	
348	656445.13	1359924.81		0,1	
335	656451.77	1359950.06		0,1	

#### 1.41. Границы территории единой охранной зоны объектов культурного наследия (участок 21)

В границы единой охранной зоны объектов культурного наследия (участок 21) (индекс зоны – ЕОЗ.21) входят: часть территории квартала, ограниченного улицами Октябрьской Революции, Новомостовой, Коммунистической, проспектом Салавата Юлаева; территория, примыкающая к утвержденной территории объекта культурного наследия «Дом Афанасьевых» с северной, западной и южной сторон. Границы ЕОЗ.21 представляют собой замкнутый контур.

#### 1.42. Описание местоположения границ территории ЕОЗ.21

Таблица 61

№ п/п	Характеристика ЕОЗ.21	Описание характеристики
1	Местоположение ЕОЗ.21	Республика Башкортостан, г. Уфа, ул. Коммунистическая
2	Площадь ЕОЗ.21 +/- величина погрешности определения площади (Р +/- дельта Р)	1805,25 кв. м
3	Иные характеристики ЕОЗ.21	территория, в пределах которой в целях обеспечения сохранности объектов в их историческом ландшафтном окружении устанавливается особый режим использования земель и земельных участков, ограничивающий хозяйственную деятельность и запрещающий строительство, за исключением применения специальных мер, направленных на сохранение и регенерацию историко-градостроительной или природной среды объектов

Участок между точками	Описание границ ЕОЗ.21
349, 350	от начальной точки 349 на юго-восток проходит 16,69 м до точки 350
350, 351	далее поворачивает на юго-запад и проходит 2,26 м до точки 351
351, 352	далее на юго-запад проходит 3,44 м до точки 352
352, 353	далее на юго-запад проходит 12,85 м до точки 353
353, 354	далее поворачивает на юго-восток и проходит 1,75 м до точки 354
354, 355	далее поворачивает на юго-запад и проходит 9,5 м до точки 355
355, 356	далее поворачивает на северо-запад и проходит 1,3 м до точки 356
356, 357	далее поворачивает на юго-запад и проходит 4,38 м до точки 357
357, 358	далее на юго-запад проходит 3,91 м до точки 358
358, 359	далее на юго-запад проходит 6,0 м до точки 359
359, 360	далее поворачивает на юго-восток и проходит 6,5 м до точки 360
360, 361	далее на юго-восток проходит 4,0 м до точки 361
361, 362	далее на юго-восток проходит 3,0 м до точки 362
362, 363	далее на юго-восток проходит 4,8 м до точки 363
363, 364	далее поворачивает на северо-восток и проходит 6,0 м до точки 364
364, 365	далее на северо-восток проходит 2,46 м до точки 365
365, 366	далее поворачивает на северо-запад и проходит 3,38 м до точки 366
366, 367	далее поворачивает на северо-восток и проходит 1,44 м до точки 367
367, 368	далее на северо-восток проходит 9,1 м до точки 368
368, 369	далее на северо-восток проходит 3,29 м до точки 369
369, 370	далее на северо-восток проходит 16,68 м до точки 370
370, 371	далее поворачивает на юго-восток и проходит 6,3 м до точки 371
371, 372	далее поворачивает на юго-запад и проходит 13,47 м до точки 372

Участок между точками	Описание границ ЕОЗ.21
372, 373	далее на юго-запад проходит 44,58 м до точки 373
373, 374	далее поворачивает на северо-запад и проходит 43,42 м до точки 374
374, 375	далее поворачивает на северо-восток и проходит 44,34 м до точки 375
375, 349	далее на северо-восток проходит 15,71 м в исходную точку 349. Контур замкнулся

Таблица 63

Обозначение характерных точек	Координаты, м		Метод определения координат характерной точки	Средняя квадратичная погрешность положения характерной точки (Mt), м	Описание обозначения точки на местности (при наличии)
	X	Y			
349	657095.95	1359943.57	картометрический	0,1	
350	657081.71	1359952.27		0,1	
351	657080.49	1359950.37		0,1	
352	657078.45	1359947.60		0,1	
353	657071.50	1359936.79		0,1	
354	657069.88	1359937.46		0,1	
355	657064.88	1359929.38		0,1	
356	657065.98	1359928.69		0,1	
357	657063.66	1359924.97		0,1	
358	657060.64	1359922.49		0,1	
359	657057.46	1359917.40		0,1	
360	657051.93	1359920.82		0,1	
361	657048.53	1359922.93		0,1	
362	657046.23	1359924.85		0,1	
363	657042.64	1359928.04		0,1	

Обозначение характерных точек	Координаты, м		Метод определения координат характерной точки	Средняя квадратичная погрешность положения характерной точки (Mt), м	Описание обозначения точки на местности (при наличии)
	X	Y			
364	657045.66	1359933.22	картометрический	0,1	
365	657046.90	1359935.34		0,1	
366	657049.77	1359933.56		0,1	
367	657050.37	1359934.87		0,1	
368	657054.18	1359943.13		0,1	
369	657055.33	1359946.21		0,1	
370	657064.12	1359960.39		0,1	
371	657058.75	1359963.68		0,1	
372	657051.72	1359952.19		0,1	
373	657028.44	1359914.17		0,1	
374	657065.62	1359891.74		0,1	
375	657088.01	1359930.01		0,1	
349	657095.95	1359943.57		0,1	

## 2. Границы территории зоны регулирования застройки и хозяйственной деятельности

### 2.1. Границы территории зоны регулирования застройки и хозяйственной деятельности – 1 (участок 1)

В границы единой зоны регулирования застройки и хозяйственной деятельности – 1 (участок 1) (индекс зоны – ЕР.1.1) входят: часть территории улиц Ленина, Октябрьской Революции, Советской, Цюрупы, Новомостовой, Коммунистической, Пушкина, Воровского, проспекта Салавата Юлаева; части территории кварталов, ограниченных улицами Цюрупы, Коммунистической, Воровского и Пушкина; территория, примыкающая к утвержденным территориям объектов культурного наследия «Доходный дом В.Е. Поносова», «Дом Н.К. Блохина», «Дом А.К. Блохина», «Наркомат местной промышленности», «Волжско-Камский коммерческий банк», «Городское Чижёвское здание», «Дом жилой работников искусства», «Училище землемерное», «Бывший особняк лесопромышленника Чижова», «Памятник А.Д. Цюрупе», «Дом Софроновой-Янчевской В.А.», «Полиция главная», «Дом Петунина В.А.», «Дом Петровских», «Дом Чижевой», «Дом Косицкой», «Дом Чижовых (восточный)», «Усадьба Зубовых» в составе двух объектов: «Западный дом» и «Восточный дом», «Усадьба Чувильдиных» в составе двух объектов: «Восточный дом Чувильдиных» и «Западный дом Чувильдиных», «Усадьба Безрукова Д.А.» в составе двух объектов культурного наследия: «Западный дом Безрукова Д.А.» и «Восточный дом Безрукова Д.А.», «Западный дом усадьбы Ольшевских», «Восточный дом усадьбы Ольшевских», «Дом Андреева-Сугрובה», «Западный дом усадьбы Лапиной Ю.В.», «Восточный дом усадьбы Лапиной Ю.В.», «Западный дом Ушковой Е.К.», «Восточный дом Ушковой Е.К.», «Дом Вереньковых», «Здание приюта Уфимского попечительства о бедных», «Здание лечебницы Уфимского попечительства о бедных», «Восточный дом второй усадьбы попечительства о бедных», «Особняк Сырцовых», «Дом причта Спасской церкви», «Дом П.А. Иванова», «Церковь Спасская», «Дом Комаровых», «Дом Мичуриных», «Дом Хасабовых», «Дом Андреевых», «Дом», «Дом Королевых», «Особняк Шамоных со старообрядческой моленной», «Кирпичный дом усадьбы Шамоных», «Дом Воложаниных», «Особняк Аверьяновых», «Дом Морозовой М.А.», «Усадьба Шамоных с оградой и воротами», «Дом Тюниных», «Кузнецовское (II-е городское приходское) училище», «Дом Тюниных (восточный)», «Дом Демидовых», «Западный дом усадьбы Борисовых», «Восточный дом усадьбы Борисовых», «Западный дом усадьбы

Сперанских», «Восточный дом усадьбы Сперанских», «Дом Чубуковых», «Дом Лузиновых», «Усадьба Герасимова: Дом восточный», «Усадьба Герасимова: Дом западный», «Особняк Поносовых», «II-ой дом усадьбы Поносовых», «Часть I-я полицейская и пожарная», «Жилой дом С.И. Харькова», «Дом Юдаевых», «Зааводоуправление Гутмана», «Дом Афанасьевых», «Ансамбль усадьбы Першиных», «Дом жилой Смоленцева» и «Дом жилой Тушиновых». Границы ЕР.1.1 представляют собой замкнутый контур.

## 2.2. Описание местоположения границ территории ЕР.1.1

Таблица 64

№ п/п	Характеристика ЕР.1.1	Описание характеристики
1	Местоположение ЕР.1.1	Республика Башкортостан, г. Уфа, ул. Октябрьской Революции
2	Площадь ЕР.1.1 +/- величина погрешности определения площади (Р +/- дельта Р)	158472,48 кв. м
3	Иные характеристики ЕР.1.1	территория, в пределах которой устанавливается режим использования земель и земельных участков, ограничивающий строительство и хозяйственную деятельность, определяются требования к реконструкции существующих зданий и сооружений

Таблица 65

Участок между точками	Описание границ ЕР.1.1
<b>Внешний контур</b>	
670, 671	от начальной точки 670 на юго-восток проходит 7,15 м до точки 671

Участок между точками	Описание границ ЕР.1.1
<b>Внешний контур</b>	
671, 376	далее на юго-восток проходит 41,25 м до точки 381
376, 377	далее на юго-восток проходит 57,96 м до точки 382
377, 378	далее на юго-восток проходит 62,12 м до точки 383
378, 379	далее поворачивает на северо-восток и проходит 63,92 м до точки 16
379, 380	далее поворачивает на юго-восток и проходит 41,97 м до точки 384
380, 381	далее на юго-восток проходит 52,5 м до точки 385
381, 382	далее на юго-восток проходит 2,95 м до точки 386
382, 383	далее на юго-восток проходит 105,76 м до точки 387
383, 16	далее поворачивает на юго-запад и проходит 6,59 м до точки 388
16, 384	далее поворачивает на юго-восток и проходит 8,99 м до точки 389
384, 385	далее поворачивает на северо-восток и проходит 10,52 м до точки 390
385, 386	далее поворачивает на юго-восток и проходит 16,42 м до точки 391
386, 387	далее поворачивает на юго-запад и проходит 1,57 м до точки 392
387, 388	далее поворачивает на юго-восток и проходит 3,28 м до точки 393
388, 389	далее поворачивает на юго-запад и проходит 1,66 м до точки 394
389, 390	далее поворачивает на юго-восток и проходит 41,81 м до точки 395
390, 391	далее на юго-восток проходит 41,25 м до точки 381
391, 392	далее на юго-восток проходит 57,96 м до точки 382
392, 393	далее на юго-восток проходит 62,12 м до точки 383
393, 394	далее поворачивает на северо-восток и проходит 63,92 м до точки 16
394, 395	далее поворачивает на юго-восток и проходит 41,97 м до точки 384
395, 396	далее поворачивает на юго-запад и проходит 1,65 м до точки 396

Участок между точками	Описание границ ЕР.1.1
<b>Внешний контур</b>	
396, 397	далее поворачивает на юго-восток и проходит 6,68 м до точки 397
397, 398	далее поворачивает на северо-восток и проходит 1,69 м до точки 398
398, 399	далее поворачивает на юго-восток и проходит 3,13 м до точки 399
399, 400	далее поворачивает на северо-восток и проходит 2,92 м до точки 400
400, 401	далее поворачивает на юго-восток и проходит 16,62 м до точки 401
401, 402	далее на юго-восток проходит 16,3 м до точки 402
402, 403	далее на юго-восток проходит 68,65 м до точки 403
403, 404	далее на юго-восток проходит 23,64 м до точки 404
404, 405	далее на юго-восток проходит 109,38 м до точки 405
405, 406	далее поворачивает на запад и проходит 18,37 м до точки 406
406, 407	далее поворачивает на юго-запад и проходит 9,89 м до точки 407
407, 65	далее поворачивает на северо-запад и проходит 4,85 м до точки 65
65, 64	далее поворачивает на юго-запад и проходит 113,75 м до точки 64
64, 63	далее поворачивает на северо-запад и проходит 7,56 м до точки 63
63, 62	далее на северо-запад проходит 49,92 м до точки 62
62, 53	далее на северо-запад проходит 14,82 м до точки 53
53, 52	далее на северо-запад проходит 150,05 м до точки 52
52, 61	далее поворачивает на юго-запад и проходит 8,47 м до точки 61
61, 408	далее на юго-запад проходит 28,73 м до точки 408
408, 409	далее поворачивает на юго-восток и проходит 25,8 м до точки 409
409, 410	далее на юго-восток проходит 22,0 м до точки 410
410, 411	далее на юго-восток проходит 26,28 м до точки 411
411, 412	далее на юго-восток проходит 16,34 м до точки 412
412, 413	далее на юго-восток проходит 6,99 м до точки 413

Участок между точками	Описание границ ЕР.1.1
<b>Внешний контур</b>	
413, 414	далее поворачивает на юго-запад и проходит 1,16 м до точки 414
414, 415	далее поворачивает на юго-восток и проходит 2,62 м до точки 415
415, 416	далее поворачивает на северо-восток и проходит 1,15 м до точки 416
416, 417	далее поворачивает на юго-восток и проходит 4,44 м до точки 417
417, 418	далее на юго-восток проходит 25,83 м до точки 418
418, 419	далее на юго-восток проходит 20,02 м до точки 419
419, 420	далее на юго-восток проходит 14,42 м до точки 420
420, 421	далее на юго-восток проходит 22,19 м до точки 421
421, 80	далее на юго-восток проходит 23,23 м до точки 80
80, 79	далее на юго-восток проходит 3,91 м до точки 79
79, 422	далее на юго-восток проходит 15,5 м до точки 422
422, 73	далее на юго-восток проходит 23,5 м до точки 73
73, 72,	далее на юго-восток проходит 5,85 м до точки 72
72, 423	далее на юго-восток проходит 12,4 м до точки 423
423, 424	далее на юго-восток проходит 18,47 м до точки 424
424, 425	далее на юго-восток проходит 4,58 м до точки 425
425, 69	далее на юго-восток проходит 10,18 м до точки 69
69, 68	далее на юго-восток проходит 3,96 м до точки 68
68, 426	далее на юго-восток проходит 13,02 м до точки 426
426, 427	далее на юго-восток проходит 21,46 м до точки 427
427, 428	далее на юго-восток проходит 25,55 м до точки 428
428, 429	далее на юго-восток проходит 31,92 м до точки 429
429, 430	далее на юго-восток проходит 24,17 м до точки 430
430, 431	далее на юго-восток проходит 8,0 м до точки 431
431, 432	далее на юго-восток проходит 13,43 м до точки 432
432, 120	далее на юго-восток проходит 8,06 м до точки 120
120, 119	далее на юго-восток проходит 16,47 м до точки 119
119, 433	далее на юго-восток проходит 17,73 м до точки 433
433, 434	далее на юго-восток проходит 40,67 м до точки 434
434, 435	далее на юго-восток проходит 42,19 м до точки 435
435, 436	далее на юго-восток проходит 7,11 м до точки 436
436, 437	далее на юго-восток проходит 26,67 м до точки 437

Участок между точками	Описание границ ЕР.1.1
Внешний контур	
437, 438	далее на юго-восток проходит 44,17 м до точки 438
438, 439	далее на юго-восток проходит 33,66 м до точки 439
439, 440	далее на юго-восток проходит 22,05 м до точки 440
440, 441	далее на юго-восток проходит 34,12 м до точки 441
441, 442	далее на юго-восток проходит 7,23 м до точки 442
442, 443	далее на юго-восток проходит 22,85 м до точки 443
443, 123	далее поворачивает на северо-восток и проходит 47,41 м до точки 123
123, 122	далее на северо-восток проходит 18,77 м до точки 122
122, 444	далее на северо-восток проходит 119,93 м до точки 444
444, 445	далее на северо-восток проходит 15,78 м до точки 445
445, 446	далее поворачивает на северо-запад и проходит 165,48 м до точки 446
446, 371	далее поворачивает на юго-запад и проходит 2,24 м до точки 371
371, 370	далее поворачивает на северо-запад и проходит 6,3 м до точки 370
370, 447	далее на северо-запад проходит 4,35 м до точки 447
447, 448	далее на северо-запад проходит 13,09 м до точки 448
448, 351	далее на северо-запад проходит 1,75 м до точки 351
351, 350	далее поворачивает на северо-восток и проходит 2,26 м до точки 350
350, 349	далее поворачивает на северо-запад и проходит 16,69 м до точки 349
349, 449	далее на северо-запад проходит 92,02 м до точки 449
449, 450	далее на северо-запад проходит 44,87 м до точки 450
450, 451	далее поворачивает на северо-восток и проходит 26,8 м до точки 451
451, 452	далее поворачивает на юго-восток и проходит 236,69 м до точки 452
452, 453	далее на юго-восток проходит 39,72 м до точки 453
453, 454	далее на юго-восток проходит 62,87 м до точки 454
454, 455	далее поворачивает на северо-восток и проходит 41,62 м до точки 455
455, 456	далее на северо-восток проходит 12,01 м до точки 456
456, 457	далее поворачивает на юго-восток и проходит 88,65 м до точки 457

Участок между точками	Описание границ ЕР.1.1
<b>Внешний контур</b>	
457, 458	далее поворачивает на юго-запад и проходит 114,33 м до точки 458
458, 459	далее на юго-запад проходит 100,58 м до точки 459
459, 276	далее на юго-запад проходит 55,1 м до точки 276
276, 298	далее на юго-запад проходит 34,82 м до точки 298
298, 297	далее поворачивает на юго-восток и проходит 6,35 м до точки 297
297, 294	далее на юго-восток проходит 49,15 м до точки 294
294, 293	далее на юго-восток проходит 10,12 м до точки 293
293, 282	далее на юго-восток проходит 34,67 м до точки 282
282, 281	далее на юго-восток проходит 2,06 м до точки 281
281, 460	далее на юго-восток проходит 14,44 м до точки 460
460, 461	далее поворачивает на северо-восток и проходит 0,85 м до точки 461
461, 302	далее поворачивает на юго-восток и проходит 23,24 м до точки 302
302, 301	далее на юго-восток проходит 13,47 м до точки 301
301, 306	далее на юго-восток проходит 18,04 м до точки 306
306, 305	далее на юго-восток проходит 18,98 м до точки 305
305, 313	далее на юго-восток проходит 31,26 м до точки 313
313, 312	далее на юго-восток проходит 9,88 м до точки 312
312, 462	далее на юго-восток проходит 81,36 м до точки 462
462, 344	далее поворачивает на юго-запад и проходит 25,04 м до точки 344
344, 343	далее поворачивает на северо-запад и проходит 11,66 м до точки 343
343, 463	далее на северо-запад проходит 6,84 м до точки 463
463, 464	далее поворачивает на северо-восток и проходит 1,62 м до точки 464
464, 465	далее поворачивает на северо-запад и проходит 2,86 м до точки 465
465, 466	далее поворачивает на юго-запад и проходит 1,62 м до точки 466
466, 338	далее поворачивает на северо-запад и проходит 27,76 м до точки 338
338, 337	далее на северо-запад проходит 6,82 м до точки 337
337, 467	далее на северо-запад проходит 22,2 м до точки 467

Участок между точками	Описание границ ЕР.1.1
<b>Внешний контур</b>	
467, 468	далее на северо-запад проходит 38,81 м до точки 468
468, 469	далее на северо-запад проходит 88,33 м до точки 469
469, 470	далее на северо-запад проходит 35,38 м до точки 470
470, 317	далее на северо-запад проходит 19,21 м до точки 317
317, 316	далее на северо-запад проходит 39,95 м до точки 316
316, 330	далее поворачивает на юго-запад и проходит 47,08 м до точки 330
330, 329	далее поворачивает на юго-запад и проходит 39,21 м до точки 329
329, 471	далее на юго-запад проходит 33,36 м до точки 471
471, 472	далее на юго-запад проходит 52,7 м до точки 472
472, 473	далее поворачивает на юго-запад и проходит 115,05 м до точки 473
473, 474	далее поворачивает на северо-запад и проходит 182,82 м до точки 474
474, 475	далее поворачивает на северо-восток и проходит 125,4 м до точки 475
475, 476	далее поворачивает на северо-запад и проходит 393,04 м до точки 476
476, 477	далее поворачивает на северо-восток и проходит 25,62 м до точки 477
477, 478	далее поворачивает на юго-восток и проходит 118,68 м до точки 478
478, 479	далее на юго-восток проходит 17,0 м до точки 479
479, 480	далее на юго-восток проходит 3,6 м до точки 480
480, 481	далее на юго-восток проходит 12,77 м до точки 481
481, 482	далее на юго-восток проходит 4,24 м до точки 482
482, 483	далее на юго-восток проходит 237,12 м до точки 483
483, 484	далее поворачивает на северо-восток и проходит 19,3 м до точки 484
484, 485	далее на северо-восток проходит 42,62 м до точки 485
485, 273	далее на северо-восток проходит 59,09 м до точки 273
273, 272	далее на северо-восток проходит 30,68 м до точки 272
272, 271	далее поворачивает на северо-запад и проходит 39,73 м до точки 271
271, 256	далее на северо-запад проходит 19,74 м до точки 256
256, 255	далее на северо-запад проходит 2,79 м до точки 255

Участок между точками	Описание границ ЕР.1.1
Внешний контур	
255, 275	далее поворачивает на юго-запад и проходит 27,36 м до точки 275
275, 486	далее на юго-запад проходит 10,97 м до точки 486
486, 487	далее поворачивает на северо-запад и проходит 160,31 м до точки 487
487, 488	далее поворачивает на юго-запад и проходит 15,63 м до точки 488
488, 489	далее поворачивает на северо-запад и проходит 7,97 м до точки 489
489, 490	далее на северо-запад проходит 17,31 м до точки 490
490, 491	далее на северо-запад проходит 68,02 м до точки 491
491, 492	далее поворачивает на северо-восток и проходит 9,42 м до точки 492
492, 493	далее поворачивает на северо-запад и проходит 13,61 м до точки 493
493, 494	далее поворачивает на северо-восток и проходит 13,76 м до точки 494
494, 495	далее поворачивает на северо-запад и проходит 81,53 м до точки 495
495, 496	далее поворачивает на юго-запад и проходит 23,61 м до точки 496
496, 497	далее поворачивает на юго-запад и проходит 65,72 м до точки 497
497, 498	далее поворачивает на северо-запад и проходит 25,47 м до точки 498
498, 499	далее поворачивает на северо-восток и проходит 73,51 м до точки 499
499, 500	далее на северо-восток проходит 17,95 м до точки 500
500, 501	далее на северо-восток проходит 39,88 м до точки 501
501, 502	далее поворачивает на северо-запад и проходит 33,42 м до точки 502
502, 503	далее на северо-запад проходит 14,75 м до точки 503
503, 504	далее на северо-запад проходит 16,87 м до точки 504
504, 505	далее на северо-запад проходит 55,55 м до точки 505

Участок между точками	Описание границ ЕР.1.1
Внешний контур	
505, 99	далее на северо-запад проходит 12,21 м до точки 99
99, 98	далее на северо-запад проходит 24,85 м до точки 98
98, 506	далее на северо-запад проходит 17,98 м до точки 506
506, 507	далее на северо-запад проходит 44,45 м до точки 507
507, 508	далее на северо-запад проходит 30,64 м до точки 508
508, 509	далее на северо-запад проходит 25,23 м до точки 509
509, 510	далее на северо-запад проходит 18,13 м до точки 510
510, 511	далее на северо-запад проходит 21,66 м до точки 511
511, 512	далее на северо-запад проходит 20,01 м до точки 512
512, 513	далее на северо-запад проходит 22,88 м до точки 513
513, 514	далее на северо-запад проходит 25,74 м до точки 514
514, 515	далее на северо-запад проходит 91,95 м до точки 515
515, 516	далее поворачивает на юго-запад и проходит 44,37 м до точки 516
516, 517	далее на юго-запад проходит 86,84 м до точки 517
517, 518	далее поворачивает на северо-запад и проходит 27,39 м до точки 518
518, 38	далее поворачивает на северо-восток и проходит 104,83 м до точки 38
38, 37	далее на северо-восток проходит 39,04 м до точки 37
37, 36	далее поворачивает на северо-запад и проходит 12,16 м до точки 36
36, 33	далее на северо-запад проходит 10,93 м до точки 33
33, 32	далее на северо-запад проходит 3,24 м до точки 32
32, 519	далее поворачивает на северо-восток и проходит 2,67 м до точки 519
519, 520	далее поворачивает на северо-запад и проходит 42,96 м до точки 520
520, 521	далее на северо-запад проходит 44,66 м до точки 521
521, 27	далее на северо-запад проходит 28,65 м до точки 27
27, 26	далее на северо-запад проходит 60,21 м до точки 26
26, 31	далее поворачивает на юго-запад и проходит 47,93 м до точки 31
31, 522	далее поворачивает на северо-запад и проходит 23,98 м до точки 522
522, 523	далее на северо-запад проходит 18,24 м до точки 523

Участок между точками	Описание границ ЕР.1.1
Внешний контур	
523, 524	далее поворачивает на северо-восток и проходит 49,15 м до точки 524
524, 525	далее поворачивает на северо-запад и проходит 43,27 м до точки 525
525, 526	далее на северо-запад проходит 27,4 м до точки 526
526, 672	далее поворачивает на юго-запад и проходит 45,64 м до точки 672
672, 673	далее поворачивает на северо-запад и проходит 6,19 м до точки 673
673, 670	далее поворачивает на северо-восток и проходит 117,31 м в исходную точку 670. Внешний контур замкнулся
Внутренний контур	
527, 528	от начальной точки 527 на юго-запад проходит 38,61 м до точки 528
528, 529	далее поворачивает на юго-восток и проходит 44,95 м до точки 529
529, 530	далее на юго-восток проходит 23,24 м до точки 530
530, 531	далее на юго-восток проходит 32,82 м до точки 531
531, 532	далее на юго-восток проходит 32,58 м до точки 532
532, 533	далее поворачивает на северо-восток и проходит 37,42 м до точки 533
533, 534	далее на северо-восток проходит 6,77 м до точки 534
534, 49	далее поворачивает на северо-запад и проходит 18,88 м до точки 49
49, 48	далее на северо-запад проходит 61,69 м до точки 48
48, 535	далее на северо-запад проходит 17,55 м до точки 535
535, 536	далее поворачивает на северо-восток и проходит 3,05 м до точки 536
536, 537	далее поворачивает на северо-запад и проходит 30,29 м до точки 537
537, 538	далее поворачивает на юго-запад и проходит 10,23 м до точки 538
538, 527	далее поворачивает на северо-запад и проходит 12,17 м в исходную точку 527. Внутренний контур замкнулся

Участок между точками	Описание границ ЕР.1.1
Внутренний контур	
539, 540	от начальной точки 539 на юго-запад проходит 27,4 м до точки 540
540, 158	далее поворачивает на юго-восток и проходит 20,19 м до точки 158
158, 157	далее на юго-восток проходит 47,47 м до точки 157
157, 156	далее поворачивает на северо-восток и проходит 27,34 м до точки 156
156, 155	далее поворачивает на северо-запад и проходит 4,48 м до точки 155
155, 144	далее на северо-запад проходит 15,01 м до точки 144
144, 143	далее на северо-запад проходит 14,61 м до точки 143
143, 136	далее на северо-запад проходит 9,13 м до точки 136
136, 135	далее на северо-запад проходит 4,88 м до точки 135
135, 539	далее на северо-запад проходит 17,59 м в исходную точку 539. Внутренний контур замкнулся
Внутренний контур	
541, 542	от начальной точки 541 на юго-запад проходит 23,68 м до точки 542
542, 543	далее поворачивает на юго-восток и проходит 13,75 м до точки 543
543, 544	далее поворачивает на юго-запад и проходит 9,51 м до точки 544
544, 212	далее поворачивает на юго-восток и проходит 8,02 м до точки 212
212, 211	далее поворачивает на юго-запад и проходит 8,81 м до точки 211
211, 210	далее поворачивает на юго-восток и проходит 72,06 м до точки 210
210, 209	далее поворачивает на северо-восток и проходит 8,72 м до точки 209
209, 208	далее на северо-восток проходит 9,17 м до точки 208
208, 207	далее поворачивает на юго-восток и проходит 7,79 м до точки 207
207, 206	далее на юго-восток проходит 5,78 м до точки 206
206, 205	далее на юго-восток проходит 8,0 м до точки 205
205, 204	далее поворачивает на северо-восток и проходит 0,77 м до точки 204

Участок между точками	Описание границ ЕР.1.1
<b>Внутренний контур</b>	
204, 203	далее поворачивает на юго-восток и проходит 32,17 м до точки 203
203, 202	далее поворачивает на северо-восток и проходит 24,46 м до точки 202
202, 201	далее поворачивает на северо-запад и проходит 7,82 м до точки 201
201, 192	далее на северо-запад проходит 18,07 м до точки 192
192, 191	далее на северо-запад проходит 22,01 м до точки 191
191, 178	далее на северо-запад проходит 20,98 м до точки 178
178, 177	далее на северо-запад проходит 18,74 м до точки 177
177, 160	далее на северо-запад проходит 17,04 м до точки 160
160, 159	далее на северо-запад проходит 21,39 м до точки 159
159, 541	далее на северо-запад проходит 21,98 м в исходную точку 541. Внутренний контур замкнулся
<b>Внутренний контур</b>	
222, 254	от начальной точки 222 на юго-запад проходит 24,35 м до точки 254
254, 253	далее поворачивает на юг и проходит 4,75 м до точки 253
253, 252	далее поворачивает на юго-восток и проходит 103,1 м до точки 252
252, 251	далее поворачивает на северо-восток и проходит 17,06 м до точки 251
251, 545	далее на северо-восток проходит 8,78 м до точки 545
545, 546	далее поворачивает на северо-запад и проходит 2,73 м до точки 546
546, 547	далее поворачивает на северо-восток и проходит 2,59 м до точки 547
547, 241	далее поворачивает на северо-запад и проходит 21,43 м до точки 241
241, 240	далее на северо-запад проходит 3,64 м до точки 240
240, 548	далее на северо-запад проходит 18,75 м до точки 548
548, 549	далее на северо-запад проходит 16,84 м до точки 549
549, 235	далее на северо-запад проходит 15,99 м до точки 235
235, 234	далее на северо-запад проходит 1,81 м до точки 234
234, 223	далее на северо-запад проходит 20,89 м до точки 223

Участок между точками	Описание границ ЕР.1.1
Внутренний контур	
223, 222	далее на северо-запад проходит 4,58 м в исходную точку 222. Внутренний контур замкнулся
Внутренний контур	
550, 551	от начальной точки 550 на юго-восток проходит 11,19 м до точки 551
551, 552	далее поворачивает на восток и проходит 6,05 м до точки 552
552, 553	далее на восток проходит 21,8 м до точки 553
553, 554	далее поворачивает на северо-восток и проходит 13,62 м до точки 554
554, 555	далее на северо-восток проходит 14,43 м до точки 555
555, 556	далее поворачивает на север и проходит 31,83 м до точки 556
556, 557	далее поворачивает на юго-запад и проходит 15,81 м до точки 557
557, 558	далее на юго-запад проходит 34,0 м до точки 558
558, 559	далее на юго-запад проходит 12,1 м до точки 559
559, 550	далее на юго-запад проходит 6,43 м в исходную точку 550. Внутренний контур замкнулся

Таблица 63

Обозначение характерных точек	Координаты, м		Метод определения координат характерной точки	Средняя квадратичная погрешность положения характерной точки (Mt), м	Описание обозначения точки на местности (при наличии)
	X	Y			
Внешний контур					
670	657644.47	1358955.04	картометри- ческий	0,1	
671	657642.68	1358961.96		0,1	
376	657624.72	1358957.31		0,1	
377	657597.24	1358950.20		0,1	
378	657583.90	1358995.30		0,1	
379	657571.48	1359037.22		0,1	
380	657553.50	1359097.89		0,1	
381	657542.69	1359137.70		0,1	
382	657526.21	1359193.27		0,1	
383	657508.55	1359252.83		0,1	
16	657561.95	1359287.96		0,1	
384	657528.58	1359313.42		0,1	
385	657494.07	1359352.98		0,1	
386	657493.00	1359355.73		0,1	
387	657423.29	1359435.27		0,1	
388	657418.29	1359430.98		0,1	

Обозначение характерных точек	Координаты, м		Метод определения координат характерной точки	Средняя квадратичная погрешность положения характерной точки (Mt), м	Описание обозначения точки на местности (при наличии)
	X	Y			
<b>Внешний контур</b>					
389	657412.32	1359437.70	картометри- ческий	0,1	
390	657420.41	1359444.43		0,1	
391	657409.72	1359456.90		0,1	
392	657408.52	1359455.89		0,1	
393	657406.40	1359458.39		0,1	
394	657405.15	1359457.30		0,1	
395	657377.82	1359488.94		0,1	
396	657376.61	1359487.82		0,1	
397	657372.23	1359492.87		0,1	
398	657373.50	1359493.98		0,1	
399	657371.44	1359496.33		0,1	
400	657373.61	1359498.28		0,1	
401	657362.70	1359510.82		0,1	
402	657351.34	1359522.51		0,1	
403	657306.62	1359574.60		0,1	
404	657290.27	1359591.67		0,1	
405	657212.97	1359669.06		0,1	
406	657199.76	1359681.83	0,1		

Обозначение характерных точек	Координаты, м		Метод определения координат характерной точки	Средняя квадратичная погрешность положения характерной точки (Mt), м	Описание обозначения точки на местности (при наличии)
	X	Y			
Внешний контур					
407	657198.99	1359671.97	картометри- ческий	0,1	
65	657195.92	1359668.21		0,1	
64	657275.94	1359587.36		0,1	
63	657270.45	1359582.16		0,1	
62	657304.34	1359545.50		0,1	
53	657314.15	1359534.39		0,1	
52	657411.74	1359420.41		0,1	
61	657405.35	1359414.85		0,1	
408	657383.45	1359396.25		0,1	
409	657366.43	1359415.64		0,1	
410	657351.92	1359432.18		0,1	
411	657334.59	1359451.93		0,1	
412	657323.68	1359464.10		0,1	
413	657319.07	1359469.36		0,1	
414	657318.20	1359468.59		0,1	
415	657316.48	1359470.56		0,1	
416	657317.34	1359471.33		0,1	
417	657314.41	1359474.66	0,1		

Обозначение характерных точек	Координаты, м		Метод определения координат характерной точки	Средняя квадратичная погрешность положения характерной точки (Mt), м	Описание обозначения точки на местности (при наличии)
	X	Y			
<b>Внешний контур</b>					
418	657297.51	1359494.19	картометри- ческий	0,1	
419	657284.31	1359509.24		0,1	
420	657274.80	1359520.08		0,1	
421	657260.17	1359536.76		0,1	
80	657244.84	1359554.22		0,1	
79	657242.29	1359557.19		0,1	
422	657232.05	1359568.82		0,1	
73	657216.54	1359586.48		0,1	
72	657212.69	1359590.89		0,1	
423	657204.4	1359600.11		0,1	
424	657192.18	1359613.96		0,1	
425	657189.14	1359617.39		0,1	
69	657182.58	1359625.17		0,1	
68	657180.03	1359628.20		0,1	
426	657170.73	1359637.31		0,1	
427	657154.91	1359651.81		0,1	
428	657134.85	1359667.64		0,1	
429	657108.07	1359685.01		0,1	

Обозначение характерных точек	Координаты, м		Метод определения координат характерной точки	Средняя квадратичная погрешность положения характерной точки (Mt), м	Описание обозначения точки на местности (при наличии)
	X	Y			
Внешний контур					
430	657087.86	1359698.26	картометри- ческий	0,1	
431	657081.19	1359702.67		0,1	
432	657069.96	1359710.04		0,1	
120	657063.42	1359714.75		0,1	
119	657050.04	1359724.36		0,1	
433	657035.22	1359734.09		0,1	
434	657001.23	1359756.43		0,1	
435	656965.96	1359779.59		0,1	
436	656960.02	1359783.50		0,1	
437	656937.73	1359798.14		0,1	
438	656900.81	1359822.39		0,1	
439	656872.68	1359840.88		0,1	
440	656853.70	1359852.10		0,1	
441	656825.18	1359870.83		0,1	
442	656819.77	1359875.63		0,1	
443	656800.67	1359888.18		0,1	
123	656827.13	1359927.52		0,1	
122	656837.62	1359943.08		0,1	

Обозначение характерных точек	Координаты, м		Метод определения координат характерной точки	Средняя квадратичная погрешность положения характерной точки (Mt), м	Описание обозначения точки на местности (при наличии)
	X	Y			
Внешний контур					
444	656909.29	1360039.24	картометри- ческий	0,1	
445	656918.72	1360051.89		0,1	
446	657059.92	1359965.59		0,1	
371	657058.75	1359963.68		0,1	
370	657064.12	1359960.39		0,1	
447	657067.83	1359958.11		0,1	
448	657079.00	1359951.28		0,1	
351	657080.49	1359950.37		0,1	
350	657081.71	1359952.27		0,1	
349	657095.95	1359943.57		0,1	
449	657174.47	1359895.59		0,1	
450	657211.09	1359869.67		0,1	
451	657219.48	1359895.12		0,1	
452	657018.80	1360020.62		0,1	
453	656985.10	1360041.65		0,1	
454	656931.81	1360075.01		0,1	
455	656954.10	1360110.16		0,1	
456	656960.53	1360120.30	0,1		

Обозначение характерных точек	Координаты, м		Метод определения координат характерной точки	Средняя квадратичная погрешность положения характерной точки (Mt), м	Описание обозначения точки на местности (при наличии)
	X	Y			
<b>Внешний контур</b>					
457	656887.29	1360170.24	картометри- ческий	0,1	
458	656816.76	1360080.26		0,1	
459	656754.88	1360000.97		0,1	
276	656717.69	1359960.31		0,1	
298	656692.11	1359936.68		0,1	
297	656685.97	1359938.31		0,1	
294	656638.47	1359950.93		0,1	
293	656628.50	1359952.67		0,1	
282	656595.09	1359961.92		0,1	
281	656593.23	1359962.81		0,1	
460	656579.30	1359966.63		0,1	
461	656579.53	1359967.45		0,1	
302	656557.10	1359973.55		0,1	
301	656544.08	1359977.01		0,1	
306	656526.70	1359981.84		0,1	
305	656508.34	1359986.67		0,1	
313	656478.28	1359995.24		0,1	
312	656468.74	1359997.81	0,1		

Обозначение характерных точек	Координаты, м		Метод определения координат характерной точки	Средняя квадратичная погрешность положения характерной точки (Mt), м	Описание обозначения точки на местности (при наличии)
	X	Y			
Внешний контур					
462	656390.16	1360018.91	картометри- ческий	0,1	
344	656382.81	1359994.97		0,1	
343	656394.08	1359991.97		0,1	
463	656400.7	1359990.23		0,1	
464	656401.12	1359991.79		0,1	
465	656403.88	1359991.04		0,1	
466	656403.45	1359989.48		0,1	
338	656430.30	1359982.42		0,1	
337	656436.73	1359980.15		0,1	
467	656458.20	1359974.50		0,1	
468	656495.67	1359964.40		0,1	
469	656580.95	1359941.37		0,1	
470	656615.11	1359932.15		0,1	
317	656633.61	1359926.96		0,1	
316	656672.07	1359916.16		0,1	
330	656644.26	1359878.17		0,1	
329	656605.86	1359870.23		0,1	
471	656573.19	1359863.47		0,1	

Обозначение характерных точек	Координаты, м		Метод определения координат характерной точки	Средняя квадратичная погрешность положения характерной точки (Mt), м	Описание обозначения точки на местности (при наличии)
	X	Y			
Внешний контур					
472	656521.58	1359852.79	картометри- ческий	0,1	
473	656431.33	1359781.44		0,1	
474	656571.40	1359663.95		0,1	
475	656677.78	1359730.35		0,1	
476	656982.72	1359482.38		0,1	
477	657004.82	1359495.34		0,1	
478	656913.12	1359570.68		0,1	
479	656899.81	1359581.26		0,1	
480	656896.99	1359583.50		0,1	
481	656887.00	1359591.45		0,1	
482	656883.68	1359594.08		0,1	
483	656699.60	1359743.54		0,1	
484	656711.28	1359758.91		0,1	
485	656737.08	1359792.84		0,1	
273	656772.84	1359839.88		0,1	
272	656791.45	1359864.27		0,1	
271	656824.66	1359842.46		0,1	
256	656841.16	1359831.62		0,1	

Обозначение характерных точек	Координаты, м		Метод определения координат характерной точки	Средняя квадратичная погрешность положения характерной точки (Mt), м	Описание обозначения точки на местности (при наличии)
	X	Y			
<b>Внешний контур</b>					
255	656843.47	1359830.06	картометри- ческий	0,1	
275	656827.89	1359807.57		0,1	
486	656821.82	1359798.43		0,1	
487	656955.69	1359710.24		0,1	
488	656946.80	1359697.38		0,1	
489	656953.38	1359692.88		0,1	
490	656964.65	1359679.74		0,1	
491	657021.04	1359641.70		0,1	
492	657026.30	1359649.51		0,1	
493	657037.66	1359642.01		0,1	
494	657045.58	1359653.26		0,1	
495	657113.18	1359607.69		0,1	
496	657101.61	1359587.11		0,1	
497	657057.08	1359538.77		0,1	
498	657072.17	1359518.25		0,1	
499	657121.97	1359572.32		0,1	
500	657130.77	1359587.96		0,1	
501	657150.33	1359622.71	0,1		

Обозначение характерных точек	Координаты, м		Метод определения координат характерной точки	Средняя квадратичная погрешность положения характерной точки (Mt), м	Описание обозначения точки на местности (при наличии)
	X	Y			
Внешний контур					
502	657173.58	1359598.71	картометри- ческий	0,1	
503	657183.62	1359587.90		0,1	
504	657194.62	1359575.11		0,1	
505	657231.12	1359533.24		0,1	
99	657239.13	1359524.03		0,1	
98	657255.42	1359505.26		0,1	
506	657267.20	1359491.68		0,1	
507	657296.64	1359458.38		0,1	
508	657316.89	1359435.38		0,1	
509	657333.56	1359416.44		0,1	
510	657345.54	1359402.83		0,1	
511	657360.41	1359387.08		0,1	
512	657373.12	1359371.62		0,1	
513	657388.17	1359354.39		0,1	
514	657405.17	1359335.06		0,1	
515	657465.84	1359265.96		0,1	
516	657422.82	1359255.11	0,1		

Обозначение характерных точек	Координаты, м		Метод определения координат характерной точки	Средняя квадратичная погрешность положения характерной точки (M <sub>t</sub> ), м	Описание обозначения точки на местности (при наличии)
	X	Y			
<b>Внешний контур</b>					
517	657338.63	1359233.81	картометри- ческий	0,1	
518	657345.16	1359207.21		0,1	
38	657445.89	1359236.24		0,1	
37	657483.74	1359245.79		0,1	
36	657487.17	1359234.12		0,1	
33	657490.25	1359223.63		0,1	
32	657491.16	1359220.52		0,1	
519	657493.71	1359221.30		0,1	
520	657505.65	1359180.03		0,1	
521	657518.06	1359137.13		0,1	
27	657526.02	1359109.61		0,1	
26	657542.58	1359051.72		0,1	
31	657496.19	1359039.68		0,1	
522	657502.11	1359016.44		0,1	
523	657506.61	1358998.76		0,1	
524	657554.12	1359011.37		0,1	

Обозначение характерных точек	Координаты, м		Метод определения координат характерной точки	Средняя квадратичная погрешность положения характерной точки (Mt), м	Описание обозначения точки на местности (при наличии)
	X	Y			
Внешний контур					
525	657566.02	1358969.77	картометри- ческий	0,1	
526	657573.48	1358943.41		0,1	
672	657529.24	1358932.18		0,1	
673	657530.77	1358926.18		0,1	
670	657644.47	1358955.04		0,1	
Внутренний контур					
527	657513.89	1359304.46	картометри- ческий	0,1	
528	657480.91	1359284.38		0,1	
529	657451.26	1359318.17		0,1	
530	657435.93	1359335.64		0,1	
531	657414.48	1359360.48		0,1	
532	657393.19	1359385.14		0,1	
533	657421.31	1359409.83		0,1	
534	657426.17	1359414.54		0,1	
49	657438.68	1359400.40		0,1	
48	657479.67	1359354.30		0,1	

Обозначение характерных точек	Координаты, м		Метод определения координат характерной точки	Средняя квадратичная погрешность положения характерной точки (Mt), м	Описание обозначения точки на местности (при наличии)
	X	Y			
Внутренний контур					
535	657491.42	1359341.27	картометри- ческий	0,1	
536	657493.71	1359343.29		0,1	
537	657513.52	1359320.38		0,1	
538	657505.86	1359313.60		0,1	
527	657513.89	1359304.46		0,1	
Внутренний контур					
539	657131.16	1359640.13	картометри- ческий	0,1	
540	657117.93	1359616.13		0,1	
158	657101.05	1359627.21		0,1	
157	657061.84	1359653.96		0,1	
156	657076.76	1359676.87		0,1	
155	657080.50	1359674.41		0,1	
144	657093.05	1359666.17		0,1	
143	657105.26	1359658.14		0,1	
136	657112.83	1359653.04		0,1	
135	657116.41	1359649.72		0,1	

Обозначение характерных точек	Координаты, м		Метод определения координат характерной точки	Средняя квадратичная погрешность положения характерной точки (Mt), м	Описание обозначения точки на местности (при наличии)
	X	Y			
Внутренний контур					
539	657131.16	1359640.13	картометри- ческий	0,1	
Внутренний контур					
541	657068.98	1359681.97	картометри- ческий	0,1	
542	657055.67	1359662.39		0,1	
543	657044.14	1359669.88		0,1	
544	657038.99	1359661.88		0,1	
212	657032.26	1359666.25		0,1	
211	657027.45	1359658.87		0,1	
210	656967.25	1359698.47		0,1	
209	656972.00	1359705.78		0,1	
208	656976.99	1359713.47		0,1	
207	656970.46	1359717.72		0,1	
206	656965.22	1359720.17		0,1	
205	656958.52	1359724.55		0,1	
204	656958.94	1359725.19	0,1		

Обозначение характерных точек	Координаты, м		Метод определения координат характерной точки	Средняя квадратичная погрешность положения характерной точки (M <sub>t</sub> ), м	Описание обозначения точки на местности (при наличии)
	X	Y			
Внутренний контур					
203	656931.96	1359742.71	картометри- ческий	0,1	
202	656945.25	1359763.24		0,1	
201	656951.79	1359758.95		0,1	
192	656966.89	1359749.03		0,1	
191	656985.29	1359736.95		0,1	
178	657002.83	1359725.43		0,1	
177	657018.49	1359715.14		0,1	
160	657032.73	1359705.78		0,1	
159	657050.61	1359694.04		0,1	
541	657068.98	1359681.97		0,1	
Внутренний контур					
222	656938.86	1359767.45	картометри- ческий	0,1	
254	656925.44	1359747.13		0,1	
253	656920.81	1359746.06		0,1	
252	656834.26	1359802.08		0,1	
251	656843.54	1359816.39		0,1	

Обозначение характерных точек	Координаты, м		Метод определения координат характерной точки	Средняя квадратичная погрешность положения характерной точки (Mt), м	Описание обозначения точки на местности (при наличии)
	X	Y			
Внутренний контур					
545	656848.32	1359823.75	картометри- ческий	0,1	
546	656850.63	1359822.30		0,1	
547	656852.02	1359824.49		0,1	
241	656869.93	1359812.72		0,1	
240	656872.86	1359810.56		0,1	
548	656888.51	1359800.24		0,1	
549	656902.57	1359790.97		0,1	
235	656915.92	1359782.17		0,1	
234	656917.57	1359781.43		0,1	
223	656935.03	1359769.96		0,1	
222	656938.86	1359767.45		0,1	
Внутренний контур					
550	656664.19	1359745.97	картометри- ческий	0,1	
551	656655.45	1359752.95		0,1	
552	656655.23	1359759.00		0,1	
553	656655.33	1359780.80		0,1	

Обозначение характерных точек	Координаты, м		Метод определения координат характерной точки	Средняя квадратичная погрешность положения характерной точки (Mt), м	Описание обозначения точки на местности (при наличии)
	X	Y			
Внутренний контур					
554	656662.29	1359792.51	картометри- ческий	0,1	
555	656674.40	1359800.35		0,1	
556	656706.22	1359799.43		0,1	
557	656697.21	1359786.44		0,1	
558	656677.83	1359758.50		0,1	
559	656668.92	1359750.32		0,1	
550	656664.19	1359745.97		0,1	

### 2.3. Границы территории зоны регулирования застройки и хозяйственной деятельности – 1 (участок 2)

В границы единой зоны регулирования застройки и хозяйственной деятельности – 1 (участок 2) (индекс зоны – ЕР.1.2) входит часть территории квартала, ограниченного улицами Цюрупы, Коммунистической, Воровского, Октябрьской Революции в продолжении улицы Новомостовой, примыкает к утвержденной территории объекта культурного наследия «Церковь Спасская» с восточной стороны. Границы ЕР.1.2 представляют собой замкнутый контур.

### 2.4. Описание местоположения границ территории ЕР.1.2

Таблица 64

№ п/п	Характеристика ЕР.1.2	Описание характеристики
1	Местоположение ЕР.1.2	Республика Башкортостан, г. Уфа, ул. Новомостовая
2	Площадь ЕР.1.2 +/- величина погрешности определения площади (Р +/- дельта Р)	3017,66 кв. м
3	Иные характеристики ЕР.1.2	территория, в пределах которой устанавливается режим использования земель и земельных участков, ограничивающий строительство и хозяйственную деятельность, определяются требования к реконструкции существующих зданий и сооружений

Участок между точками	Описание границ ЕР.1.2
561, 450	от начальной точки 561 на юго-восток проходит 14,93 м до точки 450
450, 562	далее поворачивает на юго-запад и проходит 57,69 м до точки 562
562, 563	далее на юго-запад проходит 53,46 м до точки 563
563, 564	далее на юго-запад проходит 55,92 м до точки 564
564, 406	далее поворачивает на северо-запад и проходит 48,83 м до точки 406
406, 565	далее поворачивает на восток и проходит 6,39 м до точки 565
565, 566	далее поворачивает на юго-восток и проходит 22,69 м до точки 566
566, 567	далее поворачивает на северо-восток и проходит 63,97 м до точки 567
567, 568	далее поворачивает на юго-восток и проходит 20,8 м до точки 568
568, 569	далее поворачивает на северо-восток и проходит 64,3 м до точки 569
569, 561	далее на северо-восток проходит 28,05 м в исходную точку 561. Контур замкнулся

Таблица 66

Обозначение характерных точек	Координаты, м		Метод определения координат характерной точки	Средняя квадратичная погрешность положения характерной точки (Mt), м	Описание обозначения точки на местности (при наличии)
	X	Y			
561	657222.97	1359860.63	картометри- ческий	0,1	
450	657211.09	1359869.67		0,1	
562	657193.04	1359814.88		0,1	
563	657176.62	1359764.00		0,1	
564	657160.25	1359710.53		0,1	
406	657199.76	1359681.83		0,1	
565	657200.26	1359688.20		0,1	
566	657181.90	1359701.54		0,1	
567	657205.90	1359760.84		0,1	
568	657190.19	1359774.47		0,1	
569	657210.68	1359835.42		0,1	
561	657222.97	1359860.63		0,1	

### 2.5. Границы территории зоны регулирования застройки и хозяйственной деятельности – 2 (участок 1)

В границы единой зоны регулирования застройки и хозяйственной деятельности – 2 (участок 1) (индекс зоны – ЕР.2.1) входит часть территории квартала, ограниченного улицами Октябрьской Революции, Цюрупы, Коммунистической и Воровского, примыкает к утвержденной территории объектов культурного наследия «Дом Софроновой-Янчевской В.А.», «Дом Петунина В.А.» с юго-западной стороны. Границы ЕР.2.1 представляют собой замкнутый контур.

### 2.6. Описание местоположения границ территории ЕР.2.1

Таблица 70

№ п/п	Характеристика ЕР.2.1	Описание характеристики
1	Местоположение ЕР.2.1	Республика Башкортостан, г. Уфа, ул. Октябрьской Революции
2	Площадь ЕР.2.1+/- величина погрешности определения площади (Р+/- дельта Р)	441,13 кв. м
3	Иные характеристики ЕР.2.1	территория, в пределах которой устанавливается режим использования земель и земельных участков, ограничивающий строительство и хозяйственную деятельность, определяются требования к реконструкции существующих зданий и сооружений

Участок между точками	Описание границ ЕР.2.1
537, 536	от начальной точки 537 на юго-восток проходит 30,29 м до точки 536
536, 535	далее поворачивает на юго-запад и проходит 3,05 м до точки 535
535, 48	далее поворачивает на юго-восток и проходит 17,55 м до точки 48
48, 51	далее поворачивает на юго-запад и проходит 7,17 м до точки 51
51, 538	далее поворачивает на северо-запад и проходит 47,84 м до точки 538
538, 537	далее поворачивает на северо-восток и проходит 10,23 м в исходную точку 537. Контур замкнулся

Таблица 72

Обозначение характерных точек	Координаты, м		Метод определения координат характерной точки	Средняя квадратичная погрешность положения характерной точки (Mt), м	Описание обозначения точки на местности (при наличии)
	X	Y			
537	657513.52	1359320.38	картометри- ческий	0,1	
536	657493.71	1359343.29		0,1	
535	657491.42	1359341.27		0,1	
48	657479.67	1359354.30		0,1	
51	657474.30	1359349.55		0,1	
538	657505.86	1359313.60		0,1	
537	657513.52	1359320.38		0,1	

### 2.7. Границы территории зоны регулирования застройки и хозяйственной деятельности – 2 (участок 2)

В границы единой зоны регулирования застройки и хозяйственной деятельности – 2 (участок 2) (индекс зоны – ЕР.2.2) входит часть территории квартала, ограниченного улицами Октябрьской Революции, Цюрупы, Коммунистической и Воровского, примыкает к утвержденной территории объекта культурного наследия «Дом Чижовых (восточный)» с юго-западной стороны. Границы ЕР.2.2 представляют собой замкнутый контур.

### 2.8. Описание местоположения границ территории ЕР.2.2

Таблица 73

№ п/п	Характеристика ЕР.2.2	Описание характеристики
1	Местоположение ЕР.2.2	Республика Башкортостан, г. Уфа, ул. Октябрьской Революции
2	Площадь ЕР.2.2 +/- величина погрешности определения площади (Р +/- дельта Р)	127,17 кв. м
3	Иные характеристики ЕР.2.2	территория, в пределах которой устанавливается режим использования земель и земельных участков, ограничивающий строительство и хозяйственную деятельность, определяются требования к реконструкции существующих зданий и сооружений

Участок между точками	Описание границ ЕР.2.2
49, 534	от начальной точки 49 на юго-восток проходит 18,88 м до точки 534
534, 533	далее поворачивает на юго-запад и проходит 6,77 м до точки 533
533, 50	далее поворачивает на северо-запад и проходит 18,57 м до точки 50
50, 49	далее поворачивает на северо-восток и проходит 6,82 м в исходную точку 49. Контур замкнулся

Таблица 75

Обозначение характерных точек	Координаты, м		Метод определения координат характерной точки	Средняя квадратичная погрешность положения характерной точки (Mt), м	Описание обозначения точки на местности (при наличии)
	X	Y			
49	657438.68	1359400.40	Картометри- ческий	0,1	
534	657426.17	1359414.54		0,1	
533	657421.31	1359409.83		0,1	
50	657433.57	1359395.88		0,1	
49	657438.68	1359400.40		0,1	

## 2.9. Границы территории зоны регулирования застройки и хозяйственной деятельности – 2 (участок 3)

В границы территории единой зоны регулирования застройки и хозяйственной деятельности – 2 (участок 3) (индекс зоны – ЕР.2.3) входит часть территории квартала, ограниченного улицами Октябрьской Революции, Цюрупы, Коммунистической, Воровского, примыкает к утвержденной территории объекта культурного наследия «Восточный дом Ушковой Е.К.» с юго-западной стороны. Границы территории ЕР.2.3 представляют собой замкнутый контур.

## 2.10. Описание местоположения границ территории ЕР.2.3

Таблица 76

№ п/п	Характеристика ЕР.2.3	Описание характеристики
1	Местоположение ЕР.2.3	Республика Башкортостан, г. Уфа, ул. Октябрьской Революции
2	Площадь ЕР.2.3+/- величина погрешности определения площади (Р+/- дельта Р)	151,01 кв. м
3	Иные характеристики ЕР.2.3	территория, в пределах которой устанавливается режим использования земель и земельных участков, ограничивающий строительство и хозяйственную деятельность, определяются требования к реконструкции существующих зданий и сооружений

Участок между точками	Описание границ ЕР.2.3
53, 62	от начальной точки 53 на юго-восток проходит 14,82 м до точки 62
62, 83	далее поворачивает на юго-запад и проходит 10,2 м до точки 83
83, 54	далее поворачивает на северо-запад и проходит 14,72 м до точки 54
54, 53	далее поворачивает на северо-восток и проходит 10,25 м в исходную точку 53. Контур замкнулся

Таблица 78

Обозначение характерных точек	Координаты, м		Метод определения координат характерной точки	Средняя квадратичная погрешность положения характерной точки (Mt), м	Описание обозначения точки на местности (при наличии)
	X	Y			
53	657314.15	1359534.39	картометри- ческий	0,1	
62	657304.34	1359545.50		0,1	
83	657296.61	1359538.85		0,1	
54	657306.31	1359527.78		0,1	
53	657314.15	1359534.39		0,1	

### 2.11. Границы территории зоны регулирования застройки и хозяйственной деятельности – 2 (участок 4)

В границы единой зоны регулирования застройки и хозяйственной деятельности – 2 (участок 4) (индекс зоны – ЕР.2.4) входит часть территории квартала, ограниченного улицами Октябрьской Революции, Цюрупы, Коммунистической и Воровского, примыкает к утвержденной территории объекта культурного наследия «Восточный дом второй усадьбы попечительства о бедных» с юго-восточной стороны. Границы ЕР.2.4 представляют собой замкнутый контур.

### 2.12. Описание местоположения границ территории ЕР.2.4

Таблица 79

№ п/п	Характеристика ЕР.2.4	Описание характеристики
1	Местоположение ЕР.2.4	Республика Башкортостан, г. Уфа, ул. Октябрьской Революции
2	Площадь ЕР.2.4+/- величина погрешности определения площади (Р+/- дельта Р)	473,84 кв. м
3	Иные характеристики ЕР.2.4	территория, в пределах которой устанавливается режим использования земель и земельных участков, ограничивающий строительство и хозяйственную деятельность, определяются требования к реконструкции существующих зданий и сооружений

Участок между точками	Описание границ ЕР.2.4
78, 77	от начальной точки 78 на юго-восток проходит 9,51 м до точки 77
77, 76	далее поворачивает на юго-запад и проходит 3,39 м до точки 76
76, 75	далее поворачивает на юго-восток и проходит 5,64 м до точки 75
75, 422	далее поворачивает на юго-запад и проходит 28,77 м до точки 422
422, 79	далее поворачивает на северо-запад и проходит 15,5 м до точки 79
79, 78	далее поворачивает на северо-восток и проходит 32,21 м в исходную точку 78. Контур замкнулся

Таблица 81

Обозначение характерных точек	Координаты, м		Метод определения координат характерной точки	Средняя квадратичная погрешность положения характерной точки (Mt), м	Описание обозначения точки на местности (при наличии)
	X	Y			
78	657266.16	1359578.82	картометри- ческий	0,1	
77	657259.84	1359585.92		0,1	
76	657257.30	1359583.67		0,1	
75	657253.58	1359587.91		0,1	
422	657232.05	1359568.82		0,1	
79	657242.29	1359557.19		0,1	
78	657266.16	1359578.82		0,1	

### 2.13. Границы территории зоны регулирования застройки и хозяйственной деятельности – 2 (участок 5)

В границы территории единой зоны регулирования застройки и хозяйственной деятельности – 2 (участок 5) (индекс зоны – ЕР.2.5) входит часть территории квартала, ограниченного улицами Октябрьской Революции, Цюрупы, Коммунистической, Воровского. Границы территории ЕР.2.5 представляют собой замкнутый контур.

### 2.14. Описание местоположения границ территории ЕР.2.5

Таблица 82

№ п/п	Характеристика ЕР.2.5	Описание характеристики
1	Местоположение ЕР.2.5	Республика Башкортостан, г. Уфа, ул. Октябрьской Революции
2	Площадь ЕР.2.5+/- величина погрешности определения площади (Р+/- дельта Р)	1036,54 кв. м
3	Иные характеристики ЕР.2.5	территория, в пределах которой устанавливается режим использования земель и земельных участков, ограничивающий строительство и хозяйственную деятельность, определяются требования к реконструкции существующих зданий и сооружений

Участок между точками	Описание границ ЕР.2.5
71, 70	от начальной точки 71 на юго-восток проходит 45,63 м до точки 70
70, 69	далее поворачивает на юго-запад и проходит 22,6 м до точки 69
69, 425	далее поворачивает на северо-запад и проходит 10,18 м до точки 425
425, 424	далее на северо-запад проходит 4,58 м до точки 424
424, 423	далее на северо-запад проходит 18,47 м до точки 423
423, 72	далее на северо-запад проходит 12,4 м до точки 72
72, 71	далее поворачивает на северо-восток и проходит 22,58 м в исходную точку 71. Контур замкнулся

Таблица 84

Обозначение характерных точек	Координаты, м		Метод определения координат характерной точки	Средняя квадратичная погрешность положения характерной точки (Mt), м	Описание обозначения точки на местности (при наличии)
	X	Y			
71	657229.58	1359605.88	картометри- ческий	0,1	
70	657199.48	1359640.17		0,1	
69	657182.58	1359625.17		0,1	
425	657189.14	1359617.39		0,1	
424	657192.18	1359613.96		0,1	
423	657204.40	1359600.11		0,1	
72	657212.69	1359590.89		0,1	
71	657229.58	1359605.88		0,1	

### 2.15. Границы территории зоны регулирования застройки и хозяйственной деятельности – 2 (участок 6)

В границы территории единой зоны регулирования застройки и хозяйственной деятельности – 2 (участок 6) (индекс зоны – ЕР.2.6) входит часть территории квартала, ограниченного улицами Октябрьской Революции, Цюрупы, Коммунистической, Воровского, примыкает к утвержденной территории объекта культурного наследия «Церковь Спасская» с северо-западной стороны. Границы территории ЕР.2.6 представляют собой замкнутый контур.

### 2.16. Описание местоположения границ территории ЕР.2.6

Таблица 85

№ п/п	Характеристика ЕР.2.6	Описание характеристики
1	Местоположение ЕР.2.6	Республика Башкортостан, г. Уфа, ул. Октябрьской Революции
2	Площадь ЕР.2.6+/- величина погрешности определения площади (Р+/- дельта Р)	3676,66 кв. м
3	Иные характеристики ЕР.2.6	территория, в пределах которой устанавливается режим использования земель и земельных участков, ограничивающий строительство и хозяйственную деятельность, определяются требования к реконструкции существующих зданий и сооружений

Участок между точками	Описание границ ЕР.2.6
570, 571	от начальной точки 570 на юго-восток проходит 43,68 м до точки 571
571, 116	далее на юго-восток проходит 40,51 м до точки 116
116, 120	далее поворачивает на юго-запад и проходит 44,49 м до точки 120
120, 432	далее поворачивает на северо-запад и проходит 8,06 м до точки 432
432, 431	далее на северо-запад проходит 13,43 м до точки 431
431, 430	далее на северо-запад проходит 8,0 м до точки 430
430, 429	далее на северо-запад проходит 24,17 м до точки 429
429, 428	далее на северо-запад проходит 31,92 м до точки 428
428, 570	далее поворачивает на северо-восток и проходит 44,72 м в исходную точку 570. Контур замкнулся

Таблица 87

Обозначение характерных точек	Координаты, м		Метод определения координат характерной точки	Средняя квадратичная погрешность положения характерной точки (Mt), м	Описание обозначения точки на местности (при наличии)
	X	Y			
570	657157.64	1359706.12	картометри- ческий	0,1	
571	657119.62	1359727.62		0,1	
116	657087.43	1359752.21		0,1	
120	657063.42	1359714.75		0,1	
432	657069.96	1359710.04		0,1	
431	657081.19	1359702.67		0,1	
430	657087.86	1359698.26		0,1	
429	657108.07	1359685.01		0,1	
428	657134.85	1359667.64		0,1	
570	657157.64	1359706.12		0,1	

### 2.17. Границы территории зоны регулирования застройки и хозяйственной деятельности – 2 (участок 7)

В границы территории единой зоны регулирования застройки и хозяйственной деятельности – 2 (участок 7) (индекс зоны – ЕР.2.7) входит часть территории квартала, ограниченного улицами Октябрьской Революции, Цюрупы, Коммунистической, Воровского, примыкает к утвержденной территории объекта культурного наследия «Дом Демидовых» с юго-восточной стороны. Границы территории ЕР.2.7 представляют собой замкнутый контур.

### 2.18. Описание местоположения границ территории ЕР.2.7

Таблица 88

№ п/п	Характеристика ЕР.2.7	Описание характеристики
1	Местоположение ЕР.2.7	Республика Башкортостан, г. Уфа, ул. Октябрьской Революции
2	Площадь ЕР.2.7+/- величина погрешности определения площади (Р+/- дельта Р)	1495,83 кв. м
3	Иные характеристики ЕР.2.7	территория, в пределах которой устанавливается режим использования земель и земельных участков, ограничивающий строительство и хозяйственную деятельность, определяются требования к реконструкции существующих зданий и сооружений

Таблица 89

Участок между точками	Описание границ ЕР.2.7
572, 129	от начальной точки 572 на юго-восток проходит 40,17 м до точки 129
129, 128	далее поворачивает на юго-запад и проходит 19,62 м до точки 128
128, 442	далее на юго-запад проходит 16,97 м до точки 442
442, 441	далее поворачивает на северо-запад и проходит 7,23 м до точки 441
441, 440	далее на северо-запад проходит 34,12 м до точки 440
440, 572	далее поворачивает на северо-восток и проходит 36,01 м в исходную точку 572. Контур замкнулся

Таблица 90

Обозначение характерных точек	Координаты, м		Метод определения координат характерной точки	Средняя квадратичная погрешность положения характерной точки (Mt), м	Описание обозначения точки на местности (при наличии)
	X	Y			
572	656873.30	1359882.31	Картометри- ческий	0,1	
129	656840.63	1359905.69		0,1	
128	656829.44	1359889.57		0,1	
442	656819.77	1359875.63		0,1	
441	656825.18	1359870.83		0,1	
440	656853.70	1359852.10		0,1	
572	656873.30	1359882.31		0,1	

### 2.19. Границы территории зоны регулирования застройки и хозяйственной деятельности – 2 (участок 8)

В границы территории единой зоны регулирования застройки и хозяйственной деятельности – 2 (участок 8) (индекс зоны – ЕР.2.8) входит часть территории квартала, ограниченного улицами Октябрьской Революции, Цюрупы, Пушкина, Новомостовой, примыкает к утвержденной территории объектов культурного наследия «Усадьба Зубовых» в составе двух объектов культурного наследия: «Западный дом» и «Восточный дом»; «Усадьба Безрукова Д.А.» в составе двух объектов культурного наследия: «Западный дом Безрукова Д.А.» и «Восточный дом Безрукова Д.А.» с северо-западной, северо-восточной сторон. Границы территории ЕР.2.8 представляют собой замкнутый контур.

### 2.20. Описание местоположения границ территории ЕР.2.8

Таблица 91

№ п/п	Характеристика ЕР.2.8	Описание характеристики
1	Местоположение ЕР.2.8	Республика Башкортостан, г. Уфа, ул. Октябрьской Революции
2	Площадь ЕР.2.8 +/- величина погрешности определения площади (Р +/- дельта Р)	209,01 кв. м
3	Иные характеристики ЕР.2.8	территория, в пределах которой устанавливается режим использования земель и земельных участков, ограничивающий строительство и хозяйственную деятельность, определяются требования к реконструкции существующих зданий и сооружений

Участок между точками	Описание границ ЕР.2.8
573, 574	от начальной точки 573 на юго-восток проходит 17,64 м до точки 574
574, 92	далее поворачивает на юго-запад и проходит 5,32 м до точки 92
92, 91	далее на юго-запад проходит 6,37 м до точки 91
91, 90	далее поворачивает на северо-запад и проходит 17,45 м до точки 90
90, 89	далее поворачивает на северо-восток и проходит 6,86 м до точки 89
89, 573	далее на северо-восток проходит 5,33 м в исходную точку 573. Контур замкнулся

Таблица 93

Обозначение характерных точек	Координаты, м		Метод определения координат характерной точки	Средняя квадратичная погрешность положения характерной точки (Mt), м	Описание обозначения точки на местности (при наличии)
	X	Y			
573	657333.26	1359392.47	картометри- ческий	0,1	
574	657321.60	1359405.71		0,1	
92	657317.64	1359402.15		0,1	
91	657312.91	1359397.89		0,1	
90	657324.06	1359384.47		0,1	
89	657329.19	1359389.03		0,1	
573	657333.26	1359392.47		0,1	

## 2.21. Границы территории зоны регулирования застройки и хозяйственной деятельности – 2 (участок 9)

В границы территории единой зоны регулирования застройки и хозяйственной деятельности – 2 (участок 9) (индекс зоны – ЕР.2.9) входит часть территории квартала, ограниченного улицами Октябрьской Революции, Цюрупы, Пушкина, Новомостовой, примыкает к утвержденной территории объектов культурного наследия «Дом Андреева-Сугробова», «Дом Вереньковых» с северо-западной, юго-восточной сторон. Границы территории ЕР.2.9 представляют собой замкнутый контур.

## 2.22. Описание местоположения границ территории ЕР.2.9

Таблица 94

№ п/п	Характеристика ЕР.2.9	Описание характеристики
1	Местоположение ЕР.2.9	Республика Башкортостан, г. Уфа, ул. Октябрьской Революции
2	Площадь ЕР.2.9+/- величина погрешности определения площади (Р+/- дельта Р)	715,35 кв. м
3	Иные характеристики ЕР.2.9	территория, в пределах которой устанавливается режим использования земель и земельных участков, ограничивающий строительство и хозяйственную деятельность, определяются требования к реконструкции существующих зданий и сооружений

Участок между точками	Описание границ ЕР.2.9
507, 506	от начальной точки 507 на юго-восток проходит 44,45 м до точки 506
506, 96	далее поворачивает на юго-запад и проходит 15,99 м до точки 96
96, 95	далее поворачивает на северо-запад и проходит 44,77 м до точки 95
95, 507	далее поворачивает на северо-восток и прсходит 16,08 м в исходную точку 507. Контур замкнулся

Таблица 96

Обозначение характерных точек	Координаты, м		Метод определения координат характерной точки	Средняя квадратичная погрешность положения характерной точки (Mt), м	Описание обозначения точки на местности (при наличии)
	X	Y			
507	657296.64	1359458.38	картометри- ческий	0,1	
506	657267.20	1359491.68		0,1	
96	657255.11	1359481.21		0,1	
95	657284.7	1359447.61		0,1	
507	657296.64	1359458.38		0,1	

### 2.23. Границы территории зоны регулирования застройки и хозяйственной деятельности – 2 (участок 10)

В границы единой зоны регулирования застройки и хозяйственной деятельности – 2 (участок 10) (индекс зоны – ЕР.2.10) входит часть территории квартала, ограниченного улицами Октябрьской Революции, Сочинской и проспектом Салавата Юлаева, примыкает к утвержденной территории объектов культурного наследия «Жилой дом С.И. Харькова» с юго-восточной стороны. Границы ЕР.2.10 представляют собой замкнутый контур.

### 2.24. Описание местоположения границ территории ЕР.2.10

Таблица 97

№ п/п	Характеристика ЕР.2.10	Описание характеристики
1	Местоположение ЕР.2.10	Республика Башкортостан, г. Уфа, ул. Октябрьской Революции
2	Площадь ЕР.2.10+/- величина погрешности определения площади (Р+/- дельта Р)	2326,95 кв. м
3	Иные характеристики ЕР.2.10	территория, в пределах которой устанавливается режим использования земель и земельных участков, ограничивающий строительство и хозяйственную деятельность, определяются требования к реконструкции существующих зданий и сооружений

Участок между точками	Описание границ ЕР.2.10
470, 469	от начальной точки 470 на юго-восток проходит 35,38 м до точки 469
469, 575	далее поворачивает на юго-запад и проходит 24,6 м до точки 575
575, 471	далее поворачивает на запад и проходит 54,11 м до точки 471
471, 329	далее поворачивает на северо-восток и проходит 33,36 м до точки 329
329, 328	далее поворачивает на восток и проходит 38,88 м до точки 328
328, 327	далее поворачивает на северо-восток и проходит 16,21 м до точки 327
327, 576	далее на северо-восток проходит 5,86 м до точки 576
576, 577	далее поворачивает на северо-запад и проходит 1,76 м до точки 577
577, 470	далее поворачивает на северо-восток и проходит 2,36 м в исходную точку 470. Контур замкнулся

Таблица 99

Обозначение характерных точек	Координаты, м		Метод определения координат характерной точки	Средняя квадратичная погрешность положения характерной точки (Mt), м	Описание обозначения точки на местности (при наличии)
	X	Y			
470	656615.11	1359932.15	картометри- ческий	0,1	
469	656580.95	1359941.37		0,1	
575	656574.78	1359917.56		0,1	
471	656573.19	1359863.47		0,1	
329	656605.86	1359870.23		0,1	
328	656606.82	1359909.10		0,1	
327	656611.19	1359924.71		0,1	
576	656612.77	1359930.35		0,1	
577	656614.47	1359929.88		0,1	
470	656615.11	1359932.15		0,1	

### 2.25. Границы территории зоны регулирования застройки и хозяйственной деятельности – 2 (участок 11)

В границы единой зоны регулирования застройки и хозяйственной деятельности – 2 (участок 11) (индекс зоны – ЕР.2.11) входит часть территории квартала, ограниченного улицами Октябрьской Революции, Сочинской и проспектом Салавата Юлаева, примыкает к утвержденной территории объекта культурного наследия «Дом Юдаевых» с северо-западной стороны. Границы ЕР.2.11 представляют собой замкнутый контур.

### 2.26. Описание местоположения границ территории ЕР.2.11

Таблица 100

№ п/п	Характеристика ЕР.2.11	Описание характеристики
1	Местоположение ЕР.2.11	Республика Башкортостан, г. Уфа, ул. Октябрьской Революции
2	Площадь ЕР.2.11+/- величина погрешности определения площади (Р+/- дельта Р)	1983,09 кв. м
3	Иные характеристики ЕР.2.11	территория, в пределах которой устанавливается режим использования земель и земельных участков, ограничивающий строительство и хозяйственную деятельность, определяются требования к реконструкции существующих зданий и сооружений

Участок между точками	Описание границ ЕР.2.11
468, 467	от начальной точки 468 на юго-восток проходит 35,38 м до точки 467
467, 335	далее поворачивает на юго-запад и проходит 24,6 м до точки 335
335, 348	далее на юго-запад проходит 54,11 м до точки 348
348, 578	далее поворачивает на северо-запад и проходит 33,36 м до точки 578
578, 468	далее поворачивает на северо-восток и проходит 2,36 м в исходную точку 468. Контур замкнулся

Таблица 102

Обозначение характерных точек	Координаты, м		Метод определения координат характерной точки	Средняя квадратичная погрешность положения характерной точки (Mt), м	Описание обозначения точки на местности (при наличии)
	X	Y			
468	656495.67	1359964.40	картометрический	0,1	
467	656458.20	1359974.50		0,1	
335	656451.77	1359950.06		0,1	
348	656445.13	1359924.81		0,1	
578	656481.81	1359914.52		0,1	
468	656495.67	1359964.40		0,1	

### 2.27. Границы территории зоны регулирования застройки и хозяйственной деятельности – 2 (участок 12)

В границы единой зоны регулирования застройки и хозяйственной деятельности – 2 (участок 12) (индекс зоны – ЕР.2.12) входит часть территории квартала, ограниченного улицами Цюрупы, Пушкина, Новомостовой и Октябрьской Революции, примыкает к утвержденной территории объекта культурного наследия «Полиция главная» с северо-западной стороны. Границы ЕР.2.12 представляют собой замкнутый контур.

### 2.28. Описание местоположения границ территории ЕР.2.12

Таблица 103

№ п/п	Характеристика ЕР.2.11	Описание характеристики
1	Местоположение ЕР.2.12	Республика Башкортостан, г. Уфа, ул. Цюрупы
2	Площадь ЕР.2.12 +/- величина погрешности определения площади (Р +/- дельта Р)	1458,98 кв. м
3	Иные характеристики ЕР.2.12	территория, в пределах которой устанавливается режим использования земель и земельных участков, ограничивающий строительство и хозяйственную деятельность, определяются требования к реконструкции существующих зданий и сооружений

Участок между точками	Описание границ ЕР.2.11
516, 579	от начальной точки 516 на юго-восток проходит 17,68 м до точки 579
579, 580	далее поворачивает на юго-запад и проходит 45,65 м до точки 580
580, 581	далее на юго-запад проходит 24,39 м до точки 581
581, 582	далее на юго-запад проходит 15,9 м до точки 582
582, 517	далее поворачивает на северо-запад и проходит 16,68 м до точки 517
517, 516	далее поворачивает на северо-восток и проходит 86,84 м в исходную точку 516. Контур замкнулся

Таблица 105

Обозначение характерных точек	Координаты, м		Метод определения координат характерной точки	Средняя квадратичная погрешность положения характерной точки (Mt), м	Описание обозначения точки на местности (при наличии)
	X	Y			
516	657422.82	1359255.11	картометри- ческий	0,1	
579	657417.48	1359271.96		0,1	
580	657373.3	1359260.47		0,1	
581	657350.22	1359252.58		0,1	
582	657334.53	1359249.98		0,1	
517	657338.63	1359233.81		0,1	
516	657422.82	1359255.11		0,1	

### 2.29. Границы территории зоны регулирования застройки и хозяйственной деятельности – 2 (участок 13)

В границы единой зоны регулирования застройки и хозяйственной деятельности – 2 (участок 13) (индекс зоны – ЕР.2.13) входит часть территории квартала, ограниченного улицами Новомостовой, Пушкина, Воровского и Октябрьской Революции, примыкает к утвержденной территории объекта культурного наследия «Дом жилой Смоленцева» с северо-восточной и юго-восточной сторон. Границы ЕР.2.13 представляют собой замкнутый контур.

### 2.30. Описание местоположения границ территории ЕР.2.13

Таблица 106

№ п/п	Характеристика ЕР.2.13	Описание характеристики
1	Местоположение ЕР.2.13	Республика Башкортостан, г. Уфа, ул. Пушкина
2	Площадь ЕР.2.13+/- величина погрешности определения площади (Р+/- дельта Р)	5480,25 кв. м
3	Иные характеристики ЕР.2.13	территория, в пределах которой устанавливается режим использования земель и земельных участков, ограничивающий строительство и хозяйственную деятельность, определяются требования к реконструкции существующих зданий и сооружений

Участок между точками	Описание границ ЕР.2.13
583, 584	от начальной точки 583 на юго-восток проходит 49,9 м до точки 584
584, 585	далее на юго-восток проходит 6,45 м до точки 585
585, 680	далее на юго-восток проходит 30,92 м до точки 680
680, 683	далее поворачивает на юго-запад и проходит 15,61 м до точки 683
683, 682	далее поворачивает на юго-восток и проходит 9,98 м до точки 682
682, 681	далее поворачивает на северо-восток и проходит 16,24 м до точки 681
681, 587	далее поворачивает на юго-восток и проходит 22,05 м до точки 587
587, 588	далее на юго-восток проходит 38,85 м до точки 588
588, 589	далее на юго-восток проходит 74,2 м до точки 589
589, 590	далее на юго-восток проходит 11,86 м до точки 590
590, 591	далее поворачивает на юго-запад и проходит 5,63 м до точки 591
591, 484	далее поворачивает на юго-восток и проходит 21,35 м до точки 484
484, 483	далее поворачивает на юго-запад и проходит 19,3 м до точки 483
483, 686	далее поворачивает на северо-запад и проходит 69,38 м до точки 686
686, 685	далее поворачивает на северо-восток и проходит 11,74 м до точки 685
685, 684	далее поворачивает на северо-запад и проходит 11,65 м до точки 684
684, 687	далее поворачивает на юго-запад и проходит 11,7 м до точки 687
687, 679	далее поворачивает на северо-запад и проходит 99,29 м до точки 679

Участок между точками	Описание границ ЕР.2.13
679, 678	далее поворачивает на северо-восток и проходит 16,85 м до точки 678
678, 677	далее поворачивает на северо-запад и проходит 19,64 м до точки 677
677, 676	далее поворачивает на юго-запад и проходит 16,71 м до точки 676
676, 482	далее поворачивает на северо-запад и проходит 37,34 м до точки 482
482, 592	далее поворачивает на северо-восток и проходит 14,01 м до точки 592
592, 593	далее на северо-восток проходит 2,18 м до точки 593
593, 594	далее на северо-восток проходит 2,78 м до точки 594
594, 595	далее поворачивает на северо-запад и проходит 28,03 м до точки 595
595, 583	далее поворачивает на северо-восток и проходит 4,41 м в исходную точку 583. Контур замкнулся

Таблица 108

Обозначение характерных точек	Координаты, м		Метод определения координат характерной точки	Средняя квадратичная погрешность положения характерной точки (Mt), м	Описание обозначения точки на местности (при наличии)
	X	Y			
583	656920.55	1359595.48	картометри- ческий	0,1	
584	656881.87	1359627.00		0,1	
585	656876.50	1359630.57		0,1	
680	656853.31	1359651.02		0,1	
683	656843.26	1359639.07		0,1	
682	656835.53	1359645.39		0,1	
681	656845.94	1359657.86		0,1	
587	656829.87	1359672.96		0,1	
588	656799.71	1359697.45		0,1	
589	656740.47	1359742.13		0,1	
590	656731.16	1359749.48		0,1	
591	656727.59	1359745.13		0,1	
484	656711.28	1359758.91		0,1	
483	656699.60	1359743.54		0,1	
686	656753.46	1359699.81		0,1	
685	656760.75	1359709.01		0,1	

Обозначение характерных точек	Координаты, м		Метод определения координат характерной точки	Средняя квадратичная погрешность положения характерной точки (Mt), м	Описание обозначения точки на местности (при наличии)
	X	Y			
684	656769.77	1359701.64	картометри- ческий.	0,1	
687	656762.36	1359692.58		0,1	
679	656839.44	1359630.00		0,1	
678	656850.16	1359643.00		0,1	
677	656865.32	1359630.51		0,1	
676	656854.69	1359617.62		0,1	
482	656883.68	1359594.08		0,1	
592	656892.40	1359605.05		0,1	
593	656893.76	1359606.75		0,1	
594	656895.41	1359608.99		0,1	
595	656917.76	1359592.07		0,1	
583	656920.55	1359595.48		0,1	

### 2.31. Границы территории зоны регулирования застройки и хозяйственной деятельности – 2 (участок 14)

В границы единой зоны регулирования застройки и хозяйственной деятельности – 2 (участок 14) (индекс зоны – ЕР.2.14) входит часть территории квартала, ограниченного улицами Цюрупы, Коммунистической, Воровского и Октябрьской Революции. Границы ЕР.2.14 представляют собой замкнутый контур.

### 2.32. Описание местоположения границ территории ЕР.2.14

Таблица 109

№ п/п	Характеристика ЕР.2.14	Описание характеристики
1	Местоположение ЕР.2.14	Республика Башкортостан, г. Уфа, ул. Коммунистическая
2	Площадь ЕР.2.14+/- величина погрешности определения площади (Р+/- дельта Р)	1448,13 кв. м
3	Иные характеристики ЕР.2.14	территория, в пределах которой устанавливается режим использования земель и земельных участков, ограничивающий строительство и хозяйственную деятельность, определяются требования к реконструкции существующих зданий и сооружений

Участок между точками	Описание границ ЕР.2.14
449, 349	от начальной точки 449 на юго-восток проходит 92,02 м до точки 349
349, 375	далее поворачивает на юго-запад и проходит 15,71 м до точки 375
375, 596	далее поворачивает на северо-запад и проходит 92,27 м до точки 596
596, 449	далее поворачивает на северо-восток и проходит 15,73 м в исходную точку 449. Контур замкнулся

Таблица 111

Обозначение характерных точек	Координаты, м		Метод определения координат характерной точки	Средняя квадратичная погрешность положения характерной точки (Mt), м	Описание обозначения точки на местности (при наличии)
	X	Y			
449	657174.47	1359895.59	картометри- ческий	0,1	
349	657095.95	1359943.57		0,1	
375	657088.01	1359930.01		0,1	
596	657166.74	1359881.89		0,1	
449	657174.47	1359895.59		0,1	

### 2.33. Границы территории зоны регулирования застройки и хозяйственной деятельности – 2 (участок 15)

В границы единой зоны регулирования застройки и хозяйственной деятельности – 2 (участок 15) (индекс зоны – ЕР.2.15) входит часть территории квартала, ограниченного улицами Цюрупы, Коммунистической, Воровского и Октябрьской Революции. Границы ЕР.2.15 представляют собой замкнутый контур.

### 2.34. Описание местоположения границ территории ЕР.2.15

Таблица 109

№ п/п	Характеристика ЕР.2.15	Описание характеристики
1	Местоположение ЕР.2.15	Республика Башкортостан, г. Уфа, ул. Коммунистическая
2	Площадь ЕР.2.15+/- величина погрешности определения площади (Р+/- дельта Р)	2611,17 кв. м
3	Иные характеристики ЕР.2.15	территория, в пределах которой устанавливается режим использования земель и земельных участков, ограничивающий строительство и хозяйственную деятельность, определяются требования к реконструкции существующих зданий и сооружений

Участок между точками	Описание границ ЕР.2.15
446, 445	от начальной точки 446 на юго-восток проходит 165,48 м до точки 445
445, 444	далее поворачивает на юго-запад и проходит 15,78 м до точки 444
444, 372	далее поворачивает на северо-запад и проходит 166,93 м до точки 372
372, 371	далее поворачивает на северо-восток и проходит 13,47 м до точки 371
371, 446	далее на северо-восток проходит 2,24 м в исходную точку 446. Контур замкнулся

Таблица 113

Обозначение характерных точек	Координаты, м		Метод определения координат характерной точки	Средняя квадратичная погрешность положения характерной точки (Mt), м	Описание обозначения точки на местности (при наличии)
	X	Y			
446	657059.92	1359965.59	картометри- ческий	0,1	
445	656918.72	1360051.89		0,1	
444	656909.29	1360039.24		0,1	
372	657051.72	1359952.19		0,1	
371	657058.75	1359963.68		0,1	
446	657059.92	1359965.59		0,1	

### 2.35. Границы территории зоны регулирования застройки и хозяйственной деятельности – 2 (участок 16)

В границы единой зоны регулирования застройки и хозяйственной деятельности – 2 (участок 16) (индекс зоны – ЕР.2.16) входит часть территории квартала, ограниченного улицами Новомостовой, Коммунистической, Воровского и Мингажева, примыкает к утвержденной территории объекта культурного наследия «Ансамбль усадьбы Першиных» с северо-восточной и северо-западной сторон. Границы ЕР.2.16 представляют собой замкнутый контур.

### 2.36. Описание местоположения границ территории ЕР.2.16

Таблица 114

№ п/п	Характеристика ЕР.2.16	Описание характеристики
1	Местоположение ЕР.2.16	Республика Башкортостан, г. Уфа, ул. Коммунистическая
2	Площадь ЕР.2.16+/- величина погрешности определения площади (Р+/- дельта Р)	2753,64 кв. м
3	Иные характеристики ЕР.2.16	территория, в пределах которой устанавливается режим использования земель и земельных участков, ограничивающий строительство и хозяйственную деятельность, определяются требования к реконструкции существующих зданий и сооружений

Таблица 115

Участок между точками	Описание границ ЕР.2.16
597, 456	от начальной точки 597 на юго-восток проходит 102,17 м до точки 456
456, 455	далее поворачивает на юго-запад и проходит 12,01 м до точки 455
455, 598	далее поворачивает на северо-запад и проходит 62,39 м до точки 598
598, 453	далее поворачивает на юго-запад и проходит 39,18 м до точки 453
453, 452	далее поворачивает на северо-запад и проходит 39,72 м до точки 452
452, 597	далее на северо-восток проходит 49,57 м в исходную точку 597. Контур замкнулся

Таблица 116

Обозначение характерных точек	Координаты, м		Метод определения координат характерной точки	Средняя квадратичная погрешность положения характерной точки (Mt), м	Описание обозначения точки на местности (при наличии)
	X	Y			
597	657044.94	1360062.74	картометри- ческий	0,1	
456	656960.53	1360120.30		0,1	
455	656954.10	1360110.16		0,1	
598	657005.64	1360075.01		0,1	
453	656985.10	1360041.65		0,1	
452	657018.80	1360020.62		0,1	
597	657044,94	1360062,74		0,1	

### 2.37. Границы территории зоны регулирования застройки и хозяйственной деятельности – 3 (участок 1)

В границы единой зоны регулирования застройки и хозяйственной деятельности – 3 (участок 1) (индекс зоны – ЕР.3.1) входит часть территории квартала, ограниченного улицами Октябрьской Революции, Цюрупы, Пушкина и Советской, примыкает к утвержденной территории объектов культурного наследия «Волжско-Камский коммерческий банк», «Училище землемерное» с северо-восточной стороны. Границы ЕР.3.1 представляют собой замкнутый контур.

### 2.38. Описание местоположения границ территории ЕР.3.1

Таблица 117

№ п/п	Характеристика ЕР.3.1	Описание характеристики
1	Местоположение ЕР.3.1	Республика Башкортостан, г. Уфа, ул. Октябрьской Революции
2	Площадь ЕР.3.1+/- величина погрешности определения площади (Р+/- дельта Р)	1344,00 кв. м
3	Иные характеристики ЕР.3.1	территория, в пределах которой устанавливается режим использования земель и земельных участков, ограничивающий строительство и хозяйственную деятельность, определяются требования к реконструкции существующих зданий и сооружений

Участок между точками	Описание границ ЕР.3.1
599, 600	от начальной точки 599 на юго-восток проходит 18,07 м до точки 600
600, 601	далее на юго-восток проходит 20,51 м до точки 601
601, 42	далее поворачивает на северо-восток и проходит 1,27 м до точки 42
42, 41	далее поворачивает на юго-восток и проходит 16,47 м до точки 41
41, 602	далее поворачивает на юго-запад и проходит 24,89 м до точки 602
602, 603	далее поворачивает на северо-запад и проходит 55,43 м до точки 603
603, 599	далее поворачивает на северо-восток и проходит 24,48 м в исходную точку 599. Контур замкнулся

Таблица 119

Обозначение характерных точек	Координаты, м		Метод определения координат характерной точки	Средняя квадратичная погрешность положения характерной точки (Mt), м	Описание обозначения точки на местности (при наличии)
	X	Y			
599	657485.26	1359109.32	картометри- ческий	0,1	
600	657480.13	1359126.65		0,1	
601	657474.31	1359146.32		0,1	
42	657475.52	1359146.69		0,1	
41	657471.13	1359162.56		0,1	
602	657446.97	1359156.59		0,1	
603	657461.58	1359103.12		0,1	
599	657485.26	1359109.32		0,1	

### 2.39. Границы территории зоны регулирования застройки и хозяйственной деятельности – 3 (участок 2)

В границы единой зоны регулирования застройки и хозяйственной деятельности – 3 (участок 2) (индекс зоны – ЕР.3.2) входит часть территории квартала, ограниченного улицами Октябрьской Революции, Цюрупы, Пушкина и Новомостовой. Границы ЕР.3.2 представляют собой замкнутый контур.

### 2.40. Описание местоположения границ территории ЕР.3.2

Таблица 120

№ п/п	Характеристика ЕР.3.2	Описание характеристики
1	Местоположение ЕР.3.2	Республика Башкортостан, г. Уфа, ул. Октябрьской Революции
2	Площадь ЕР.3.2 +/- величина погрешности определения площади (Р +/- дельта Р)	862,02 кв. м
3	Иные характеристики ЕР.3.2	территория, в пределах которой устанавливается режим использования земель и земельных участков, ограничивающий строительство и хозяйственную деятельность, определяются требования к реконструкции существующих зданий и сооружений

Участок между точками	Описание границ ЕР.3.2
110, 115	от начальной точки 110 на юго-восток проходит 25,42 м до точки 115
115, 114	далее поворачивает на юго-запад и проходит 24,3 м до точки 114
114, 113	далее поворачивает на запад и проходит 6,13 м до точки 113
113, 112	далее поворачивает на юго-запад и проходит 9,08 м до точки 112
112, 111	далее поворачивает на северо-запад и проходит 19,78 м до точки 111
111, 110	далее поворачивает на северо-восток и проходит 36,7 м в исходную точку 110. Контур замкнулся

Таблица 122

Обозначение характерных точек	Координаты, м		Метод определения координат характерной точки	Средняя квадратичная погрешность положения характерной точки (Mt), м	Описание обозначения точки на местности (при наличии)
	X	Y			
110	657372.67	1359317.92	картометри- ческий	0,1	
115	657357.65	1359338.43		0,1	
114	657337.96	1359324.19		0,1	
113	657339.18	1359318.18		0,1	
112	657331.81	1359312.87		0,1	
111	657342.88	1359296.48		0,1	
110	657372.67	1359317.92		0,1	

#### 2.41. Границы территории зоны регулирования застройки и хозяйственной деятельности – 3 (участок 3)

В границы единой зоны регулирования застройки и хозяйственной деятельности – 3 (участок 3) (индекс зоны – ЕР.3.3) входит часть территории квартала, ограниченного улицами Цюрупы, Коммунистической, Воровского и Октябрьской Революции, примыкает к утвержденной территории объектов культурного наследия «Дом Хасабовых», «Дом», «Особняк Шамовых со старообрядческой моленной», «Кирпичный дом усадьбы Шамовых», «Особняк Аверьяновых», «Усадьба Шамовых с оградой и воротами». Границы ЕР.3.3 представляют собой замкнутый контур.

#### 2.42. Описание местоположения границ территории ЕР.3.3

Таблица 123

№ п/п	Характеристика ЕР.3.3	Описание характеристики
1	Местоположение ЕР.3.3	Республика Башкортостан, г. Уфа, ул. Октябрьской Революции
2	Площадь ЕР.3.3 +/- величина погрешности определения площади (Р +/- дельта Р)	29516,29 кв. м
3	Иные характеристики ЕР.3.3	территория, в пределах которой устанавливается режим использования земель и земельных участков, ограничивающий строительство и хозяйственную деятельность, определяются требования к реконструкции существующих зданий и сооружений

Участок между точками	Описание границ ЕР.3.3
562, 604	от начальной точки 562 на юго-восток проходит 55,84 м до точки 604
604, 374	далее на юго-восток проходит 92,96 м до точки 374
374, 373	далее на юго-восток проходит 43,42 м до точки 373
373, 605	далее на юго-восток проходит 80,35 м до точки 605
605, 606	далее поворачивает на юго-запад и проходит 81,54 м до точки 606
606, 121	далее поворачивает на северо-запад и проходит 20,94 м до точки 121
121, 607	далее на северо-запад проходит 44,17 м до точки 607
607, 608	далее поворачивает на юго-запад и проходит 15,5 м до точки 608
608, 609	далее поворачивает на северо-запад и проходит 27,06 м до точки 609
609, 610	далее на северо-запад проходит 7,11 м до точки 610
610, 611	далее на северо-запад проходит 41,12 м до точки 611
611, 612	далее поворачивает на юго-запад и проходит 10,55 м до точки 612
612, 613	далее поворачивает на северо-запад и проходит 12,59 м до точки 613
613, 614	далее на северо-запад проходит 28,08 м до точки 614
614, 118	далее на северо-запад проходит 17,73 м до точки 118
118, 117	далее поворачивает на северо-восток и проходит 10,33 м до точки 117
117, 116	далее поворачивает на северо-запад и проходит 16,5 м до точки 116
116, 571	далее на северо-запад проходит 40,51 м до точки 571
571, 570	далее на северо-запад проходит 43,68 м до точки 570
570, 564	далее поворачивает на северо-восток и проходит 5,12 м до точки 564
564, 563	далее на северо-восток проходит 55,92 м до точки 563
563, 562	далее на северо-восток проходит 53,46 м в исходную точку 562. Контур замкнулся

Таблица 125

Обозначение характерных точек	Координаты, м		Метод определения координат характерной точки	Средняя квадратичная погрешность положения характерной точки (Mt), м	Описание обозначения точки на местности (при наличии)
	X	Y			
562	657193.04	1359814.88	картометри- ческий	0,1	
604	657145.22	1359843.72		0,1	
374	657065.62	1359891.74		0,1	
373	657028.44	1359914.17		0,1	
605	656959.64	1359955.67		0,1	
606	656917.51	1359885.86		0,1	
121	656934.53	1359873.67		0,1	
607	656971.45	1359849.42		0,1	
608	656962.93	1359836.47		0,1	
609	656985.41	1359821.41		0,1	
610	656991.32	1359817.45		0,1	
611	657025.49	1359794.57		0,1	
612	657019.83	1359785.67		0,1	
613	657030.35	1359778.76		0,1	
614	657053.82	1359763.34		0,1	
118	657068.64	1359753.60		0,1	

Обозначение характерных точек	Координаты, м		Метод определения координат характерной точки	Средняя квадратичная погрешность положения характерной точки (Mt), м	Описание обозначения точки на местности (при наличии)
	X	Y			
117	657074.32	1359762.23	картометри- ческий	0,1	
116	657087.43	1359752.21		0,1	
571	657119.62	1359727.62		0,1	
570	657157.64	1359706.12		0,1	
564	657160.25	1359710.53		0,1	
563	657176.62	1359764.00		0,1	
562	657193.04	1359814.88		0,1	

### 2.43. Границы территории зоны регулирования застройки и хозяйственной деятельности – 3 (участок 4)

В границы единой зоны регулирования застройки и хозяйственной деятельности – 3 (участок 4) (индекс зоны – ЕР.3.4) входит часть территории квартала, ограниченного улицами Октябрьской Революции, Цюрупы, Коммунистической и Воровского. Границы ЕР.3.4 представляют собой замкнутый контур.

### 2.44. Описание местоположения границ территории ЕР.3.4

Таблица 126

№ п/п	Характеристика ЕР.3.4	Описание характеристики
1	Местоположение ЕР.3.4	Республика Башкортостан, г. Уфа, ул. Октябрьской Революции
2	Площадь ЕР.3.4 +/- величина погрешности определения площади (Р +/- дельта Р)	496,05 кв. м
3	Иные характеристики ЕР.3.4	территория, в пределах которой устанавливается режим использования земель и земельных участков, ограничивающий строительство и хозяйственную деятельность, определяются требования к реконструкции существующих зданий и сооружений

Участок между точками	Описание границ ЕР.3.4
131, 130	от начальной точки 131 на юго-восток проходит 39,92 м до точки 130
130, 129	далее поворачивает на юго-запад и проходит 12,5 м до точки 129
129, 572	далее поворачивает на северо-запад и проходит 40,17 м до точки 572
572, 131	далее поворачивает на северо-восток и проходит 12,29 м в исходную точку 131. Контур замкнулся

Таблица 128

Обозначение характерных точек	Координаты, м		Метод определения координат характерной точки	Средняя квадратичная погрешность положения характерной точки (Mt), м	Описание обозначения точки на местности (при наличии)
	X	Y			
131	656880.09	1359892.55	картометри- ческий	0,1	
130	656847.75	1359915.96		0,1	
129	656840.63	1359905.69		0,1	
572	656873.3	1359882.31		0,1	
131	656880.09	1359892.55		0,1	

#### 2.45. Границы территории зоны регулирования застройки и хозяйственной деятельности – 3 (участок 5)

В границы единой зоны регулирования застройки и хозяйственной деятельности – 3 (участок 5) (индекс зоны – ЕР.3.5) входит часть территории квартала, ограниченного улицами Новомостовой, Пушкина, Воровского и Октябрьской Революции. Границы ЕР.3.5 представляют собой замкнутый контур.

#### 2.46. Описание местоположения границ территории ЕР.3.5

Таблица 129

№ п/п	Характеристика ЕР.3.5	Описание характеристики
1	Местоположение ЕР.3.5	Республика Башкортостан, г. Уфа, ул. Пушкина
2	Площадь ЕР.3.5+/- величина погрешности определения площади (Р+/- дельта Р)	11137,22 кв. м
3	Иные характеристики ЕР.3.5	территория, в пределах которой устанавливается режим использования земель и земельных участков, ограничивающий строительство и хозяйственную деятельность, определяются требования к реконструкции существующих зданий и сооружений

Участок между точками	Описание границ ЕР.3.5
615, 485	от начальной точки 615 на юго-восток проходит 267,03 м до точки 485
485, 484	далее поворачивает на юго-запад и проходит 42,62 м до точки 484
484, 591	далее поворачивает на северо-запад и проходит 21,35 м до точки 591
591, 590	далее поворачивает на северо-восток и проходит 5,63 м до точки 590
590, 589	далее поворачивает на северо-запад и проходит 11,86 м до точки 589
589, 588	далее на северо-запад проходит 74,2 м до точки 588
588, 587	далее на северо-запад проходит 38,85 м до точки 587
587, 586	далее на северо-запад проходит 30,02 м до точки 586
586, 585	далее на северо-запад проходит 33,0 м до точки 585
585, 584	далее на северо-запад проходит 6,45 м до точки 584
584, 583	далее на северо-запад проходит 49,9 м до точки 583
583, 615	далее поворачивает на северо-восток и проходит 47,52 м в исходную точку 615. Контур замкнулся

Таблица 131

Обозначение характерных точек	Координаты, м		Метод определения координат характерной точки	Средняя квадратичная погрешность положения характерной точки (Mt), м	Описание обозначения точки на местности (при наличии)
	X	Y			
615	656950.51	1359632.37	картометри- ческий	0,1	
485	656737.08	1359792.84		0,1	
484	656711.28	1359758.91		0,1	
591	656727.59	1359745.13		0,1	
590	656731.16	1359749.48		0,1	
589	656740.47	1359742.13		0,1	
588	656799.71	1359697.45		0,1	
587	656829.87	1359672.96		0,1	
586	656851.75	1359652.40		0,1	
585	656876.50	1359630.57		0,1	
584	656881.87	1359627.00		0,1	
583	656920.55	1359595.48		0,1	
615	656950.51	1359632.37		0,1	

#### 2.47. Границы территории зоны регулирования застройки и хозяйственной деятельности – 3 (участок б)

В границы единой зоны регулирования застройки и хозяйственной деятельности – 3 (участок б) (индекс зоны – ЕР.3.6) входит часть территории квартала, ограниченного улицами Октябрьской Революции, Сочинской и проспектом Салавата Юлаева. Границы ЕР.3.6 представляют собой замкнутый контур.

#### 2.48. Описание местоположения границ территории ЕР.3.6

Таблица 132

№ п/п	Характеристика ЕР.3.6	Описание характеристики
1	Местоположение ЕР.3.6	Республика Башкортостан, г. Уфа, ул. Октябрьской Революции
2	Площадь ЕР.3.6+/- величина погрешности определения площади (Р+/- дельта Р)	2199,50 кв. м
3	Иные характеристики ЕР.3.6	территория, в пределах которой устанавливается режим использования земель и земельных участков, ограничивающий строительство и хозяйственную деятельность, определяются требования к реконструкции существующих зданий и сооружений

Участок между точками	Описание границ ЕР.3.6
469, 468	от начальной точки 469 на юго-восток проходит 88,33 м до точки 468
468, 616	далее поворачивает на юго-запад и проходит 25,08 м до точки 616
616, 575	далее поворачивает на северо-запад и проходит 88,76 м до точки 575
575, 469	далее поворачивает на северо-восток и проходит 24,6 м в исходную точку 469. Контур замкнулся

Таблица 134

Обозначение характерных точек	Координаты, м		Метод определения координат характерной точки	Средняя квадратичная погрешность положения характерной точки (Mt), м	Описание обозначения точки на местности (при наличии)
	X	Y			
469	656580.95	1359941.37	картометри- ческий	0,1	
468	656495.67	1359964.40		0,1	
616	656488.96	1359940.23		0,1	
575	656574.78	1359917.56		0,1	
469	656580.95	1359941.37		0,1	

### 2.49. Границы территории зоны регулирования застройки и хозяйственной деятельности – 3 (участок 7)

В границы единой зоны регулирования застройки и хозяйственной деятельности – 3 (участок 7) (индекс зоны – ЕР.3.7) входит часть территории квартала, ограниченного улицами Цюрупы, Коммунистической, Воровского и Октябрьской Революции. Границы ЕР.3.7 представляют собой замкнутый контур.

### 2.50. Описание местоположения границ территории ЕР.3.7

Таблица 135

№ п/п	Характеристика ЕР.3.7	Описание характеристики
1	Местоположение ЕР.3.7	Республика Башкортостан, г. Уфа, ул. Октябрьской Революции
2	Площадь ЕР.3.7+/- величина погрешности определения площади (Р+/- дельта Р)	3132,69 кв. м
3	Иные характеристики ЕР.3.7	территория, в пределах которой устанавливается режим использования земель и земельных участков, ограничивающий строительство и хозяйственную деятельность, определяются требования к реконструкции существующих зданий и сооружений

Участок между точками	Описание границ ЕР.3.7
688, 567	от начальной точки 688 на юго-восток проходит 63,89 м до точки 567
567, 566	далее поворачивает на юго-запад и проходит 63,98 м до точки 566
566, 565	далее поворачивает на северо-запад и проходит 22,69 м до точки 565
565, 406	далее поворачивает на запад и проходит 6,39 м до точки 406
406, 689	далее поворачивает на северо-запад и проходит 12,2 м до точки 689
689, 688	далее поворачивает на северо-восток и проходит 64,52 м в исходную точку 688. Контур замкнулся

Таблица 137

Обозначение характерных точек	Координаты, м		Метод определения координат характерной точки	Средняя квадратичная погрешность положения характерной точки (Mt), м	Описание обозначения точки на местности (при наличии)
	X	Y			
688	657254.15	1359718.97	картометри- ческий	0,1	
567	657205.90	1359760.84		0,1	
566	657181.90	1359701.54		0,1	
565	657200.26	1359688.20		0,1	
406	657199.76	1359681.83		0,1	
689	657208.53	1359673.35		0,1	
688	657254.15	1359718.97		0,1	

### 2.51. Границы территории зоны регулирования застройки и хозяйственной деятельности – 4 (участок 1)

В границы единой зоны регулирования застройки и хозяйственной деятельности – 4 (участок 1) (индекс зоны – ЕР.4.1) входит часть территории квартала, ограниченного улицами Октябрьской Революции, Цюрупы, Коммунистической и Ленина, примыкает к утвержденной территории объектов культурного наследия «Дом А.К. Блохина», «Фирма книготорговая Блохина» с юго-западной стороны. Границы ЕР.4.1 представляют собой замкнутый контур.

### 2.52. Описание местоположения границ территории ЕР.4.1

Таблица 138

№ п/п	Характеристика ЕР.4.1	Описание характеристики
1	Местоположение ЕР.4.1	Республика Башкортостан, г. Уфа, ул. Октябрьской Революции
2	Площадь ЕР.4.1 +/- величина погрешности определения площади (Р +/- дельта Р)	2725,75 кв. м
3	Иные характеристики ЕР.4.1	территория, в пределах которой устанавливается режим использования земель и земельных участков, ограничивающий строительство и хозяйственную деятельность, определяются требования к реконструкции существующих зданий и сооружений

Участок между точками	Описание границ ЕР.4.1
667, 668	от начальной точки 667 на юго-восток проходит 18,81 м до точки 668
668, 617	далее поворачивает на юго-запад и проходит 19,21 м до точки 617
617, 618	далее поворачивает на юго-восток и проходит 8,55 м до точки 618
618, 619	далее поворачивает на юго-запад и проходит 3,89 м до точки 619
619, 620	далее поворачивает на юго-восток и проходит 82,52 м до точки 620
620, 621	далее поворачивает на юго-запад и проходит 5,45 м до точки 621
621, 25	далее поворачивает на юго-восток и проходит 24,76 м до точки 25
25, 24	далее поворачивает на юго-запад и проходит 13,39 м до точки 24
24, 4	далее поворачивает на северо-запад и проходит 19,33 м до точки 4
4, 3	далее поворачивает на юго-запад и проходит 69,79 м до точки 3
3, 2	далее поворачивает на северо-запад и проходит 2,67 м до точки 2
2, 1	далее поворачивает на северо-восток и проходит 8,32 м до точки 1
1, 622	далее поворачивает на северо-запад и проходит 6,25 м до точки 622
622, 623	далее на северо-запад проходит 9,53 м до точки 623
623, 624	далее на северо-запад проходит 8,73 м до точки 624
624, 669	далее на северо-запад проходит 18,68 м до точки 669
669, 667	далее поворачивает на северо-восток и проходит 38,23 м в исходную точку 667. Контур замкнулся

Таблица 140

Обозначение характерных точек	Координаты, м		Метод определения координат характерной точки	Средняя квадратичная погрешность положения характерной точки (Mt), м	Описание обозначения точки на местности (при наличии)
	X	Y			
618	657648.08	1359016.75	картометри- ческий	0,1	
619	657644.32	1359015.77		0,1	
620	657622.83	1359095.44		0,1	
621	657617.58	1359093.97		0,1	
25	657611.02	1359117.85		0,1	
24	657598.08	1359114.39		0,1	
4	657603.19	1359095.75		0,1	
3	657621.64	1359028.44		0,1	
2	657619.08	1359027.68		0,1	
1	657621.67	1359019.77		0,1	
622	657627.73	1359021.31		0,1	
623	657630.25	1359012.12		0,1	
624	657632.59	1359003.71		0,1	
669	657637.30	1358985.63		0,1	
667	657674.31	1358995.20		0,1	

### 2.53. Границы территории зоны регулирования застройки и хозяйственной деятельности – 4 (участок 2)

В границы единой зоны регулирования застройки и хозяйственной деятельности – 4 (участок 2) (индекс зоны – ЕР.4.2) входит часть территории квартала, ограниченного улицами Ленина, Пушкина, Советской и Октябрьской Революции, примыкает к утвержденной территории объекта культурного наследия «Доходный дом В.Е. Поносова». Границы ЕР.4.2 представляют собой замкнутый контур.

### 2.54. Описание местоположения границ территории ЕР.4.2

Таблица 141

№ п/п	Характеристика ЕР.4.2	Описание характеристики
1	Местоположение ЕР.4.2	Республика Башкортостан, г. Уфа, ул. Октябрьской Революции
2	Площадь ЕР.4.2 +/- величина погрешности определения площади (Р +/- дельта Р)	2006,49 кв. м
3	Иные характеристики ЕР.4.2	территория, в пределах которой устанавливается режим использования земель и земельных участков, ограничивающий строительство и хозяйственную деятельность, определяются требования к реконструкции существующих зданий и сооружений

Участок между точками	Описание границ ЕР.4.2.
525, 524	от начальной точки 525 на юго-восток проходит 43,27 м до точки 524
524, 523	далее поворачивает на юго-запад и проходит 49,15 м до точки 523
523, 625	далее на юго-запад проходит 2,0 м до точки 625
625, 626	далее поворачивает на северо-запад и проходит 16,51 м до точки 626
626, 674	далее поворачивает на северо-восток и проходит 3,35 м до точки 674
674, 675	далее поворачивает на северо-запад и проходит 18,66 м до точки 675
675, 628	далее поворачивает на северо-восток и проходит 13,36 м до точки 627
627, 628	далее поворачивает на северо-запад и проходит 9,23 м до точки 628
628, 525	далее поворачивает на северо-восток и проходит 33,62 м в исходную точку 525. Контур замкнулся

Таблица 143

Обозначение характерных точек	Координаты, м		Метод определения координат характерной точки	Средняя квадратичная погрешность положения характерной точки (Mt), м	Описание обозначения точки на местности (при наличии)
	X	Y			
525	657566.02	1358969.77	картометри- ческий	0,1	
524	657554.12	1359011.37		0,1	
523	657506.61	1358998.76		0,1	
625	657504.68	1358998.25		0,1	
626	657509.29	1358982.40		0,1	
674	657512.50	1358983.35		0,1	
675	657518.28	1358965.61		0,1	
627	657531.09	1358969.40		0,1	
628	657533.69	1358960.54		0,1	
525	657566.02	1358969.77		0,1	

### 2.55. Границы территории зоны регулирования застройки и хозяйственной деятельности – 4 (участок 3)

В границы единой зоны регулирования застройки и хозяйственной деятельности – 4 (участок 3) (индекс зоны – ЕР.4.3) входит часть территории квартала, ограниченного улицами Новомостовой, Коммунистической, Воровского и Октябрьской Революции. Границы ЕР.4.3 представляют собой замкнутый контур.

### 2.56. Описание местоположения границ территории ЕР.4.3

Таблица 144

№ п/п	Характеристика ЕР.4.3	Описание характеристики
1	Местоположение ЕР.4.3	Республика Башкортостан, г. Уфа, ул. Коммунистическая
2	Площадь ЕР.4.3 +/- величина погрешности определения площади (Р +/- дельта Р)	4081,06 кв. м
3	Иные характеристики ЕР.4.3	территория, в пределах которой устанавливается режим использования земель и земельных участков, ограничивающий строительство и хозяйственную деятельность, определяются требования к реконструкции существующих зданий и сооружений

Участок между точками	Описание границ ЕР.4.3
596, 375	от начальной точки 596 на юго-восток проходит 92,27 м до точки 375
375, 374	далее поворачивает на юго-запад и проходит 44,34 м до точки 374
374, 604	далее поворачивает на северо-запад и проходит 92,96 м до точки 604
604, 596	далее поворачивает на северо-восток и проходит 43,82 м в исходную точку 596. Контур замкнулся

Таблица 146

Обозначение характерных точек	Координаты, м		Метод определения координат характерной точки	Средняя квадратичная погрешность положения характерной точки (Mt), м	Описание обозначения точки на местности (при наличии)
	X	Y			
596	657166.74	1359881.89	картометри- ческий	1	
375	657088.01	1359930.01		1	
374	657065.62	1359891.74		1	
604	657145.22	1359843.72		1	
596	657166.74	1359881.89		1	

2.57. Границы территории зоны регулирования застройки и хозяйственной деятельности – 4 (участок 4)

В границы единой зоны регулирования застройки и хозяйственной деятельности – 4 (участок 4) (индекс зоны – ЕР.4.4) входит часть территории квартала, ограниченного улицами Новомостовой, Коммунистической, Воровского и Октябрьской Революции. Границы ЕР.4.4 представляют собой замкнутый контур.

2.58. Описание местоположения границ территории ЕР.4.4

Таблица 147

№ п/п	Характеристика ЕР.4.4	Описание характеристики
1	Местоположение ЕР.4.4	Республика Башкортостан, г. Уфа, ул. Коммунистическая
2	Площадь ЕР.4.4 +/- величина погрешности определения площади (Р +/- дельта Р)	14960,36 кв. м
3	Иные характеристики ЕР.4.4	территория, в пределах которой устанавливается режим использования земель и земельных участков, ограничивающий строительство и хозяйственную деятельность, определяются требования к реконструкции существующих зданий и сооружений

Участок между точками	Описание границ ЕР.4.4
372, 444	от начальной точки 372 на юго-восток проходит 92,27 м до точки 444
444, 122	далее поворачивает на юго-запад и проходит 44,34 м до точки 122
122, 606	далее поворачивает на северо-запад и проходит 44,34 м до точки 606
606, 605	далее поворачивает на северо-восток и проходит 44,34 м до точки 605
605, 373	далее поворачивает на северо-запад и проходит 92,96 м до точки 373
373, 372	далее поворачивает на северо-восток и проходит 43,82 м в исходную точку 372. Контур замкнулся

Таблица 149

Обозначение характерных точек	Координаты, м		Метод определения координат характерной точки	Средняя квадратичная погрешность положения характерной точки (Mt), м	Описание обозначения точки на местности (при наличии)
	X	Y			
372	657051.72	1359952.19	картометри- ческий	0,1	
444	656909.29	1360039.24		0,1	
122	656837.62	1359943.08		0,1	
606	656917.51	1359885.86		0,1	
605	656959.64	1359955.67		0,1	
373	657028.44	1359914.17		0,1	
372	657051.72	1359952.19		0,1	

### 2.59. Границы территории зоны регулирования застройки и хозяйственной деятельности – 4 (участок 5)

В границы единой зоны регулирования застройки и хозяйственной деятельности – 4 (участок 5) (индекс зоны – ЕР.4.5) входит часть территории квартала, ограниченного улицами Октябрьской Революции, Цюрупы, Коммунистической и Воровского, примыкает к утвержденной территории объекта культурного наследия «Кузнецовское (II-е городское приходское) училище» с северо-западной стороны. Границы ЕР.4.5 представляют собой замкнутый контур.

### 2.60. Описание местоположения границ территории ЕР.4.5

Таблица 150

№ п/п	Характеристика ЕР.4.5	Описание характеристики
1	Местоположение ЕР.4.5	Республика Башкортостан, г. Уфа, ул. Октябрьской Революции
2	Площадь ЕР.4.5+/- величина погрешности определения площади (Р+/- дельта Р)	1049,53 кв. м
3	Иные характеристики ЕР.4.5	территория, в пределах которой устанавливается режим использования земель и земельных участков, ограничивающий строительство и хозяйственную деятельность, определяются требования к реконструкции существующих зданий и сооружений

Участок между точками	Описание границ ЕР.4.5
132, 131	от начальной точки 132 на юго-восток проходит 22,45 м до точки 131
131, 572	далее поворачивает на юго-запад и проходит 12,29 м до точки 572
572, 440	далее на юго-запад проходит 36,01 м до точки 440
440, 439	далее поворачивает на северо-запад и проходит 22,05 м до точки 439
439, 133	далее поворачивает на северо-восток и проходит 26,05 м до точки 133
133, 132	далее на северо-восток проходит 20,18 м в исходную точку 132. Контур замкнулся

Таблица 152

Обозначение характерных точек	Координаты, м		Метод определения координат характерной точки	Средняя квадратичная погрешность положения характерной точки (Mt), м	Описание обозначения точки на местности (при наличии)
	X	Y			
132	656898.27	1359879.38	картометри- ческий	0,1	
131	656880.09	1359892.55		0,1	
572	656873.30	1359882.31		0,1	
440	656853.70	1359852.10		0,1	
439	656872.68	1359840.88		0,1	
133	656886.99	1359862.65		0,1	
132	656898.27	1359879.38		0,1	

### 2.61. Границы территории зоны регулирования застройки и хозяйственной деятельности – 4 (участок б)

В границы единой зоны регулирования застройки и хозяйственной деятельности – 4 (участок б) (индекс зоны – ЕР.4.6) входит часть территории квартала, ограниченного улицами Цюрупы, Коммунистической, Воровского и Октябрьской Революции в продолжении улицы Новомостовой, примыкает к утвержденной территории объектов культурного наследия «Усадьба Герасимова: Дом восточный», «Особняк Поносовых», «II-й дом усадьбы Поносовых», «Часть I-я полицейская и пожарная» с северо-восточной стороны. Границы ЕР.4.6 представляют собой замкнутый контур.

### 2.62. Описание местоположения границ территории ЕР.4.6

Таблица 153

№ п/п	Характеристика ЕР.4.6	Описание характеристики
1	Местоположение ЕР.4.6	Республика Башкортостан, г. Уфа, ул. Октябрьской Революции
2	Площадь ЕР.4.6+/- величина погрешности определения площади (Р+/- дельта Р)	11433,82 кв. м
3	Иные характеристики ЕР.4.6	территория, в пределах которой устанавливается режим использования земель и земельных участков, ограничивающий строительство и хозяйственную деятельность, определяются требования к реконструкции существующих зданий и сооружений

Участок между точками	Описание границ ЕР.4.6
459, 629	от начальной точки 459 на юго-восток проходит 22,45 м до точки 629
629, 630	далее поворачивает на северо-восток и проходит 12,29 м до точки 630
630, 631	далее поворачивает на юго-восток и проходит 12,29 м до точки 630
631, 632	далее на юго-восток проходит 12,29 м до точки 632
632, 633	далее на юго-восток проходит 12,29 м до точки 633
633, 310	далее поворачивает на юго-запад и проходит 12,29 м до точки 310
310, 309	далее поворачивает на северо-запад и проходит 12,29 м до точки 309
309, 304	далее на северо-запад проходит 12,29 м до точки 304
304, 303	далее на северо-запад проходит 12,29 м до точки 303
303, 308	далее поворачивает на юго-запад и проходит 12,29 м до точки 308
308, 300	далее на юго-запад проходит 12,29 м до точки 300
300, 299	далее поворачивает на северо-запад и проходит 12,29 м до точки 299
299, 634	далее на северо-запад проходит 12,29 м до точки 634
634, 635	далее поворачивает на северо-восток и проходит 12,29 м до точки 635
635, 280	далее поворачивает на северо-запад и проходит 12,29 м до точки 280
280, 279	далее поворачивает на северо-восток и проходит 12,29 м до точки 279
279, 278	далее поворачивает на северо-запад и проходит 12,29 м до точки 278
278, 277	далее поворачивает на юго-запад и проходит 12,29 м до точки 277
277, 276	далее поворачивает на северо-запад и проходит 26,05 м до точки 276
276, 459	далее поворачивает на северо-восток и проходит 20,18 м в исходную точку 459. Контур замкнулся

Таблица 155

Обозначение характерных точек	Координаты, м		Метод определения координат характерной точки	Средняя квадратичная погрешность положения характерной точки (Mt), м	Описание обозначения точки на местности (при наличии)
	X	Y			
459	656754.88	1360000.97	картометри- ческий	0,1	
629	656586.31	1360049.72		0,1	
630	656587.71	1360053.25		0,1	
631	656578.31	1360056.75		0,1	
632	656566.26	1360061.99		0,1	
633	656512.37	1360078.02		0,1	
310	656497.66	1360027.02		0,1	
309	656501.56	1360025.94		0,1	
304	656517.78	1360021.46		0,1	
303	656553.63	1360011.56		0,1	
308	656550.37	1359999.77		0,1	
300	656547.34	1359988.79		0,1	
299	656560.59	1359985.12		0,1	
634	656582.73	1359978.99		0,1	
635	656584.34	1359984.76		0,1	
280	656598.42	1359980.67	0,1		

Обозначение характерных точек	Координаты, м		Метод определения координат характерной точки	Средняя квадратичная погрешность положения характерной точки (Mt), м	Описание обозначения точки на местности (при наличии)
	X	Y			
279	656609.33	1360008.79	картометри- ческий	0,1	
278	656704.31	1359983.49		0,1	
277	656700.19	1359964.98		0,1	
276	656717.69	1359960.31		0,1	
459	656754.88	1360000.97		0,1	

### 2.63. Границы территории зоны регулирования застройки и хозяйственной деятельности – 4 (участок 7)

В границы единой зоны регулирования застройки и хозяйственной деятельности – 4 (участок 7) (индекс зоны – ЕР.4.7) входит часть территории квартала, ограниченного улицами Октябрьской Революции, Сочинской и проспектом Салавата Юлаева. Границы ЕР.4.7 представляют собой замкнутый контур.

### 2.64. Описание местоположения границ территории ЕР.4.7

Таблица 156

№ п/п	Характеристика ЕР.4.5	Описание характеристики
1	Местоположение ЕР.4.7	Республика Башкортостан, г. Уфа, ул. Октябрьской Революции
2	Площадь ЕР.4.7 +/- величина погрешности определения площади (Р +/- дельта Р)	5501,53 кв. м
3	Иные характеристики ЕР.4.7	территория, в пределах которой устанавливается режим использования земель и земельных участков, ограничивающий строительство и хозяйственную деятельность, определяются требования к реконструкции существующих зданий и сооружений

Участок между точками	Описание границ ЕР.4.7
575, 616	от начальной точки 575 на юго-восток проходит 88,76 м до точки 616
616, 578	далее поворачивает на юго-запад и проходит 26,69 м до точки 578
578, 472	далее поворачивает на северо-запад и проходит 73,43 м до точки 472
472, 471	далее поворачивает на северо-восток и проходит 52,7 м до точки 471
471, 575	далее поворачивает на восток и проходит 54,11 м в исходную точку 575. Контур замкнулся

Таблица 158

Обозначение характерных точек	Координаты, м		Метод определения координат характерной точки	Средняя квадратичная погрешность положения характерной точки (Mt), м	Описание обозначения точки на местности (при наличии)
	X	Y			
575	656574.78	1359917.56	картометри- ческий	0,1	
616	656488.96	1359940.23		0,1	
578	656481.81	1359914.52		0,1	
472	656521.58	1359852.79		0,1	
471	656573.19	1359863.47		0,1	
575	656574.78	1359917.56		0,1	

### 2.65. Границы территории зоны регулирования застройки и хозяйственной деятельности – 4 (участок 8)

В границы единой зоны регулирования застройки и хозяйственной деятельности – 4 (участок 8) (индекс зоны – ЕР.4.8) входит часть территории квартала, ограниченного улицами Цюрупы, Пушкина, Новомостовой и Октябрьской Революции, примыкает к утвержденной территории объекта культурного наследия «Полиция главная» с юго-западной стороны. Границы ЕР.4.8 представляют собой замкнутый контур.

### 2.66. Описание местоположения границ территории ЕР.4.8

Таблица 159

№ п/п	Характеристика ЕР.4.8	Описание характеристики
1	Местоположение ЕР.4.8	Республика Башкортостан, г. Уфа, ул. Октябрьской Революции
2	Площадь ЕР.4.8+/- величина погрешности определения площади (Р+/- дельта Р)	1075,44 кв. м
3	Иные характеристики ЕР.4.8	территория, в пределах которой устанавливается режим использования земель и земельных участков, ограничивающий строительство и хозяйственную деятельность, определяются требования к реконструкции существующих зданий и сооружений

Таблица 160

Участок между точками	Описание границ ЕР.4.8
581, 109	от начальной точки 581 на юго-восток проходит 27,36 м до точки 109
109, 108	далее поворачивает на юго-запад и проходит 52,33 м до точки 108
108, 636	далее поворачивает на юго-запад и проходит 13,3 м до точки 636
636, 637	далее поворачивает на юго-запад и проходит 3,37 м до точки 637
637, 582	далее поворачивает на северо-восток и проходит 70,27 м до точки 582
582, 581	далее поворачивает на восток и проходит 15,9 м в исходную точку 581. Контур замкнулся

Таблица 161

Обозначение характерных точек	Координаты, м		Метод определения координат характерной точки	Средняя квадратичная погрешность положения характерной точки (Mt), м	Описание обозначения точки на местности (при наличии)
	X	Y			
581	657350.22	1359252.58	картометри- ческий	0,1	
109	657339.22	1359277.63		0,1	
108	657317.39	1359325.19		0,1	
636	657306.28	1359317.88		0,1	
637	657308.27	1359315.16		0,1	
582	657334.53	1359249.98		0,1	
581	657350.22	1359252.58		0,1	

### 2.67. Границы территории зоны регулирования застройки и хозяйственной деятельности – 5 (участок 1)

В границы единой зоны регулирования застройки и хозяйственной деятельности – 5 (участок 1) (индекс зоны – ЕР.5.1) входит часть территории квартала, ограниченного улицами Октябрьской Революции, Цюрупы, Коммунистической и Ленина, примыкает к утвержденной территории объектов культурного наследия «Наркомат местной промышленности», «Городское Чижёвское здание» с юго-восточной и северо-западной сторон. Границы ЕР.5.1 представляют собой замкнутый контур.

### 2.68. Описание местоположения границ территории ЕР.5.1

Таблица 162

№ п/п	Характеристика ЕР.5.1	Описание характеристики
1	Местоположение ЕР.5.1	Республика Башкортостан, г. Уфа, ул. Октябрьской Революции
2	Площадь ЕР.5.1+/- величина погрешности определения площади (Р+/- дельта Р)	2248,42 кв. м
3	Иные характеристики ЕР.5.1	территория, в пределах которой устанавливается режим использования земель и земельных участков, ограничивающий строительство и хозяйственную деятельность, определяются требования к реконструкции существующих зданий и сооружений

Участок между точками	Описание границ ЕР.5.1
4, 24	от начальной точки 4 на юго-восток проходит 19,33 м до точки 24
24, 23	далее на юго-восток проходит 37,44 м до точки 23
23, 22	далее поворачивает на юго-запад и проходит 8,23 м до точки 22
22, 381	далее на юго-запад проходит 38,85 м до точки 381
381, 380	далее поворачивает на северо-запад и проходит 45,26 м до точки 380
380, 638	далее поворачивает на северо-восток и проходит 37,42 м до точки 638
638, 5	далее поворачивает на северо-запад и проходит 11,45 м до точки 5
5, 4	далее поворачивает на северо-восток и проходит 9,74 м в исходную точку 4. Контур замкнулся

Таблица 164

Обозначение характерных точек	Координаты, м		Метод определения координат характерной точки	Средняя квадратичная погрешность положения характерной точки (Mt), м	Описание обозначения точки на местности (при наличии)
	X	Y			
4	657603.19	1359095.75	картометри- ческий	0,1	
24	657598.08	1359114.39		0,1	
23	657588.01	1359150.45		0,1	
22	657580.09	1359148.22		0,1	
381	657542.69	1359137.70		0,1	
380	657554.64	1359094.05		0,1	
638	657590.67	1359104.17		0,1	
5	657593.80	1359093.16		0,1	
4	657603.19	1359095.75		0,1	

### 2.69. Границы территории зоны регулирования застройки и хозяйственной деятельности – 5 (участок 2)

В границы единой зоны регулирования застройки и хозяйственной деятельности – 5 (участок 2) (индекс зоны – ЕР.5.2) входит часть территории квартала, ограниченного улицами Новомостовой, Коммунистической, Воровского и Октябрьской Революции. Границы ЕР.5.2 представляют собой замкнутый контур.

### 2.70. Описание местоположения границ территории ЕР.5.2

Таблица 165

№ п/п	Характеристика ЕР.5.2	Описание характеристики
1	Местоположение ЕР.5.2	Республика Башкортостан, г. Уфа, ул. Коммунистическая
2	Площадь ЕР.5.2+/- величина погрешности определения площади (Р+/- дельта Р)	2899,25 кв. м
3	Иные характеристики ЕР.5.2	территория, в пределах которой устанавливается режим использования земель и земельных участков, ограничивающий строительство и хозяйственную деятельность, определяются требования к реконструкции существующих зданий и сооружений

Участок между точками	Описание границ ЕР.5.2
450, 449	от начальной точки 450 на юго-восток проходит 44,87 м до точки 449
449, 596	далее поворачивает на юго-запад и проходит 15,73 м до точки 596
596, 604	далее на юго-запад проходит 43,82 м до точки 604
604, 562	далее поворачивает на северо-запад и проходит 55,84 м до точки 562
562, 450	далее поворачивает на северо-восток и проходит 57,69 м в исходную точку 450. Контур замкнулся

Таблица 167

Обозначение характерных точек	Координаты, м		Метод определения координат характерной точки	Средняя квадратичная погрешность положения характерной точки (M <sub>t</sub> ), м	Описание обозначения точки на местности (при наличии)
	X	Y			
450	657211.09	1359869.67	картометри- ческий	0,1	
449	657174.47	1359895.59		0,1	
596	657166.74	1359881.89		0,1	
604	657145.22	1359843.72		0,1	
562	657193.04	1359814.88		0,1	
450	657211.09	1359869.67		0,1	

### 2.71. Границы территории зоны регулирования застройки и хозяйственной деятельности – 6 (участок 1)

В границы единой зоны регулирования застройки и хозяйственной деятельности – 6 (участок 1) (индекс зоны – ЕР.6.1) входит часть территории квартала, ограниченного улицами Октябрьской Революции, Новомостовой, Пушкина и Цюрупы, примыкает к утвержденной территории объектов культурного наследия «Особняк Сырцовых», «Дом П.А. Иванова» с юго-западной стороны. Границы ЕР.6.1 представляют собой замкнутый контур.

### 2.72. Описание местоположения границ территории ЕР.6.1

Таблица 168

№ п/п	Характеристика ЕР.6.1	Описание характеристики
1	Местоположение ЕР.6.1	Республика Башкортостан, г. Уфа, ул. Октябрьской Революции
2	Площадь ЕР.6.1+/- величина погрешности определения площади (Р+/- дельта Р)	6033,07 кв. м
3	Иные характеристики ЕР.6.1	территория, в пределах которой устанавливается режим использования земель и земельных участков, ограничивающий строительство и хозяйственную деятельность, определяются требования к реконструкции существующих зданий и сооружений

Участок между точками	Описание границ ЕР.6.1
102, 101	от начальной точки 102 на юго-восток проходит 27,11 м до точки 101
101, 100	далее поворачивает на северо-восток и проходит 1,52 м до точки 100
100, 646	далее поворачивает на юго-восток и проходит 12,21 м до точки 646
646, 505	далее поворачивает на северо-восток и проходит 18,33 м до точки 505
505, 504	далее поворачивает на юго-восток и проходит 55,55 м до точки 504
504, 639	далее поворачивает на юго-запад и проходит 26,5 м до точки 639
639, 640	далее поворачивает на юго-восток и проходит 16,23 м до точки 640
640, 503	далее поворачивает на северо-восток и проходит 26,05 м до точки 503
503, 502	далее поворачивает на юго-восток и проходит 14,75 м до точки 502
502, 501	далее на юго-восток проходит 33,42 м до точки 501
501, 500	далее поворачивает на юго-запад и проходит 39,88 м до точки 500
500, 641	далее поворачивает на северо-запад и проходит 19,49 м до точки 641
641, 642	далее на северо-запад проходит 15,29 м до точки 642
642, 643	далее на северо-запад проходит 18,94 м до точки 643
643, 644	далее на северо-запад проходит 69,46 м до точки 644
644, 645	далее на северо-запад проходит 15,22 м до точки 645
645, 103	далее на северо-запад проходит 9,26 м до точки 103
103, 102	далее поворачивает на северо-восток и проходит 29,44 м
	в исходную точку 102. Контур замкнулся

Таблица 170

Обозначение характерных точек	Координаты, м		Метод определения координат характерной точки	Средняя квадратичная погрешность положения характерной точки (Mt), м	Описание обозначения точки на местности (при наличии)
	X	Y			
102	657241.84	1359490.11	картометри- ческий	0,1	
101	657224.39	1359510.86		0,1	
100	657225.52	1359511.87		0,1	
646	657217.45	1359521.03		0,1	
505	657231.12	1359533.24		0,1	
504	657194.62	1359575.11		0,1	
639	657174.12	1359558.32		0,1	
640	657163.87	1359570.91		0,1	
503	657183.62	1359587.90		0,1	
502	657173.58	1359598.71		0,1	
501	657150.33	1359622.71		0,1	
500	657130.77	1359587.96		0,1	
641	657142.28	1359572.23		0,1	
642	657148.98	1359558.49		0,1	
643	657160.05	1359543.12		0,1	
644	657201.75	1359487.20		0,1	

Обозначение характерных точек	Координаты, м		Метод определения координат характерной точки	Средняя квадратичная погрешность положения характерной точки (Mt), м	Описание обозначения точки на местности (при наличии)
	X	Y			
645	657212.56	1359476.48	картометри- ческий	0,1	
103	657219.75	1359470.65		0,1	
102	657241.84	1359490.11		0,1	

### 2.73. Границы территории зоны регулирования застройки и хозяйственной деятельности – 6 (участок 2)

В границы единой зоны регулирования застройки и хозяйственной деятельности – 6 (участок 2) (индекс зоны – ЕР.6.2) входит часть территории квартала, ограниченного улицами Цюрупы, Пушкина, Советской и Октябрьской Революции, примыкает к утвержденной территории объекта культурного наследия «Волжско-Камский коммерческий банк» с юго-западной стороны. Границы ЕР.6.2 представляют собой замкнутый контур.

### 2.74. Описание местоположения границ территории ЕР.6.2

Таблица 171

№ п/п	Характеристика ЕР.6.2	Описание характеристики
1	Местоположение ЕР.6.2	Республика Башкортостан, г. Уфа, ул. Октябрьской Революции
2	Площадь ЕР.6.2+/- величина погрешности определения площади (Р+/- дельта Р)	2342,85 кв. м
3	Иные характеристики ЕР.6.2	территория, в пределах которой устанавливается режим использования земель и земельных участков, ограничивающий строительство и хозяйственную деятельность, определяются требования к реконструкции существующих зданий и сооружений

Участок между точками	Описание границ ЕР.6.2
29, 28	от начальной точки 29 на юго-восток проходит 27,48 м до точки 28
28, 647	далее поворачивает на юго-запад и проходит 2,61 м до точки 647
647, 648	далее поворачивает на юго-восток и проходит 10,76 м до точки 648
648, 599	далее поворачивает на юго-запад и проходит 17,06 м до точки 599
599, 603	далее поворачивает на юго-запад и проходит 24,48 м до точки 603
603, 649	далее поворачивает на юго-запад и проходит 19,75 м до точки 649
649, 650	далее поворачивает на северо-запад и проходит 33,19 м до точки 650
650, 651	далее поворачивает на северо-восток и проходит 11,59 м до точки 651
651, 652	далее поворачивает на северо-запад и проходит 5,0 м до точки 652
652, 30	далее поворачивает на северо-восток и проходит 25,07 м до точки 30
30, 29	далее на северо-восток проходит 26,8 м в исходную точку 29. Контур замкнулся

Таблица 173

Обозначение характерных точек	Координаты, м		Метод определения координат характерной точки	Средняя квадратичная погрешность положения характерной точки (M <sub>t</sub> ), м	Описание обозначения точки на местности (при наличии)
	X	Y			
29	657514.21	1359077.55	картометри- ческий	0,1	
28	657507.30	1359104.15		0,1	
647	657504.79	1359103.42		0,1	
648	657501.74	1359113.74		0,1	
599	657485.26	1359109.32		0,1	
603	657461.58	1359103.12		0,1	
649	657442.42	1359098.32		0,1	
650	657451.44	1359066.38		0,1	
651	657462.66	1359069.30		0,1	
652	657464.01	1359064.49		0,1	
30	657488.27	1359070.81		0,1	
29	657514.21	1359077.55		0,1	

### 2.75. Границы территории зоны регулирования застройки и хозяйственной деятельности – 6 (участок 3)

В границы единой зоны регулирования застройки и хозяйственной деятельности – 6 (участок 3) (индекс зоны – ЕР.6.3) входит часть территории квартала, ограниченного улицами Новомостовой, Пушкина, Воровского и Октябрьской Революции, примыкает к утвержденной территории объекта культурного наследия «Дом жилой Смоленцева» с северо-западной и северо-восточной сторон. Границы ЕР.6.3 представляют собой замкнутый контур.

### 2.76. Описание местоположения границ территории ЕР.6.3

Таблица 174

№ п/п	Характеристика ЕР.6.3	Описание характеристики
1	Местоположение ЕР.6.3	Республика Башкортостан, г. Уфа, ул. Пушкина
2	Площадь ЕР.6.3+/- величина погрешности определения площади (Р+/- дельта Р)	32255,90 кв. м
3	Иные характеристики ЕР.6.3	территория, в пределах которой устанавливается режим использования земель и земельных участков, ограничивающий строительство и хозяйственную деятельность, определяются требования к реконструкции существующих зданий и сооружений

Участок между точками	Описание границ ЕР.6.3
495, 494	от начальной точки 495 на юго-восток проходит 81,53 м до точки 494
494, 493	далее поворачивает на юго-запад и проходит 13,76 м до точки 493
493, 492	далее поворачивает на юго-восток и проходит 13,61 м до точки 492
492, 491	далее поворачивает на юго-запад и проходит 9,42 м до точки 491
491, 490	далее поворачивает на юго-восток и проходит 68,02 м до точки 490
490, 489	далее на юго-восток проходит 17,31 м до точки 489
489, 488	далее на юго-восток проходит 7,97 м до точки 488
488, 487	далее поворачивает на северо-восток и проходит 15,63 м до точки 487
487, 486	далее поворачивает на юго-восток и проходит 160,31 м до точки 486
486, 275	далее поворачивает на северо-восток и проходит 10,97 м до точки 275
275, 274	далее поворачивает на юго-восток и проходит 25,65 м до точки 274
274, 273	далее на юго-восток проходит 38,23 м до точки 273
273, 485	далее поворачивает на юго-запад и проходит 59,09 м до точки 485
485, 615	далее поворачивает на северо-запад и проходит 267,03 м до точки 615
615, 583	далее поворачивает на юго-запад и проходит 47,52 м до точки 583
583, 595	далее на юго-запад проходит 4,41 м до точки 595
595, 653	далее поворачивает на северо-запад и проходит 6,67 м до точки 653
653, 654	далее поворачивает на юго-запад и проходит 2,18 м до точки 654
654, 655	далее поворачивает на северо-запад и проходит 3,01 м до точки 655

Участок между точками	Описание границ ЕР.6.3
655, 656	далее поворачивает на юго-запад и проходит 1,43 м до точки 656
656, 657	далее на юго-запад проходит 2,21 м до точки 657
657, 478	далее на юго-запад проходит 13,98 м до точки 478
478, 477	далее поворачивает на северо-запад и проходит 118,68 м до точки 477
477, 658	далее поворачивает на северо-восток и проходит 22,76 м до точки 658
658, 659	далее поворачивает на юго-восток и проходит 30,12 м до точки 659
659, 660	далее поворачивает на юго-восток и проходит 24,87 м до точки 660
660, 661	далее поворачивает на северо-восток и проходит 52,81 м до точки 661
661, 662	далее поворачивает на северо-запад и проходит 6,48 м до точки 662
662, 663	далее поворачивает на северо-восток и проходит 7,47 м до точки 663
663, 664	далее поворачивает на северо-запад и проходит 14,17 м до точки 664
664, 665	далее поворачивает на юго-запад и проходит 11,49 м до точки 665
665, 666	далее поворачивает на северо-запад и проходит 8,7 м до точки 666
666, 497	далее на северо-запад проходит 30,97 м до точки 497
497, 496	далее поворачивает на северо-восток и проходит 65,72 м до точки 496
496, 495	далее на северо-восток проходит 23,61 м в исходную точку 495. Контур замкнулся

Таблица 176

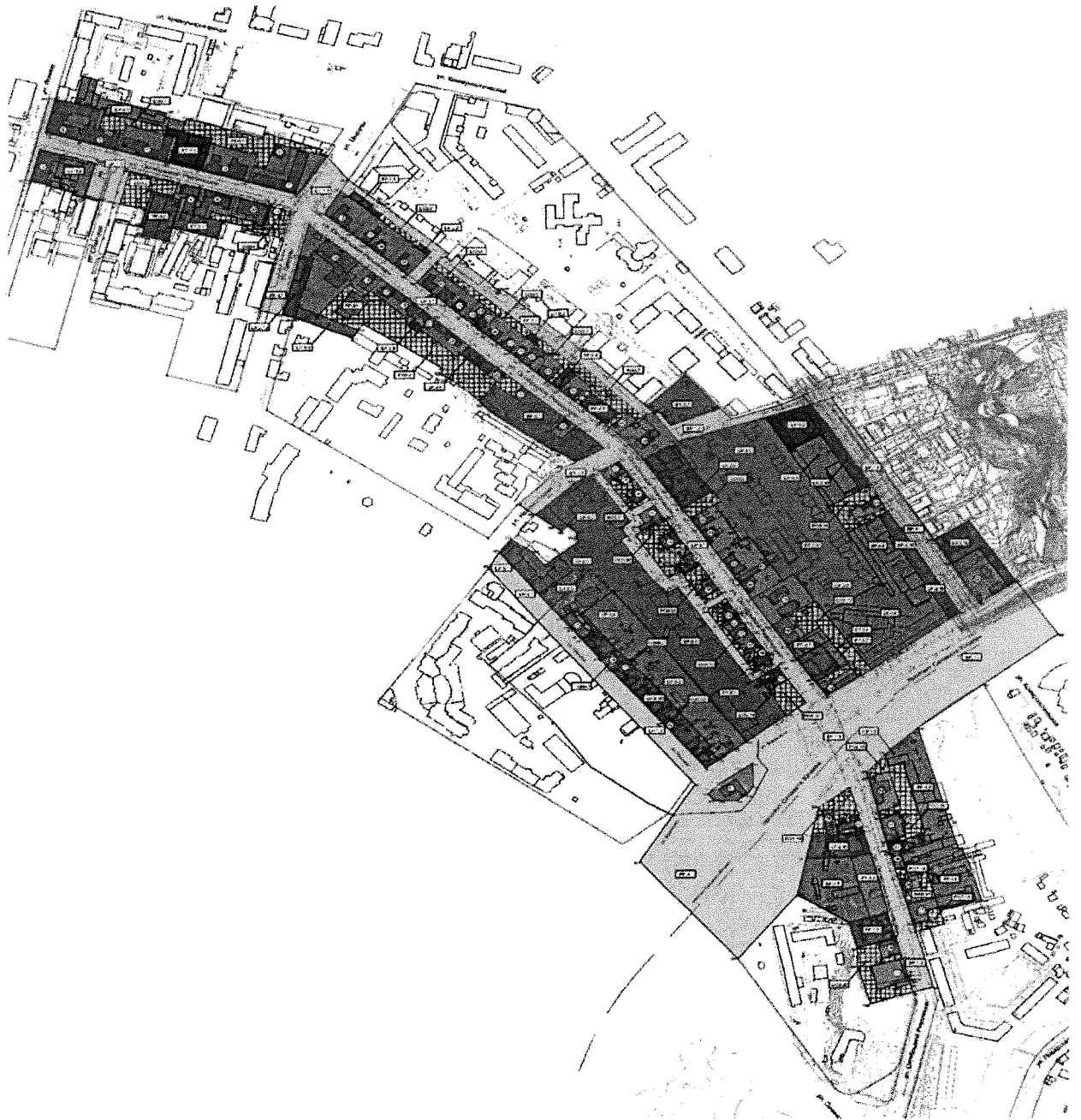
Обозначение характерных точек	Координаты, м		Метод определения координат характерной точки	Средняя квадратичная погрешность положения характерной точки (Mt), м	Описание обозначения точки на местности (при наличии)
	X	Y			
495	657113.18	1359607.69	картометри- ческий	0,1	
494	657045.58	1359653.26		0,1	
493	657037.66	1359642.01		0,1	
492	657026.30	1359649.51		0,1	
491	657021.04	1359641.70		0,1	
490	656964.65	1359679.74		0,1	
489	656953.38	1359692.88		0,1	
488	656946.80	1359697.38		0,1	
487	656955.69	1359710.24		0,1	
486	656821.82	1359798.43		0,1	
275	656827.89	1359807.57		0,1	
274	656806.37	1359821.52		0,1	
273	656772.84	1359839.88		0,1	
485	656737.08	1359792.84		0,1	
615	656950.51	1359632.37		0,1	

Обозначение характерных точек	Координаты, м		Метод определения координат характерной точки	Средняя квадратичная погрешность положения характерной точки (Mt), м	Описание обозначения точки на местности (при наличии)
	X	Y			
583	656920.55	1359595.48	картометри- ческий	0,1	
595	656917.76	1359592.07		0,1	
653	656923.08	1359588.04		0,1	
654	656921.73	1359586.33		0,1	
655	656924.09	1359584.46		0,1	
656	656923.19	1359583.35		0,1	
657	656921.82	1359581.62		0,1	
478	656913.12	1359570.68		0,1	
477	657004.82	1359495.34		0,1	
658	657022.57	1359509.58		0,1	
659	657005.57	1359534.44		0,1	
660	656986.19	1359550.02		0,1	
661	657019.20	1359591.24		0,1	
662	657023.96	1359586.84		0,1	
663	657031.22	1359588.59		0,1	
664	657041.60	1359578.95		0,1	
665	657033.57	1359570.73		0,1	
666	657038.73	1359563.72	0,1		

Обозначение характерных точек	Координаты, м		Метод определения координат характерной точки	Средняя квадратичная погрешность положения характерной точки (Mt), м	Описание обозначения точки на местности (при наличии)
	X	Y			
497	657057.08	1359538.77	картометри- ческий	0,1	
496	657101.61	1359587.11		0,1	
495	657113.18	1359607.69		0,1	












3. Схемы границ объединенной зоны охраны объектов культурного наследия, расположенных по адресу: Республика Башкортостан, г. Уфа, ул. Октябрьской Революции

3.1. Схема границ объединенной зоны охраны объектов культурного наследия (общий вид)

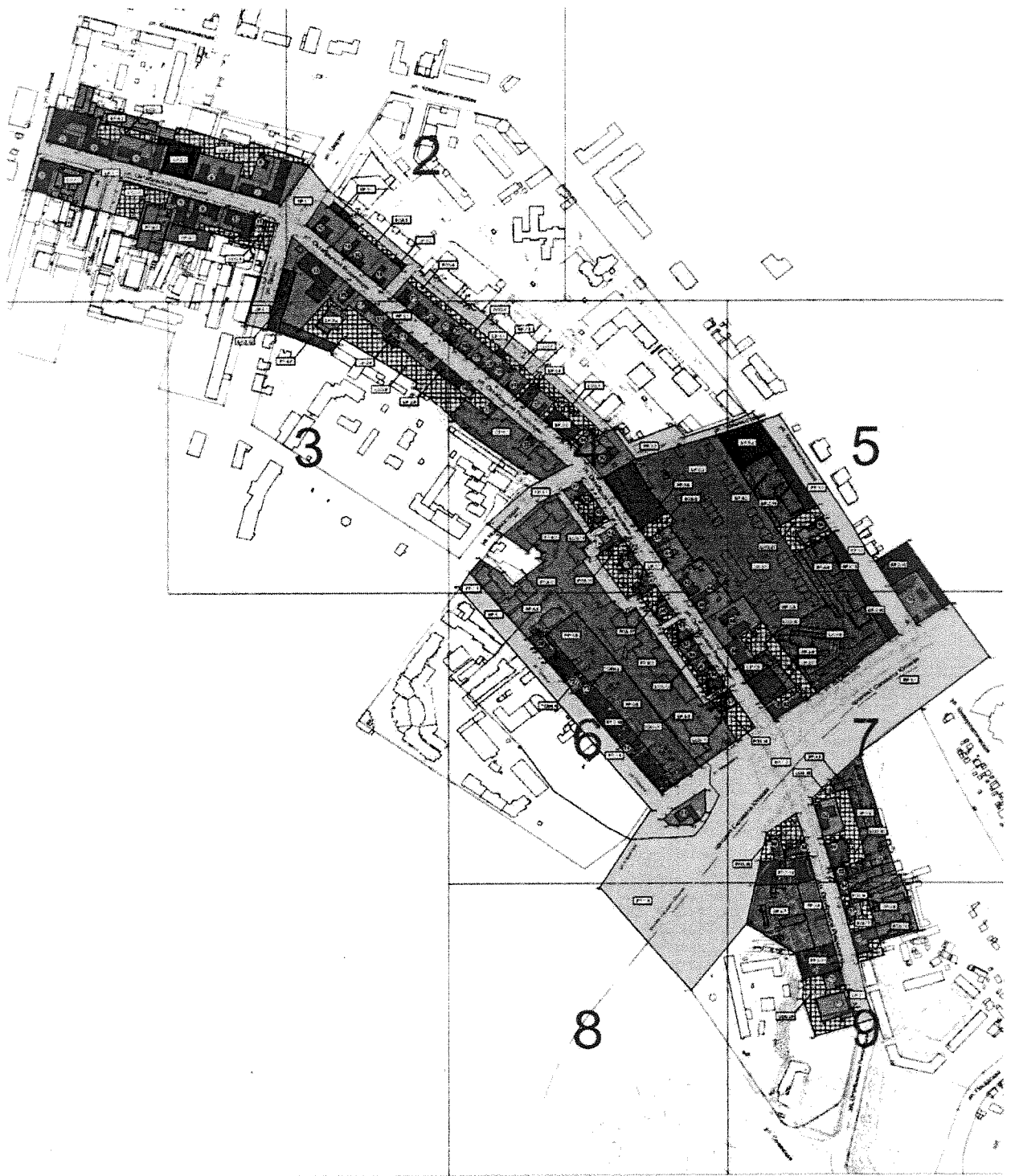


Масштаб 1:8000

## Используемые условные знаки и обозначения:

-  – объект культурного наследия регионального значения
-  – территория объекта культурного наследия
-  – единая охранная зона объектов культурного наследия (индекс зоны – ЕОЗ)
-  – единая зона регулирования застройки и хозяйственной деятельности – 1 (индекс зоны – ЕР.1)
-  – единая зона регулирования застройки и хозяйственной деятельности – 2 (индекс зоны – ЕР.2)
-  – единая зона регулирования застройки и хозяйственной деятельности – 3 (индекс зоны – ЕР.3)
-  – единая зона регулирования застройки и хозяйственной деятельности – 4 (индекс зоны – ЕР.4)
-  – единая зона регулирования застройки и хозяйственной деятельности – 5 (индекс зоны – ЕР.5)
-  – единая зона регулирования застройки и хозяйственной деятельности – 6 (индекс зоны – ЕР.6)
-  – характерная поворотная точка
-  – порядковый номер объекта культурного наследия

3.2. Схема границ объединенной зоны охраны объектов культурного наследия (фрагменты территории)



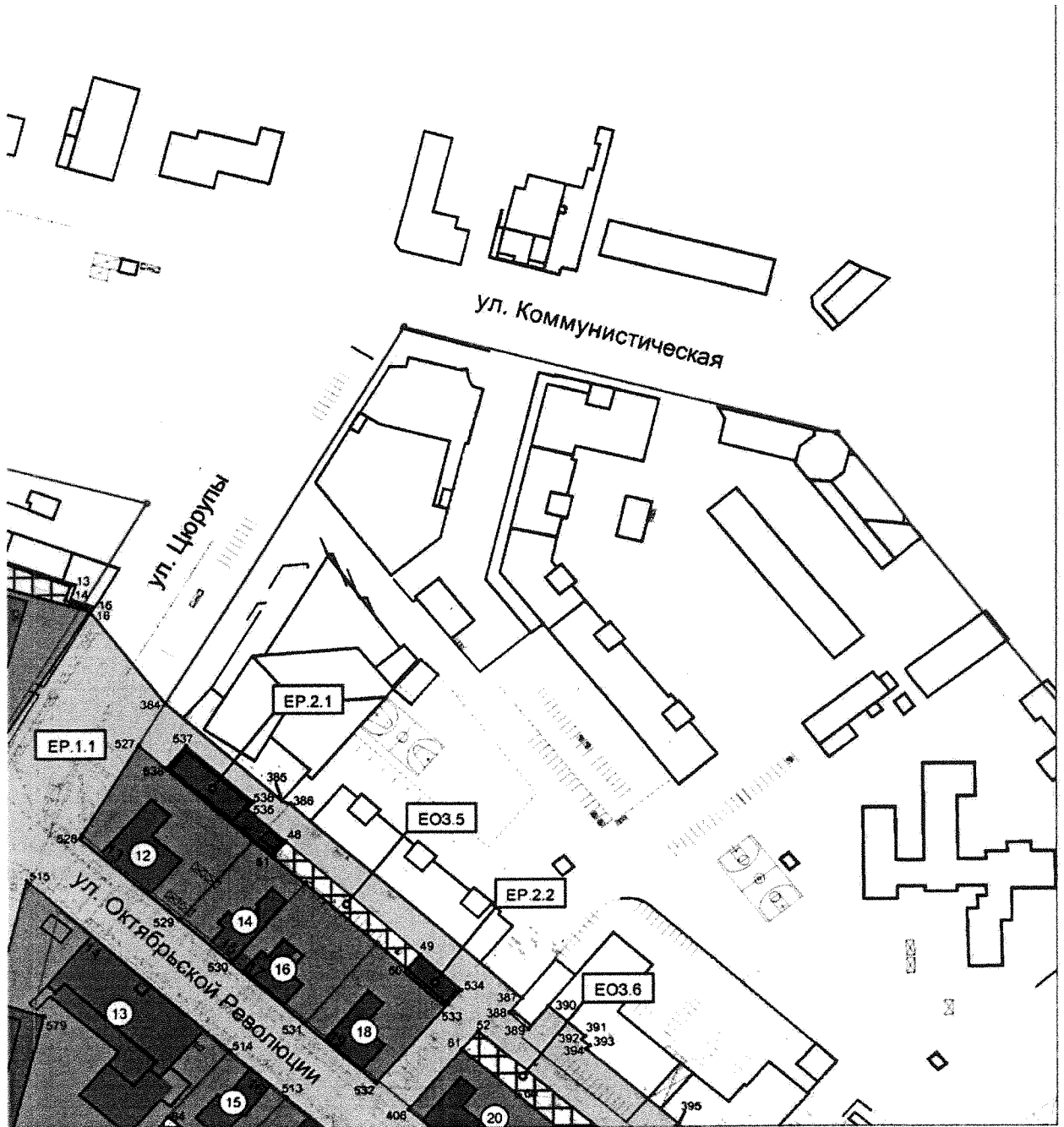
Масштаб 1:8000

3.3. Схема границ объединенной зоны охраны объектов культурного наследия (фрагмент 1)



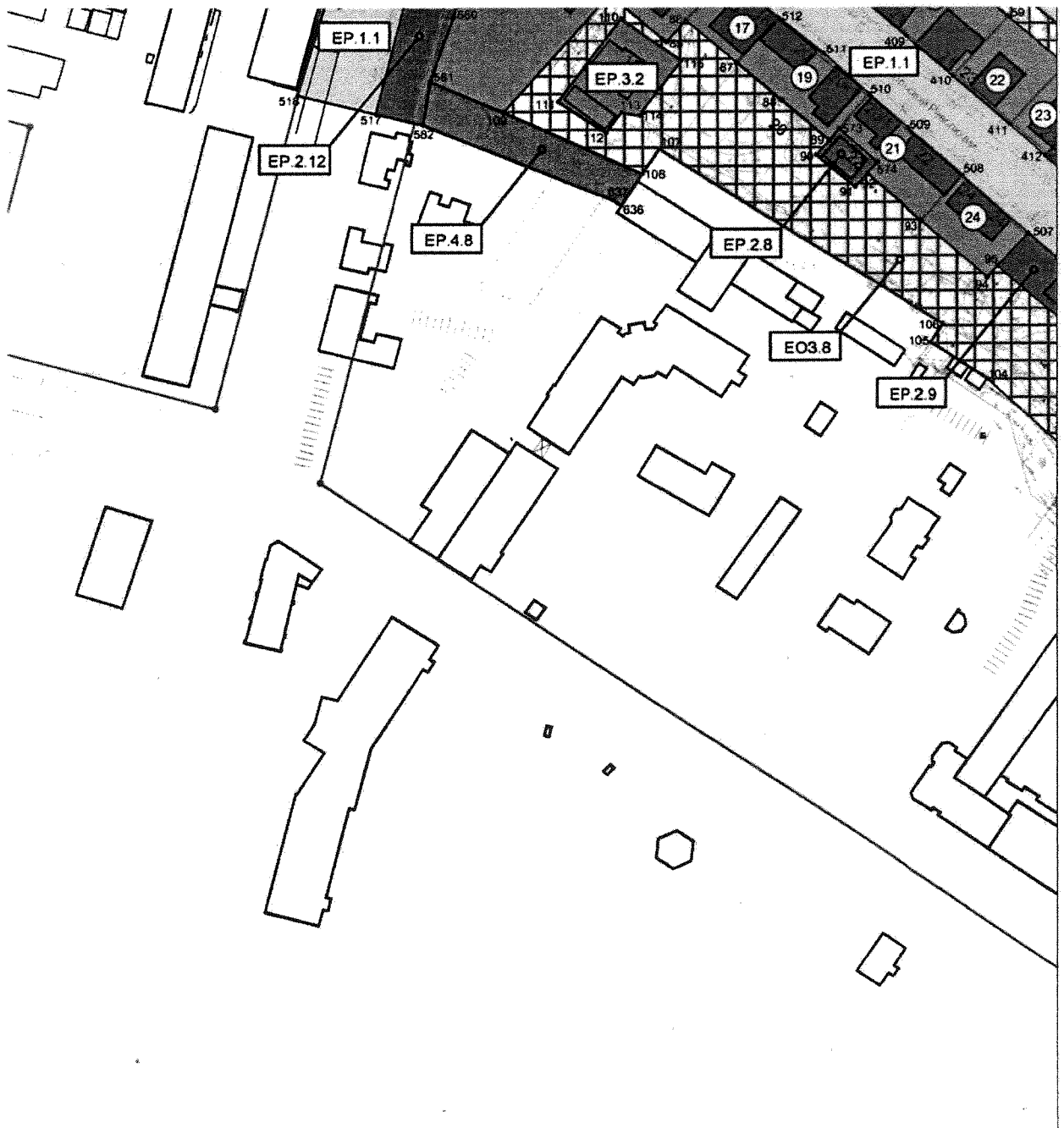
Масштаб 1:2000

3.4. Схема границ объединенной зоны охраны объектов культурного наследия (фрагмент 2)



Масштаб 1:2000

3.5. Схема границ объединенной зоны охраны объектов культурного наследия (фрагмент 3)



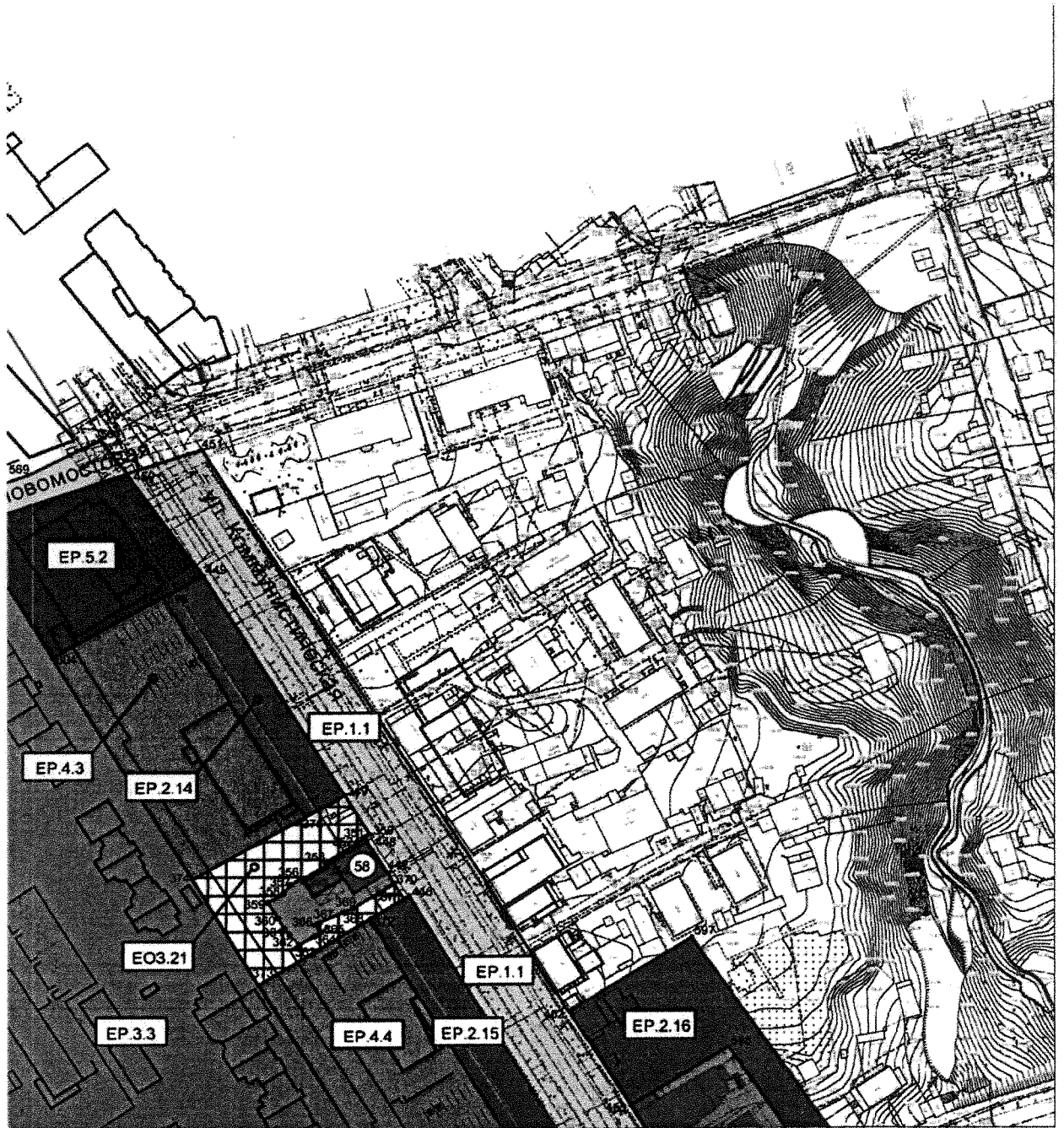
Масштаб 1:2000

3.6. Схема границ объединенной зоны охраны объектов культурного наследия (фрагмент 4)



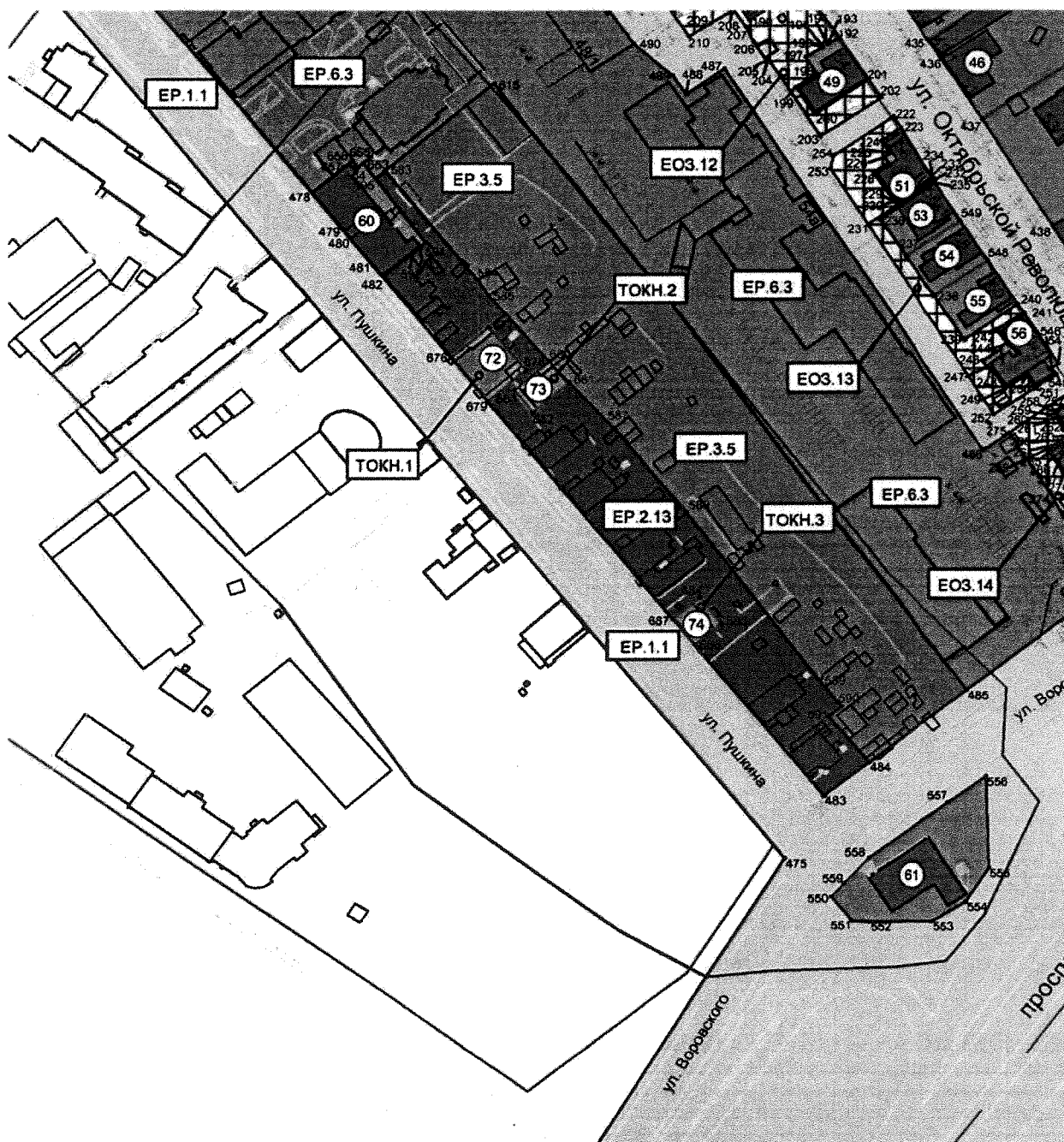
Масштаб 1:2000

3.7. Схема границ объединенной зоны охраны объектов культурного наследия (фрагмент 5)



Масштаб 1:2000

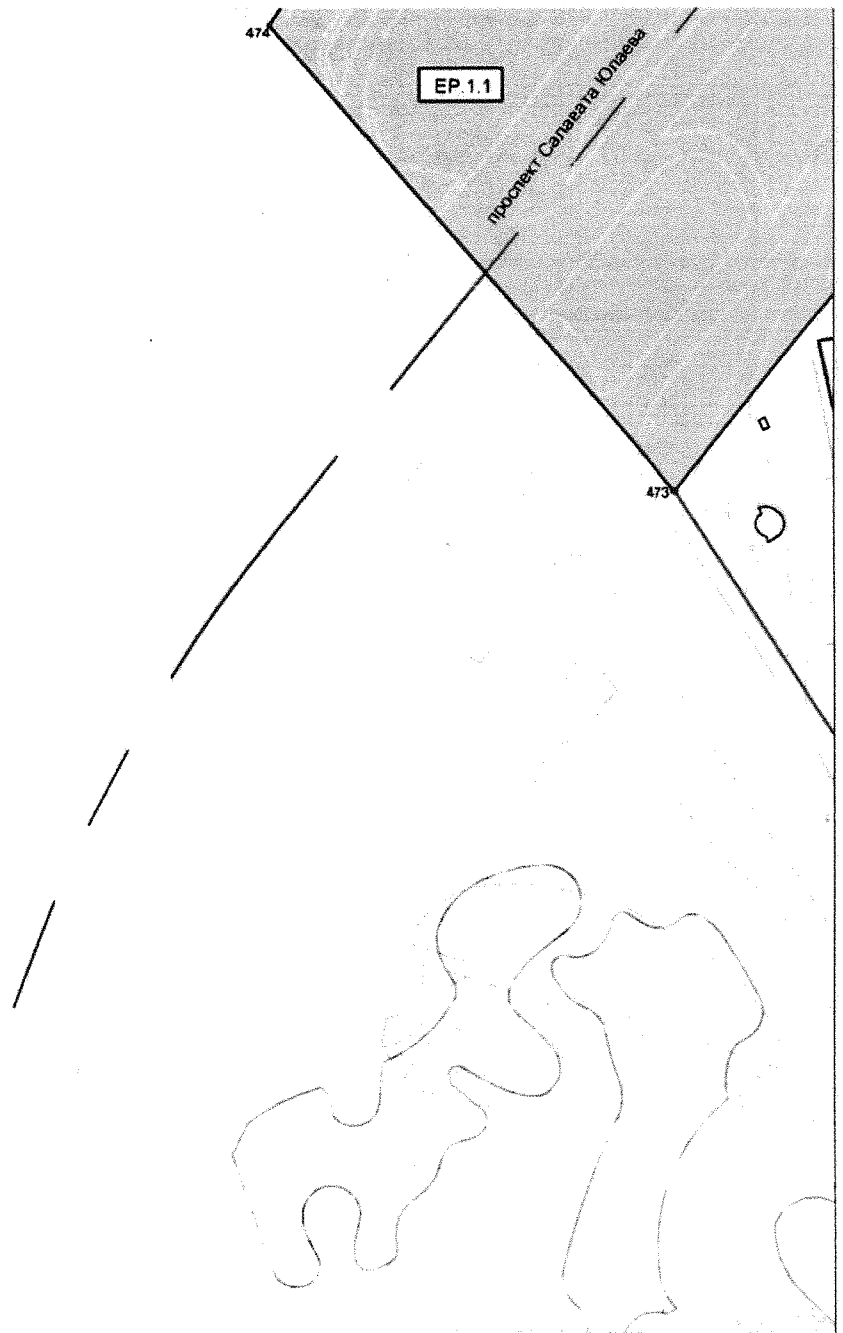
3.8. Схема границ объединенной зоны охраны объектов культурного наследия (фрагмент б)



Масштаб 1:2000



3.10. Схема границ объединенной зоны охраны объектов культурного наследия (фрагмент 8)



Масштаб 1:2000

Приложение № 2  
к постановлению  
Правительства  
Республики Башкортостан  
от «17» октября 2025 года  
№ 472

## ТРЕБОВАНИЯ

к градостроительным регламентам в границах единой охранной зоны объектов культурного наследия (памятников истории и культуры) народов Российской Федерации регионального значения, расположенных в Кировском районе г. Уфы Республики Башкортостан

### 1. Единая охранная зона

В границах единой охранной зоны объектов культурного наследия в составе двадцати одного участка (индекс зоны – ЕОЗ) устанавливаются следующие ограничения использования земельных участков, водных объектов и их частей:

а) запрет:

на строительство, за исключением линейных объектов, если запрет на их строительство не установлен в соответствии с подпунктом "б" настоящего пункта, и применения специальных мер, направленных на сохранение и (или) восстановление (регенерацию) историко-градостроительной и (или) природной среды объекта культурного наследия (восстановление, воссоздание, восполнение частично или полностью утраченных элементов и (или) характеристик историко-градостроительной и (или) природной среды);

на использование строительных технологий, оказывающих негативное воздействие на объекты культурного наследия и историческую застройку;

на размещение взрыво- и пожароопасных объектов, угрожающих сохранности объектов культурного наследия, выявленных объектов культурного наследия;

б) запреты, устанавливаемые в зависимости от характеристик объекта культурного наследия и его историко-градостроительной и (или) природной среды:

на строительство надземных линейных объектов, нарушающих характеристики историко-градостроительной среды, за исключением случаев, если такое строительство направлено на минимизацию

негативного воздействия на объект культурного наследия и его историко-градостроительную, либо необходимо для обеспечения его функционирования или обеспечения жизнедеятельности населения, либо необходимо для обеспечения сохранности, объекта культурного наследия;

на реконструкцию объектов капитального строительства, некапитальных строений и сооружений, в параметрах, нарушающих характеристики историко-градостроительной среды или препятствующих ее сохранению и (или) восстановлению, за исключением случаев, если такая реконструкция необходима для обеспечения функционирования объекта культурного наследия или реконструкции существующих инженерных сетей путем прокладки, переноса или переустройства инженерных коммуникаций в подземные трассы, а также в случае приведения фасадов к единому архитектурно-историческому стилю;

на размещение рекламы, вывесок и иных рекламоносителей на объектах капитального строительства, некапитальных строений, сооружений и объектов, включая автостоянки, киоски, навесы, которые нарушают характеристики историко-градостроительной среды, за исключением рекламоносителей, входящих в систему городской ориентирующей информации с площадью информационного поля не более 0,8 кв. метров, высотой менее 1,2 метра и длиной менее 1,2 метра, а также мобильных элементов информационно-декоративного оформления временного (событийного) характера, включая праздничное оформление, устанавливаемых на срок проведения публичных мероприятий;

на применение для наружной отделки фасадов объектов капитального строительства, некапитальных строений и сооружений, строительных материалов, нарушающих характеристики историко-градостроительной среды, в части применения для отделки фасадов сайдинга, сэндвич-панелей, керамогранита (включительно в системе вентилируемых фасадов), металлического профилированного листа, пластиковых и металлопластиковых конструкций, асбестоцементных листов и аналогичных по стилистическим характеристикам отделочным материалам;

на применение для наружной отделки фасадов объектов капитального строительства, некапитальных строений и сооружений, архитектурных и цветовых решений, нарушающих характеристики историко-градостроительной среды, в части применения для отделки фасадов цветовых решений с использованием черного цвета, ярких и неоновых цветов, а также окрашивание градиентом;

на установку ограждений высотой более 1,2 метра, всех типов глухих (непрозрачных) ограждений, нарушающих визуальное восприятие объекта культурного наследия, за исключением временных ограждений, устанавливаемых на время проведения строительных и ремонтных работ;

на изменение исторически сложившегося характера расположения объектов капитального строительства по линии застройки улицы;

на изменение трассировки улиц при ремонте дорожного полотна улиц и благоустройстве территорий;

на поднятие сопряженных с фасадами объектов культурного наследия отметок дорог и тротуаров от уровня дневной поверхности, соответствующих времени строительства объектов культурного наследия, входящих в состав объединенной зоны охраны;

на размещение базовых станций сотовой связи, башенных и антенно-мачтовых конструкций, включая телевизионные и радиоантенны;

на проведение работ в области благоустройства, за исключением случаев, если такие работы не оказывают негативного воздействия на объект культурного наследия, либо не нарушают характеристики его историко-градостроительной среды, либо необходимы для обеспечения его функционирования или обеспечения жизнедеятельности населения, при наличии в проектной документации раздела об обеспечении сохранности объекта культурного наследия, согласованного с органом охраны субъекта Российской Федерации;

на размещение отходов производства и потребления, устройство складов и захоронений ядохимикатов, в том числе организацию необорудованных мест для сбора мусора, размещение площадок с мусорными контейнерами.

## 2. Единая зона регулирования застройки и хозяйственной деятельности

### 2.1. Единая зона регулирования застройки и хозяйственной деятельности – 1

В границах единой зоны регулирования застройки и хозяйственной деятельности – 1 в составе двух участков (индекс зоны – ЕР.1) устанавливаются следующие ограничения использования земельных участков, водных объектов и их частей:

а) запрет:

на использование строительных технологий, оказывающих негативное воздействие на объекты культурного наследия и историческую

застройку, в том числе на применение вибрационных плит, забивных свай и аналогичной техники при строительстве объектов капитального строительства, некапитальных строений и сооружений;

на размещение взрыво- и пожароопасных объектов, угрожающих сохранности объектов культурного наследия, выявленных объектов культурного наследия;

б) запреты, устанавливаемые в зависимости от характеристик объекта культурного наследия и его историко-градостроительной среды:

на строительство, реконструкцию объектов капитального строительства, некапитальных строений и сооружений, за исключением подземных линейных объектов капитального строительства, сооружений для обслуживания транспортной и инженерной инфраструктур, подземных инженерных сетей, подземных сооружений, элементов улично-дорожной сети и дорожного покрытия, с последующим благоустройством территории и рекультивацией нарушенных земель, а также случаев, если такие строительство, реконструкция необходимы для обеспечения функционирования объекта культурного наследия или реконструкции существующих инженерных сетей путем прокладки, переноса или переустройства инженерных коммуникаций в подземные трассы, а также в случае приведения фасадов к единому архитектурно-историческому стилю;

на строительство надземных линейных объектов, нарушающих стилистические качества застройки, элементов и характера благоустройства территории, за исключением случаев, если такое строительство направлено на минимизацию негативного воздействия на объект культурного наследия и его историко-градостроительную среду, либо необходимо для обеспечения жизнедеятельности населения, либо необходимо для обеспечения сохранности объекта культурного наследия;

на размещение рекламы, вывесок и иных рекламоносителей на объектах капитального строительства, некапитальных строений, сооружений, нарушающих характеристики историко-градостроительной среды, за исключением, рекламоносителей, входящих в систему городской ориентирующей информации с площадью информационного поля не более 0,8 кв. метров, высотой менее 1,2 метра и длиной менее 1,2 метра, а также мобильных элементов информационно-декоративного оформления временного (событийного) характера, включая праздничное оформление, устанавливаемых на срок проведения публичных мероприятий;

на установку ограждений высотой более 1,2 метра, всех типов глухих (непрозрачных) ограждений, нарушающих визуальное восприятие объекта

культурного наследия, за исключением временных ограждений, устанавливаемых на время проведения строительных и ремонтных работ;

на изменение трассировки улиц при ремонте дорожного полотна улиц и благоустройстве территорий;

на поднятие сопряженных с фасадами объектов культурного наследия отметок дорог и тротуаров от уровня дневной поверхности, соответствующих времени строительства объектов культурного наследия, входящих в состав объединенной зоны охраны;

на размещение базовых станций сотовой связи, башенных и антенно-мачтовых конструкций, включая телевизионные и радиоантенны, которые препятствуют визуальному восприятию объекта культурного наследия в его историко-градостроительной среде, в том числе сохранению и (или) восстановлению соотношения открытых и закрытых пространств, градостроительных (планировочных, типологических, масштабных) характеристик историко-градостроительной среды;

на размещение отходов производства и потребления, устройство складов и захоронений ядохимикатов, в том числе организацию необорудованных мест для сбора мусора, размещение площадок с мусорными контейнерами.

## 2.2. Единая зона регулирования застройки и хозяйственной деятельности – 2

В границах единой зоны регулирования застройки и хозяйственной деятельности – 2 в составе шестнадцати участков (индекс зоны – ЕР.2) устанавливаются следующие ограничения использования земельных участков, водных объектов и их частей:

а) запрет:

на использование строительных технологий, оказывающих негативное воздействие на объекты культурного наследия и историческую застройку, в том числе на применение вибрационных плит, забивных свай и аналогичной техники при строительстве объектов капитального строительства и некапитальных строений, сооружений;

на размещение взрыво- и пожароопасных объектов, угрожающих сохранности объектов культурного наследия, выявленных объектов культурного наследия;

б) запреты, устанавливаемые в зависимости от характеристик объекта культурного наследия и его историко-градостроительной среды:

на строительство, реконструкцию объектов капитального строительства в параметрах выше 9 метров от нижней отметки части земельного участка, входящего в состав территории единой зоны регулирования застройки и хозяйственной деятельности – 2, нарушающих или препятствующих сохранению и (или) восстановлению характеристик историко-градостроительной среды, таких, как высотные, стилистические качества застройки, элементов и характера благоустройства территории, за исключением случаев, если такое строительство, реконструкция необходимы для обеспечения функционирования объекта культурного наследия или реконструкции существующих инженерных сетей путем прокладки, переноса или переустройства инженерных коммуникаций в подземные трассы, а также в случае приведения фасадов к единому архитектурно-историческому стилю;

на строительство надземных линейных объектов, нарушающих стилистические качества застройки, элементов и характера благоустройства территории, за исключением случаев, если такое строительство направлено на минимизацию негативного воздействия на объект культурного наследия и его историко-градостроительную среду, либо необходимо для обеспечения жизнедеятельности населения, либо необходимо для обеспечения сохранности объекта культурного наследия;

на размещение рекламы, вывесок, и иных рекламоносителей на объектах капитального строительства, некапитальных строений, сооружений, нарушающих характеристики историко-градостроительной среды, за исключением рекламоносителей, входящих в систему городской ориентирующей информации с площадью информационного поля не более 0,8 кв. метров, высотой менее 1,2 метра и длиной менее 1,2 метра, а также мобильных элементов информационно-декоративного оформления временного (событийного) характера, включая праздничное оформление, устанавливаемых на срок проведения публичных мероприятий;

на размещение рекламных конструкций, информационных табличек, вывесок, консольных конструкций и средств наружной информации выше первого этажа здания, строения или сооружения;

на размещение вывесок в границах стен жилых помещений, окон и витрин, в том числе на глухих торцах жилых домов;

на применение для наружной отделки фасадов объектов капитального строительства, некапитальных строений и сооружений, строительных материалов, нарушающих характеристики историко-градостроительной среды, в части применения для отделки фасадов сайдинга, сэндвич-панелей, керамогранита (включительно в системе

вентилируемых фасадов), металлического профилированного листа, пластиковых и металлопластиковых конструкций, асбестоцементных листов и аналогичных по стиливым характеристикам отделочных материалов;

на применение для наружной отделки фасадов объектов капитального строительства, некапитальных строений и сооружений, архитектурных и цветовых решений, нарушающих характеристики историко-градостроительной среды, в части применения для отделки фасадов цветовых решений с использованием черного цвета, ярких и неоновых цветов, а также окрашивание градиентом;

на использование в отделке скатной кровли применения цветовых решений с использованием цветов, отличных от серого, оттенков зеленого, оттенков красного;

на фрагментарную покраску и облицовку зданий, строений и сооружений в цвета, отличные от основного цвета фасада;

на заклеивание стекол пленкой или установку сплошных экранов, закрывающих световые проемы здания;

на производство строительных работ на объектах капитального строительства, некапитальных строений и сооружений в виде изменения параметров главных и боковых фасадов, устройство новых оконных и дверных проемов, изменение элементов декора на главных и боковых фасадах;

на установку кондиционеров, спутниковых антенн и иного инженерно-технического оборудования (за исключением архитектурной подсветки) на уличных фасадах всех типов зданий, строений и сооружений первой (красной) линии застройки улицы;

на установку ограждений высотой более 1,2 метра, всех типов глухих (непрозрачных) ограждений, нарушающих визуальное восприятие объекта культурного наследия, за исключением временных ограждений, устанавливаемых на время проведения строительных и ремонтных работ;

на изменение исторически сложившегося характера расположения объектов капитального строительства по линии застройки улицы;

на изменение трассировки улиц при ремонте дорожного полотна улиц и благоустройстве территорий;

на поднятие сопряженных с фасадами объектов культурного наследия отметок дорог и тротуаров от уровня дневной поверхности, соответствующих времени строительства объектов культурного наследия, входящих в состав объединенной зоны охраны;

на размещение базовых станций сотовой связи, башенных и антенно-мачтовых конструкций, включая телевизионные и радиоантенны, которые препятствуют визуальному восприятию объекта культурного наследия в его историко-градостроительной среде, в том числе сохранению и (или) восстановлению соотношения открытых и закрытых пространств, градостроительных (планировочных, типологических, масштабных) характеристик историко-градостроительной среды;

на размещение отходов производства и потребления, устройство складов и захоронений ядохимикатов, в том числе организацию необорудованных мест для сбора мусора, размещение площадок с мусорными контейнерами.

### 2.3. Единая зона регулирования застройки и хозяйственной деятельности – 3

В границах единой зоны регулирования застройки и хозяйственной деятельности – 3 в составе семи участков (индекс зоны – ЕР.3) устанавливаются следующие ограничения использования земельных участков, водных объектов и их частей:

а) запрет:

на использование строительных технологий, оказывающих негативное воздействие на объекты культурного наследия и историческую застройку, в том числе на применение вибрационных плит, забивных свай и аналогичной техники при строительстве объектов капитального строительства и некапитальных строений, сооружений;

на размещение взрыво- и пожароопасных объектов, угрожающих сохранности объектов культурного наследия, выявленных объектов культурного наследия;

б) запреты, устанавливаемые в зависимости от характеристик объекта культурного наследия и его историко-градостроительной среды:

на строительство, реконструкцию объектов капитального строительства в параметрах выше 12 метров от нижней отметки земельного участка, нарушающих или препятствующих сохранению и (или) восстановлению характеристик историко-градостроительной среды, таких, как высотные, стилистические качества застройки, элементов и характера благоустройства территории, за исключением случаев, если такое строительство, реконструкция необходимы для обеспечения функционирования объекта культурного наследия или реконструкции

существующих инженерных сетей путем прокладки, переноса или переустройства инженерных коммуникаций в подземные трассы, а также в случае приведения фасадов к единому архитектурно-историческому стилю;

на строительство надземных линейных объектов, нарушающих стилистические качества застройки, элементов и характера благоустройства территории, за исключением случаев, если такое строительство направлено на минимизацию негативного воздействия на объект культурного наследия и его историко-градостроительную среду, либо необходимо для обеспечения жизнедеятельности населения, либо необходимо для обеспечения сохранности объекта культурного наследия;

на размещение рекламы, вывесок и иных рекламоносителей на объектах капитального строительства, некапитальных строений, сооружений, нарушающих характеристики историко-градостроительной среды, за исключением рекламоносителей, входящих в систему городской ориентирующей информации с площадью информационного поля не более 0,8 кв. метров, высотой менее 1,2 метра и длиной менее 1,2 метра, а также мобильных элементов информационно-декоративного оформления временного (событийного) характера, включая праздничное оформление, устанавливаемых на срок проведения публичных мероприятий;

на размещение рекламных конструкций, информационных табличек, вывесок, консольных конструкций и средств наружной информации выше первого этажа здания, строения или сооружения;

на размещение вывесок в границах стен жилых помещений, окон и витрин, в том числе на глухих торцах жилых домов;

на применение для наружной отделки фасадов объектов капитального строительства, некапитальных строений и сооружений, строительных материалов, нарушающих характеристики историко-градостроительной среды, в части применения для отделки фасадов сайдинга, сэндвич-панелей, керамогранита (включительно в системе вентилируемых фасадов), металлического профилированного листа, пластиковых и металлопластиковых конструкций, асбестоцементных листов и аналогичных по стилистическим характеристикам отделочных материалов;

на применение для наружной отделки фасадов объектов капитального строительства, некапитальных строений и сооружений, архитектурных и цветовых решений, нарушающих характеристики историко-градостроительной среды, в части применения для отделки

фасадов цветовых решений с использованием черного цвета, ярких и неоновых цветов, а также окрашивание градиентом;

на заклеивание стекол пленкой или установку сплошных экранов, закрывающих световые проемы здания;

на установку кондиционеров, спутниковых антенн и иного инженерно-технического оборудования (за исключением архитектурной подсветки) на уличных фасадах всех типов зданий, строений и сооружений первой (красной) линии застройки улицы;

на установку ограждений высотой более 1,2 метра, всех типов глухих (непрозрачных) ограждений, нарушающих визуальное восприятие объекта культурного наследия, за исключением временных ограждений, устанавливаемых на время проведения строительных и ремонтных работ;

на изменение трассировки улиц при ремонте дорожного полотна улиц и благоустройстве территорий;

на поднятие сопряженных с фасадами объектов культурного наследия отметок дорог и тротуаров от уровня дневной поверхности, соответствующих времени строительства объектов культурного наследия, входящих в состав объединенной зоны охраны;

на размещение базовых станций сотовой связи, башенных и антенно-мачтовых конструкций, включая телевизионные и радиоантенны, которые препятствуют визуальному восприятию объекта культурного наследия в его историко-градостроительной среде, в том числе сохранению и (или) восстановлению соотношения открытых и закрытых пространств, градостроительных (планировочных, типологических, масштабных) характеристик историко-градостроительной среды;

на размещение отходов производства и потребления, устройство складов и захоронений ядохимикатов, в том числе организацию необорудованных мест для сбора мусора, размещение площадок с мусорными контейнерами.

#### 2.4. Единая зона регулирования застройки и хозяйственной деятельности – 4

В границах единой зоны регулирования застройки и хозяйственной деятельности – 4 в составе восьми участков (индекс зоны – ЕР.4) устанавливаются следующие ограничения использования земельных участков, водных объектов и их частей:

а) запрет:

на использование строительных технологий, оказывающих негативное воздействие на объекты культурного наследия и историческую застройку, в том числе на применение вибрационных плит, забивных свай и аналогичной техники при строительстве объектов капитального строительства и некапитальных строений, сооружений;

на размещение взрыво- и пожароопасных объектов, угрожающих сохранности объектов культурного наследия, выявленных объектов культурного наследия;

б) запреты, устанавливаемые в зависимости от характеристик объекта культурного наследия и его историко-градостроительной среды:

на строительство, реконструкцию объектов капитального строительства в параметрах выше 15 метров от нижней отметки земельного участка, нарушающих или препятствующих сохранению и (или) восстановлению характеристик историко-градостроительной среды, таких, как высотные, стилистические качества застройки, элементов и характера благоустройства территории, за исключением случаев, если такое строительство, реконструкция необходимы для обеспечения функционирования объекта культурного наследия или реконструкции существующих инженерных сетей путем прокладки, переноса или переустройства инженерных коммуникаций в подземные трассы, а также в случае приведения фасадов к единому архитектурно-историческому стилю;

на строительство надземных линейных объектов, нарушающих стилистические качества застройки, элементов и характера благоустройства территории, за исключением случаев, если такое строительство направлено на минимизацию негативного воздействия на объект культурного наследия и его историко-градостроительную среду, либо необходимо для обеспечения жизнедеятельности населения, либо необходимо для обеспечения сохранности объекта культурного наследия;

на размещение рекламы, вывесок и иных рекламоносителей на объектах капитального строительства, некапитальных строений, сооружений, нарушающих характеристики историко-градостроительной среды, за исключением рекламоносителей, входящих в систему городской ориентирующей информации с площадью информационного поля не более 0,8 кв. метров, высотой менее 1,2 метра и длиной менее 1,2 метра, а также мобильных элементов информационно-декоративного оформления временного (событийного) характера, включая праздничное оформление, устанавливаемых на срок проведения публичных мероприятий;

на размещение рекламных конструкций, информационных табличек, вывесок, консольных конструкций и средств наружной информации выше первого этажа здания, строения или сооружения;

на размещение вывесок в границах стен жилых помещений, окон и витрин, в том числе на глухих торцах жилых домов;

на применение для наружной отделки фасадов объектов капитального строительства, некапитальных строений и сооружений, строительных материалов, нарушающих характеристики историко-градостроительной среды, в части применения для отделки фасадов сайдинга, сэндвич-панелей, керамогранита (включительно в системе вентилируемых фасадов), металлического профилированного листа, пластиковых и металлопластиковых конструкций, асбестоцементных листов и аналогичных по стиливым характеристикам отделочных материалов;

на применение для наружной отделки фасадов объектов капитального строительства, некапитальных строений и сооружений, архитектурных и цветовых решений, нарушающих характеристики историко-градостроительной среды, в части применения для отделки фасадов цветовых решений с использованием черного цвета, ярких и неоновых цветов, а также окрашивание градиентом;

на заклеивание стекол пленкой или установку сплошных экранов, закрывающих световые проемы здания;

на установку кондиционеров, спутниковых антенн и иного инженерно-технического оборудования (за исключением архитектурной подсветки) на уличных фасадах всех типов зданий, строений и сооружений первой (красной) линии застройки улицы;

на установку ограждений высотой более 1,2 метра, всех типов глухих (непрозрачных) ограждений, нарушающих визуальное восприятие объекта культурного наследия, за исключением временных ограждений, устанавливаемых на время проведения строительных и ремонтных работ;

на изменение трассировки улиц при ремонте дорожного полотна улиц и благоустройстве территорий;

на поднятие сопряженных с фасадами объектов культурного наследия отметок дорог и тротуаров от уровня дневной поверхности, соответствующих времени строительства объектов культурного наследия, входящих в состав объединенной зоны охраны;

на размещение базовых станций сотовой связи, башенных и антенно-мачтовых конструкций, включая телевизионные и радиоантенны, которые препятствуют визуальному восприятию объекта культурного наследия в

его историко-градостроительной среде, в том числе сохранению и (или) восстановлению соотношения открытых и закрытых пространств, градостроительных (планировочных, типологических, масштабных) характеристик историко-градостроительной среды;

на размещение отходов производства и потребления, устройство складов и захоронений ядохимикатов, в том числе организацию необорудованных мест для сбора мусора, размещение площадок с мусорными контейнерами.

## 2.5. Единая зона регулирования застройки и хозяйственной деятельности – 5

В границах единой зоны регулирования застройки и хозяйственной деятельности – 5 в составе двух участков (индекс зоны – ЕР.5) устанавливаются следующие ограничения использования земельных участков, водных объектов и их частей:

### а) запрет:

на использование строительных технологий, оказывающих негативное воздействие на объекты культурного наследия и историческую застройку, в том числе на применение вибрационных плит, забивных свай и аналогичной техники при строительстве объектов капитального строительства и некапитальных строений, сооружений;

на размещение взрыво- и пожароопасных объектов, угрожающих сохранности объектов культурного наследия, выявленных объектов культурного наследия;

б) запреты, устанавливаемые в зависимости от характеристик объекта культурного наследия и его историко-градостроительной среды:

на строительство, реконструкцию объектов капитального строительства в параметрах выше 24 метров от нижней отметки земельного участка, нарушающих или препятствующих сохранению и (или) восстановлению характеристик историко-градостроительной среды, таких, как высотные, стилистические качества застройки, элементов и характера благоустройства территории, за исключением случаев, если такое строительство, реконструкция необходимы для обеспечения функционирования объекта культурного наследия или реконструкции существующих инженерных сетей путем прокладки, переноса или переустройства инженерных коммуникаций в подземные трассы, а также в случае приведения фасадов к единому архитектурно-историческому стилю;

на строительство надземных линейных объектов, нарушающих стилистические качества застройки, элементов и характера благоустройства территории, за исключением случаев, если такое строительство направлено на минимизацию негативного воздействия на объект культурного наследия и его историко-градостроительную среду, либо необходимо для обеспечения жизнедеятельности населения, либо необходимо для обеспечения сохранности объекта культурного наследия;

на размещение рекламы, вывесок, и иных рекламоносителей на объектах капитального строительства, некапитальных строений, сооружений, нарушающих характеристики историко-градостроительной среды, за исключением рекламоносителей, входящих в систему городской ориентирующей информации с площадью информационного поля не более 0,8 кв. метров, высотой менее 1,2 метра и длиной менее 1,2 метра, а также мобильных элементов информационно-декоративного оформления временного (событийного) характера, включая праздничное оформление, устанавливаемых на срок проведения публичных мероприятий;

на размещение рекламных конструкций, информационных табличек, вывесок, консольных конструкций и средств наружной информации выше первого этажа здания, строения или сооружения;

на размещение вывесок в границах стен жилых помещений, окон и витрин, в том числе на глухих торцах жилых домов;

на применение для наружной отделки фасадов объектов капитального строительства, некапитальных строений и сооружений, строительных материалов, нарушающих характеристики историко-градостроительной среды, в части применения для отделки фасадов сайдинга, сэндвич-панелей, керамогранита (включительно в системе вентилируемых фасадов), металлического профилированного листа, пластиковых и металлопластиковых конструкций, асбестоцементных листов и аналогичных по стилистическим характеристикам отделочных материалов;

на применение для наружной отделки фасадов объектов капитального строительства, некапитальных строений и сооружений, архитектурных и цветовых решений, нарушающих характеристики историко-градостроительной среды, в части применения для отделки фасадов цветовых решений с использованием черного цвета, ярких и неоновых цветов, а также окрашивание градиентом;

на установку кондиционеров, спутниковых антенн и иного инженерно-технического оборудования (за исключением архитектурной

подсветки) на уличных фасадах всех типов зданий, строений и сооружений первой (красной) линии застройки улицы;

на установку ограждений высотой более 1,2 метра, всех типов глухих (непрозрачных) ограждений, нарушающих визуальное восприятие объекта культурного наследия, за исключением временных ограждений, устанавливаемых на время проведения строительных и ремонтных работ;

на изменение трассировки улиц при ремонте дорожного полотна улиц и благоустройстве территорий;

на размещение базовых станций сотовой связи, башенных и антенно-мачтовых конструкций, включая телевизионные и радиоантенны, которые препятствуют визуальному восприятию объекта культурного наследия в его историко-градостроительной среде, в том числе сохранению и (или) восстановлению соотношения открытых и закрытых пространств, градостроительных (планировочных, типологических, масштабных) характеристик историко-градостроительной среды;

на размещение отходов производства и потребления, устройство складов и захоронений ядохимикатов, в том числе организацию необорудованных мест для сбора мусора, размещение площадок с мусорными контейнерами.

## 2.6. Единая зона регулирования застройки и хозяйственной деятельности – 6

В границах единой зоны регулирования застройки и хозяйственной деятельности – 6 в составе трех участков (индекс зоны – ЕР.6) устанавливаются следующие ограничения использования земельных участков, водных объектов и их частей:

а) запрет:

на использование строительных технологий, оказывающих негативное воздействие на объекты культурного наследия и историческую застройку, в том числе на применение вибрационных плит, забивных свай и аналогичной техники при строительстве объектов капитального строительства и некапитальных строений, сооружений;

на размещение взрыво- и пожароопасных объектов, угрожающих сохранности объектов культурного наследия, выявленных объектов культурного наследия;

б) запреты, устанавливаемые в зависимости от характеристик объекта культурного наследия и его историко-градостроительной среды:

на строительство, реконструкцию объектов капитального строительства в параметрах выше 27 метров от нижней отметки земельного участка, нарушающих или препятствующих сохранению и (или) восстановлению характеристик историко-градостроительной среды, таких, как высотные, стилистические качества застройки, элементов и характера благоустройства территории, за исключением случаев, если такое строительство, реконструкция необходимы для обеспечения функционирования объекта культурного наследия или реконструкции существующих инженерных сетей путем прокладки, переноса или переустройства инженерных коммуникаций в подземные трассы, а также в случае приведения фасадов к единому архитектурно-историческому стилю;

на строительство надземных линейных объектов, нарушающих стилистические качества застройки, элементов и характера благоустройства территории, за исключением случаев, если такое строительство направлено на минимизацию негативного воздействия на объект культурного наследия и его историко-градостроительную среду, либо необходимо для обеспечения жизнедеятельности населения, либо необходимо для обеспечения сохранности объекта культурного наследия;

на размещение рекламы, вывесок и иных рекламоносителей на объектах капитального строительства, некапитальных строений, сооружений, нарушающих характеристики историко-градостроительной среды, за исключением рекламоносителей, входящих в систему городской ориентирующей информации с площадью информационного поля не более 0,8 кв. метров, высотой менее 1,2 метра и длиной менее 1,2 метра, а также мобильных элементов информационно-декоративного оформления временного (событийного) характера, включая праздничное оформление, устанавливаемых на срок проведения публичных мероприятий;

на размещение рекламных конструкций, информационных табличек, вывесок, консольных конструкций и средств наружной информации выше первого этажа здания, строения или сооружения;

на размещение вывесок в границах стен жилых помещений, окон и витрин, в том числе на глухих торцах жилых домов;

на применение для наружной отделки фасадов объектов капитального строительства, некапитальных строений и сооружений, строительных материалов, нарушающих характеристики историко-градостроительной среды, в части применения для отделки фасадов сайдинга, сэндвич-панелей, керамогранита (включительно в системе вентилируемых фасадов), металлического профилированного листа,

пластиковых и металлопластиковых конструкций, асбестоцементных листов и аналогичных по стилевым характеристикам отделочных материалов;

на применение для наружной отделки фасадов объектов капитального строительства, некапитальных строений и сооружений, архитектурных и цветовых решений, нарушающих характеристики историко-градостроительной среды, в части применения для отделки фасадов цветовых решений с использованием черного цвета, ярких и неоновых цветов, а также окрашивание градиентом;

на установку кондиционеров, спутниковых антенн и иного инженерно-технического оборудования (за исключением архитектурной подсветки) на уличных фасадах всех типов зданий, строений и сооружений первой (красной) линии застройки улицы;

на установку ограждений высотой более 1,2 метра, всех типов глухих (непрозрачных) ограждений, нарушающих визуальное восприятие объекта культурного наследия, за исключением временных ограждений, устанавливаемых на время проведения строительных и ремонтных работ;

на изменение трассировки улиц при ремонте дорожного полотна улиц и благоустройстве территорий;

на размещение базовых станций сотовой связи, башенных и антенно-мачтовых конструкций, включая телевизионные и радиоантенны, которые препятствуют визуальному восприятию объекта культурного наследия в его историко-градостроительной среде, в том числе сохранению и (или) восстановлению соотношения открытых и закрытых пространств, градостроительных (планировочных, типологических, масштабных) характеристик историко-градостроительной среды;

на размещение отходов производства и потребления, устройство складов и захоронений ядохимикатов, в том числе организацию необорудованных мест для сбора мусора, размещение площадок с мусорными контейнерами.