КОМИТЕТ
РЕСПУБЛИКИ АДЫГЕЯ
ПО ИМУЩЕСТВЕННЫМ ОТНОШЕНИЯМ
Краснооктябрьская ул., д. 12,
г. Майкоп, 385000
тел. 52-51-68, факс 52-42-36
e-mail: komimotn@adygheya.gov.ru

АДЫГЭ РЕСПУБЛИКЭМ
МЫЛЪКУ ЗЭФЫЩЫТЫКІЭХЭМКІЭ
И КОМИТЕТ
Краснооктябрьскэр ур., 12,
къ. Мыекъуапэ, 385000
тел. 52-51-68, факс 52-42-36
e-mail: komimotn@adygheya.gov.ru

# ПРИКАЗ

от 09.11 2026 г. № 214-ОД

г. Майкоп

О внесении изменений в приказ Комитета Республики Адыгея по имущественным отношениям от 24.01.2024 года № 17-ОД «Об установлении публичного сервитута с целью размещения объекта регионального значения»

Во исполнения решения Майкопского городского суда Республики Адыгея от 02.07.2026 по делу № 2а-1876/2026 о внесении изменений в границы публичного сервитута, установленного приказом Комитета Республики Адыгея по имущественным отношениям от 24.01.2024 года № 17-ОД «Об установлении публичного сервитута с целью размещения объекта регионального значения» в отношении земельного участка с кадастровым номером 01:04:5801004:683,

п р и к а з ы в а ю:

1. Внести в приказ Комитета Республики Адыгея по имущественным отношениям от 24.01.2024 года № 17-ОД «Об установлении публичного сервитута с целью размещения объекта регионального значения» (далее - Приказ) следующие изменения, изложив приложение № 2 в новой редакции согласно приложению.

2. Отделу по управлению и распоряжению земельными ресурсами Комитета Республики Адыгея по имущественным отношениям (Теницкой О.Н.) обеспечить в течение пяти рабочих дней со дня принятия настоящего приказа:

1) размещение настоящего приказа на официальном сайте исполнительных органов государственной власти Республики Адыгея в информационно-телекоммуникационной сети «Интернет»;

2) направление в ППК «Роскадастр» по Республике Адыгея в порядке межведомственного информационного взаимодействия копии приказа и сведений о границах публичного сервитута для внесения в Единый государственный реестр недвижимости в порядке, предусмотренном Федеральным законом от 13 июля 2015 года № 218-ФЗ «О государственной регистрации недвижимости»;

3) направление в ГБУ РА «Стройзаказчик» копии настоящего приказа.

Администрация Главы Республики Адыгея
и Кабинета Министров Республики Адыгея
ЗАРЕГИСТРИРОВАН
«16» ноября 2026 г.
Регистрационный № 26-447

3. Контроль за исполнением настоящего приказа возложить на заместителя председателя Комитета Казначевскую О.С.

Председатель Комитета И.П. Бочарникова

Приложение
к приказу Комитета Республики Адыгея
по имущественным отношениям
от 09.11. №214-ОД

«Приложение № 2
к приказу Комитета Республики Адыгея
по имущественным отношениям
от 24.01.2024 № 17-ОД

**ОПИСАНИЕ ГРАНИЦ ПУБЛИЧНОГО СЕРВИТУТА**
**Для размещения объекта регионального значения**
**«Обеспечение инженерной инфраструктурой экокурорта Лагонаки (водоснабжение и водоотведение)»**

Местоположение публичного сервитута: Республика Адыгея, Майкопский район
Площадь публичного сервитута: 1095085 кв.м
Система координат: МСК-23 зона 2
Метод определения координат: аналитический метод

Геоданные

| № точек | Координата X | Координата У |
|---|---|---|
| 1 | 393393.450 | 2237130.620 |
| 2 | 393709.130 | 2237194.370 |
| 3 | 394010.610 | 2237255.250 |
| 4 | 394035.560 | 2237256.490 |
| 5 | 394223.410 | 2237295.000 |
| 6 | 394266.760 | 2237330.240 |
| 7 | 394328.310 | 2237350.060 |
| 8 | 394367.380 | 2237404.710 |
| 9 | 394380.530 | 2237419.320 |
| 10 | 394407.000 | 2237445.790 |
| 11 | 394412.640 | 2237478.590 |
| 12 | 394527.550 | 2237588.490 |
| 13 | 394564.190 | 2237748.980 |
| 14 | 394642.510 | 2238104.790 |
| 15 | 394835.720 | 2238222.420 |
| 16 | 394917.820 | 2238274.660 |
| 17 | 394994.480 | 2238320.270 |
| 18 | 395105.040 | 2238393.710 |
| 19 | 395122.530 | 2238389.830 |
| 20 | 395155.360 | 2238410.550 |
| 21 | 395169.110 | 2238424.290 |
| 22 | 395246.500 | 2238405.130 |
| 23 | 395310.410 | 2238389.460 |
| 24 | 395325.980 | 2238396.400 |
| 25 | 395377.880 | 2238419.080 |
| 26 | 395398.150 | 2238426.090 |

| | | |
|---|---|---|
| 27 | 395404.140 | 2238433.070 |
| 28 | 395490.180 | 2238379.040 |
| 29 | 395573.960 | 2238336.260 |
| 30 | 395597.550 | 2238331.080 |
| 31 | 395601.000 | 2238334.520 |
| 32 | 395606.420 | 2238334.520 |
| 33 | 395610.250 | 2238330.690 |
| 34 | 395610.250 | 2238328.290 |
| 35 | 395614.750 | 2238327.300 |
| 36 | 395622.250 | 2238324.440 |
| 37 | 395625.330 | 2238327.530 |
| 38 | 395630.750 | 2238327.530 |
| 39 | 395634.590 | 2238323.690 |
| 40 | 395634.590 | 2238319.740 |
| 41 | 395645.580 | 2238315.540 |
| 42 | 395694.570 | 2238309.410 |
| 43 | 395716.500 | 2238325.060 |
| 44 | 395718.230 | 2238333.700 |
| 45 | 395741.660 | 2238345.800 |
| 46 | 395810.960 | 2238382.410 |
| 47 | 395849.260 | 2238403.190 |
| 48 | 395885.120 | 2238407.860 |
| 49 | 395922.120 | 2238405.850 |
| 50 | 395935.220 | 2238408.810 |
| 51 | 395950.070 | 2238401.930 |
| 52 | 395959.090 | 2238394.150 |
| 53 | 395976.900 | 2238349.110 |
| 54 | 395970.730 | 2238308.380 |
| 55 | 395947.140 | 2238180.770 |
| 56 | 395941.010 | 2238130.610 |
| 57 | 395947.730 | 2238096.390 |
| 58 | 395967.990 | 2238076.130 |
| 59 | 396019.720 | 2237999.140 |
| 60 | 396037.630 | 2237977.310 |
| 61 | 396056.670 | 2237951.130 |
| 62 | 396096.170 | 2237900.570 |
| 63 | 396116.330 | 2237870.210 |
| 64 | 396136.260 | 2237848.810 |
| 65 | 396163.820 | 2237823.020 |
| 66 | 396193.780 | 2237806.620 |

| | | |
|---|---|---|
| 67 | 396258.370 | 2237784.210 |
| 68 | 396270.270 | 2237774.830 |
| 69 | 396296.370 | 2237731.470 |
| 70 | 396312.440 | 2237701.490 |
| 71 | 396346.640 | 2237717.770 |
| 72 | 396369.110 | 2237758.680 |
| 73 | 396377.490 | 2237768.470 |
| 74 | 396395.680 | 2237780.160 |
| 75 | 396485.000 | 2237833.760 |
| 76 | 396576.910 | 2237887.650 |
| 77 | 396599.430 | 2237904.220 |
| 78 | 396649.220 | 2237932.450 |
| 79 | 396685.370 | 2237955.580 |
| 80 | 396742.780 | 2237986.250 |
| 81 | 396756.560 | 2237997.770 |
| 82 | 396830.210 | 2238036.900 |
| 83 | 396872.500 | 2238059.840 |
| 84 | 396880.170 | 2238059.420 |
| 85 | 396990.030 | 2238117.610 |
| 86 | 397001.120 | 2238127.500 |
| 87 | 397042.410 | 2238144.560 |
| 88 | 397084.930 | 2238162.030 |
| 89 | 397102.870 | 2238163.730 |
| 90 | 397146.850 | 2238182.560 |
| 91 | 397233.900 | 2238182.560 |
| 92 | 397280.070 | 2238170.480 |
| 93 | 397342.870 | 2238145.790 |
| 94 | 397371.500 | 2238142.150 |
| 95 | 397384.520 | 2238149.880 |
| 96 | 397407.150 | 2238153.610 |
| 97 | 397441.740 | 2238170.630 |
| 98 | 397497.450 | 2238192.740 |
| 99 | 397516.460 | 2238181.380 |
| 100 | 397543.620 | 2238171.440 |
| 101 | 397581.200 | 2238153.980 |
| 102 | 397607.370 | 2238140.360 |
| 103 | 397635.770 | 2238127.780 |
| 104 | 397664.030 | 2238118.190 |
| 105 | 397693.460 | 2238112.480 |
| 106 | 397730.940 | 2238120.560 |

| | | |
|---|---|---|
| 107 | 397780.350 | 2238111.000 |
| 108 | 397833.420 | 2238114.900 |
| 109 | 397858.490 | 2238107.060 |
| 110 | 397888.030 | 2238110.060 |
| 111 | 397913.820 | 2238113.570 |
| 112 | 397932.970 | 2238121.690 |
| 113 | 397943.570 | 2238130.660 |
| 114 | 397958.840 | 2238146.980 |
| 115 | 397972.350 | 2238161.570 |
| 116 | 398003.380 | 2238134.520 |
| 117 | 398029.210 | 2238057.950 |
| 118 | 398045.270 | 2237981.330 |
| 119 | 398047.780 | 2237940.220 |
| 120 | 398063.320 | 2237913.480 |
| 121 | 398110.240 | 2237880.750 |
| 122 | 398143.930 | 2237863.220 |
| 123 | 398157.430 | 2237848.300 |
| 124 | 398167.800 | 2237835.870 |
| 125 | 398207.130 | 2237726.730 |
| 126 | 398231.880 | 2237616.760 |
| 127 | 398323.740 | 2237601.150 |
| 128 | 398354.600 | 2237620.980 |
| 129 | 398356.080 | 2237621.100 |
| 130 | 398361.950 | 2237626.970 |
| 131 | 398370.440 | 2237626.970 |
| 132 | 398376.430 | 2237620.970 |
| 133 | 398376.430 | 2237612.490 |
| 134 | 398375.210 | 2237611.270 |
| 135 | 398384.110 | 2237593.990 |
| 136 | 398399.750 | 2237582.210 |
| 137 | 398415.950 | 2237576.830 |
| 138 | 398440.100 | 2237580.260 |
| 139 | 398543.150 | 2237560.750 |
| 140 | 398555.540 | 2237546.780 |
| 141 | 398703.080 | 2237516.970 |
| 142 | 398744.280 | 2237483.990 |
| 143 | 398776.820 | 2237479.220 |
| 144 | 398781.420 | 2237480.030 |
| 145 | 398794.560 | 2237482.330 |
| 146 | 398809.900 | 2237495.390 |

| | | |
|---|---|---|
| 147 | 398837.840 | 2237489.740 |
| 148 | 398969.660 | 2237700.260 |
| 149 | 398986.400 | 2237727.030 |
| 150 | 399030.850 | 2237751.080 |
| 151 | 399106.520 | 2237792.000 |
| 152 | 399334.700 | 2237874.640 |
| 153 | 399519.060 | 2237917.840 |
| 154 | 399632.480 | 2237912.310 |
| 155 | 399816.810 | 2237912.310 |
| 156 | 399830.970 | 2237925.010 |
| 157 | 399974.480 | 2237925.450 |
| 158 | 399967.970 | 2237816.310 |
| 159 | 399961.679 | 2237805.035 |
| 159/1 | 400025.127 | 2237803.055 |
| 159/2 | 400062.434 | 2237585.379 |
| 159/3 | 400008.530 | 2237594.413 |
| 159/4 | 399992.424 | 2237598.633 |
| 160 | 399933.238 | 2237615.827 |
| 161 | 399908.640 | 2237536.020 |
| 162 | 399989.780 | 2237511.190 |
| 163 | 399971.530 | 2237451.520 |
| 164 | 399980.030 | 2237448.630 |
| 165 | 399989.380 | 2237476.090 |
| 166 | 400002.890 | 2237515.350 |
| 167 | 399931.120 | 2237541.000 |
| 168 | 399950.617 | 2237604.311 |
| 168/1 | 399990.772 | 2237592.649 |
| 168/2 | 400007.228 | 2237588.337 |
| 168/3 | 400070.028 | 2237577.812 |
| 169 | 400030.389 | 2237809.102 |
| 170 | 399987.651 | 2237810.432 |
| 171 | 399995.630 | 2237944.130 |
| 172 | 399974.860 | 2237945.470 |
| 173 | 399823.290 | 2237944.990 |
| 174 | 399809.150 | 2237932.310 |
| 175 | 399633.010 | 2237932.310 |
| 176 | 399517.240 | 2237937.970 |
| 177 | 399328.980 | 2237893.830 |
| 178 | 399098.310 | 2237810.300 |
| 179 | 398972.240 | 2237742.110 |

| | | |
|---|---|---|
| 180 | 398955.510 | 2237715.340 |
| 181 | 398828.230 | 2237512.090 |
| 182 | 398804.340 | 2237516.920 |
| 183 | 398782.780 | 2237498.560 |
| 184 | 398752.550 | 2237502.990 |
| 185 | 398711.790 | 2237535.620 |
| 186 | 398566.060 | 2237565.060 |
| 187 | 398553.570 | 2237579.130 |
| 188 | 398440.570 | 2237600.530 |
| 189 | 398417.790 | 2237597.290 |
| 190 | 398409.160 | 2237600.160 |
| 191 | 398399.790 | 2237607.210 |
| 192 | 398381.360 | 2237643.040 |
| 193 | 398348.020 | 2237640.550 |
| 194 | 398319.630 | 2237622.130 |
| 195 | 398248.450 | 2237634.230 |
| 196 | 398226.360 | 2237732.340 |
| 197 | 398185.410 | 2237845.970 |
| 198 | 398172.530 | 2237861.420 |
| 199 | 398156.350 | 2237879.310 |
| 200 | 398120.620 | 2237897.890 |
| 201 | 398078.390 | 2237927.350 |
| 202 | 398067.450 | 2237946.170 |
| 203 | 398065.140 | 2237984.000 |
| 204 | 398048.540 | 2238063.220 |
| 205 | 398020.600 | 2238146.040 |
| 206 | 397970.870 | 2238189.400 |
| 207 | 397944.200 | 2238160.610 |
| 208 | 397929.760 | 2238145.180 |
| 209 | 397922.360 | 2238138.920 |
| 210 | 397908.470 | 2238133.020 |
| 211 | 397885.680 | 2238129.930 |
| 212 | 397860.540 | 2238127.370 |
| 213 | 397835.750 | 2238135.120 |
| 214 | 397781.540 | 2238131.140 |
| 215 | 397730.720 | 2238140.970 |
| 216 | 397693.250 | 2238132.890 |
| 217 | 397669.180 | 2238137.570 |
| 218 | 397643.050 | 2238146.430 |
| 219 | 397616.050 | 2238158.390 |

| | | |
|---|---|---|
| 220 | 397590.030 | 2238171.930 |
| 221 | 397551.270 | 2238189.940 |
| 222 | 397524.650 | 2238199.620 |
| 223 | 397499.270 | 2238214.980 |
| 224 | 397433.630 | 2238188.920 |
| 225 | 397400.980 | 2238172.860 |
| 226 | 397377.540 | 2238169.010 |
| 227 | 397367.200 | 2238162.860 |
| 228 | 397347.870 | 2238165.320 |
| 229 | 397286.280 | 2238189.530 |
| 230 | 397236.480 | 2238202.560 |
| 231 | 397142.750 | 2238202.560 |
| 232 | 397097.870 | 2238183.340 |
| 233 | 397080.090 | 2238181.660 |
| 234 | 397034.790 | 2238163.050 |
| 235 | 396990.340 | 2238144.690 |
| 236 | 396978.530 | 2238134.150 |
| 237 | 396875.710 | 2238079.690 |
| 238 | 396867.940 | 2238080.110 |
| 239 | 396820.750 | 2238054.530 |
| 240 | 396745.340 | 2238014.450 |
| 241 | 396731.540 | 2238002.920 |
| 242 | 396675.250 | 2237972.850 |
| 243 | 396638.890 | 2237949.580 |
| 244 | 396588.530 | 2237921.030 |
| 245 | 396565.890 | 2237904.380 |
| 246 | 396474.800 | 2237850.960 |
| 247 | 396385.120 | 2237797.150 |
| 248 | 396364.210 | 2237783.710 |
| 249 | 396352.580 | 2237770.110 |
| 250 | 396332.220 | 2237733.050 |
| 251 | 396321.060 | 2237727.740 |
| 252 | 396313.760 | 2237741.360 |
| 253 | 396285.520 | 2237788.280 |
| 254 | 396268.100 | 2237802.000 |
| 255 | 396201.920 | 2237824.960 |
| 256 | 396175.640 | 2237839.350 |
| 257 | 396150.430 | 2237862.950 |
| 258 | 396132.090 | 2237882.640 |
| 259 | 396112.410 | 2237912.280 |

| | | |
|---|---|---|
| 260 | 396072.650 | 2237963.170 |
| 261 | 396053.460 | 2237989.540 |
| 262 | 396035.790 | 2238011.090 |
| 263 | 395983.500 | 2238088.900 |
| 264 | 395966.180 | 2238106.230 |
| 265 | 395961.250 | 2238131.340 |
| 266 | 395966.920 | 2238177.730 |
| 267 | 395990.460 | 2238305.060 |
| 268 | 395997.490 | 2238351.450 |
| 269 | 395975.880 | 2238406.080 |
| 270 | 395961.020 | 2238418.900 |
| 271 | 395937.450 | 2238429.820 |
| 272 | 395920.430 | 2238425.980 |
| 273 | 395884.360 | 2238427.930 |
| 274 | 395842.990 | 2238422.540 |
| 275 | 395801.520 | 2238400.050 |
| 276 | 395732.390 | 2238363.530 |
| 277 | 395700.500 | 2238347.050 |
| 278 | 395698.440 | 2238336.740 |
| 279 | 395689.310 | 2238330.230 |
| 280 | 395650.460 | 2238335.090 |
| 281 | 395620.500 | 2238346.520 |
| 282 | 395580.760 | 2238355.240 |
| 283 | 395499.710 | 2238396.620 |
| 284 | 395413.110 | 2238451.060 |
| 285 | 395398.820 | 2238450.820 |
| 286 | 395389.290 | 2238442.720 |
| 287 | 395311.650 | 2238409.860 |
| 288 | 395251.550 | 2238424.480 |
| 289 | 395162.950 | 2238446.420 |
| 290 | 395142.800 | 2238426.270 |
| 291 | 395118.820 | 2238411.140 |
| 292 | 395101.060 | 2238415.080 |
| 293 | 394983.830 | 2238337.200 |
| 294 | 394907.330 | 2238291.690 |
| 295 | 394825.150 | 2238239.400 |
| 296 | 394624.810 | 2238117.430 |
| 297 | 394544.680 | 2237753.350 |
| 298 | 394509.390 | 2237598.800 |
| 299 | 394394.040 | 2237488.480 |

| | | |
|---|---|---|
| 300 | 394392.000 | 2237472.000 |
| 301 | 394388.370 | 2237455.440 |
| 302 | 394366.020 | 2237433.090 |
| 303 | 394351.760 | 2237417.260 |
| 304 | 394315.890 | 2237367.070 |
| 305 | 394257.060 | 2237348.130 |
| 306 | 394214.590 | 2237313.610 |
| 307 | 394031.530 | 2237276.080 |
| 308 | 393940.790 | 2237257.380 |
| 309 | 393790.340 | 2237227.360 |
| 310 | 393403.580 | 2237148.250 |
| 311 | 393354.520 | 2237189.670 |
| 312 | 393227.930 | 2237297.160 |
| 313 | 393106.200 | 2237822.300 |
| 314 | 392944.110 | 2238016.230 |
| 315 | 392907.080 | 2238027.630 |
| 316 | 392897.720 | 2238027.660 |
| 317 | 392899.170 | 2238030.830 |
| 318 | 392900.690 | 2238033.510 |
| 319 | 392901.800 | 2238034.620 |
| 320 | 392903.230 | 2238035.400 |
| 321 | 392905.000 | 2238035.730 |
| 322 | 392906.560 | 2238035.570 |
| 323 | 392908.210 | 2238034.950 |
| 324 | 392895.320 | 2238045.240 |
| 325 | 392896.160 | 2238044.360 |
| 326 | 392896.800 | 2238043.310 |
| 327 | 392897.210 | 2238042.060 |
| 328 | 392897.360 | 2238040.950 |
| 329 | 392897.270 | 2238039.740 |
| 330 | 392896.810 | 2238038.360 |
| 331 | 392892.120 | 2238027.690 |
| 332 | 392845.540 | 2238027.860 |
| 333 | 392810.570 | 2238002.740 |
| 334 | 392819.870 | 2238051.120 |
| 335 | 392828.670 | 2238097.240 |
| 336 | 392585.770 | 2238156.850 |
| 337 | 392393.100 | 2238300.910 |
| 338 | 392251.950 | 2238363.420 |
| 339 | 392231.130 | 2238403.840 |

| | | |
|---|---|---|
| 340 | 392210.000 | 2238490.220 |
| 341 | 392047.960 | 2238620.220 |
| 342 | 392024.170 | 2238656.320 |
| 343 | 391967.880 | 2238686.170 |
| 344 | 391896.880 | 2238802.790 |
| 345 | 391697.030 | 2238979.320 |
| 346 | 391376.710 | 2239100.270 |
| 347 | 391163.300 | 2239165.860 |
| 348 | 390869.630 | 2239366.400 |
| 349 | 390680.390 | 2239555.650 |
| 350 | 390553.520 | 2239716.460 |
| 351 | 390100.380 | 2239926.380 |
| 352 | 389999.450 | 2240049.870 |
| 353 | 389926.890 | 2240261.860 |
| 354 | 389991.320 | 2240346.450 |
| 355 | 389994.360 | 2240667.910 |
| 356 | 390150.260 | 2240908.670 |
| 357 | 390108.840 | 2241044.020 |
| 358 | 390042.960 | 2241103.940 |
| 359 | 389927.440 | 2240943.900 |
| 360 | 389917.760 | 2240937.350 |
| 361 | 389895.650 | 2240915.690 |
| 362 | 389837.400 | 2240889.620 |
| 363 | 389816.830 | 2240879.270 |
| 364 | 389789.870 | 2240852.540 |
| 365 | 389775.420 | 2240848.900 |
| 366 | 389768.270 | 2240851.080 |
| 367 | 389763.440 | 2240860.090 |
| 368 | 389760.430 | 2240879.510 |
| 369 | 389763.000 | 2240920.620 |
| 370 | 389780.640 | 2240954.800 |
| 371 | 389780.640 | 2240971.720 |
| 372 | 389761.240 | 2240991.120 |
| 373 | 389740.580 | 2240969.540 |
| 374 | 389717.730 | 2240958.720 |
| 375 | 389660.270 | 2240938.370 |
| 376 | 389637.380 | 2240925.820 |
| 377 | 389634.260 | 2240926.630 |
| 378 | 389630.890 | 2240933.370 |
| 379 | 389631.200 | 2240938.160 |

| | | |
|---|---|---|
| 380 | 389643.880 | 2240949.290 |
| 381 | 389651.800 | 2240963.980 |
| 382 | 389634.730 | 2240995.250 |
| 383 | 389637.040 | 2241010.590 |
| 384 | 389644.940 | 2241028.390 |
| 385 | 389670.450 | 2241065.950 |
| 386 | 389680.510 | 2241080.190 |
| 387 | 389697.330 | 2241097.430 |
| 388 | 389701.620 | 2241111.160 |
| 389 | 389697.030 | 2241152.120 |
| 390 | 389699.900 | 2241182.110 |
| 391 | 389692.150 | 2241194.950 |
| 392 | 389678.340 | 2241199.380 |
| 393 | 389642.420 | 2241166.970 |
| 394 | 389629.140 | 2241143.420 |
| 395 | 389623.510 | 2241119.650 |
| 396 | 389609.940 | 2241100.840 |
| 397 | 389601.700 | 2241097.280 |
| 398 | 389567.080 | 2241087.790 |
| 399 | 389551.070 | 2241069.040 |
| 400 | 389544.360 | 2241048.670 |
| 401 | 389531.800 | 2241039.310 |
| 402 | 389514.330 | 2241035.260 |
| 403 | 389492.850 | 2241004.720 |
| 404 | 389487.840 | 2240979.240 |
| 405 | 389472.550 | 2240974.620 |
| 406 | 389457.040 | 2240985.700 |
| 407 | 389413.840 | 2241035.280 |
| 408 | 389411.010 | 2241089.520 |
| 409 | 389396.900 | 2241099.940 |
| 410 | 389373.320 | 2241085.800 |
| 411 | 389340.590 | 2241038.490 |
| 412 | 389329.740 | 2241030.520 |
| 413 | 389319.600 | 2241031.610 |
| 414 | 389304.820 | 2241041.410 |
| 415 | 389288.900 | 2241060.230 |
| 416 | 389275.130 | 2241088.340 |
| 417 | 389262.360 | 2241167.710 |
| 418 | 389257.490 | 2241180.870 |
| 419 | 389238.610 | 2241201.690 |

| | | |
|---|---|---|
| 420 | 389223.430 | 2241208.810 |
| 421 | 389209.170 | 2241201.130 |
| 422 | 389180.080 | 2241151.280 |
| 423 | 389160.620 | 2241142.370 |
| 424 | 389140.590 | 2241142.370 |
| 425 | 389126.570 | 2241150.710 |
| 426 | 389085.910 | 2241187.350 |
| 427 | 389064.760 | 2241190.310 |
| 428 | 389044.370 | 2241186.410 |
| 429 | 389014.690 | 2241171.810 |
| 430 | 389000.170 | 2241168.360 |
| 431 | 388986.570 | 2241168.810 |
| 432 | 388931.110 | 2241201.580 |
| 433 | 388849.460 | 2241222.970 |
| 434 | 388807.840 | 2241225.450 |
| 435 | 388800.020 | 2241250.280 |
| 436 | 388776.710 | 2241256.450 |
| 437 | 388757.540 | 2241240.930 |
| 438 | 388750.120 | 2241243.550 |
| 439 | 388705.600 | 2241286.080 |
| 440 | 388675.180 | 2241301.140 |
| 441 | 388558.330 | 2241282.930 |
| 442 | 388537.100 | 2241281.400 |
| 443 | 388469.390 | 2241315.870 |
| 444 | 388345.310 | 2241333.640 |
| 445 | 388299.160 | 2241342.150 |
| 446 | 388235.700 | 2241337.140 |
| 447 | 388091.240 | 2241347.560 |
| 448 | 388060.980 | 2241349.590 |
| 449 | 387992.580 | 2241362.210 |
| 450 | 387903.950 | 2241347.050 |
| 451 | 387879.970 | 2241358.940 |
| 452 | 387852.640 | 2241358.940 |
| 453 | 387838.830 | 2241335.910 |
| 454 | 387747.960 | 2241320.370 |
| 455 | 387656.160 | 2241225.310 |
| 456 | 387561.400 | 2241167.260 |
| 457 | 387527.710 | 2241162.540 |
| 458 | 387436.320 | 2241204.230 |
| 459 | 387387.470 | 2241209.500 |

| | | |
|---|---|---|
| 460 | 387356.920 | 2241225.720 |
| 461 | 387290.240 | 2241258.850 |
| 462 | 387252.580 | 2241266.230 |
| 463 | 387220.920 | 2241280.000 |
| 464 | 387175.860 | 2241313.970 |
| 465 | 387141.020 | 2241346.510 |
| 466 | 387112.230 | 2241381.330 |
| 467 | 387091.790 | 2241394.850 |
| 468 | 387069.450 | 2241421.640 |
| 469 | 387049.800 | 2241419.780 |
| 470 | 387025.590 | 2241404.100 |
| 471 | 387007.950 | 2241378.450 |
| 472 | 386995.820 | 2241352.360 |
| 473 | 387034.480 | 2241313.700 |
| 474 | 387026.950 | 2241217.750 |
| 475 | 387043.280 | 2241172.180 |
| 476 | 387043.280 | 2241129.280 |
| 477 | 387026.900 | 2241109.420 |
| 478 | 387008.620 | 2241103.560 |
| 479 | 386994.090 | 2241111.130 |
| 480 | 386974.880 | 2241141.650 |
| 481 | 386971.370 | 2241164.620 |
| 482 | 386892.900 | 2241194.190 |
| 483 | 386866.670 | 2241226.810 |
| 484 | 386845.600 | 2241282.280 |
| 485 | 386830.080 | 2241289.460 |
| 486 | 386785.070 | 2241307.180 |
| 487 | 386766.920 | 2241310.080 |
| 488 | 386750.260 | 2241304.520 |
| 489 | 386707.280 | 2241304.520 |
| 490 | 386705.130 | 2241159.500 |
| 491 | 386704.380 | 2241105.140 |
| 492 | 386700.380 | 2241076.390 |
| 493 | 386696.270 | 2241070.770 |
| 494 | 386675.330 | 2241026.680 |
| 495 | 386641.410 | 2240992.760 |
| 496 | 386626.200 | 2240983.910 |
| 497 | 386617.460 | 2240989.290 |
| 498 | 386588.440 | 2240977.360 |
| 499 | 386574.550 | 2240966.550 |

| | | |
|---|---|---|
| 500 | 386566.250 | 2240963.750 |
| 501 | 386561.270 | 2240953.690 |
| 502 | 386521.030 | 2240975.790 |
| 503 | 386490.130 | 2240975.790 |
| 504 | 386443.360 | 2240918.770 |
| 505 | 386430.870 | 2240910.590 |
| 506 | 386420.280 | 2240890.460 |
| 507 | 386404.430 | 2240830.660 |
| 508 | 386406.210 | 2240811.170 |
| 509 | 386401.120 | 2240781.160 |
| 510 | 386380.270 | 2240756.540 |
| 511 | 386321.250 | 2240724.050 |
| 512 | 386277.070 | 2240717.220 |
| 513 | 386254.860 | 2240722.890 |
| 514 | 386220.300 | 2240714.150 |
| 515 | 386147.990 | 2240674.460 |
| 516 | 385984.980 | 2240590.590 |
| 517 | 385848.410 | 2240519.140 |
| 518 | 385794.690 | 2240490.670 |
| 519 | 385770.760 | 2240457.710 |
| 520 | 385743.810 | 2240437.060 |
| 521 | 385677.770 | 2240390.840 |
| 522 | 385594.040 | 2240322.580 |
| 523 | 385576.470 | 2240311.590 |
| 524 | 385450.840 | 2240238.310 |
| 525 | 385380.900 | 2240196.100 |
| 526 | 385335.250 | 2240162.650 |
| 527 | 385295.820 | 2240133.540 |
| 528 | 385265.720 | 2240099.140 |
| 529 | 385261.200 | 2240079.830 |
| 530 | 385249.260 | 2240061.850 |
| 531 | 385221.320 | 2240028.430 |
| 532 | 385190.630 | 2239977.720 |
| 533 | 385178.780 | 2239909.540 |
| 534 | 385218.940 | 2239813.020 |
| 535 | 385165.650 | 2239740.450 |
| 536 | 385038.450 | 2239646.950 |
| 537 | 384977.050 | 2239634.700 |
| 538 | 384884.400 | 2239509.150 |
| 539 | 384810.070 | 2239500.470 |

| | | |
|---|---|---|
| 540 | 384768.420 | 2239459.140 |
| 541 | 384743.250 | 2239451.630 |
| 542 | 384503.090 | 2239382.540 |
| 543 | 384210.990 | 2239347.250 |
| 544 | 383844.880 | 2239312.250 |
| 545 | 383487.100 | 2239278.690 |
| 546 | 383474.180 | 2239256.360 |
| 547 | 383436.880 | 2239253.230 |
| 548 | 383390.570 | 2239269.260 |
| 549 | 383056.470 | 2239236.030 |
| 550 | 382804.980 | 2239169.830 |
| 551 | 382734.340 | 2239150.850 |
| 552 | 382710.880 | 2239077.450 |
| 553 | 382702.160 | 2239106.320 |
| 554 | 382682.300 | 2239118.920 |
| 555 | 382404.360 | 2239049.850 |
| 556 | 382125.930 | 2238980.530 |
| 557 | 381749.690 | 2238887.520 |
| 558 | 381722.240 | 2238901.150 |
| 559 | 381667.170 | 2238890.760 |
| 560 | 381636.770 | 2238861.860 |
| 561 | 381569.310 | 2238846.610 |
| 562 | 381344.510 | 2238593.970 |
| 563 | 381276.800 | 2238599.030 |
| 564 | 381230.320 | 2238542.830 |
| 565 | 381188.860 | 2238482.320 |
| 566 | 381182.830 | 2238421.730 |
| 567 | 381171.480 | 2238408.680 |
| 568 | 381079.050 | 2238302.410 |
| 569 | 380998.420 | 2238198.330 |
| 570 | 380913.050 | 2238143.180 |
| 571 | 380644.130 | 2237943.060 |
| 572 | 380455.420 | 2237805.910 |
| 573 | 380356.370 | 2237738.540 |
| 574 | 380333.480 | 2237738.540 |
| 575 | 380319.970 | 2237728.540 |
| 576 | 380159.750 | 2237609.930 |
| 577 | 379994.110 | 2237487.950 |
| 578 | 379668.960 | 2237241.080 |
| 579 | 379584.140 | 2237182.880 |

| | | |
|---|---|---|
| 580 | 379313.320 | 2237123.790 |
| 581 | 379276.320 | 2237102.550 |
| 582 | 379083.830 | 2237063.880 |
| 583 | 378803.150 | 2237004.620 |
| 584 | 378498.300 | 2236939.770 |
| 585 | 378252.490 | 2236888.050 |
| 586 | 377959.840 | 2236823.950 |
| 587 | 377512.930 | 2236635.270 |
| 588 | 377169.190 | 2236490.560 |
| 589 | 377037.220 | 2236434.850 |
| 590 | 376731.180 | 2235956.040 |
| 591 | 376443.590 | 2235559.910 |
| 592 | 375959.260 | 2235265.250 |
| 593 | 375876.930 | 2234996.980 |
| 594 | 375267.830 | 2235099.940 |
| 595 | 374859.860 | 2235175.990 |
| 596 | 374494.040 | 2234801.070 |
| 597 | 374225.030 | 2234518.900 |
| 598 | 373830.640 | 2234098.860 |
| 599 | 373658.600 | 2233918.000 |
| 600 | 373341.070 | 2233763.520 |
| 601 | 373227.990 | 2233697.910 |
| 602 | 373217.840 | 2233681.050 |
| 603 | 373118.090 | 2233655.520 |
| 604 | 373058.100 | 2233640.170 |
| 605 | 373029.230 | 2233632.780 |
| 606 | 373002.050 | 2233605.600 |
| 607 | 372853.560 | 2233437.130 |
| 608 | 372837.670 | 2233354.200 |
| 609 | 372778.660 | 2233283.730 |
| 610 | 372761.290 | 2233263.710 |
| 611 | 372818.200 | 2233214.100 |
| 612 | 372871.880 | 2233164.210 |
| 613 | 372926.770 | 2233114.440 |
| 614 | 372955.750 | 2233079.060 |
| 615 | 372991.620 | 2233022.380 |
| 616 | 373023.640 | 2232990.290 |
| 617 | 373051.510 | 2232944.500 |
| 618 | 373079.970 | 2232876.550 |
| 619 | 373092.470 | 2232826.130 |

| | | |
|---|---|---|
| 620 | 373101.580 | 2232777.890 |
| 621 | 373107.350 | 2232761.000 |
| 622 | 373118.520 | 2232733.590 |
| 623 | 373145.470 | 2232738.100 |
| 624 | 373175.750 | 2232756.470 |
| 625 | 373175.010 | 2232757.600 |
| 626 | 373194.280 | 2232768.870 |
| 627 | 373209.360 | 2232780.850 |
| 628 | 373268.920 | 2232815.140 |
| 629 | 373314.550 | 2232841.780 |
| 630 | 373337.070 | 2232854.190 |
| 631 | 373343.070 | 2232854.190 |
| 632 | 373373.620 | 2232871.850 |
| 633 | 373387.450 | 2232881.930 |
| 634 | 373393.320 | 2232885.260 |
| 635 | 373403.360 | 2232879.470 |
| 636 | 373409.610 | 2232882.520 |
| 637 | 373461.700 | 2232786.920 |
| 638 | 373477.840 | 2232763.640 |
| 639 | 373490.560 | 2232753.030 |
| 640 | 373507.510 | 2232760.740 |
| 641 | 373546.330 | 2232783.550 |
| 642 | 373562.730 | 2232792.700 |
| 643 | 373569.140 | 2232786.670 |
| 644 | 373588.210 | 2232765.310 |
| 645 | 373611.600 | 2232730.840 |
| 646 | 373623.840 | 2232715.090 |
| 647 | 373633.110 | 2232709.690 |
| 648 | 373672.820 | 2232645.870 |
| 649 | 373700.210 | 2232604.780 |
| 650 | 373712.310 | 2232583.090 |
| 651 | 373722.440 | 2232576.210 |
| 652 | 373733.030 | 2232556.760 |
| 653 | 373785.970 | 2232476.850 |
| 654 | 373815.170 | 2232427.080 |
| 655 | 373812.150 | 2232409.930 |
| 656 | 373816.150 | 2232403.660 |
| 657 | 373815.480 | 2232403.190 |
| 658 | 373825.950 | 2232387.520 |
| 659 | 373831.400 | 2232379.300 |

| | | |
|---|---|---|
| 660 | 373834.940 | 2232381.290 |
| 661 | 373842.860 | 2232367.730 |
| 662 | 373845.250 | 2232366.530 |
| 663 | 373855.590 | 2232350.790 |
| 664 | 373871.310 | 2232327.980 |
| 665 | 373904.160 | 2232289.560 |
| 666 | 373946.120 | 2232241.400 |
| 667 | 373970.810 | 2232210.230 |
| 668 | 373972.400 | 2232211.500 |
| 669 | 373982.160 | 2232201.020 |
| 670 | 374004.770 | 2232187.490 |
| 671 | 374020.350 | 2232156.810 |
| 672 | 374031.820 | 2232134.850 |
| 673 | 374036.470 | 2232121.780 |
| 674 | 374063.840 | 2232085.580 |
| 675 | 374074.530 | 2232085.580 |
| 676 | 374083.270 | 2232077.580 |
| 677 | 374096.540 | 2232047.380 |
| 678 | 374109.940 | 2232037.470 |
| 679 | 374118.640 | 2232023.450 |
| 680 | 374140.960 | 2232001.140 |
| 681 | 374137.660 | 2231989.640 |
| 682 | 374135.650 | 2231985.360 |
| 683 | 374135.280 | 2231984.880 |
| 684 | 374137.850 | 2231981.320 |
| 685 | 374113.460 | 2231953.870 |
| 686 | 374109.540 | 2231937.530 |
| 687 | 374123.600 | 2231919.290 |
| 688 | 374157.060 | 2231871.580 |
| 689 | 374158.500 | 2231869.030 |
| 690 | 374159.180 | 2231865.910 |
| 691 | 374169.840 | 2231851.090 |
| 692 | 374192.000 | 2231803.340 |
| 693 | 374197.910 | 2231793.020 |
| 694 | 374198.300 | 2231786.090 |
| 695 | 374213.380 | 2231772.830 |
| 696 | 374222.550 | 2231780.370 |
| 697 | 374238.150 | 2231781.890 |
| 698 | 374252.480 | 2231785.130 |
| 699 | 374266.100 | 2231790.850 |

| | | |
|---|---|---|
| 700 | 374275.000 | 2231793.820 |
| 701 | 374299.130 | 2231802.930 |
| 702 | 374308.750 | 2231791.380 |
| 703 | 374324.770 | 2231771.040 |
| 704 | 374324.810 | 2231766.950 |
| 705 | 374331.770 | 2231757.280 |
| 706 | 374352.830 | 2231737.800 |
| 707 | 374363.050 | 2231740.250 |
| 708 | 374380.460 | 2231728.680 |
| 709 | 374386.370 | 2231720.140 |
| 710 | 374423.550 | 2231696.000 |
| 711 | 374448.010 | 2231677.710 |
| 712 | 374481.260 | 2231652.390 |
| 713 | 374509.740 | 2231633.220 |
| 714 | 374507.850 | 2231630.330 |
| 715 | 374473.160 | 2231614.060 |
| 716 | 374446.760 | 2231584.600 |
| 717 | 374427.500 | 2231549.780 |
| 718 | 374449.830 | 2231529.980 |
| 719 | 374442.180 | 2231521.120 |
| 720 | 374453.620 | 2231509.680 |
| 721 | 374483.690 | 2231501.780 |
| 722 | 374581.020 | 2231468.180 |
| 723 | 374592.970 | 2231465.510 |
| 724 | 374591.710 | 2231455.040 |
| 725 | 374654.620 | 2231444.800 |
| 726 | 374656.420 | 2231453.960 |
| 727 | 374683.890 | 2231451.240 |
| 728 | 374700.900 | 2231445.810 |
| 729 | 374723.000 | 2231442.070 |
| 730 | 374749.420 | 2231436.390 |
| 731 | 374767.320 | 2231431.870 |
| 732 | 374784.280 | 2231426.860 |
| 733 | 374812.220 | 2231416.730 |
| 734 | 374838.390 | 2231406.030 |
| 735 | 374849.930 | 2231400.590 |
| 736 | 374852.790 | 2231398.050 |
| 737 | 374875.420 | 2231385.520 |
| 738 | 374879.620 | 2231378.900 |
| 739 | 374898.410 | 2231364.830 |

| | | |
|---|---|---|
| 740 | 374899.120 | 2231365.630 |
| 741 | 374908.830 | 2231357.030 |
| 742 | 374945.990 | 2231329.200 |
| 743 | 374959.680 | 2231320.260 |
| 744 | 374962.300 | 2231318.060 |
| 745 | 374963.130 | 2231319.090 |
| 746 | 374969.930 | 2231313.970 |
| 747 | 374968.780 | 2231312.600 |
| 748 | 374980.180 | 2231303.010 |
| 749 | 375004.120 | 2231285.880 |
| 750 | 375004.490 | 2231286.660 |
| 751 | 375015.200 | 2231281.380 |
| 752 | 375013.680 | 2231279.360 |
| 753 | 375017.950 | 2231275.970 |
| 754 | 375035.050 | 2231260.500 |
| 755 | 375042.910 | 2231256.250 |
| 756 | 375044.640 | 2231252.730 |
| 757 | 375049.430 | 2231257.600 |
| 758 | 375060.880 | 2231247.410 |
| 759 | 375032.070 | 2231213.650 |
| 760 | 375001.530 | 2231155.020 |
| 761 | 375024.020 | 2231142.960 |
| 762 | 375016.120 | 2231116.540 |
| 763 | 375006.820 | 2231093.370 |
| 764 | 375004.610 | 2231085.020 |
| 765 | 375010.770 | 2231082.000 |
| 766 | 375023.360 | 2231076.960 |
| 767 | 375082.270 | 2231056.090 |
| 768 | 375153.730 | 2231033.360 |
| 769 | 375174.230 | 2231026.340 |
| 770 | 375167.260 | 2231004.870 |
| 771 | 375186.780 | 2230998.020 |
| 772 | 375239.880 | 2230978.480 |
| 773 | 375272.970 | 2230968.930 |
| 774 | 375319.030 | 2230956.470 |
| 775 | 375337.090 | 2230954.150 |
| 776 | 375374.370 | 2230941.130 |
| 777 | 375414.580 | 2230927.080 |
| 778 | 375456.390 | 2230911.040 |
| 779 | 375459.520 | 2230910.090 |

| | | |
|---|---|---|
| 780 | 375459.920 | 2230911.410 |
| 781 | 375506.250 | 2230896.230 |
| 782 | 375507.320 | 2230895.230 |
| 783 | 375525.390 | 2230888.090 |
| 784 | 375551.380 | 2230878.370 |
| 785 | 375554.930 | 2230879.120 |
| 786 | 375578.440 | 2230870.170 |
| 787 | 375578.820 | 2230870.960 |
| 788 | 375596.820 | 2230862.240 |
| 789 | 375596.590 | 2230861.760 |
| 790 | 375641.990 | 2230848.560 |
| 791 | 375667.800 | 2230844.230 |
| 792 | 375677.400 | 2230844.680 |
| 793 | 375711.160 | 2230836.010 |
| 794 | 375710.810 | 2230835.370 |
| 795 | 375714.820 | 2230834.510 |
| 796 | 375713.680 | 2230817.910 |
| 797 | 375712.670 | 2230816.830 |
| 798 | 375712.290 | 2230811.650 |
| 799 | 375678.510 | 2230763.860 |
| 800 | 375664.950 | 2230742.860 |
| 801 | 375662.420 | 2230738.380 |
| 802 | 375647.390 | 2230707.000 |
| 803 | 375614.930 | 2230662.610 |
| 804 | 375607.200 | 2230651.740 |
| 805 | 375594.060 | 2230637.610 |
| 806 | 375585.600 | 2230629.750 |
| 807 | 375584.630 | 2230630.650 |
| 808 | 375568.540 | 2230618.290 |
| 809 | 375551.870 | 2230580.570 |
| 810 | 375551.670 | 2230578.170 |
| 811 | 375551.670 | 2230577.170 |
| 812 | 375551.200 | 2230570.040 |
| 813 | 375551.200 | 2230569.040 |
| 814 | 375550.940 | 2230565.050 |
| 815 | 375550.940 | 2230564.050 |
| 816 | 375549.970 | 2230559.780 |
| 817 | 375554.470 | 2230538.450 |
| 818 | 375554.470 | 2230517.130 |
| 819 | 375567.980 | 2230478.700 |

| | | |
|---|---|---|
| 820 | 375532.850 | 2230451.480 |
| 821 | 375475.910 | 2230420.950 |
| 822 | 375456.250 | 2230398.350 |
| 823 | 375457.190 | 2230341.620 |
| 824 | 375463.850 | 2230325.380 |
| 825 | 375463.650 | 2230314.710 |
| 826 | 375462.770 | 2230307.700 |
| 827 | 375458.900 | 2230278.300 |
| 828 | 375421.770 | 2230231.130 |
| 829 | 375407.290 | 2230193.050 |
| 830 | 375381.000 | 2230105.360 |
| 831 | 375397.080 | 2230054.970 |
| 832 | 375425.060 | 2230023.560 |
| 833 | 375429.010 | 2230012.290 |
| 834 | 375419.310 | 2229950.860 |
| 835 | 375401.950 | 2229841.170 |
| 836 | 375422.720 | 2229791.300 |
| 837 | 375411.080 | 2229773.050 |
| 838 | 375409.480 | 2229752.010 |
| 839 | 375367.730 | 2229706.060 |
| 840 | 375320.840 | 2229675.930 |
| 841 | 375274.800 | 2229639.470 |
| 842 | 375244.040 | 2229603.130 |
| 843 | 375233.510 | 2229582.800 |
| 844 | 375211.490 | 2229517.680 |
| 845 | 375235.670 | 2229427.400 |
| 846 | 375271.800 | 2229420.490 |
| 847 | 375317.330 | 2229305.520 |
| 848 | 375423.590 | 2229254.850 |
| 849 | 375501.470 | 2229188.200 |
| 850 | 375552.550 | 2229115.560 |
| 851 | 375616.340 | 2229046.600 |
| 852 | 375617.490 | 2229030.940 |
| 853 | 375597.010 | 2229026.180 |
| 854 | 375595.860 | 2228964.320 |
| 855 | 375583.530 | 2228916.840 |
| 856 | 375565.900 | 2228890.130 |
| 857 | 375565.900 | 2228872.710 |
| 858 | 375538.870 | 2228828.920 |
| 859 | 375507.490 | 2228786.840 |

| | | |
|---|---|---|
| 860 | 375429.660 | 2228777.450 |
| 861 | 375410.390 | 2228751.410 |
| 862 | 375341.590 | 2228709.140 |
| 863 | 375319.480 | 2228612.930 |
| 864 | 375273.960 | 2228472.180 |
| 865 | 375275.990 | 2228443.040 |
| 866 | 375280.630 | 2228425.330 |
| 867 | 375258.630 | 2228348.410 |
| 868 | 375268.250 | 2228302.860 |
| 869 | 375266.940 | 2228298.560 |
| 870 | 375239.660 | 2228221.120 |
| 871 | 375242.030 | 2228154.060 |
| 872 | 375234.250 | 2228112.090 |
| 873 | 375202.400 | 2228033.470 |
| 874 | 375205.550 | 2227977.950 |
| 875 | 375249.830 | 2227837.100 |
| 876 | 375229.700 | 2227803.580 |
| 877 | 375199.460 | 2227681.260 |
| 878 | 375176.680 | 2227646.050 |
| 879 | 375128.130 | 2227626.430 |
| 880 | 375099.480 | 2227601.340 |
| 881 | 375061.850 | 2227553.560 |
| 882 | 375048.120 | 2227533.290 |
| 883 | 375034.140 | 2227478.520 |
| 884 | 375027.250 | 2227425.380 |
| 885 | 375006.230 | 2227368.510 |
| 886 | 374977.370 | 2227364.100 |
| 887 | 374926.420 | 2227312.840 |
| 888 | 374863.890 | 2227265.710 |
| 889 | 374842.410 | 2227228.780 |
| 890 | 374844.150 | 2227188.650 |
| 891 | 374879.700 | 2227125.170 |
| 892 | 374905.770 | 2227050.820 |
| 893 | 374916.000 | 2226991.560 |
| 894 | 374936.880 | 2226853.080 |
| 895 | 374949.230 | 2226798.030 |
| 896 | 374981.150 | 2226739.530 |
| 897 | 375009.610 | 2226691.300 |
| 898 | 375039.900 | 2226551.820 |
| 899 | 375108.640 | 2226490.190 |

| | | |
|---|---|---|
| 900 | 375104.820 | 2226465.210 |
| 901 | 375110.630 | 2226448.000 |
| 902 | 375119.390 | 2226396.030 |
| 903 | 375101.010 | 2226359.830 |
| 904 | 375086.600 | 2226327.560 |
| 905 | 375071.440 | 2226315.130 |
| 906 | 375070.940 | 2226285.210 |
| 907 | 375116.280 | 2226224.910 |
| 908 | 375114.680 | 2226202.030 |
| 909 | 375116.340 | 2226030.560 |
| 910 | 375111.620 | 2225988.490 |
| 911 | 375117.780 | 2225955.970 |
| 912 | 375153.740 | 2225899.730 |
| 913 | 375168.490 | 2225858.230 |
| 914 | 375171.970 | 2225837.530 |
| 915 | 375134.690 | 2225790.590 |
| 916 | 375084.790 | 2225757.010 |
| 917 | 375041.060 | 2225706.500 |
| 918 | 375038.930 | 2225524.900 |
| 919 | 375008.150 | 2225245.430 |
| 920 | 374984.620 | 2225094.700 |
| 921 | 374981.490 | 2224957.610 |
| 922 | 374975.780 | 2224792.100 |
| 923 | 374907.660 | 2224721.840 |
| 924 | 374867.230 | 2224707.080 |
| 925 | 374786.350 | 2224669.100 |
| 926 | 374658.220 | 2224704.090 |
| 927 | 374554.970 | 2224718.850 |
| 928 | 374501.280 | 2224675.730 |
| 929 | 374455.720 | 2224667.400 |
| 930 | 374383.250 | 2224565.540 |
| 931 | 374333.980 | 2224525.460 |
| 932 | 374329.760 | 2224514.360 |
| 933 | 374278.210 | 2224517.090 |
| 934 | 374263.210 | 2224507.770 |
| 935 | 374249.060 | 2224464.330 |
| 936 | 374232.110 | 2224455.870 |
| 937 | 374207.280 | 2224413.930 |
| 938 | 374159.720 | 2224387.690 |
| 939 | 374153.910 | 2224333.540 |

| | | |
|---|---|---|
| 940 | 374148.590 | 2224317.180 |
| 941 | 374100.290 | 2224303.280 |
| 942 | 374077.610 | 2224289.500 |
| 943 | 374071.350 | 2224278.740 |
| 944 | 374076.330 | 2224264.040 |
| 945 | 374105.300 | 2224240.300 |
| 946 | 374093.810 | 2224233.650 |
| 947 | 374065.110 | 2224223.530 |
| 948 | 374044.540 | 2224220.330 |
| 949 | 374030.740 | 2224218.660 |
| 950 | 374024.160 | 2224207.910 |
| 951 | 374030.150 | 2224196.430 |
| 952 | 374044.920 | 2224171.420 |
| 953 | 374056.760 | 2224153.660 |
| 954 | 374062.670 | 2224139.490 |
| 955 | 374061.300 | 2224135.280 |
| 956 | 374049.270 | 2224125.610 |
| 957 | 374044.280 | 2224128.330 |
| 958 | 374036.650 | 2224132.210 |
| 959 | 374029.160 | 2224132.210 |
| 960 | 374013.540 | 2224112.680 |
| 961 | 373998.860 | 2224082.190 |
| 962 | 374006.320 | 2224071.610 |
| 963 | 374005.720 | 2224039.880 |
| 964 | 374007.820 | 2224007.890 |
| 965 | 374005.490 | 2223994.770 |
| 966 | 373992.640 | 2223985.820 |
| 967 | 373823.720 | 2223882.540 |
| 968 | 373766.220 | 2223722.440 |
| 969 | 373716.870 | 2223658.730 |
| 970 | 373718.420 | 2223610.060 |
| 971 | 373728.840 | 2223579.210 |
| 972 | 373745.180 | 2223556.120 |
| 973 | 373750.810 | 2223548.040 |
| 974 | 373750.810 | 2223546.650 |
| 975 | 373749.380 | 2223544.920 |
| 976 | 373737.870 | 2223544.450 |
| 977 | 373717.960 | 2223541.160 |
| 978 | 373686.730 | 2223533.870 |
| 979 | 373664.000 | 2223523.410 |

| | | |
|---|---|---|
| 980 | 373660.930 | 2223512.320 |
| 981 | 373668.260 | 2223502.420 |
| 982 | 373691.390 | 2223493.290 |
| 983 | 373701.030 | 2223483.650 |
| 984 | 373701.030 | 2223475.900 |
| 985 | 373704.040 | 2223429.660 |
| 986 | 373722.370 | 2223420.700 |
| 987 | 373734.320 | 2223404.630 |
| 988 | 373757.310 | 2223376.980 |
| 989 | 373771.200 | 2223366.880 |
| 990 | 373799.020 | 2223340.410 |
| 991 | 373785.710 | 2223267.880 |
| 992 | 373796.650 | 2223245.480 |
| 993 | 373918.210 | 2223205.950 |
| 994 | 373947.530 | 2223132.090 |
| 995 | 373941.350 | 2223060.580 |
| 996 | 373974.670 | 2222995.700 |
| 997 | 373973.760 | 2222995.000 |
| 998 | 373876.270 | 2222988.770 |
| 999 | 373770.730 | 2222955.810 |
| 1000 | 373723.380 | 2222918.600 |
| 1001 | 373681.630 | 2222909.100 |
| 1002 | 373615.970 | 2222872.560 |
| 1003 | 373564.320 | 2222968.420 |
| 1004 | 373395.690 | 2223074.640 |
| 1005 | 373339.030 | 2223070.010 |
| 1006 | 373330.610 | 2223059.860 |
| 1007 | 373241.820 | 2223053.090 |
| 1008 | 373207.060 | 2223010.630 |
| 1009 | 373126.430 | 2223002.470 |
| 1010 | 373006.480 | 2223063.950 |
| 1011 | 372880.270 | 2223100.390 |
| 1012 | 372809.260 | 2223026.280 |
| 1013 | 372792.890 | 2222841.550 |
| 1014 | 372768.080 | 2222818.750 |
| 1015 | 372768.080 | 2222773.070 |
| 1016 | 372787.330 | 2222710.660 |
| 1017 | 372803.770 | 2222676.670 |
| 1018 | 372812.340 | 2222627.030 |
| 1019 | 372788.170 | 2222598.500 |

| | | |
|---|---|---|
| 1020 | 372802.870 | 2222584.980 |
| 1021 | 372833.630 | 2222621.220 |
| 1022 | 372823.000 | 2222682.850 |
| 1023 | 372806.000 | 2222718.010 |
| 1024 | 372788.080 | 2222776.080 |
| 1025 | 372788.080 | 2222809.970 |
| 1026 | 372812.130 | 2222832.070 |
| 1027 | 372828.570 | 2223017.510 |
| 1028 | 372886.350 | 2223077.820 |
| 1029 | 372999.080 | 2223045.270 |
| 1030 | 373122.560 | 2222981.980 |
| 1031 | 373217.300 | 2222991.570 |
| 1032 | 373221.170 | 2222988.400 |
| 1033 | 373224.000 | 2222991.860 |
| 1034 | 373243.590 | 2222975.290 |
| 1035 | 373248.650 | 2222975.710 |
| 1036 | 373244.810 | 2223027.030 |
| 1037 | 373346.760 | 2223034.650 |
| 1038 | 373360.920 | 2223051.730 |
| 1039 | 373390.670 | 2223054.170 |
| 1040 | 373549.210 | 2222954.300 |
| 1041 | 373607.970 | 2222845.230 |
| 1042 | 373688.850 | 2222890.230 |
| 1043 | 373732.200 | 2222900.100 |
| 1044 | 373780.200 | 2222937.810 |
| 1045 | 373879.940 | 2222968.970 |
| 1046 | 373981.090 | 2222975.430 |
| 1047 | 374000.100 | 2222989.970 |
| 1048 | 373961.770 | 2223064.600 |
| 1049 | 373967.860 | 2223135.080 |
| 1050 | 373933.330 | 2223222.070 |
| 1051 | 373810.900 | 2223261.870 |
| 1052 | 373806.570 | 2223270.740 |
| 1053 | 373820.640 | 2223347.440 |
| 1054 | 373791.900 | 2223374.790 |
| 1055 | 373818.390 | 2223374.790 |
| 1056 | 373961.480 | 2223322.990 |
| 1057 | 373995.200 | 2223313.910 |
| 1058 | 374002.010 | 2223304.930 |
| 1059 | 374055.090 | 2223271.170 |

| | | |
|---|---|---|
| 1060 | 374094.540 | 2223208.450 |
| 1061 | 374146.000 | 2223165.670 |
| 1062 | 374178.950 | 2223200.370 |
| 1063 | 374255.600 | 2223154.040 |
| 1064 | 374366.360 | 2223113.440 |
| 1065 | 374375.840 | 2223095.480 |
| 1066 | 374362.290 | 2223005.860 |
| 1067 | 374372.390 | 2222983.720 |
| 1068 | 374380.160 | 2222974.010 |
| 1069 | 374395.780 | 2222986.510 |
| 1070 | 374389.560 | 2222994.280 |
| 1071 | 374382.950 | 2223008.750 |
| 1072 | 374396.600 | 2223099.000 |
| 1073 | 374380.460 | 2223129.570 |
| 1074 | 374264.290 | 2223172.160 |
| 1075 | 374175.520 | 2223225.810 |
| 1076 | 374144.390 | 2223193.020 |
| 1077 | 374109.770 | 2223221.800 |
| 1078 | 374069.620 | 2223285.630 |
| 1079 | 374015.770 | 2223319.880 |
| 1080 | 374007.010 | 2223331.440 |
| 1081 | 373967.500 | 2223342.080 |
| 1082 | 373821.900 | 2223394.790 |
| 1083 | 373768.520 | 2223394.790 |
| 1084 | 373750.040 | 2223417.000 |
| 1085 | 373735.520 | 2223436.530 |
| 1086 | 373723.250 | 2223442.530 |
| 1087 | 373721.030 | 2223476.550 |
| 1088 | 373721.030 | 2223491.930 |
| 1089 | 373702.600 | 2223510.360 |
| 1090 | 373692.310 | 2223514.430 |
| 1091 | 373693.250 | 2223514.860 |
| 1092 | 373721.860 | 2223521.540 |
| 1093 | 373739.920 | 2223524.520 |
| 1094 | 373759.110 | 2223525.300 |
| 1095 | 373770.810 | 2223539.460 |
| 1096 | 373770.810 | 2223554.330 |
| 1097 | 373761.540 | 2223567.620 |
| 1098 | 373746.860 | 2223588.380 |
| 1099 | 373738.310 | 2223613.660 |

| | | |
|---|---|---|
| 1100 | 373737.090 | 2223652.170 |
| 1101 | 373783.970 | 2223712.690 |
| 1102 | 373840.170 | 2223869.150 |
| 1103 | 374003.580 | 2223969.070 |
| 1104 | 374023.720 | 2223983.090 |
| 1105 | 374027.930 | 2224006.780 |
| 1106 | 374025.740 | 2224040.350 |
| 1107 | 374026.440 | 2224077.780 |
| 1108 | 374021.980 | 2224084.110 |
| 1109 | 374030.580 | 2224101.960 |
| 1110 | 374036.740 | 2224109.660 |
| 1111 | 374051.410 | 2224101.680 |
| 1112 | 374078.460 | 2224123.410 |
| 1113 | 374083.990 | 2224140.340 |
| 1114 | 374074.470 | 2224163.140 |
| 1115 | 374061.860 | 2224182.060 |
| 1116 | 374050.650 | 2224201.040 |
| 1117 | 374070.010 | 2224204.050 |
| 1118 | 374102.220 | 2224215.400 |
| 1119 | 374119.550 | 2224225.450 |
| 1120 | 374131.770 | 2224244.480 |
| 1121 | 374093.550 | 2224275.780 |
| 1122 | 374108.390 | 2224284.800 |
| 1123 | 374164.330 | 2224300.900 |
| 1124 | 374173.570 | 2224329.340 |
| 1125 | 374178.490 | 2224375.210 |
| 1126 | 374221.710 | 2224399.050 |
| 1127 | 374246.320 | 2224440.610 |
| 1128 | 374264.090 | 2224449.480 |
| 1129 | 374262.930 | 2224426.620 |
| 1130 | 374332.250 | 2224423.120 |
| 1131 | 374334.660 | 2224470.980 |
| 1132 | 374350.760 | 2224513.330 |
| 1133 | 374397.980 | 2224551.730 |
| 1134 | 374467.310 | 2224649.190 |
| 1135 | 374509.860 | 2224656.960 |
| 1136 | 374560.730 | 2224697.820 |
| 1137 | 374654.150 | 2224684.470 |
| 1138 | 374788.180 | 2224647.870 |
| 1139 | 374874.920 | 2224688.600 |

| | | |
|---|---|---|
| 1140 | 374918.820 | 2224704.620 |
| 1141 | 374995.500 | 2224783.710 |
| 1142 | 375001.480 | 2224957.040 |
| 1143 | 375004.580 | 2225092.920 |
| 1144 | 375027.980 | 2225242.790 |
| 1145 | 375058.920 | 2225523.690 |
| 1146 | 375060.980 | 2225698.940 |
| 1147 | 375098.160 | 2225741.910 |
| 1148 | 375148.420 | 2225775.730 |
| 1149 | 375193.170 | 2225832.060 |
| 1150 | 375187.930 | 2225863.270 |
| 1151 | 375171.820 | 2225908.580 |
| 1152 | 375136.710 | 2225963.490 |
| 1153 | 375131.830 | 2225989.250 |
| 1154 | 375136.350 | 2226029.530 |
| 1155 | 375134.680 | 2226201.430 |
| 1156 | 375136.750 | 2226230.970 |
| 1157 | 375091.050 | 2226291.750 |
| 1158 | 375091.280 | 2226305.530 |
| 1159 | 375102.940 | 2226315.090 |
| 1160 | 375119.070 | 2226351.220 |
| 1161 | 375140.200 | 2226392.860 |
| 1162 | 375130.090 | 2226452.900 |
| 1163 | 375125.320 | 2226467.000 |
| 1164 | 375130.050 | 2226497.860 |
| 1165 | 375058.070 | 2226562.390 |
| 1166 | 375028.470 | 2226698.690 |
| 1167 | 374998.550 | 2226749.400 |
| 1168 | 374968.140 | 2226805.150 |
| 1169 | 374956.550 | 2226856.760 |
| 1170 | 374935.740 | 2226994.760 |
| 1171 | 374925.190 | 2227055.870 |
| 1172 | 374898.000 | 2227133.430 |
| 1173 | 374863.930 | 2227194.270 |
| 1174 | 374862.640 | 2227223.790 |
| 1175 | 374879.150 | 2227252.170 |
| 1176 | 374939.600 | 2227297.730 |
| 1177 | 374986.910 | 2227345.320 |
| 1178 | 375020.900 | 2227350.530 |
| 1179 | 375046.790 | 2227420.570 |

| | | |
|---|---|---|
| 1180 | 375053.820 | 2227474.750 |
| 1181 | 375066.630 | 2227524.960 |
| 1182 | 375078.010 | 2227541.750 |
| 1183 | 375114.050 | 2227587.510 |
| 1184 | 375138.760 | 2227609.150 |
| 1185 | 375190.040 | 2227629.880 |
| 1186 | 375218.070 | 2227673.210 |
| 1187 | 375248.390 | 2227795.860 |
| 1188 | 375271.610 | 2227834.520 |
| 1189 | 375225.380 | 2227981.570 |
| 1190 | 375222.620 | 2228030.120 |
| 1191 | 375253.550 | 2228106.450 |
| 1192 | 375262.100 | 2228152.570 |
| 1193 | 375259.780 | 2228218.040 |
| 1194 | 375285.940 | 2228292.310 |
| 1195 | 375288.880 | 2228301.950 |
| 1196 | 375279.230 | 2228347.680 |
| 1197 | 375296.340 | 2228407.540 |
| 1198 | 375352.850 | 2228416.360 |
| 1199 | 375359.700 | 2228455.340 |
| 1200 | 375367.330 | 2228475.240 |
| 1201 | 375367.690 | 2228477.380 |
| 1202 | 375372.150 | 2228504.070 |
| 1203 | 375308.850 | 2228515.090 |
| 1204 | 375338.770 | 2228607.610 |
| 1205 | 375359.200 | 2228696.490 |
| 1206 | 375424.160 | 2228736.400 |
| 1207 | 375440.620 | 2228758.630 |
| 1208 | 375518.400 | 2228768.020 |
| 1209 | 375555.420 | 2228817.670 |
| 1210 | 375585.900 | 2228867.030 |
| 1211 | 375585.900 | 2228884.120 |
| 1212 | 375602.060 | 2228908.590 |
| 1213 | 375615.810 | 2228961.590 |
| 1214 | 375616.710 | 2229010.220 |
| 1215 | 375638.680 | 2229015.330 |
| 1216 | 375635.770 | 2229055.040 |
| 1217 | 375568.140 | 2229128.160 |
| 1218 | 375516.380 | 2229201.760 |
| 1219 | 375434.580 | 2229271.760 |

| | | |
|---|---|---|
| 1220 | 375333.030 | 2229320.190 |
| 1221 | 375286.350 | 2229438.070 |
| 1222 | 375251.750 | 2229444.690 |
| 1223 | 375232.370 | 2229517.010 |
| 1224 | 375251.970 | 2229574.950 |
| 1225 | 375260.760 | 2229591.930 |
| 1226 | 375288.780 | 2229625.030 |
| 1227 | 375332.480 | 2229659.640 |
| 1228 | 375380.760 | 2229690.660 |
| 1229 | 375428.910 | 2229743.650 |
| 1230 | 375430.640 | 2229766.530 |
| 1231 | 375445.200 | 2229789.350 |
| 1232 | 375422.590 | 2229843.630 |
| 1233 | 375439.060 | 2229947.740 |
| 1234 | 375449.550 | 2230014.150 |
| 1235 | 375442.620 | 2230033.900 |
| 1236 | 375414.850 | 2230065.100 |
| 1237 | 375401.940 | 2230105.540 |
| 1238 | 375426.240 | 2230186.620 |
| 1239 | 375439.370 | 2230221.170 |
| 1240 | 375478.210 | 2230270.490 |
| 1241 | 375481.780 | 2230305.540 |
| 1242 | 375480.370 | 2230322.100 |
| 1243 | 375478.920 | 2230338.850 |
| 1244 | 375478.270 | 2230362.070 |
| 1245 | 375476.630 | 2230390.440 |
| 1246 | 375476.380 | 2230391.010 |
| 1247 | 375488.590 | 2230405.050 |
| 1248 | 375543.770 | 2230434.650 |
| 1249 | 375591.640 | 2230471.730 |
| 1250 | 375571.910 | 2230520.550 |
| 1251 | 375568.820 | 2230535.550 |
| 1252 | 375563.960 | 2230544.550 |
| 1253 | 375558.800 | 2230559.670 |
| 1254 | 375557.770 | 2230576.030 |
| 1255 | 375563.150 | 2230591.220 |
| 1256 | 375568.950 | 2230601.350 |
| 1257 | 375588.320 | 2230622.470 |
| 1258 | 375596.770 | 2230623.630 |
| 1259 | 375605.920 | 2230626.170 |

| | | |
|---|---|---|
| 1260 | 375611.430 | 2230627.090 |
| 1261 | 375622.700 | 2230639.020 |
| 1262 | 375629.900 | 2230649.150 |
| 1263 | 375622.700 | 2230655.310 |
| 1264 | 375638.380 | 2230675.160 |
| 1265 | 375636.510 | 2230676.700 |
| 1266 | 375647.920 | 2230691.280 |
| 1267 | 375651.350 | 2230696.820 |
| 1268 | 375651.740 | 2230697.750 |
| 1269 | 375656.210 | 2230702.260 |
| 1270 | 375670.550 | 2230732.200 |
| 1271 | 375666.310 | 2230736.730 |
| 1272 | 375687.010 | 2230765.630 |
| 1273 | 375726.570 | 2230820.570 |
| 1274 | 375734.470 | 2230828.660 |
| 1275 | 375735.960 | 2230850.410 |
| 1276 | 375680.440 | 2230862.380 |
| 1277 | 375646.450 | 2230868.090 |
| 1278 | 375601.410 | 2230881.190 |
| 1279 | 375587.370 | 2230888.170 |
| 1280 | 375547.070 | 2230902.280 |
| 1281 | 375504.200 | 2230915.880 |
| 1282 | 375457.870 | 2230931.020 |
| 1283 | 375371.380 | 2230959.680 |
| 1284 | 375326.980 | 2230975.290 |
| 1285 | 375325.230 | 2230975.510 |
| 1286 | 375279.350 | 2230987.910 |
| 1287 | 375246.110 | 2230997.500 |
| 1288 | 375196.310 | 2231015.830 |
| 1289 | 375197.500 | 2231018.500 |
| 1290 | 375189.900 | 2231020.990 |
| 1291 | 375194.030 | 2231029.050 |
| 1292 | 375182.920 | 2231033.010 |
| 1293 | 375135.140 | 2231052.150 |
| 1294 | 375102.330 | 2231064.930 |
| 1295 | 375072.520 | 2231077.070 |
| 1296 | 375069.230 | 2231078.080 |
| 1297 | 375049.790 | 2231085.820 |
| 1298 | 375023.880 | 2231096.580 |
| 1299 | 375039.990 | 2231149.220 |

| | | |
|---|---|---|
| 1300 | 375029.640 | 2231156.750 |
| 1301 | 375018.900 | 2231165.750 |
| 1302 | 375035.520 | 2231189.100 |
| 1303 | 375069.440 | 2231242.530 |
| 1304 | 375079.400 | 2231238.290 |
| 1305 | 375088.810 | 2231249.320 |
| 1306 | 375049.990 | 2231283.880 |
| 1307 | 375044.780 | 2231278.660 |
| 1308 | 375030.520 | 2231291.570 |
| 1309 | 374992.460 | 2231318.820 |
| 1310 | 374991.790 | 2231319.560 |
| 1311 | 374987.870 | 2231315.030 |
| 1312 | 374956.750 | 2231338.130 |
| 1313 | 374940.150 | 2231350.640 |
| 1314 | 374935.570 | 2231354.010 |
| 1315 | 374921.920 | 2231364.180 |
| 1316 | 374926.640 | 2231368.680 |
| 1317 | 374894.540 | 2231392.720 |
| 1318 | 374889.570 | 2231400.550 |
| 1319 | 374872.300 | 2231410.110 |
| 1320 | 374870.870 | 2231408.510 |
| 1321 | 374867.620 | 2231411.570 |
| 1322 | 374865.950 | 2231410.190 |
| 1323 | 374856.710 | 2231418.290 |
| 1324 | 374845.290 | 2231423.630 |
| 1325 | 374840.390 | 2231414.080 |
| 1326 | 374786.490 | 2231434.830 |
| 1327 | 374780.880 | 2231438.250 |
| 1328 | 374746.630 | 2231446.550 |
| 1329 | 374720.520 | 2231452.870 |
| 1330 | 374704.190 | 2231456.040 |
| 1331 | 374676.740 | 2231462.610 |
| 1332 | 374664.190 | 2231462.570 |
| 1333 | 374649.010 | 2231466.290 |
| 1334 | 374638.700 | 2231467.570 |
| 1335 | 374633.560 | 2231468.390 |
| 1336 | 374629.130 | 2231462.430 |
| 1337 | 374582.270 | 2231483.790 |
| 1338 | 374581.270 | 2231482.400 |
| 1339 | 374571.040 | 2231485.170 |

| | | |
|---|---|---|
| 1340 | 374564.770 | 2231486.870 |
| 1341 | 374563.090 | 2231486.240 |
| 1342 | 374535.460 | 2231494.670 |
| 1343 | 374487.290 | 2231511.140 |
| 1344 | 374481.840 | 2231513.000 |
| 1345 | 374456.580 | 2231521.570 |
| 1346 | 374470.610 | 2231538.280 |
| 1347 | 374452.750 | 2231554.120 |
| 1348 | 374463.160 | 2231572.940 |
| 1349 | 374485.340 | 2231597.680 |
| 1350 | 374521.490 | 2231614.640 |
| 1351 | 374523.140 | 2231632.780 |
| 1352 | 374501.160 | 2231650.930 |
| 1353 | 374498.910 | 2231648.700 |
| 1354 | 374455.250 | 2231685.630 |
| 1355 | 374419.560 | 2231712.010 |
| 1356 | 374398.660 | 2231728.780 |
| 1357 | 374404.150 | 2231732.450 |
| 1358 | 374400.570 | 2231734.770 |
| 1359 | 374394.720 | 2231743.210 |
| 1360 | 374366.850 | 2231761.740 |
| 1361 | 374358.560 | 2231759.740 |
| 1362 | 374346.830 | 2231770.600 |
| 1363 | 374344.750 | 2231773.480 |
| 1364 | 374344.710 | 2231778.050 |
| 1365 | 374343.950 | 2231779.020 |
| 1366 | 374332.670 | 2231772.130 |
| 1367 | 374328.070 | 2231777.270 |
| 1368 | 374312.370 | 2231801.100 |
| 1369 | 374322.570 | 2231806.040 |
| 1370 | 374314.110 | 2231816.190 |
| 1371 | 374298.100 | 2231808.420 |
| 1372 | 374242.770 | 2231787.020 |
| 1373 | 374212.360 | 2231783.180 |
| 1374 | 374205.470 | 2231796.840 |
| 1375 | 374200.740 | 2231803.600 |
| 1376 | 374201.750 | 2231804.340 |
| 1377 | 374201.100 | 2231805.580 |
| 1378 | 374201.670 | 2231806.050 |
| 1379 | 374191.940 | 2231823.280 |

| | | |
|---|---|---|
| 1380 | 374184.510 | 2231840.060 |
| 1381 | 374185.700 | 2231842.610 |
| 1382 | 374165.760 | 2231873.980 |
| 1383 | 374163.480 | 2231870.850 |
| 1384 | 374155.190 | 2231882.730 |
| 1385 | 374136.570 | 2231910.730 |
| 1386 | 374119.650 | 2231935.550 |
| 1387 | 374118.770 | 2231942.110 |
| 1388 | 374121.450 | 2231946.590 |
| 1389 | 374124.400 | 2231950.540 |
| 1390 | 374133.590 | 2231962.830 |
| 1391 | 374147.570 | 2231980.630 |
| 1392 | 374149.730 | 2231982.200 |
| 1393 | 374152.270 | 2231982.980 |
| 1394 | 374155.010 | 2231983.450 |
| 1395 | 374156.190 | 2231982.920 |
| 1396 | 374163.680 | 2232006.700 |
| 1397 | 374134.420 | 2232035.960 |
| 1398 | 374124.920 | 2232051.280 |
| 1399 | 374112.710 | 2232060.300 |
| 1400 | 374099.890 | 2232089.480 |
| 1401 | 374082.300 | 2232105.580 |
| 1402 | 374073.790 | 2232105.580 |
| 1403 | 374054.280 | 2232131.390 |
| 1404 | 374050.200 | 2232142.870 |
| 1405 | 374038.130 | 2232165.970 |
| 1406 | 374017.670 | 2232206.250 |
| 1407 | 373986.040 | 2232220.110 |
| 1408 | 373974.710 | 2232216.040 |
| 1409 | 373952.470 | 2232260.820 |
| 1410 | 373955.010 | 2232261.640 |
| 1411 | 373933.330 | 2232286.520 |
| 1412 | 373930.080 | 2232284.790 |
| 1413 | 373910.950 | 2232305.070 |
| 1414 | 373894.870 | 2232322.110 |
| 1415 | 373871.330 | 2232351.790 |
| 1416 | 373854.760 | 2232374.390 |
| 1417 | 373860.420 | 2232378.140 |
| 1418 | 373850.890 | 2232386.090 |
| 1419 | 373842.600 | 2232398.600 |

| | | |
|---|---|---|
| 1420 | 373832.990 | 2232412.990 |
| 1421 | 373835.690 | 2232430.900 |
| 1422 | 373802.950 | 2232487.440 |
| 1423 | 373768.500 | 2232539.430 |
| 1424 | 373743.480 | 2232566.060 |
| 1425 | 373748.440 | 2232570.280 |
| 1426 | 373737.690 | 2232590.040 |
| 1427 | 373727.460 | 2232596.970 |
| 1428 | 373717.290 | 2232615.220 |
| 1429 | 373689.630 | 2232656.710 |
| 1430 | 373675.400 | 2232678.440 |
| 1431 | 373654.840 | 2232705.130 |
| 1432 | 373653.720 | 2232704.480 |
| 1433 | 373645.090 | 2232718.300 |
| 1434 | 373646.210 | 2232719.080 |
| 1435 | 373649.570 | 2232721.370 |
| 1436 | 373647.470 | 2232724.470 |
| 1437 | 373637.260 | 2232730.420 |
| 1438 | 373627.790 | 2232742.610 |
| 1439 | 373625.120 | 2232746.290 |
| 1440 | 373617.520 | 2232755.900 |
| 1441 | 373585.090 | 2232792.060 |
| 1442 | 373592.380 | 2232797.320 |
| 1443 | 373583.560 | 2232812.070 |
| 1444 | 373562.950 | 2232807.610 |
| 1445 | 373560.620 | 2232806.160 |
| 1446 | 373527.260 | 2232785.710 |
| 1447 | 373508.620 | 2232773.990 |
| 1448 | 373501.860 | 2232769.410 |
| 1449 | 373499.500 | 2232768.150 |
| 1450 | 373491.800 | 2232763.360 |
| 1451 | 373466.510 | 2232805.350 |
| 1452 | 373465.330 | 2232804.710 |
| 1453 | 373452.740 | 2232826.500 |
| 1454 | 373439.640 | 2232849.170 |
| 1455 | 373432.480 | 2232861.680 |
| 1456 | 373416.160 | 2232891.900 |
| 1457 | 373424.630 | 2232896.360 |
| 1458 | 373418.030 | 2232908.890 |
| 1459 | 373404.140 | 2232902.110 |

| | | |
|---|---|---|
| 1460 | 373394.900 | 2232899.300 |
| 1461 | 373365.630 | 2232882.640 |
| 1462 | 373316.920 | 2232855.120 |
| 1463 | 373312.800 | 2232862.320 |
| 1464 | 373297.030 | 2232854.810 |
| 1465 | 373298.460 | 2232852.260 |
| 1466 | 373295.720 | 2232850.670 |
| 1467 | 373294.190 | 2232853.240 |
| 1468 | 373258.880 | 2232832.440 |
| 1469 | 373231.210 | 2232813.190 |
| 1470 | 373234.630 | 2232807.560 |
| 1471 | 373212.560 | 2232794.660 |
| 1472 | 373212.770 | 2232794.250 |
| 1473 | 373195.700 | 2232783.840 |
| 1474 | 373155.670 | 2232760.370 |
| 1475 | 373138.280 | 2232757.140 |
| 1476 | 373133.570 | 2232756.100 |
| 1477 | 373123.380 | 2232789.750 |
| 1478 | 373109.160 | 2232848.210 |
| 1479 | 373095.440 | 2232888.880 |
| 1480 | 373066.930 | 2232960.130 |
| 1481 | 373032.340 | 2233017.330 |
| 1482 | 373009.200 | 2233044.250 |
| 1483 | 372970.790 | 2233096.670 |
| 1484 | 372937.730 | 2233136.090 |
| 1485 | 372886.240 | 2233182.720 |
| 1486 | 372828.640 | 2233232.950 |
| 1487 | 372789.400 | 2233265.270 |
| 1488 | 372791.650 | 2233267.810 |
| 1489 | 372802.330 | 2233280.860 |
| 1490 | 372855.870 | 2233344.770 |
| 1491 | 372881.190 | 2233426.340 |
| 1492 | 373016.630 | 2233591.890 |
| 1493 | 373039.500 | 2233614.760 |
| 1494 | 373073.080 | 2233623.360 |
| 1495 | 373132.820 | 2233638.650 |
| 1496 | 373226.140 | 2233662.530 |
| 1497 | 373230.750 | 2233663.710 |
| 1498 | 373242.480 | 2233683.190 |
| 1499 | 373350.470 | 2233745.850 |

| | | |
|---|---|---|
| 1500 | 373670.600 | 2233901.600 |
| 1501 | 373845.170 | 2234085.120 |
| 1502 | 374239.560 | 2234505.150 |
| 1503 | 374508.440 | 2234787.190 |
| 1504 | 374866.710 | 2235154.370 |
| 1505 | 375264.330 | 2235080.250 |
| 1506 | 375890.910 | 2234974.340 |
| 1507 | 375976.150 | 2235252.120 |
| 1508 | 376457.410 | 2235544.910 |
| 1509 | 376747.720 | 2235944.770 |
| 1510 | 377050.730 | 2236418.840 |
| 1511 | 377176.950 | 2236472.120 |
| 1512 | 377520.700 | 2236616.840 |
| 1513 | 377965.920 | 2236804.800 |
| 1514 | 378256.690 | 2236868.490 |
| 1515 | 378502.440 | 2236920.200 |
| 1516 | 378807.300 | 2236985.050 |
| 1517 | 379087.870 | 2237044.290 |
| 1518 | 379283.480 | 2237083.600 |
| 1519 | 379320.600 | 2237104.910 |
| 1520 | 379592.220 | 2237164.180 |
| 1521 | 379680.670 | 2237224.860 |
| 1522 | 380006.090 | 2237471.930 |
| 1523 | 380171.630 | 2237593.840 |
| 1524 | 380326.570 | 2237708.540 |
| 1525 | 380340.080 | 2237718.540 |
| 1526 | 380362.530 | 2237718.540 |
| 1527 | 380466.930 | 2237789.550 |
| 1528 | 380655.980 | 2237926.950 |
| 1529 | 380924.460 | 2238126.740 |
| 1530 | 381012.140 | 2238183.380 |
| 1531 | 381094.510 | 2238289.710 |
| 1532 | 381190.750 | 2238400.360 |
| 1533 | 381202.100 | 2238413.410 |
| 1534 | 381202.290 | 2238415.350 |
| 1535 | 381208.250 | 2238475.240 |
| 1536 | 381214.600 | 2238484.500 |
| 1537 | 381211.950 | 2238487.030 |
| 1538 | 381246.980 | 2238535.660 |
| 1539 | 381278.040 | 2238569.120 |

| | | |
|---|---|---|
| 1540 | 381278.180 | 2238575.440 |
| 1541 | 381283.900 | 2238581.160 |
| 1542 | 381292.180 | 2238581.160 |
| 1543 | 381295.900 | 2238577.620 |
| 1544 | 381326.020 | 2238575.470 |
| 1545 | 381330.240 | 2238579.700 |
| 1546 | 381337.700 | 2238579.700 |
| 1547 | 381346.890 | 2238576.020 |
| 1548 | 381352.750 | 2238576.160 |
| 1549 | 381375.400 | 2238601.610 |
| 1550 | 381376.900 | 2238600.280 |
| 1551 | 381579.990 | 2238828.520 |
| 1552 | 381647.410 | 2238843.760 |
| 1553 | 381676.700 | 2238872.200 |
| 1554 | 381680.620 | 2238872.940 |
| 1555 | 381694.110 | 2238880.730 |
| 1556 | 381712.070 | 2238880.730 |
| 1557 | 381714.490 | 2238879.340 |
| 1558 | 381719.430 | 2238880.270 |
| 1559 | 381748.630 | 2238866.650 |
| 1560 | 382130.740 | 2238961.110 |
| 1561 | 382409.180 | 2239030.440 |
| 1562 | 382643.830 | 2239088.790 |
| 1563 | 382660.420 | 2239062.370 |
| 1564 | 382661.730 | 2239057.890 |
| 1565 | 382654.060 | 2239055.260 |
| 1566 | 382652.700 | 2239054.990 |
| 1567 | 382651.250 | 2239055.090 |
| 1568 | 382649.890 | 2239055.540 |
| 1569 | 382648.660 | 2239056.310 |
| 1570 | 382647.650 | 2239057.370 |
| 1571 | 382646.900 | 2239058.630 |
| 1572 | 382650.960 | 2239043.730 |
| 1573 | 382650.830 | 2239045.260 |
| 1574 | 382651.100 | 2239046.770 |
| 1575 | 382651.740 | 2239048.170 |
| 1576 | 382652.720 | 2239049.360 |
| 1577 | 382653.980 | 2239050.250 |
| 1578 | 382655.410 | 2239050.790 |
| 1579 | 382663.140 | 2239053.050 |

| | | |
|---|---|---|
| 1580 | 382675.690 | 2239010.080 |
| 1581 | 382741.420 | 2239029.320 |
| 1582 | 382729.510 | 2239070.020 |
| 1583 | 382750.070 | 2239134.360 |
| 1584 | 382810.120 | 2239150.500 |
| 1585 | 383060.030 | 2239216.280 |
| 1586 | 383388.180 | 2239248.920 |
| 1587 | 383434.340 | 2239232.950 |
| 1588 | 383486.260 | 2239237.310 |
| 1589 | 383499.240 | 2239259.750 |
| 1590 | 383846.770 | 2239292.340 |
| 1591 | 384213.150 | 2239327.360 |
| 1592 | 384507.080 | 2239362.880 |
| 1593 | 384748.870 | 2239432.430 |
| 1594 | 384778.950 | 2239441.400 |
| 1595 | 384811.450 | 2239473.670 |
| 1596 | 384811.450 | 2239476.760 |
| 1597 | 384815.210 | 2239483.250 |
| 1598 | 384821.700 | 2239487.010 |
| 1599 | 384829.210 | 2239487.010 |
| 1600 | 384835.550 | 2239483.340 |
| 1601 | 384895.670 | 2239490.740 |
| 1602 | 384988.550 | 2239616.600 |
| 1603 | 385046.720 | 2239628.210 |
| 1604 | 385179.960 | 2239726.150 |
| 1605 | 385241.740 | 2239810.280 |
| 1606 | 385199.480 | 2239911.850 |
| 1607 | 385209.690 | 2239970.580 |
| 1608 | 385237.640 | 2240016.770 |
| 1609 | 385266.520 | 2240051.310 |
| 1610 | 385279.880 | 2240071.870 |
| 1611 | 385284.060 | 2240089.760 |
| 1612 | 385309.440 | 2240118.740 |
| 1613 | 385347.100 | 2240146.540 |
| 1614 | 385392.000 | 2240179.440 |
| 1615 | 385461.050 | 2240221.110 |
| 1616 | 385586.820 | 2240294.470 |
| 1617 | 385605.700 | 2240306.280 |
| 1618 | 385689.840 | 2240374.870 |
| 1619 | 385755.630 | 2240420.920 |

| | | |
|---|---|---|
| 1620 | 385785.230 | 2240443.600 |
| 1621 | 385808.150 | 2240475.170 |
| 1622 | 385857.720 | 2240501.440 |
| 1623 | 385994.190 | 2240572.830 |
| 1624 | 386157.380 | 2240656.800 |
| 1625 | 386227.680 | 2240695.390 |
| 1626 | 386254.840 | 2240702.250 |
| 1627 | 386276.090 | 2240696.830 |
| 1628 | 386327.800 | 2240704.830 |
| 1629 | 386393.140 | 2240740.800 |
| 1630 | 386419.920 | 2240772.420 |
| 1631 | 386426.370 | 2240810.400 |
| 1632 | 386424.670 | 2240828.950 |
| 1633 | 386437.710 | 2240878.160 |
| 1634 | 386437.190 | 2240878.680 |
| 1635 | 386437.190 | 2240885.720 |
| 1636 | 386442.180 | 2240890.710 |
| 1637 | 386443.000 | 2240890.690 |
| 1638 | 386446.160 | 2240896.690 |
| 1639 | 386456.890 | 2240903.720 |
| 1640 | 386499.590 | 2240955.790 |
| 1641 | 386515.890 | 2240955.790 |
| 1642 | 386569.950 | 2240926.110 |
| 1643 | 386580.500 | 2240947.450 |
| 1644 | 386584.160 | 2240948.680 |
| 1645 | 386598.560 | 2240959.890 |
| 1646 | 386615.650 | 2240966.920 |
| 1647 | 386625.920 | 2240960.610 |
| 1648 | 386653.720 | 2240976.780 |
| 1649 | 386691.920 | 2241014.980 |
| 1650 | 386713.530 | 2241060.490 |
| 1651 | 386719.490 | 2241068.650 |
| 1652 | 386724.360 | 2241103.620 |
| 1653 | 386725.130 | 2241159.220 |
| 1654 | 386726.990 | 2241284.520 |
| 1655 | 386753.510 | 2241284.520 |
| 1656 | 386768.600 | 2241289.560 |
| 1657 | 386779.760 | 2241287.770 |
| 1658 | 386822.210 | 2241271.070 |
| 1659 | 386829.800 | 2241267.550 |

| | | |
|---|---|---|
| 1660 | 386849.100 | 2241216.740 |
| 1661 | 386880.740 | 2241177.400 |
| 1662 | 386953.370 | 2241150.030 |
| 1663 | 386955.740 | 2241134.510 |
| 1664 | 386980.040 | 2241095.890 |
| 1665 | 387006.780 | 2241081.970 |
| 1666 | 387038.600 | 2241092.160 |
| 1667 | 387063.280 | 2241122.110 |
| 1668 | 387063.280 | 2241175.650 |
| 1669 | 387047.230 | 2241220.460 |
| 1670 | 387055.140 | 2241321.320 |
| 1671 | 387019.850 | 2241356.610 |
| 1672 | 387025.380 | 2241368.500 |
| 1673 | 387039.810 | 2241389.480 |
| 1674 | 387056.560 | 2241400.330 |
| 1675 | 387060.840 | 2241400.740 |
| 1676 | 387078.310 | 2241379.790 |
| 1677 | 387098.710 | 2241366.290 |
| 1678 | 387126.420 | 2241332.770 |
| 1679 | 387162.980 | 2241298.630 |
| 1680 | 387210.770 | 2241262.610 |
| 1681 | 387246.600 | 2241247.020 |
| 1682 | 387283.750 | 2241239.740 |
| 1683 | 387347.780 | 2241207.930 |
| 1684 | 387381.490 | 2241190.030 |
| 1685 | 387430.960 | 2241184.690 |
| 1686 | 387502.230 | 2241152.200 |
| 1687 | 387508.080 | 2241152.200 |
| 1688 | 387513.010 | 2241147.270 |
| 1689 | 387524.710 | 2241141.920 |
| 1690 | 387568.300 | 2241148.040 |
| 1691 | 387668.780 | 2241209.590 |
| 1692 | 387757.790 | 2241301.760 |
| 1693 | 387851.260 | 2241317.750 |
| 1694 | 387856.750 | 2241326.920 |
| 1695 | 387856.230 | 2241327.470 |
| 1696 | 387856.230 | 2241335.310 |
| 1697 | 387861.800 | 2241340.880 |
| 1698 | 387869.670 | 2241340.880 |
| 1699 | 387871.600 | 2241338.940 |

| | | |
|---|---|---|
| 1700 | 387875.280 | 2241338.940 |
| 1701 | 387900.900 | 2241326.240 |
| 1702 | 387992.440 | 2241341.900 |
| 1703 | 388058.490 | 2241329.710 |
| 1704 | 388089.850 | 2241327.610 |
| 1705 | 388235.770 | 2241317.080 |
| 1706 | 388298.120 | 2241322.000 |
| 1707 | 388342.080 | 2241313.900 |
| 1708 | 388463.270 | 2241296.550 |
| 1709 | 388532.990 | 2241261.050 |
| 1710 | 388560.600 | 2241263.040 |
| 1711 | 388671.990 | 2241280.410 |
| 1712 | 388693.990 | 2241269.510 |
| 1713 | 388739.410 | 2241226.120 |
| 1714 | 388758.120 | 2241219.520 |
| 1715 | 388758.120 | 2241220.130 |
| 1716 | 388763.210 | 2241225.220 |
| 1717 | 388775.800 | 2241231.810 |
| 1718 | 388783.090 | 2241231.810 |
| 1719 | 388788.310 | 2241226.580 |
| 1720 | 388788.360 | 2241219.080 |
| 1721 | 388792.900 | 2241206.300 |
| 1722 | 388846.300 | 2241203.120 |
| 1723 | 388923.340 | 2241182.940 |
| 1724 | 388980.790 | 2241148.990 |
| 1725 | 389002.190 | 2241148.280 |
| 1726 | 389021.500 | 2241152.870 |
| 1727 | 389050.780 | 2241167.280 |
| 1728 | 389065.270 | 2241170.050 |
| 1729 | 389077.060 | 2241168.390 |
| 1730 | 389114.650 | 2241134.530 |
| 1731 | 389135.090 | 2241122.370 |
| 1732 | 389164.980 | 2241122.370 |
| 1733 | 389194.170 | 2241135.740 |
| 1734 | 389223.610 | 2241186.190 |
| 1735 | 389224.050 | 2241186.430 |
| 1736 | 389226.490 | 2241185.280 |
| 1737 | 389240.070 | 2241170.310 |
| 1738 | 389242.920 | 2241162.600 |
| 1739 | 389255.850 | 2241082.210 |

| | | |
|---|---|---|
| 1740 | 389272.030 | 2241049.210 |
| 1741 | 389291.390 | 2241026.310 |
| 1742 | 389312.620 | 2241012.240 |
| 1743 | 389335.320 | 2241009.810 |
| 1744 | 389355.130 | 2241024.350 |
| 1745 | 389387.310 | 2241070.870 |
| 1746 | 389391.820 | 2241073.570 |
| 1747 | 389394.230 | 2241027.340 |
| 1748 | 389443.510 | 2240970.790 |
| 1749 | 389468.920 | 2240952.630 |
| 1750 | 389505.150 | 2240963.580 |
| 1751 | 389511.650 | 2240996.690 |
| 1752 | 389526.290 | 2241017.500 |
| 1753 | 389540.400 | 2241020.770 |
| 1754 | 389561.380 | 2241036.410 |
| 1755 | 389568.830 | 2241059.050 |
| 1756 | 389578.300 | 2241070.130 |
| 1757 | 389608.340 | 2241078.370 |
| 1758 | 389622.930 | 2241084.670 |
| 1759 | 389642.060 | 2241111.170 |
| 1760 | 389647.950 | 2241136.060 |
| 1761 | 389658.240 | 2241154.300 |
| 1762 | 389678.940 | 2241172.980 |
| 1763 | 389676.920 | 2241151.960 |
| 1764 | 389681.280 | 2241113.110 |
| 1765 | 389679.670 | 2241107.960 |
| 1766 | 389665.100 | 2241093.030 |
| 1767 | 389654.010 | 2241077.340 |
| 1768 | 389627.390 | 2241038.140 |
| 1769 | 389617.660 | 2241016.230 |
| 1770 | 389613.960 | 2240991.570 |
| 1771 | 389629.050 | 2240963.920 |
| 1772 | 389627.990 | 2240961.940 |
| 1773 | 389611.790 | 2240947.730 |
| 1774 | 389610.580 | 2240929.280 |
| 1775 | 389620.420 | 2240909.580 |
| 1776 | 389640.020 | 2240904.460 |
| 1777 | 389668.470 | 2240920.060 |
| 1778 | 389725.370 | 2240940.200 |
| 1779 | 389752.470 | 2240953.050 |

| | | |
|---|---|---|
| 1780 | 389760.640 | 2240961.580 |
| 1781 | 389760.640 | 2240959.660 |
| 1782 | 389743.310 | 2240926.050 |
| 1783 | 389740.340 | 2240878.600 |
| 1784 | 389744.200 | 2240853.660 |
| 1785 | 389754.530 | 2240834.360 |
| 1786 | 389774.920 | 2240828.140 |
| 1787 | 389800.060 | 2240834.480 |
| 1788 | 389828.660 | 2240862.830 |
| 1789 | 389845.980 | 2240871.550 |
| 1790 | 389890.070 | 2240891.280 |
| 1791 | 389906.860 | 2240899.690 |
| 1792 | 389940.110 | 2240928.320 |
| 1793 | 390045.970 | 2241073.970 |
| 1794 | 390092.670 | 2241028.520 |
| 1795 | 390128.340 | 2240911.930 |
| 1796 | 389974.380 | 2240673.850 |
| 1797 | 389971.390 | 2240354.540 |
| 1798 | 389904.540 | 2240265.400 |
| 1799 | 389981.690 | 2240040.000 |
| 1800 | 390087.800 | 2239910.160 |
| 1801 | 390540.780 | 2239700.320 |
| 1802 | 390665.410 | 2239542.340 |
| 1803 | 390856.810 | 2239350.940 |
| 1804 | 391154.530 | 2239147.630 |
| 1805 | 391370.230 | 2239081.340 |
| 1806 | 391686.540 | 2238961.910 |
| 1807 | 391881.370 | 2238789.810 |
| 1808 | 391953.650 | 2238671.080 |
| 1809 | 392010.280 | 2238641.040 |
| 1810 | 392032.990 | 2238606.590 |
| 1811 | 392192.190 | 2238478.870 |
| 1812 | 392212.260 | 2238396.780 |
| 1813 | 392237.400 | 2238347.990 |
| 1814 | 392382.930 | 2238283.530 |
| 1815 | 392577.050 | 2238138.400 |
| 1816 | 392805.460 | 2238082.340 |
| 1817 | 392800.230 | 2238054.880 |
| 1818 | 392788.760 | 2237995.210 |
| 1819 | 392805.320 | 2237972.180 |

| | | |
|---|---|---|
| 1820 | 392815.740 | 2237950.630 |
| 1821 | 392833.990 | 2237925.710 |
| 1822 | 392845.360 | 2237934.440 |
| 1823 | 392889.830 | 2237968.620 |
| 1824 | 392864.220 | 2237990.910 |
| 1825 | 392871.830 | 2237996.770 |
| 1826 | 392878.130 | 2238001.360 |
| 1827 | 392879.140 | 2238001.680 |
| 1828 | 392880.000 | 2238001.680 |
| 1829 | 392882.090 | 2238003.030 |
| 1830 | 392882.730 | 2238003.510 |
| 1831 | 392884.670 | 2238005.330 |
| 1832 | 392885.270 | 2238005.720 |
| 1833 | 392887.810 | 2238007.700 |
| 1834 | 392904.040 | 2238007.640 |
| 1835 | 392932.560 | 2237998.860 |
| 1836 | 393087.800 | 2237813.140 |
| 1837 | 393209.940 | 2237286.200 |
| 1838 | 393341.600 | 2237174.400 |
| 1 | 393393.450 | 2237130.620 |

Площадь: 1095085 кв.м
Периметр: 111271.768 м

**Обзорная схема**
**расположения границ публичного сервитута для размещения объекта регионального значения**
**«Обеспечение инженерной инфраструктурой экокурорта Лагонаки (водоснабжение и водоотведение)»**
Местоположение: Республика Адыгея, Майкопский район

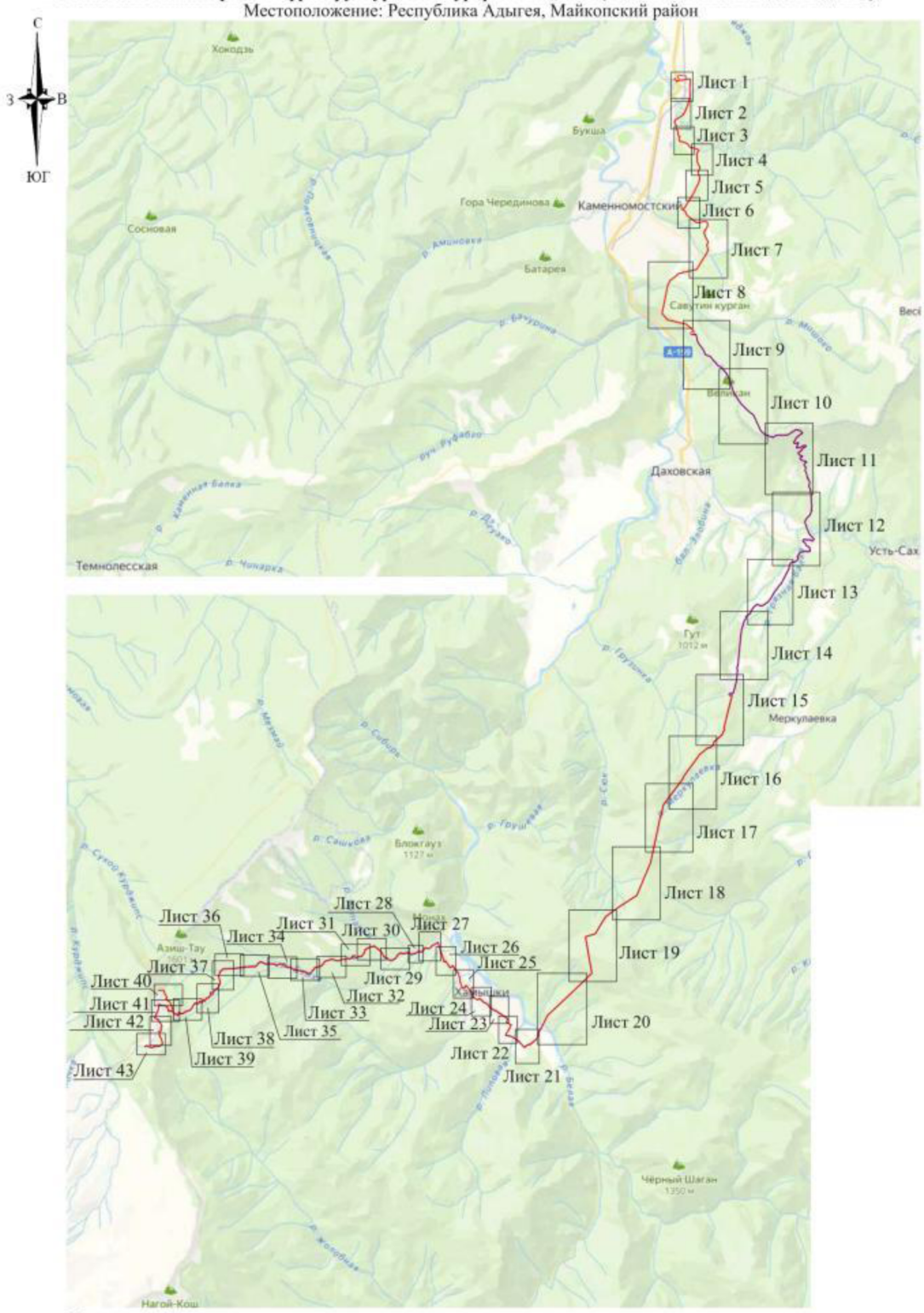


Условные обозначения:

——— - границы публичного сервитута

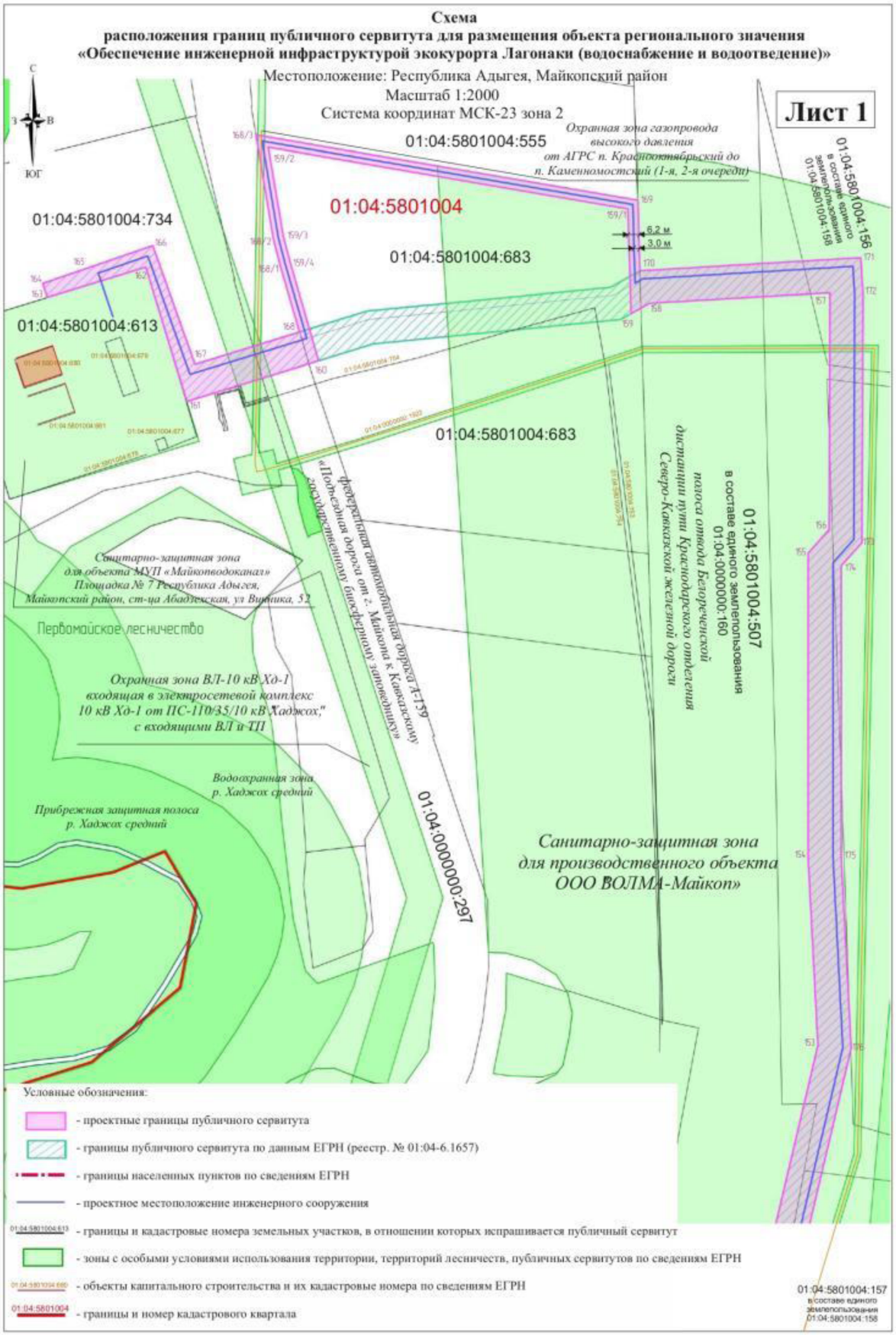
Схема
расположения границ публичного сервитута для размещения объекта регионального значения
«Обеспечение инженерной инфраструктурой экокурорта Лагонаки (водоснабжение и водоотведение)»
Местоположение: Республика Адыгея, Майкопский район
Масштаб 1:2000
Система координат МСК-23 зона 2
Лист 1
С
З
В
ЮГ
01:04:5801004:555
Охранная зона газопровода высокого давления от АГРС п. Краснооктябрьский до п. Каменномостский (1-я, 2-я очереди)
01:04:5801004
01:04:5801004:734
01:04:5801004:683
6,2 м
3,0 м
01:04:5801004:613
01:04:5801004:683
01:04:5801004:507
в составе единого землепользования
01:04:0000000:160
полоса отвода Белореченской дистанции пути Краснодарского отделения Северо-Кавказской железной дороги
федеральная автомобильная дорога А-159 «Подъездная дорога от г. Майкопа к Кавказскому государственному биосферному заповеднику»
Санитарно-защитная зона для объекта МУП «Майкопводоканал» Площадка № 7 Республика Адыгея, Майкопский район, ст-ца Абадзехская, ул Виноника, 52
Первомайское лесничество
Охранная зона ВЛ-10 кВ Хд-1 входящая в электросетевой комплекс 10 кВ Хд-1 от ПС-110/35/10 кВ "Хаджох," с входящими ВЛ и ТП
Водоохранная зона р. Хаджох средний
Прибрежная защитная полоса р. Хаджох средний
01:04:0000000:297
Санитарно-защитная зона для производственного объекта ООО ВОЛМА-Майкоп»
01:04:5801004:156
в составе единого землепользования 01:04:5801004:158
01:04:5801004:157
в составе единого землепользования 01:04:5801004:158
Условные обозначения:
- проектные границы публичного сервитута
- границы публичного сервитута по данным ЕГРН (реестр. № 01:04-6.1657)
- границы населенных пунктов по сведениям ЕГРН
- проектное местоположение инженерного сооружения
01:04:5801004:613 - границы и кадастровые номера земельных участков, в отношении которых испрашивается публичный сервитут
- зоны с особыми условиями использования территории, территорий лесничеств, публичных сервитутов по сведениям ЕГРН
- объекты капитального строительства и их кадастровые номера по сведениям ЕГРН
01:04:5801004 - границы и номер кадастрового квартала

**Схема**
**расположения границ публичного сервитута для размещения объекта регионального значения**
**«Обеспечение инженерной инфраструктурой экокурорта Лагонаки (водоснабжение и водоотведение)»**

Местоположение: Республика Адыгея, Майкопский район
Масштаб 1:2000
Система координат МСК-23 зона 2

**Лист 2**

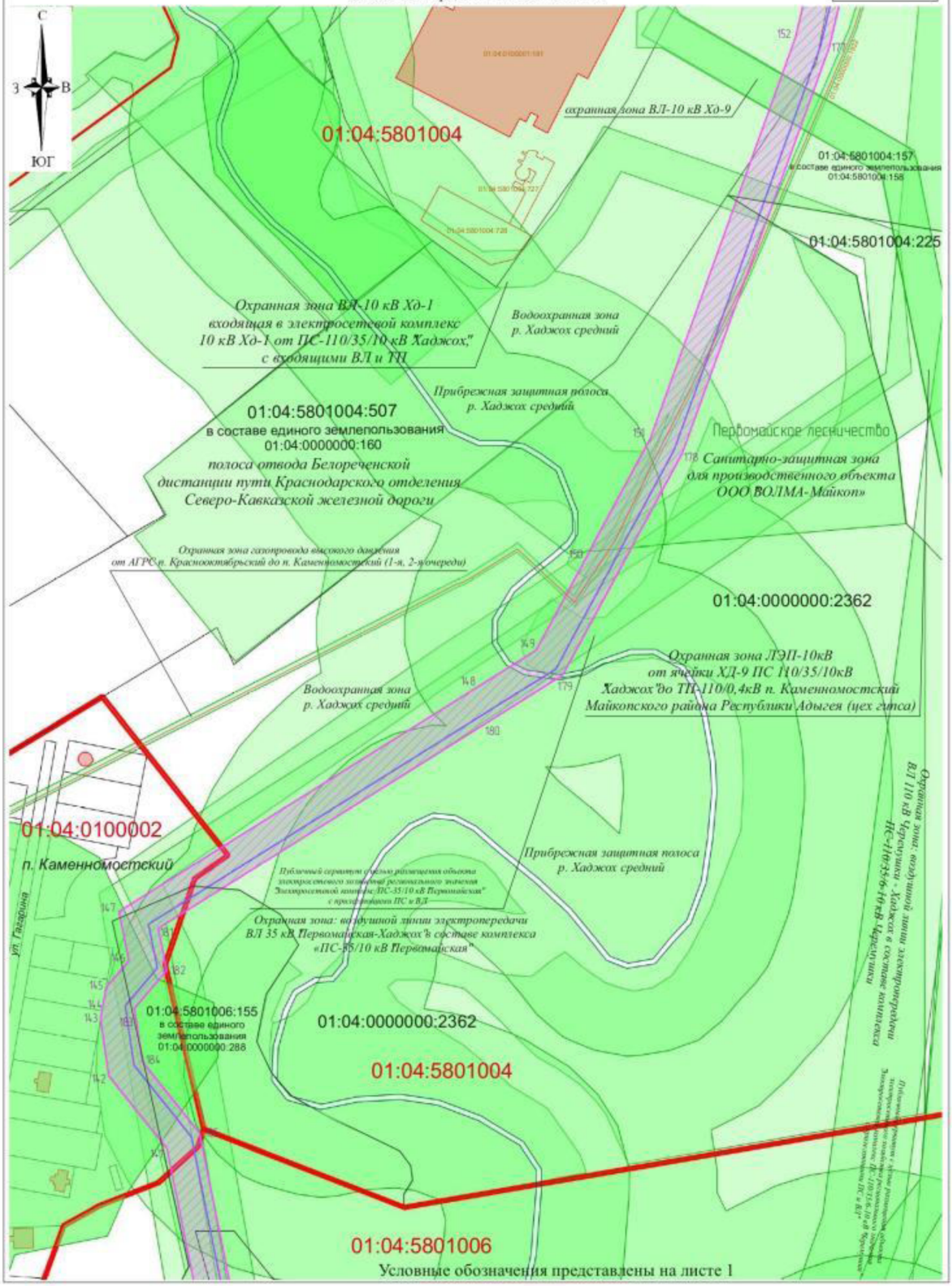


Условные обозначения представлены на листе 1

**Схема**
**расположения границ публичного сервитута для размещения объекта регионального значения**
**«Обеспечение инженерной инфраструктурой экокурорта Лагонаки (водоснабжение и водоотведение)»**

Местоположение: Республика Адыгея, Майкопский район
Масштаб 1:2000
Система координат МСК-23 зона 2

**Лист 3**

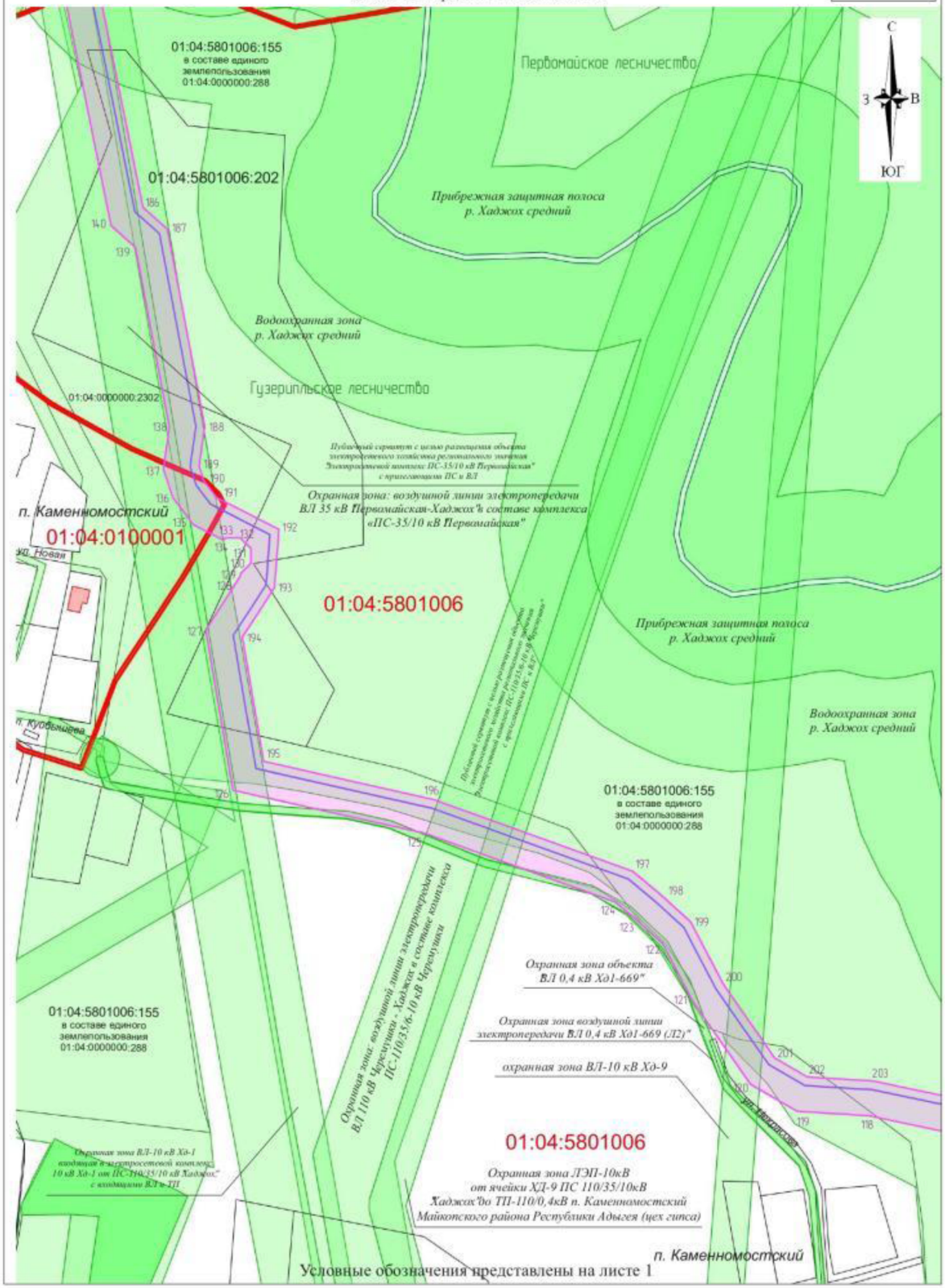


Условные обозначения представлены на листе 1

**Схема**
**расположения границ публичного сервитута для размещения объекта регионального значения**
**«Обеспечение инженерной инфраструктурой экокурорта Лагонаки (водоснабжение и водоотведение)»**

Местоположение: Республика Адыгея, Майкопский район
Масштаб 1:2000
Система координат МСК-23 зона 2

**Лист 4**

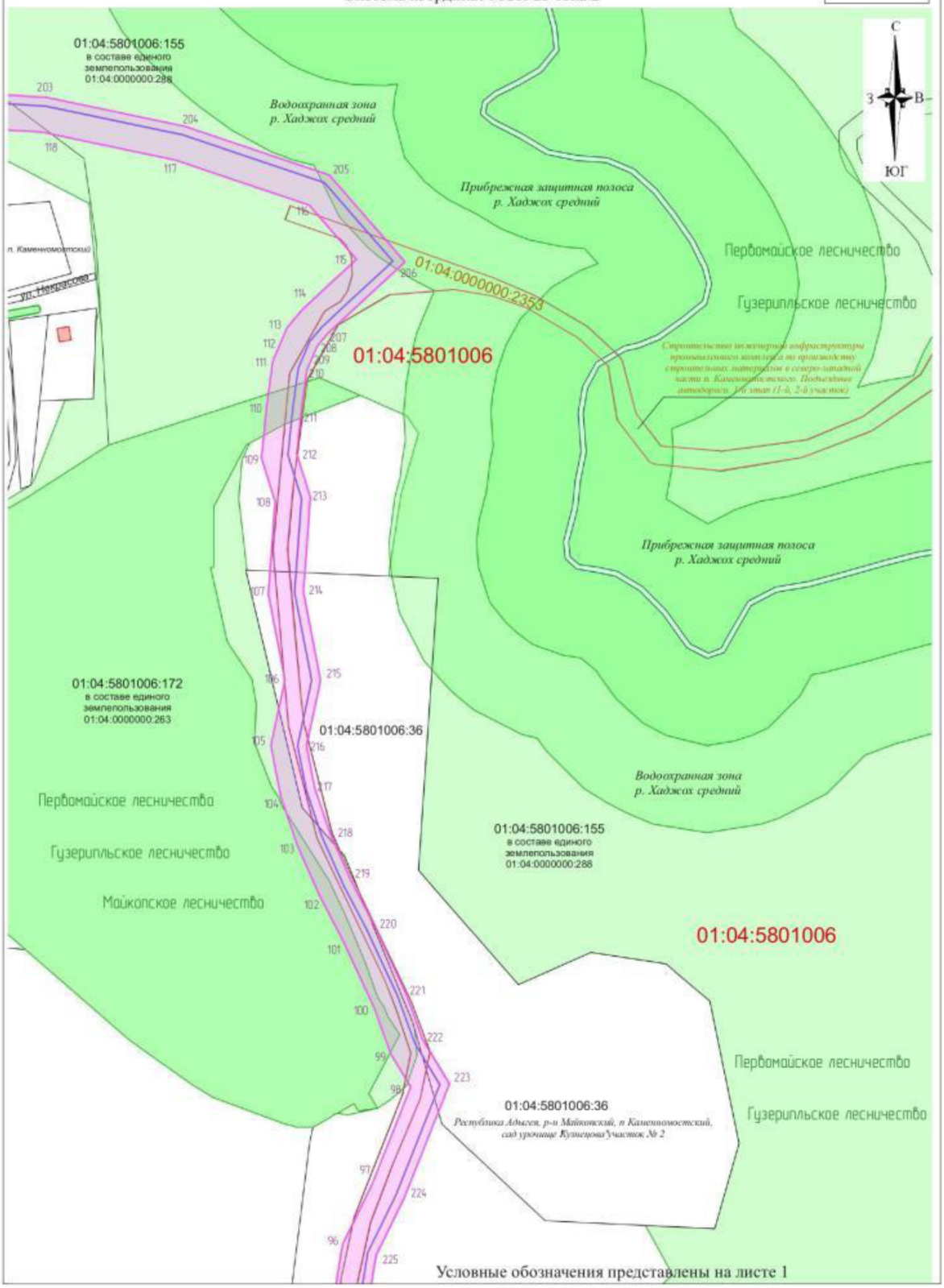

**Схема**
**расположения границ публичного сервитута для размещения объекта регионального значения**
**«Обеспечение инженерной инфраструктурой экокурорта Лагонаки (водоснабжение и водоотведение)»**

Местоположение: Республика Адыгея, Майкопский район
Масштаб 1:2000
Система координат МСК-23 зона 2

**Лист 5**

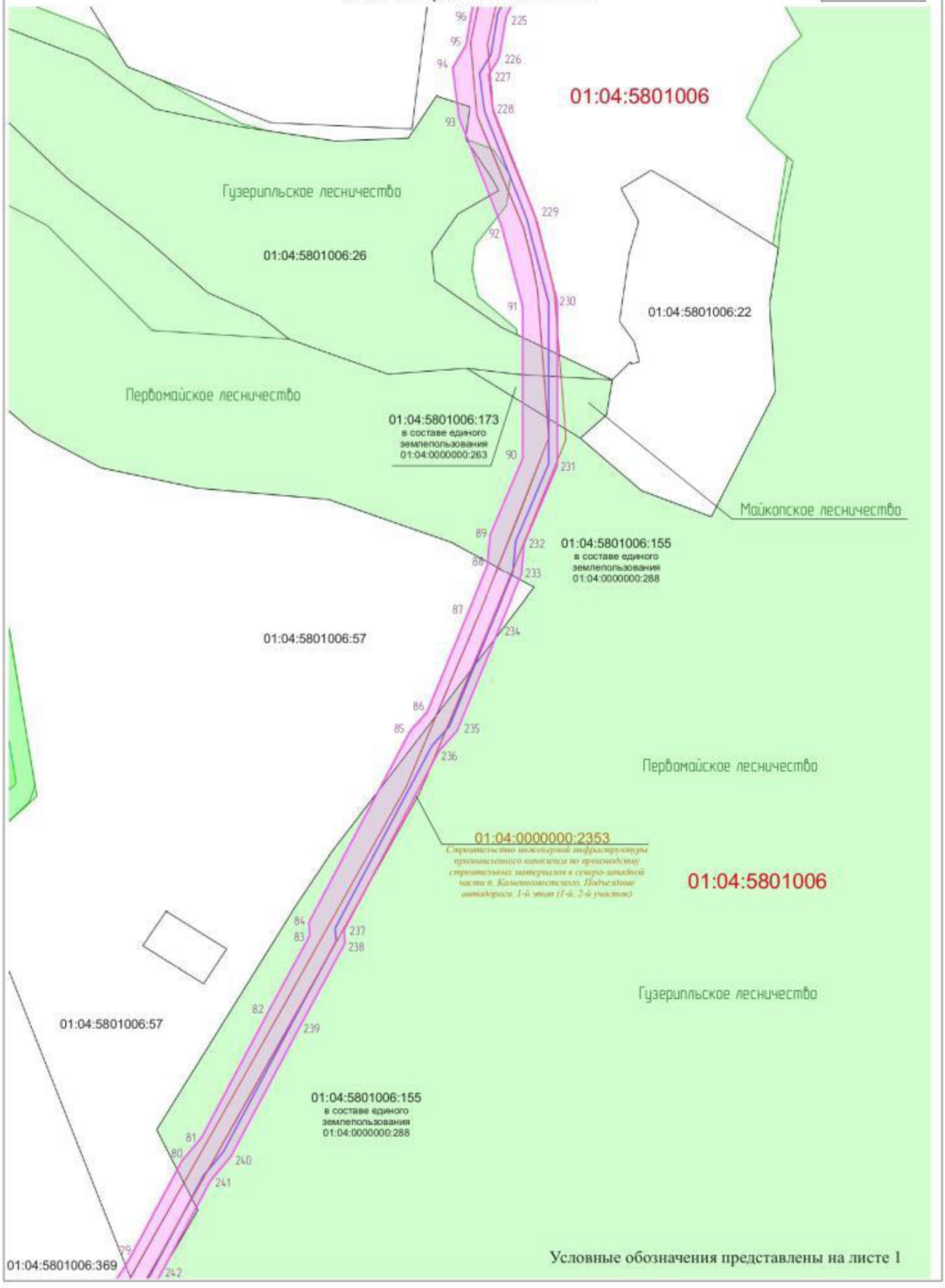

**Схема**
**расположения границ публичного сервитута для размещения объекта регионального значения**
**«Обеспечение инженерной инфраструктурой экокурорта Лагонаки (водоснабжение и водоотведение)»**

Местоположение: Республика Адыгея, Майкопский район
Масштаб 1:2000
Система координат МСК-23 зона 2

**Лист 6**

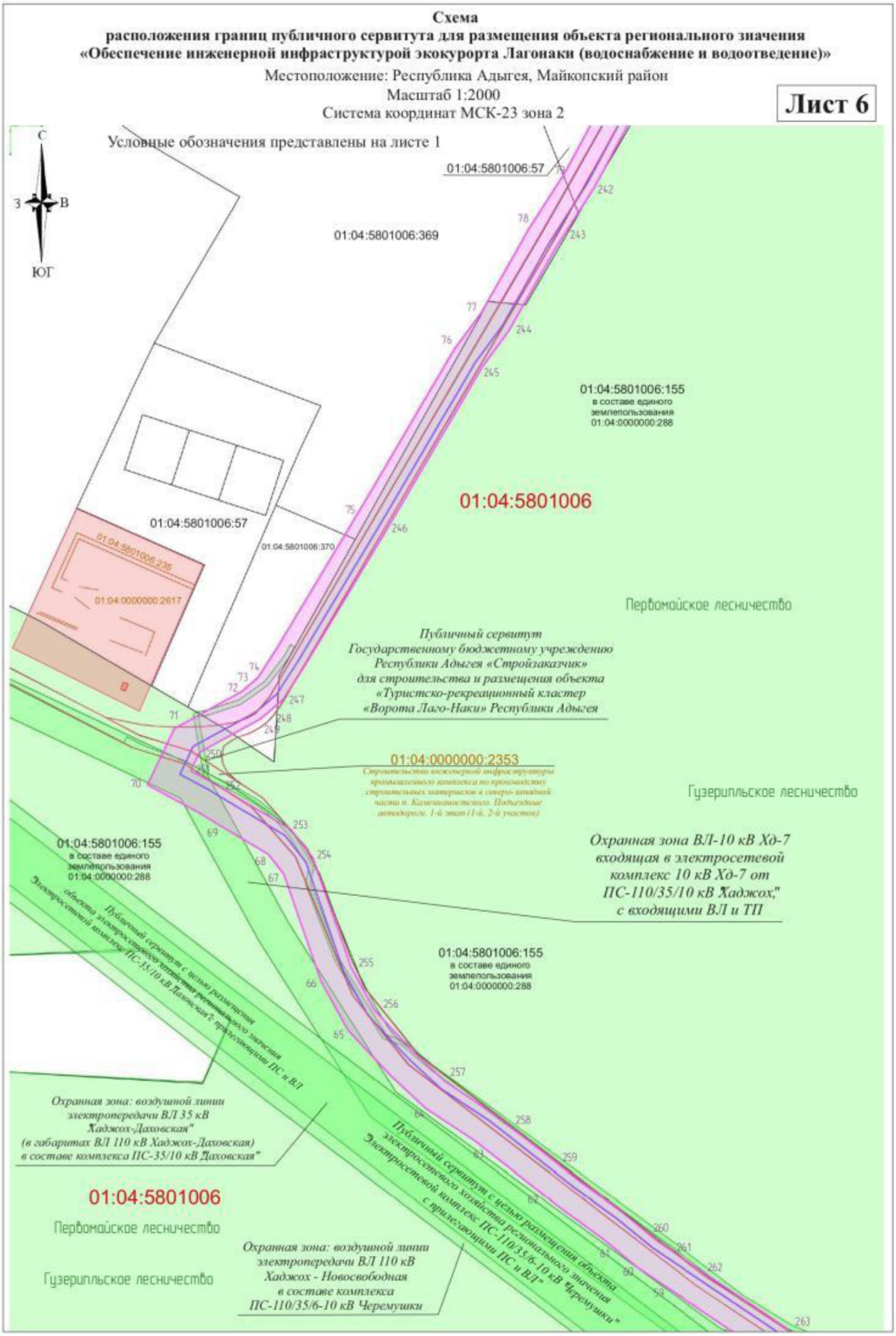

**Схема**
**расположения границ публичного сервитута для размещения объекта регионального значения**
**«Обеспечение инженерной инфраструктурой экокурорта Лагонаки (водоснабжение и водоотведение)»**

Местоположение: Республика Адыгея, Майкопский район
Масштаб 1:5000
Система координат МСК-23 зона 2

**Лист 7**

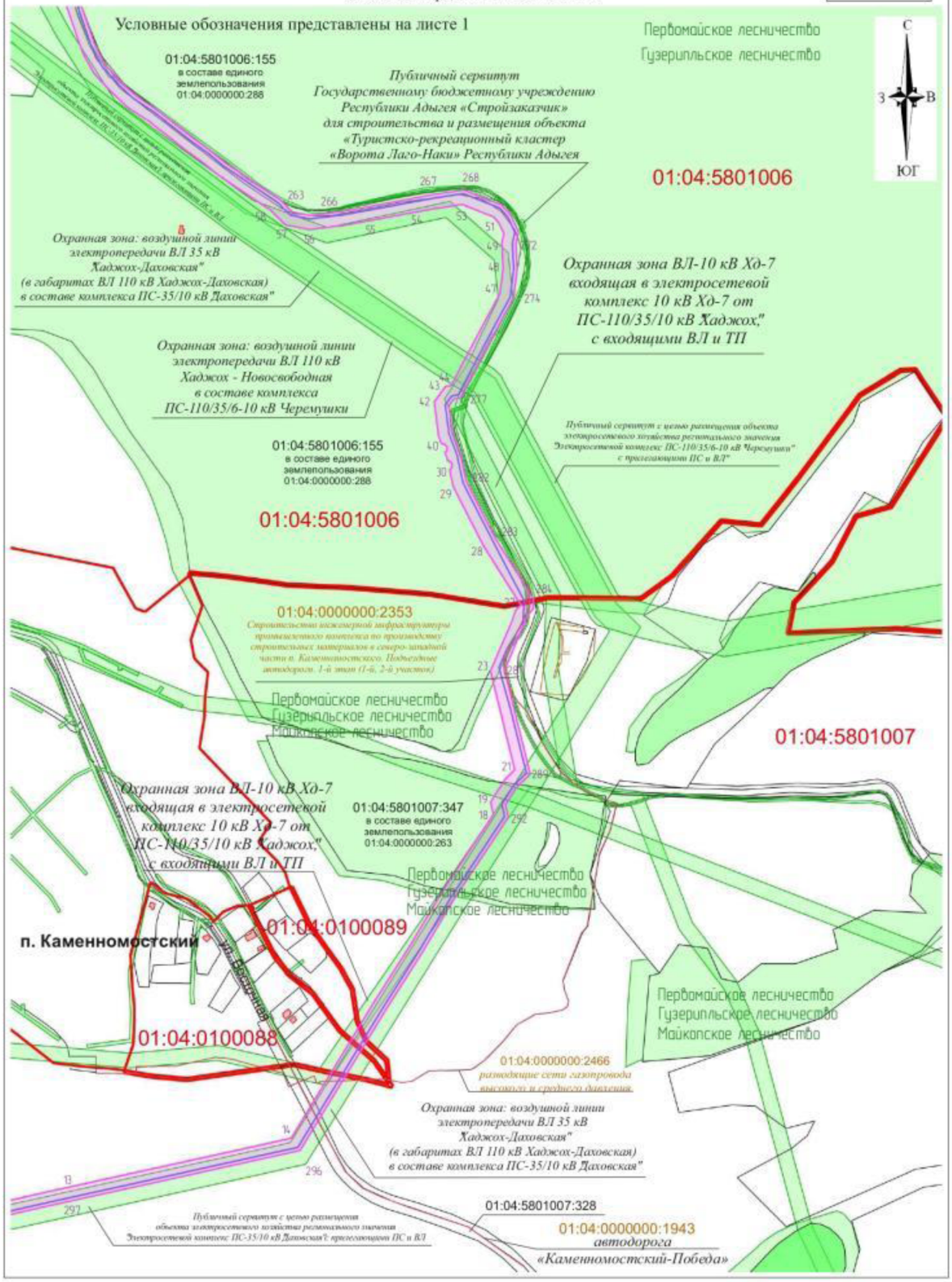

**Схема**
**расположения границ публичного сервитута для размещения объекта регионального значения**
**«Обеспечение инженерной инфраструктурой экокурорта Лагонаки (водоснабжение и водоотведение)»**

Местоположение: Республика Адыгея, Майкопский район
Масштаб 1:5000
Система координат МСК-23 зона 2

**Лист 8**

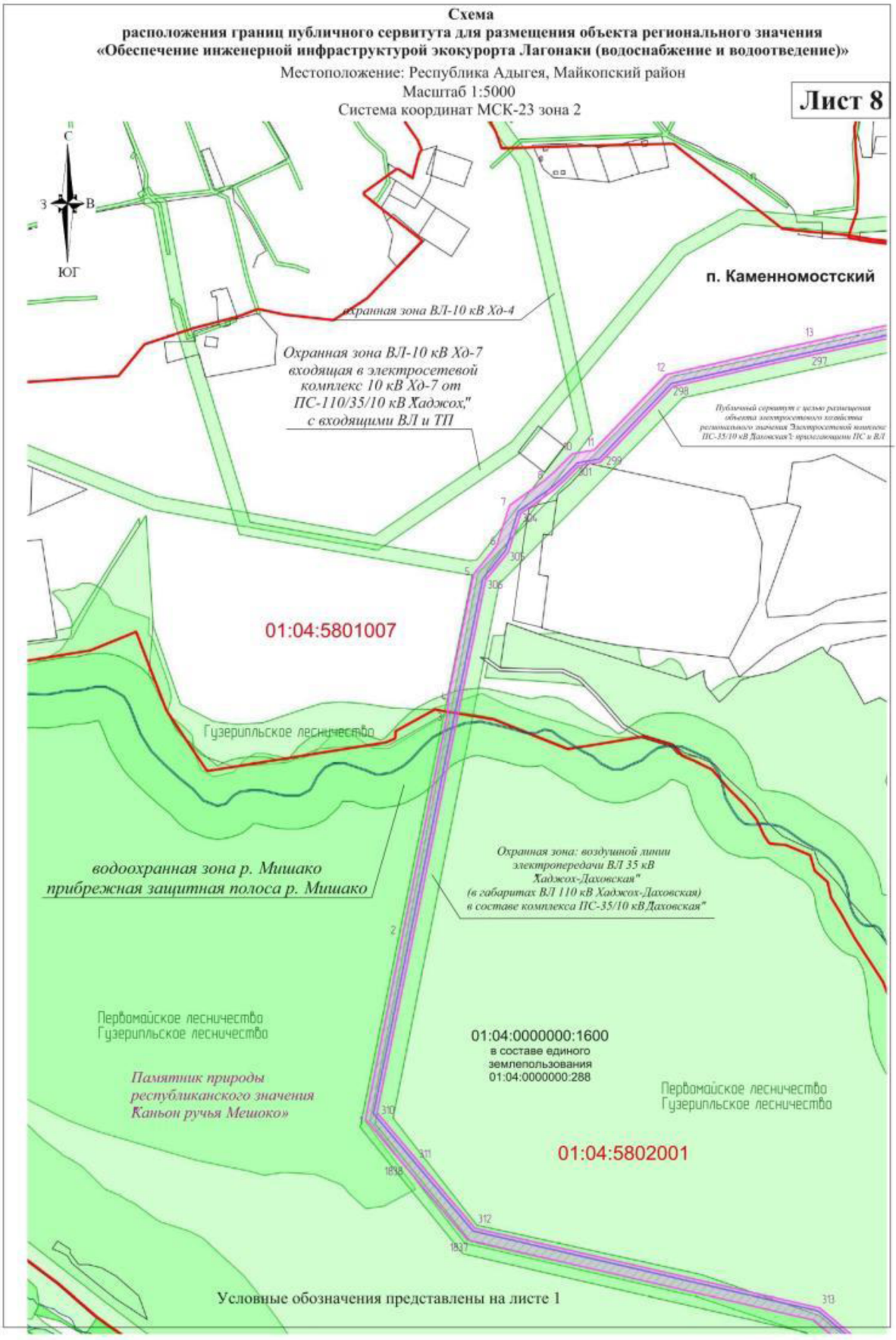

**Схема**
**расположения границ публичного сервитута для размещения объекта регионального значения**
**«Обеспечение инженерной инфраструктурой экокурорта Лагонаки (водоснабжение и водоотведение)»**

Местоположение: Республика Адыгея, Майкопский район
Масштаб 1:5000
Система координат МСК-23 зона 2

**Лист 9**

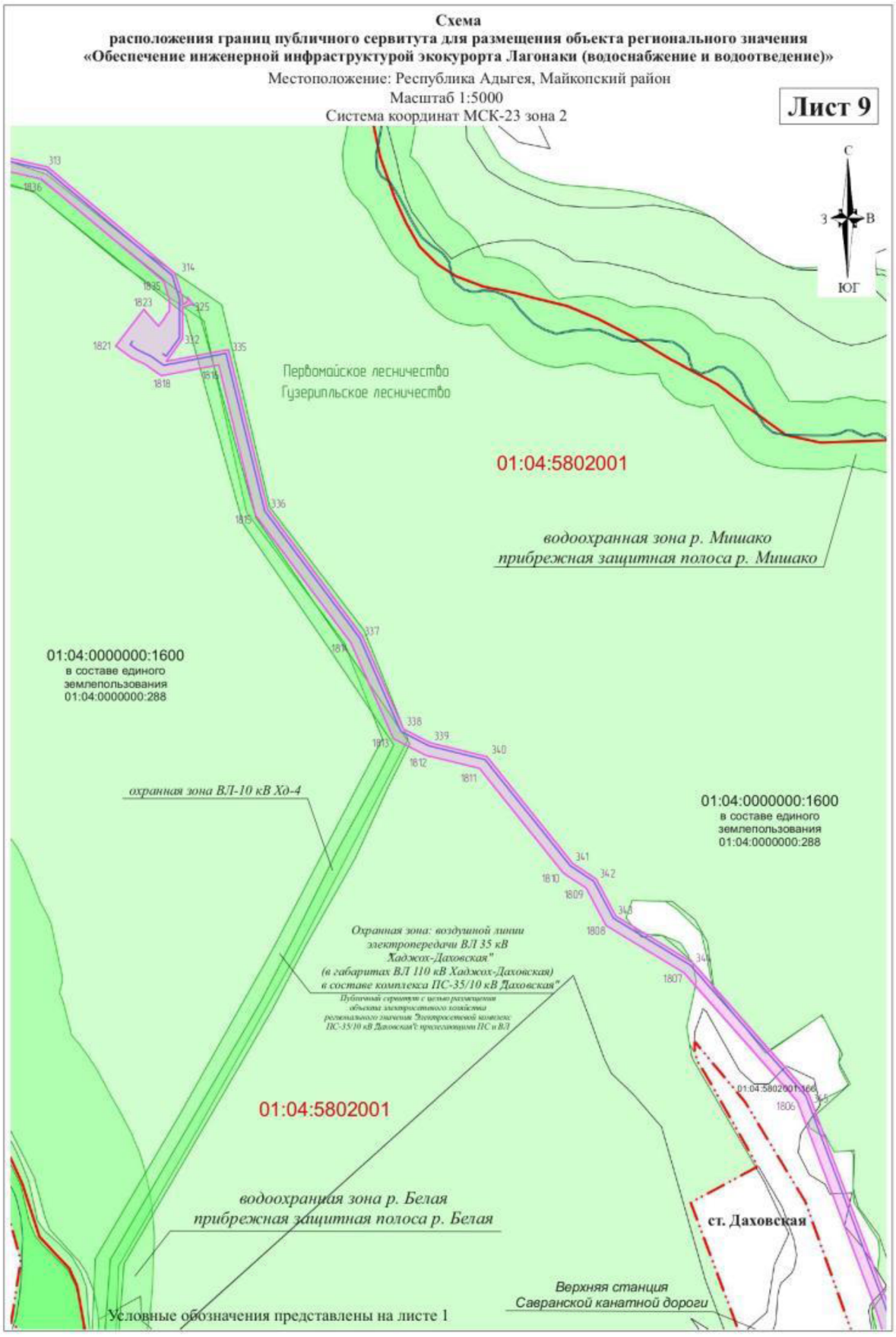


Условные обозначения представлены на листе 1

**Схема**
**расположения границ публичного сервитута для размещения объекта регионального значения**
**«Обеспечение инженерной инфраструктурой экокурорта Лагонаки (водоснабжение и водоотведение)»**

Местоположение: Республика Адыгея, Майкопский район
Масштаб 1:5000
Система координат МСК-23 зона 2

**Лист 10**

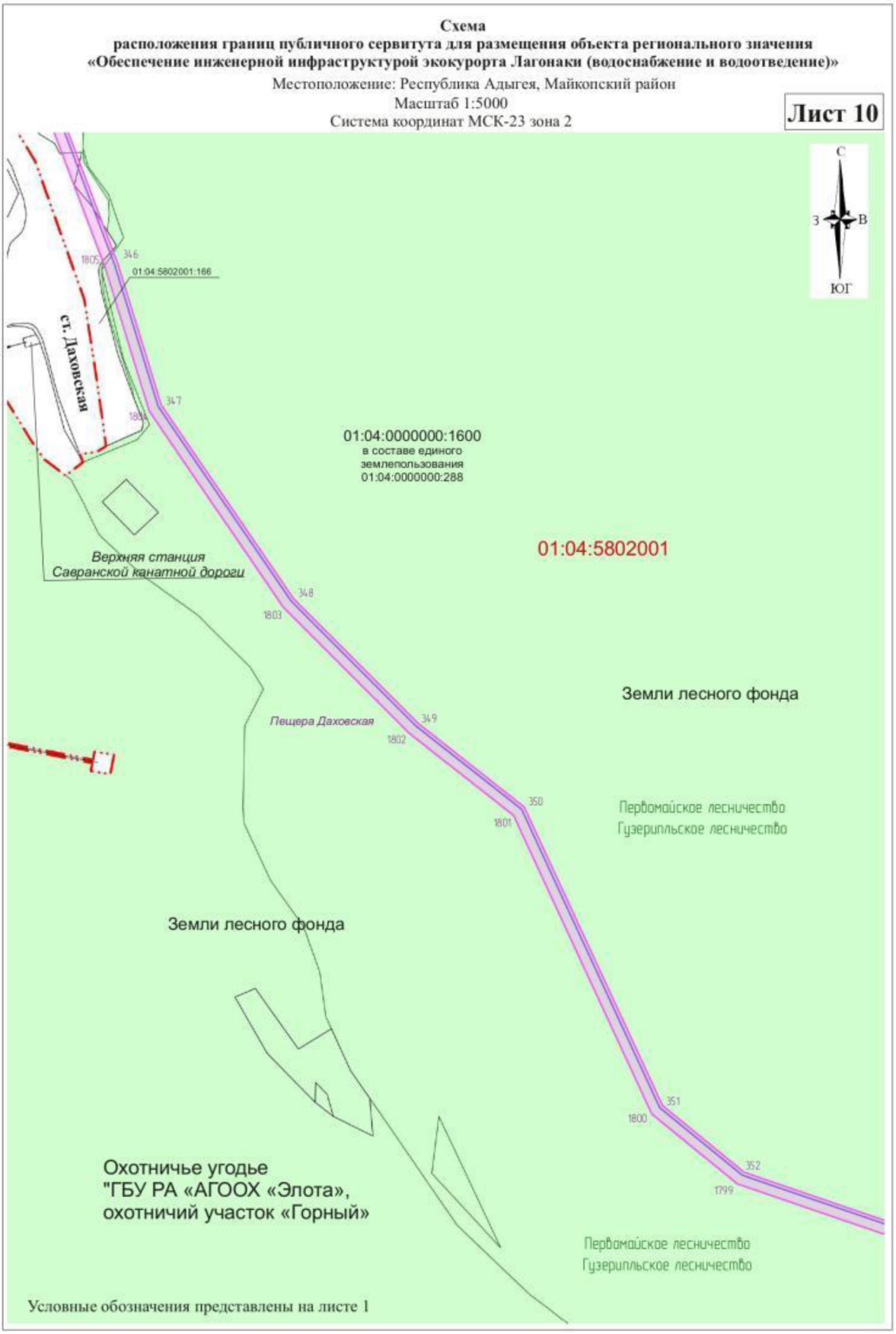


Условные обозначения представлены на листе 1

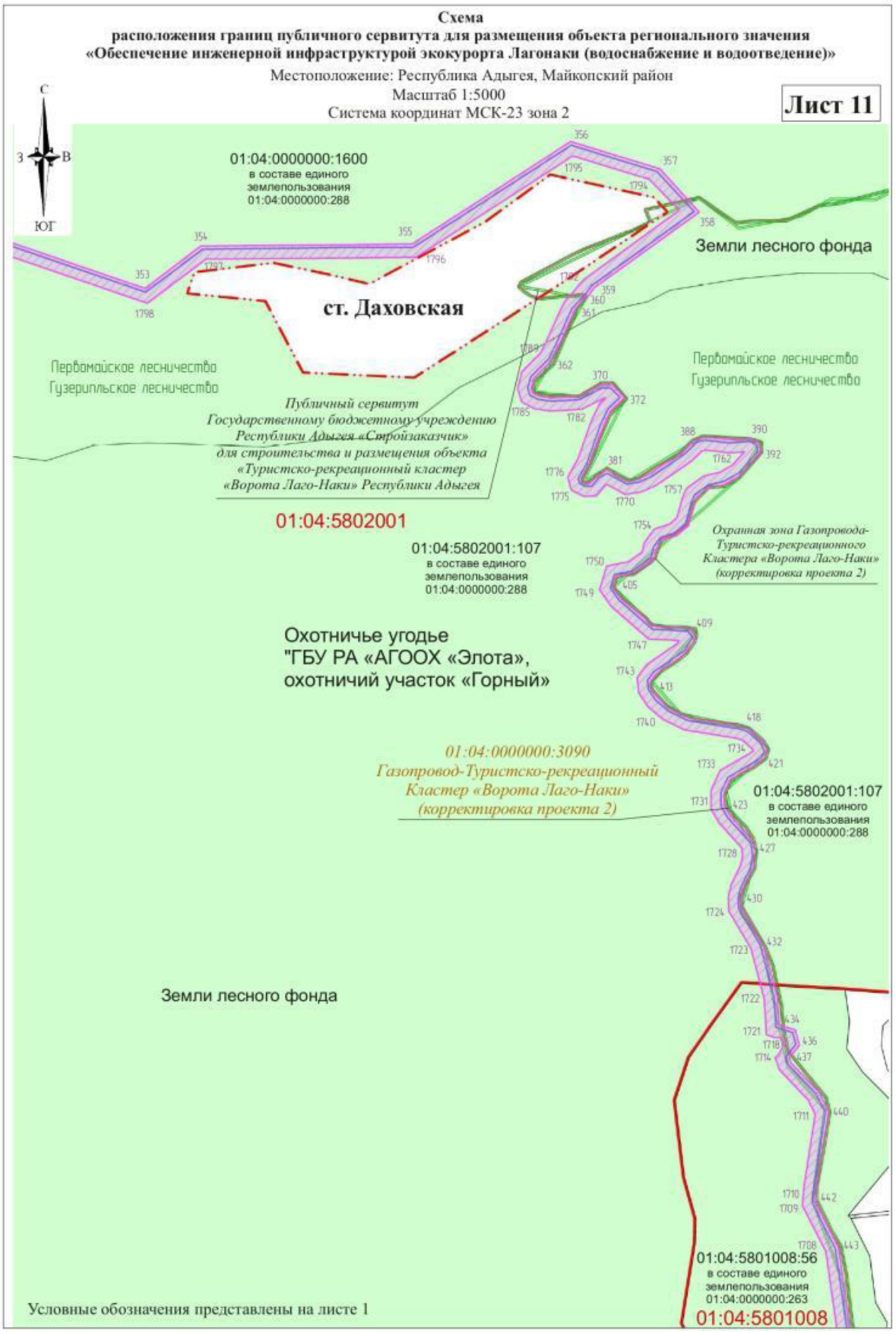
Схема
расположения границ публичного сервитута для размещения объекта регионального значения
«Обеспечение инженерной инфраструктурой экокурорта Лагонаки (водоснабжение и водоотведение)»
Местоположение: Республика Адыгея, Майкопский район
Масштаб 1:5000
Система координат МСК-23 зона 2
Лист 11
С
З
В
ЮГ
01:04:0000000:1600
в составе единого
землепользования
01:04:0000000:288
Земли лесного фонда
ст. Даховская
Первомайское лесничество
Гузерипльское лесничество
Публичный сервитут
Государственному бюджетному учреждению
Республики Адыгея «Спецзаказчик»
для строительства и размещения объекта
«Туристско-рекреационный кластер
«Ворота Лаго-Наки» Республики Адыгея
01:04:5802001
01:04:5802001:107
в составе единого
землепользования
01:04:0000000:288
Охранная зона Газопровода-
Туристско-рекреационного
Кластера «Ворота Лаго-Наки»
(корректировка проекта 2)
Охотничье угодье
"ГБУ РА «АГООХ «Элота»,
охотничий участок «Горный»
01:04:0000000:3090
Газопровод-Туристско-рекреационный
Кластер «Ворота Лаго-Наки»
(корректировка проекта 2)
01:04:5802001:107
в составе единого
землепользования
01:04:0000000:288
Земли лесного фонда
01:04:5801008:56
в составе единого
землепользования
01:04:0000000:263
01:04:5801008
Условные обозначения представлены на листе 1

**Схема**
**расположения границ публичного сервитута для размещения объекта регионального значения**
**«Обеспечение инженерной инфраструктурой экокурорта Лагонаки (водоснабжение и водоотведение)»**

Местоположение: Республика Адыгея, Майкопский район
Масштаб 1:5000
Система координат МСК-23 зона 2

**Лист 12**

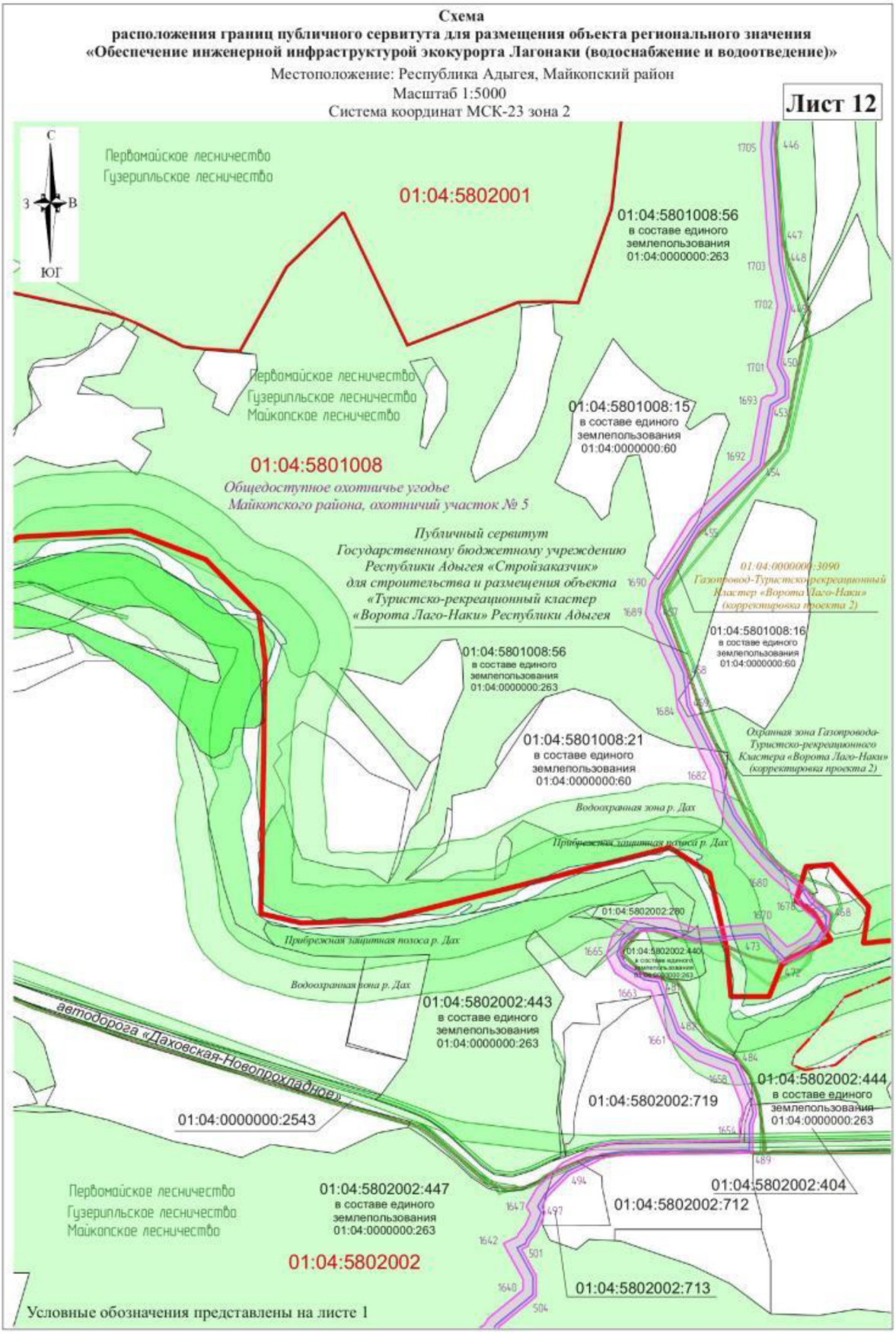

**Схема**
**расположения границ публичного сервитута для размещения объекта регионального значения**
**«Обеспечение инженерной инфраструктурой экокурорта Лагонаки (водоснабжение и водоотведение)»**

Местоположение: Республика Адыгея, Майкопский район
Масштаб 1:5000
Система координат МСК-23 зона 2

**Лист 13**

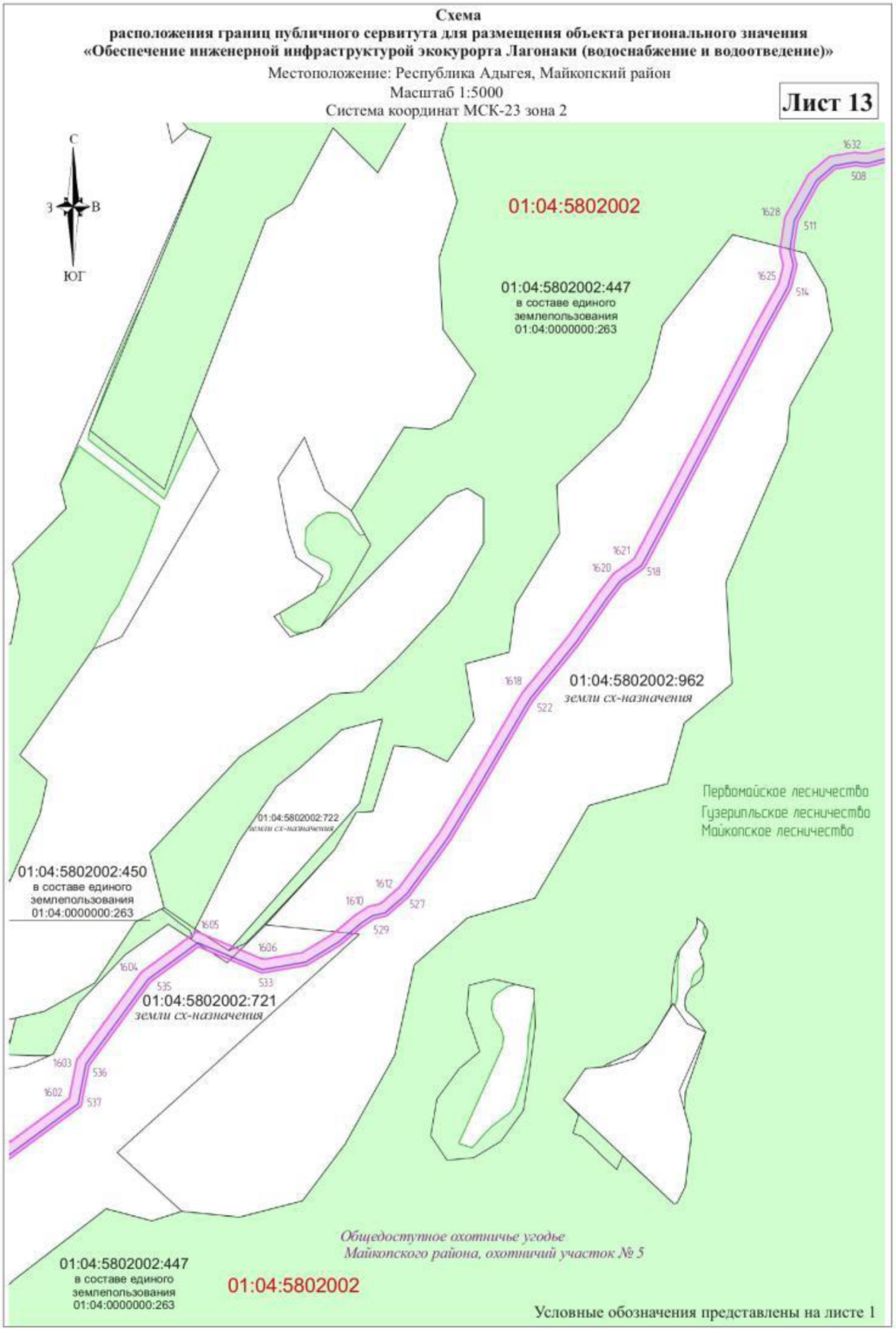

**Схема**
**расположения границ публичного сервитута для размещения объекта регионального значения**
**«Обеспечение инженерной инфраструктурой экокурорта Лагонаки (водоснабжение и водоотведение)»**

Местоположение: Республика Адыгея, Майкопский район
Масштаб 1:5000
Система координат МСК-23 зона 2

**Лист 14**

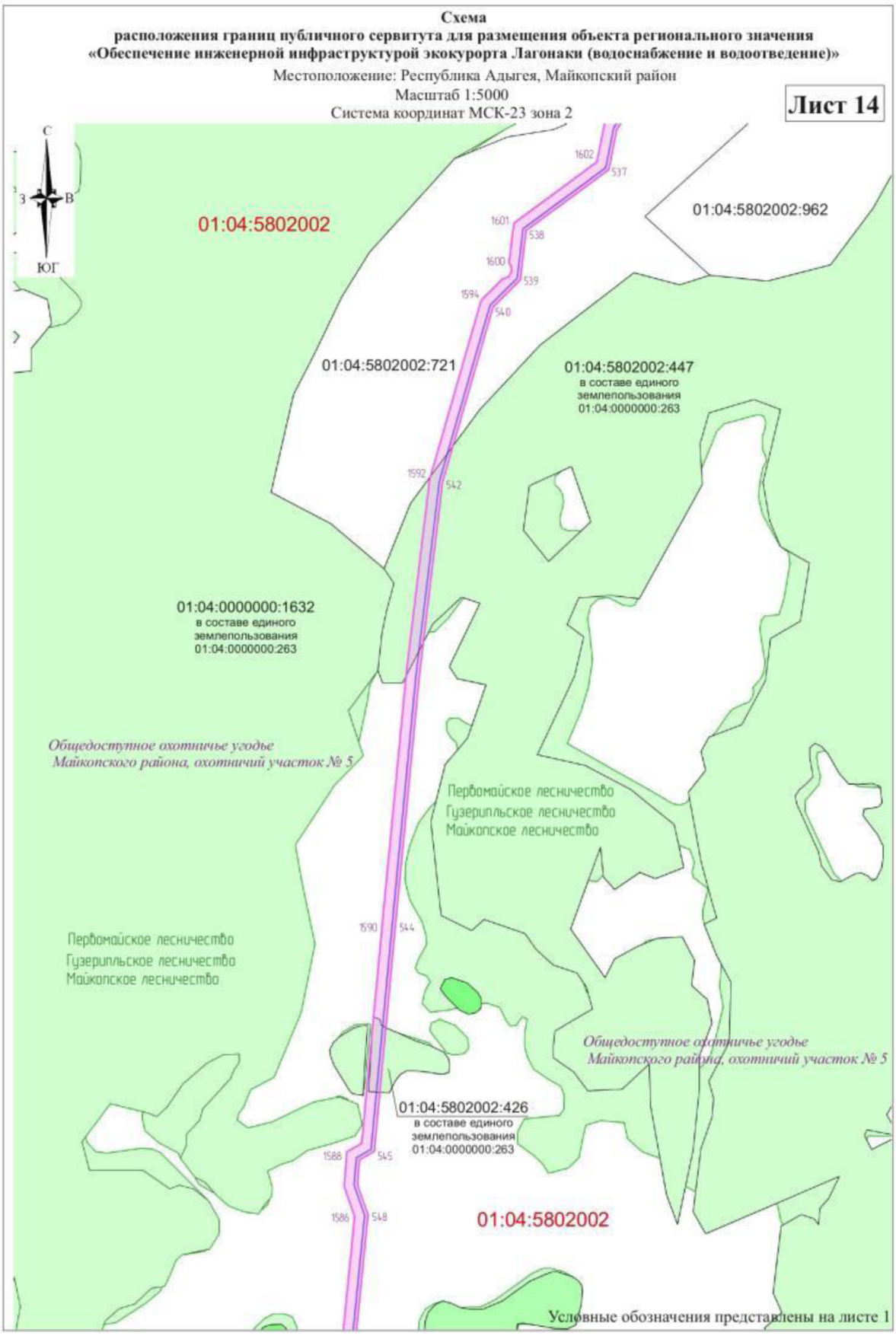


Условные обозначения представлены на листе 1

**Схема**
**расположения границ публичного сервитута для размещения объекта регионального значения**
**«Обеспечение инженерной инфраструктурой экокурорта Лагонаки (водоснабжение и водоотведение)»**

Местоположение: Республика Адыгея, Майкопский район
Масштаб 1:5000
Система координат МСК-23 зона 2

**Лист 15**

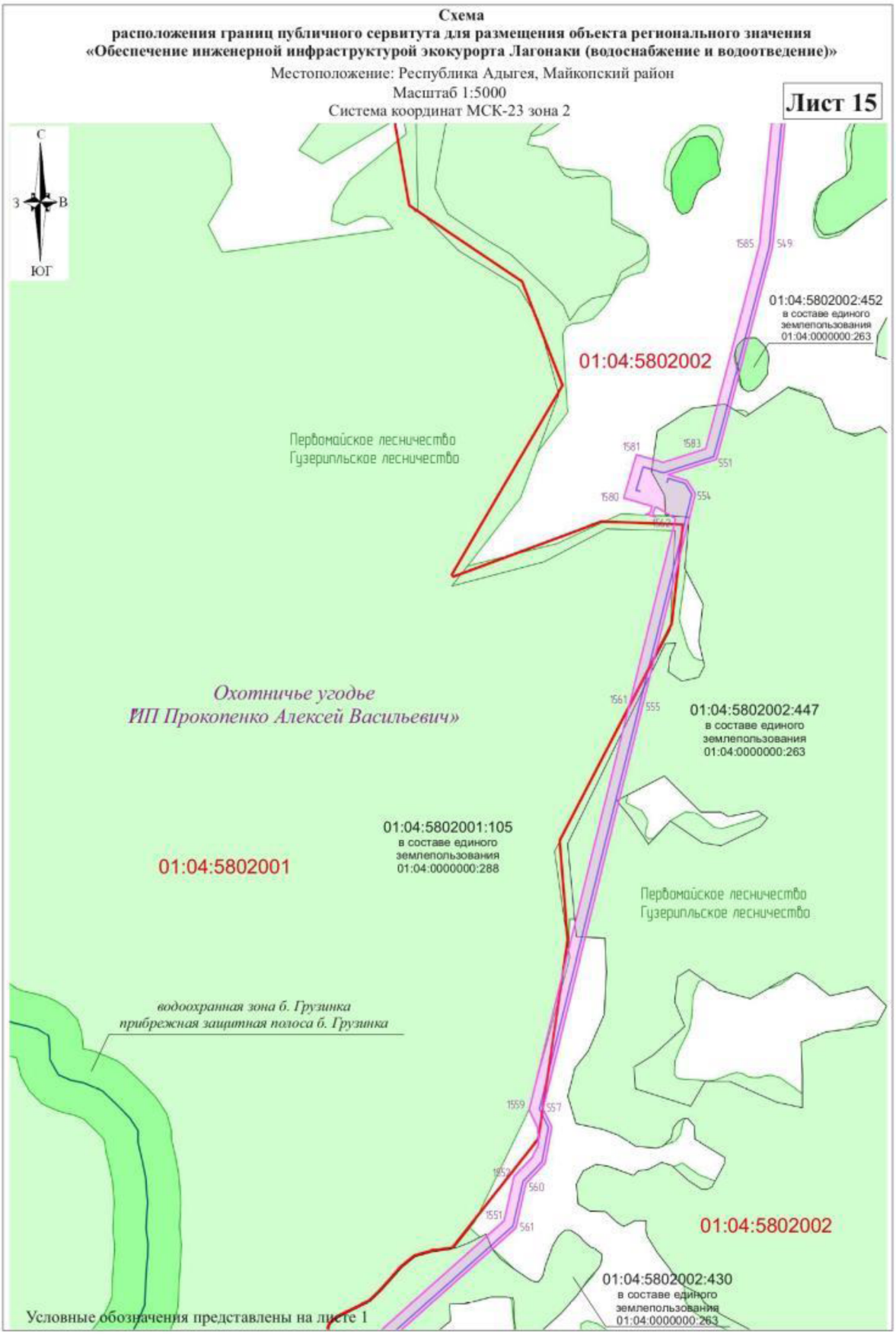


Условные обозначения представлены на листе 1

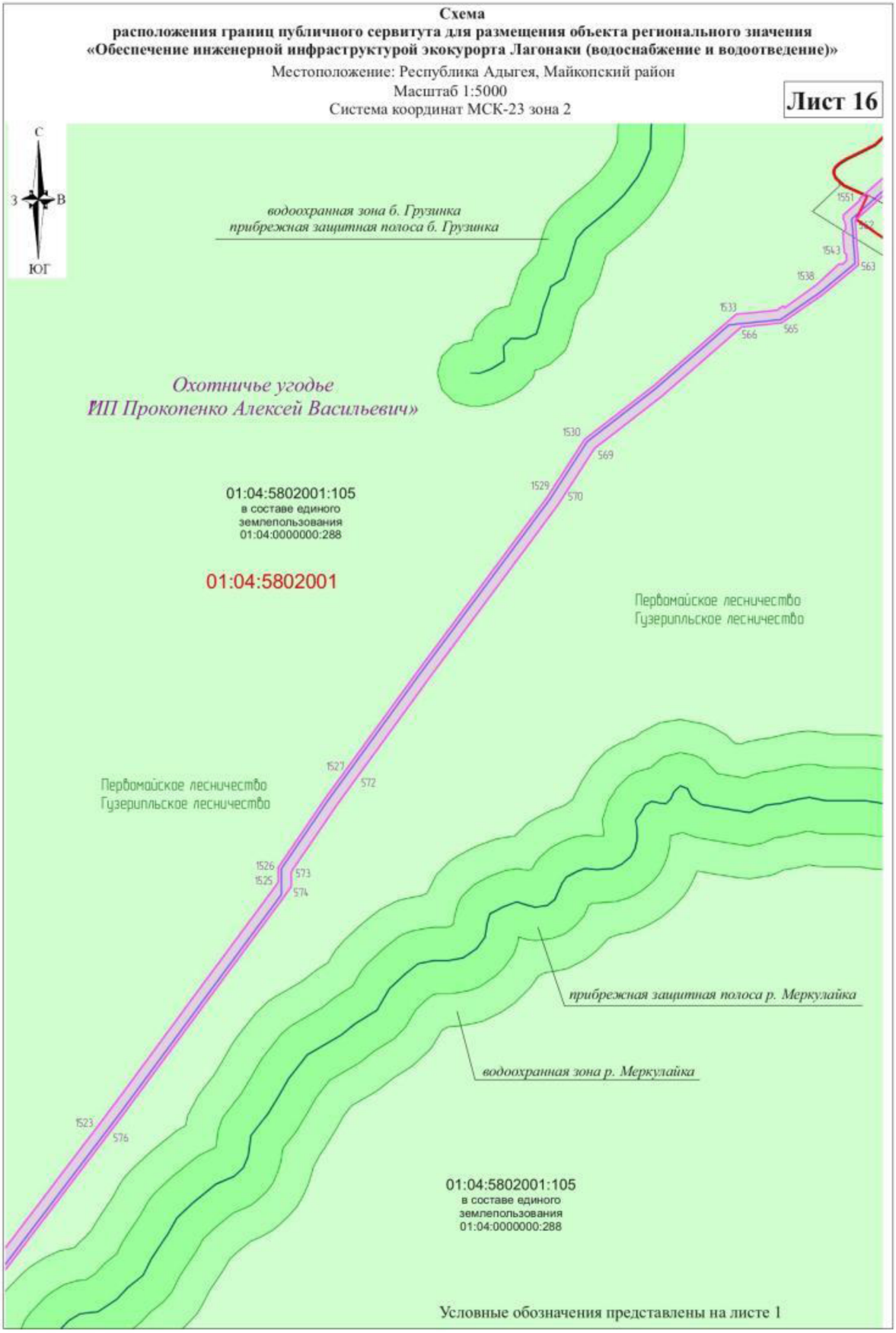
Схема
расположения границ публичного сервитута для размещения объекта регионального значения
«Обеспечение инженерной инфраструктурой экокурорта Лагонаки (водоснабжение и водоотведение)»
Местоположение: Республика Адыгея, Майкопский район
Масштаб 1:5000
Система координат МСК-23 зона 2
Лист 16
С
З
В
ЮГ
водоохранная зона б. Грузинка
прибрежная защитная полоса б. Грузинка
Охотничье угодье
ИП Прокопенко Алексей Васильевич»
01:04:5802001:105
в составе единого
землепользования
01:04:0000000:288
01:04:5802001
Первомайское лесничество
Гузерипльское лесничество
Первомайское лесничество
Гузерипльское лесничество
прибрежная защитная полоса р. Меркулайка
водоохранная зона р. Меркулайка
01:04:5802001:105
в составе единого
землепользования
01:04:0000000:288
Условные обозначения представлены на листе 1

**Схема**
**расположения границ публичного сервитута для размещения объекта регионального значения**
**«Обеспечение инженерной инфраструктурой экокурорта Лагонаки (водоснабжение и водоотведение)»**

Местоположение: Республика Адыгея, Майкопский район
Масштаб 1:5000
Система координат МСК-23 зона 2

**Лист 17**

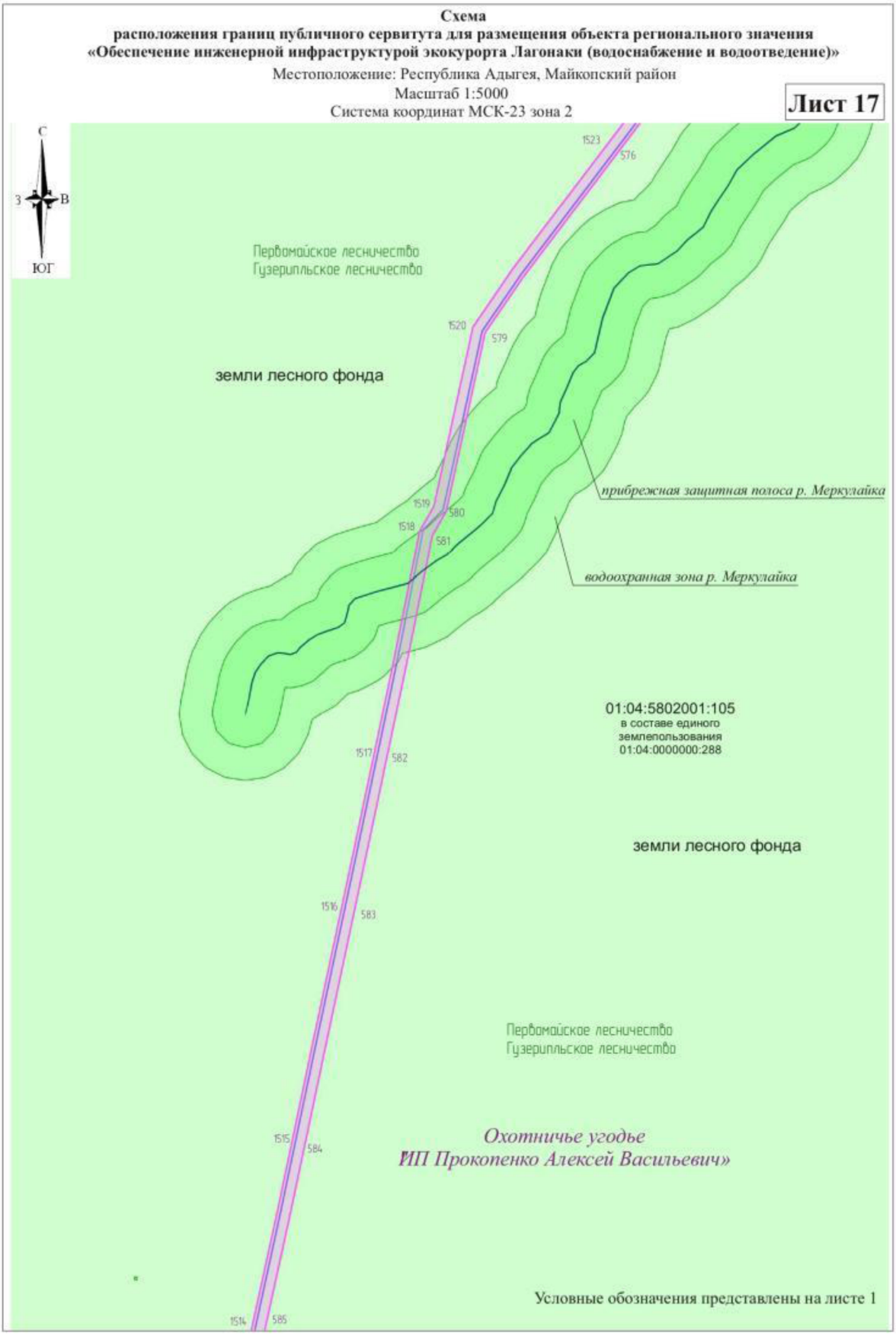


Условные обозначения представлены на листе 1

**Схема**
**расположения границ публичного сервитута для размещения объекта регионального значения**
**«Обеспечение инженерной инфраструктурой экокурорта Лагонаки (водоснабжение и водоотведение)»**

Местоположение: Республика Адыгея, Майкопский район
Масштаб 1:5000
Система координат МСК-23 зона 2

**Лист 18**

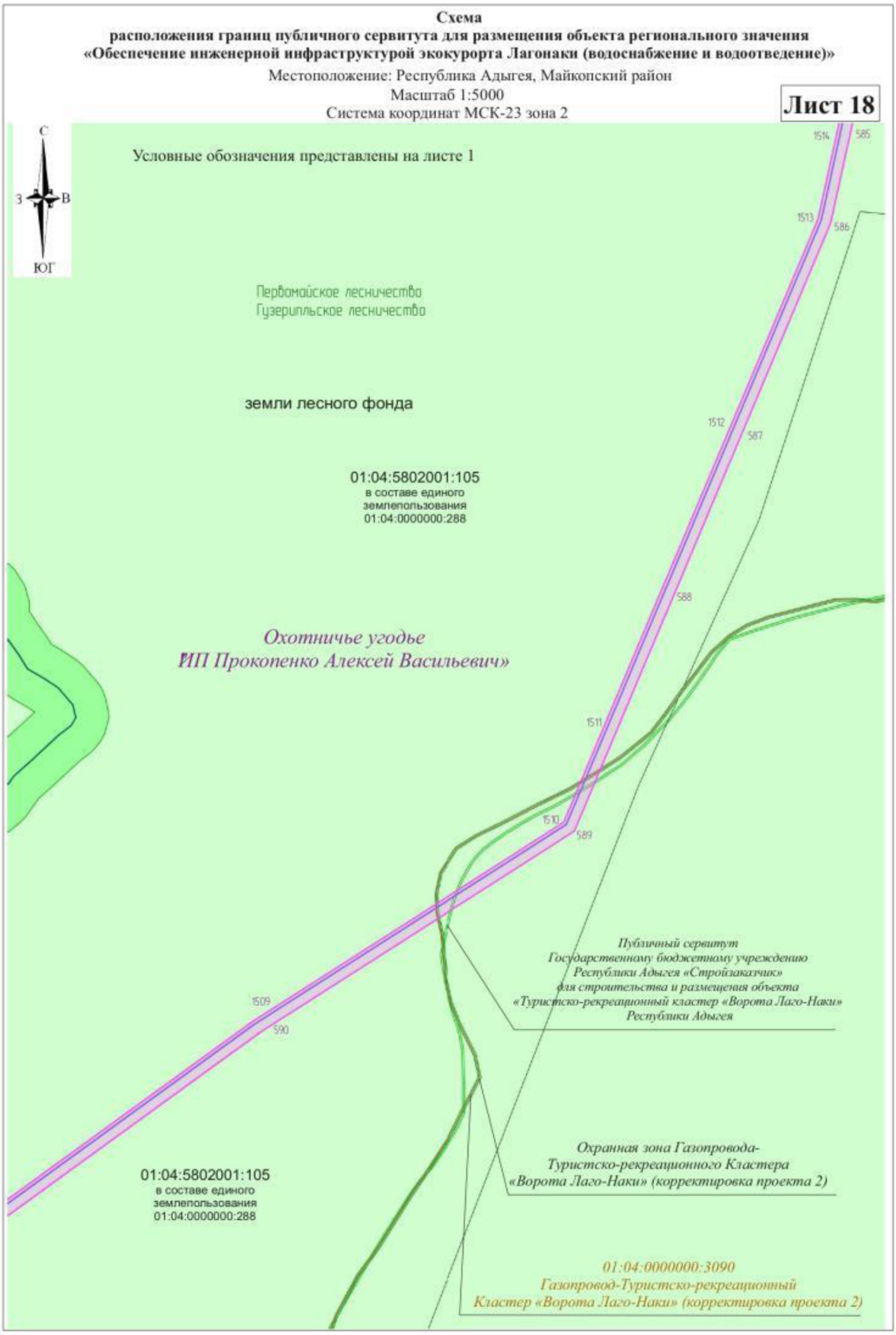

**Схема**
**расположения границ публичного сервитута для размещения объекта регионального значения**
**«Обеспечение инженерной инфраструктурой экокурорта Лагонаки (водоснабжение и водоотведение)»**

Местоположение: Республика Адыгея, Майкопский район
Масштаб 1:5000
Система координат МСК-23 зона 2

**Лист 19**

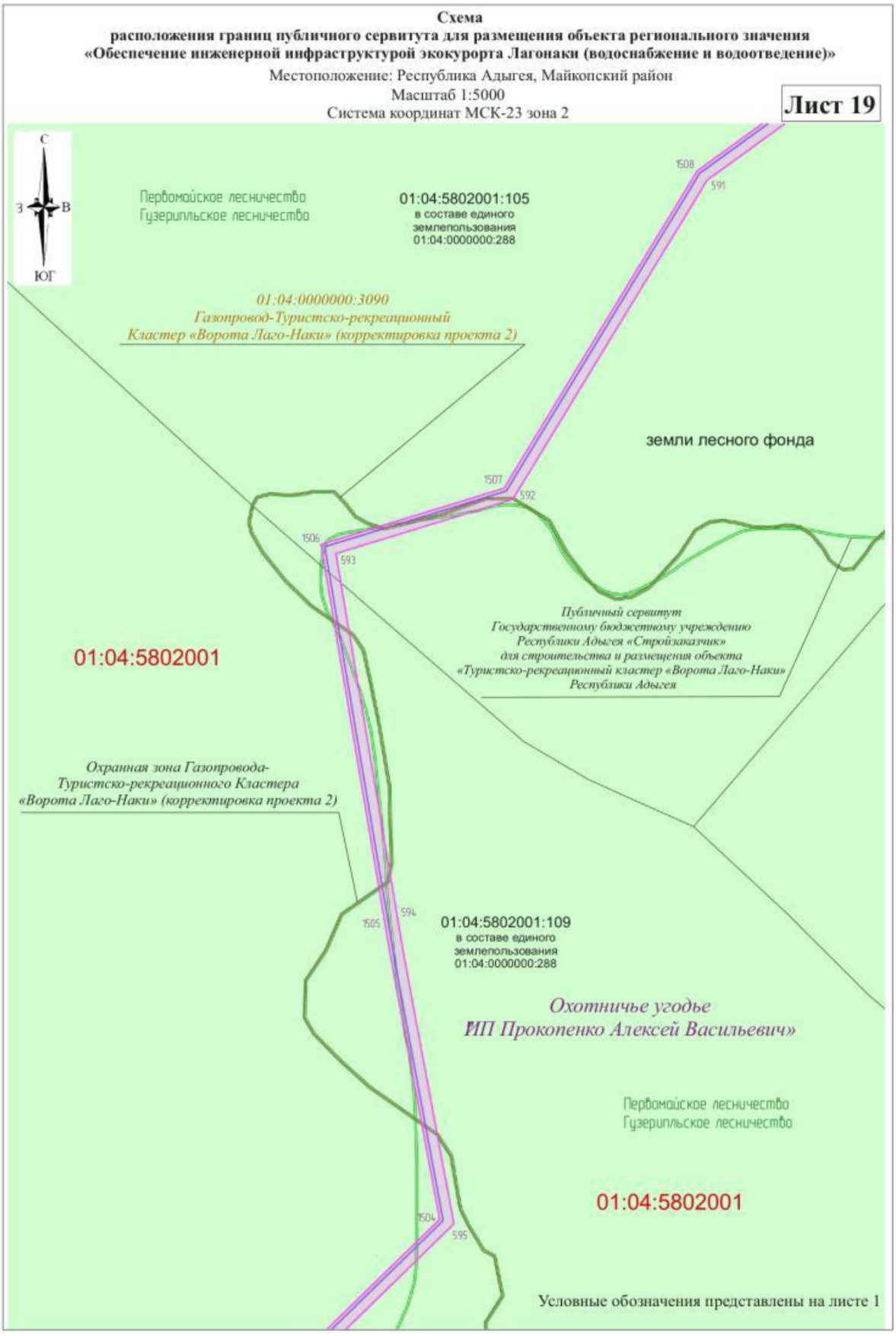


Условные обозначения представлены на листе 1

**Схема**
**расположения границ публичного сервитута для размещения объекта регионального значения**
**«Обеспечение инженерной инфраструктурой экокурорта Лагонаки (водоснабжение и водоотведение)»**

Местоположение: Республика Адыгея, Майкопский район
Масштаб 1:5000
Система координат МСК-23 зона 2

**Лист 20**

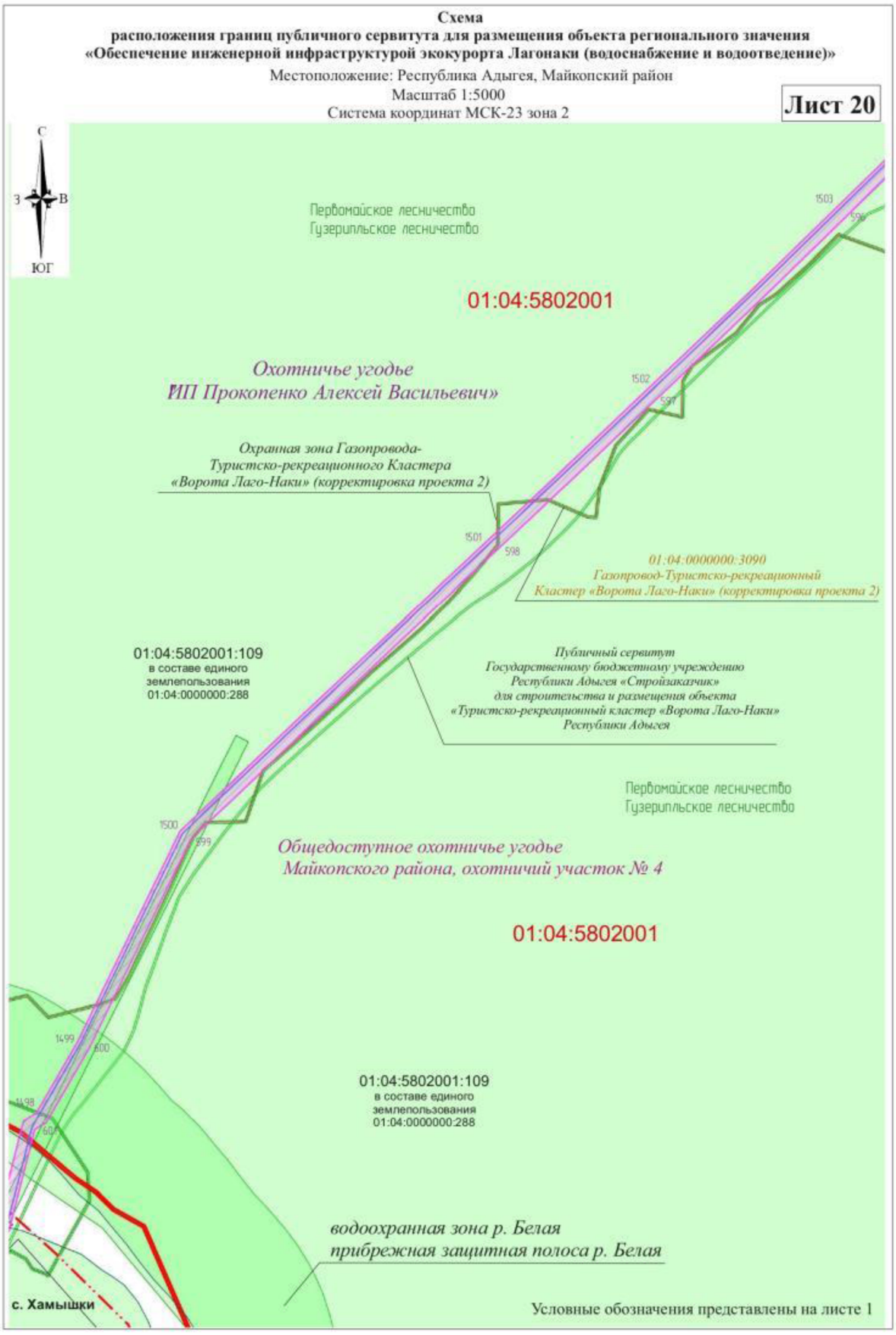


Условные обозначения представлены на листе 1

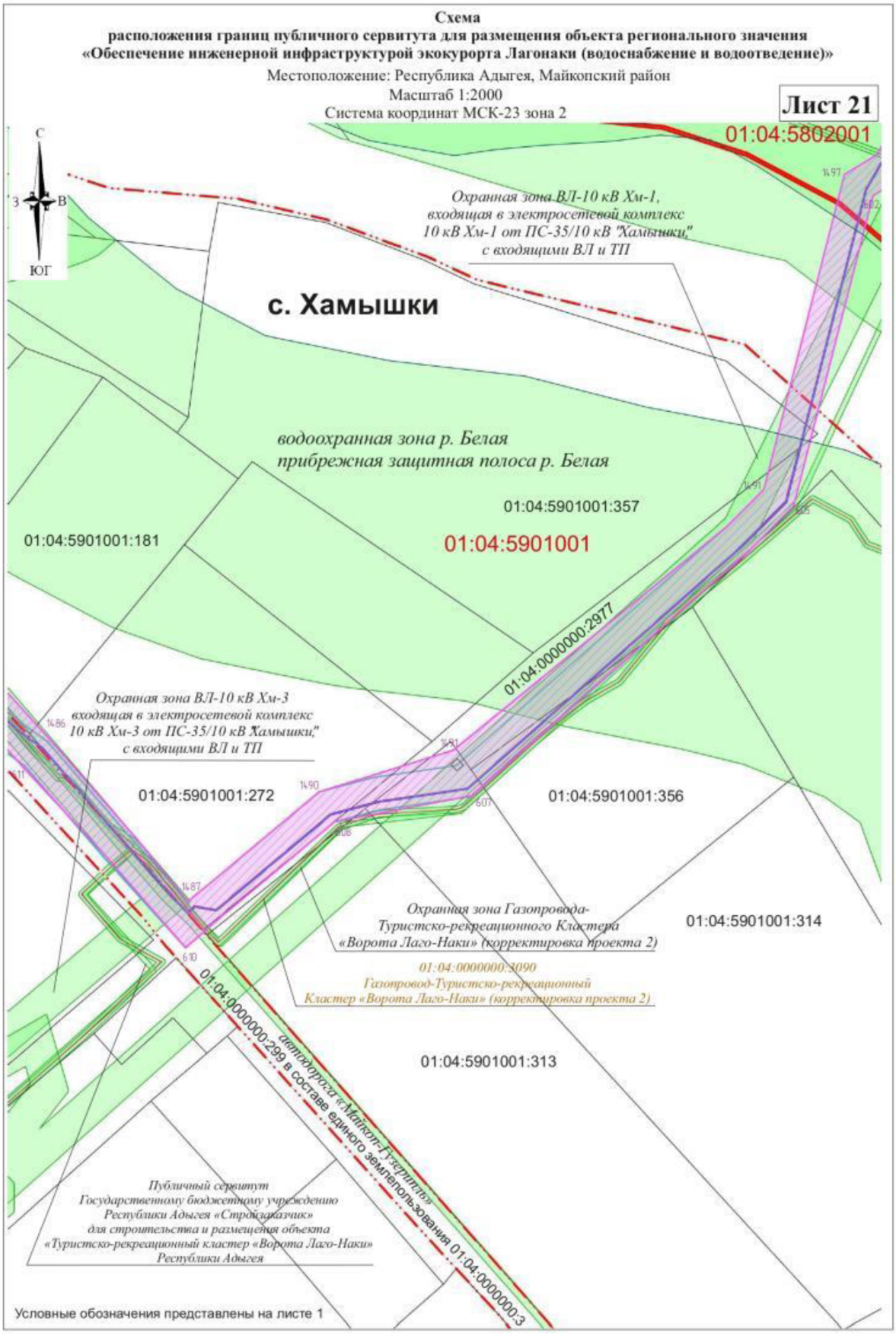
Схема
расположения границ публичного сервитута для размещения объекта регионального значения
«Обеспечение инженерной инфраструктурой экокурорта Лагонаки (водоснабжение и водоотведение)»
Местоположение: Республика Адыгея, Майкопский район
Масштаб 1:2000
Система координат МСК-23 зона 2
Лист 21
С
З
В
ЮГ
01:04:5802001
Охранная зона ВЛ-10 кВ Хм-1,
входящая в электросетевой комплекс
10 кВ Хм-1 от ПС-35/10 кВ "Хамышки,"
с входящими ВЛ и ТП
с. Хамышки
водоохранная зона р. Белая
прибрежная защитная полоса р. Белая
01:04:5901001:357
01:04:5901001:181
01:04:5901001
01:04:0000000:2977
Охранная зона ВЛ-10 кВ Хм-3
входящая в электросетевой комплекс
10 кВ Хм-3 от ПС-35/10 кВ Хамышки,"
с входящими ВЛ и ТП
01:04:5901001:272
01:04:5901001:356
01:04:5901001:314
Охранная зона Газопровода-
Туристско-рекреационного Кластера
«Ворота Лаго-Наки» (корректировка проекта 2)
01:04:0000000:3090
Газопровод-Туристско-рекреационный
Кластер «Ворота Лаго-Наки» (корректировка проекта 2)
01:04:5901001:313
автодорога «Майкоп-Гузерипль»
01:04:0000000:299 в составе единого землепользования 01:04:0000000:3
Публичный сервитут
Государственному бюджетному учреждению
Республики Адыгея «Стройзаказчик»
для строительства и размещения объекта
«Туристско-рекреационный кластер «Ворота Лаго-Наки»
Республики Адыгея
Условные обозначения представлены на листе 1

**Схема**
**расположения границ публичного сервитута для размещения объекта регионального значения**
**«Обеспечение инженерной инфраструктурой экокурорта Лагонаки (водоснабжение и водоотведение)»**

Местоположение: Республика Адыгея, Майкопский район
Масштаб 1:2000
Система координат МСК-23 зона 2

**Лист 22**

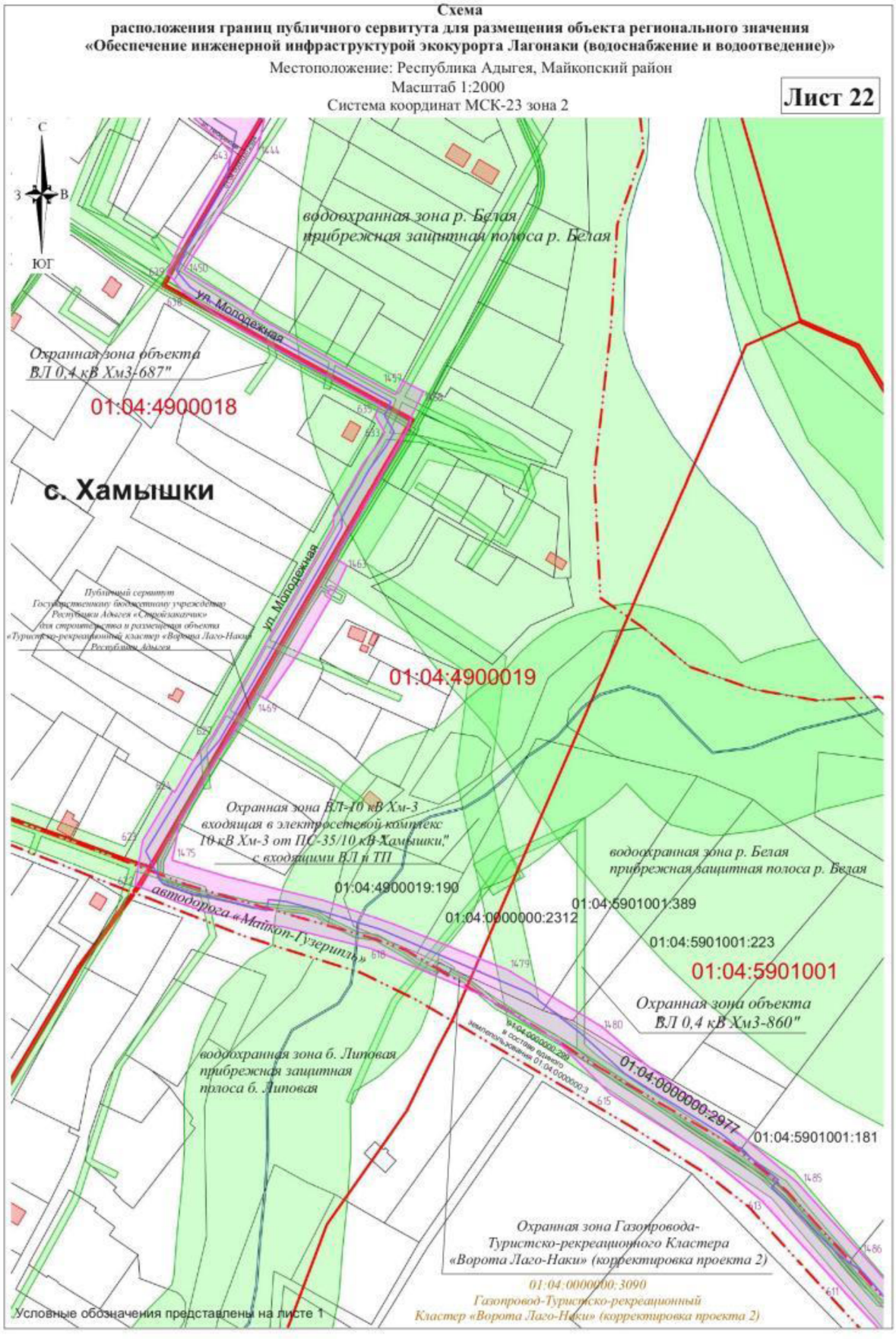

**Схема**
**расположения границ публичного сервитута для размещения объекта регионального значения**
**«Обеспечение инженерной инфраструктурой экокурорта Лагонаки (водоснабжение и водоотведение)»**

Местоположение: Республика Адыгея, Майкопский район
Масштаб 1:2000
Система координат МСК-23 зона 2

**Лист 23**



**Схема**
**расположения границ публичного сервитута для размещения объекта регионального значения**
**«Обеспечение инженерной инфраструктурой экокурорта Лагонаки (водоснабжение и водоотведение)»**

Местоположение: Республика Адыгея, Майкопский район
Масштаб 1:2000
Система координат МСК-23 зона 2

**Лист 24**

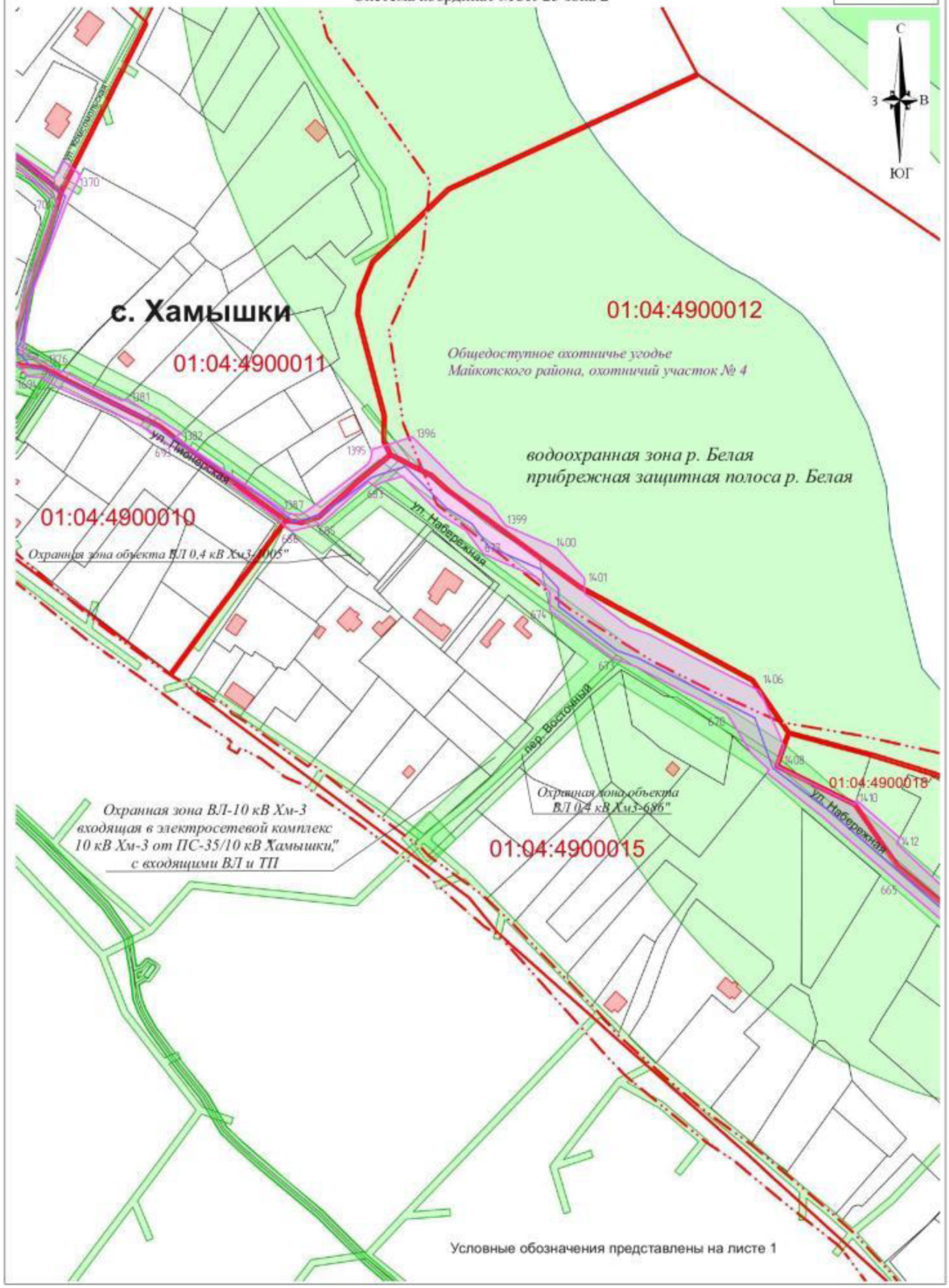


Условные обозначения представлены на листе 1

**Схема**
**расположения границ публичного сервитута для размещения объекта регионального значения**
**«Обеспечение инженерной инфраструктурой экокурорта Лагонаки (водоснабжение и водоотведение)»**

Местоположение: Республика Адыгея, Майкопский район
Масштаб 1:2000
Система координат МСК-23 зона 2

**Лист 25**

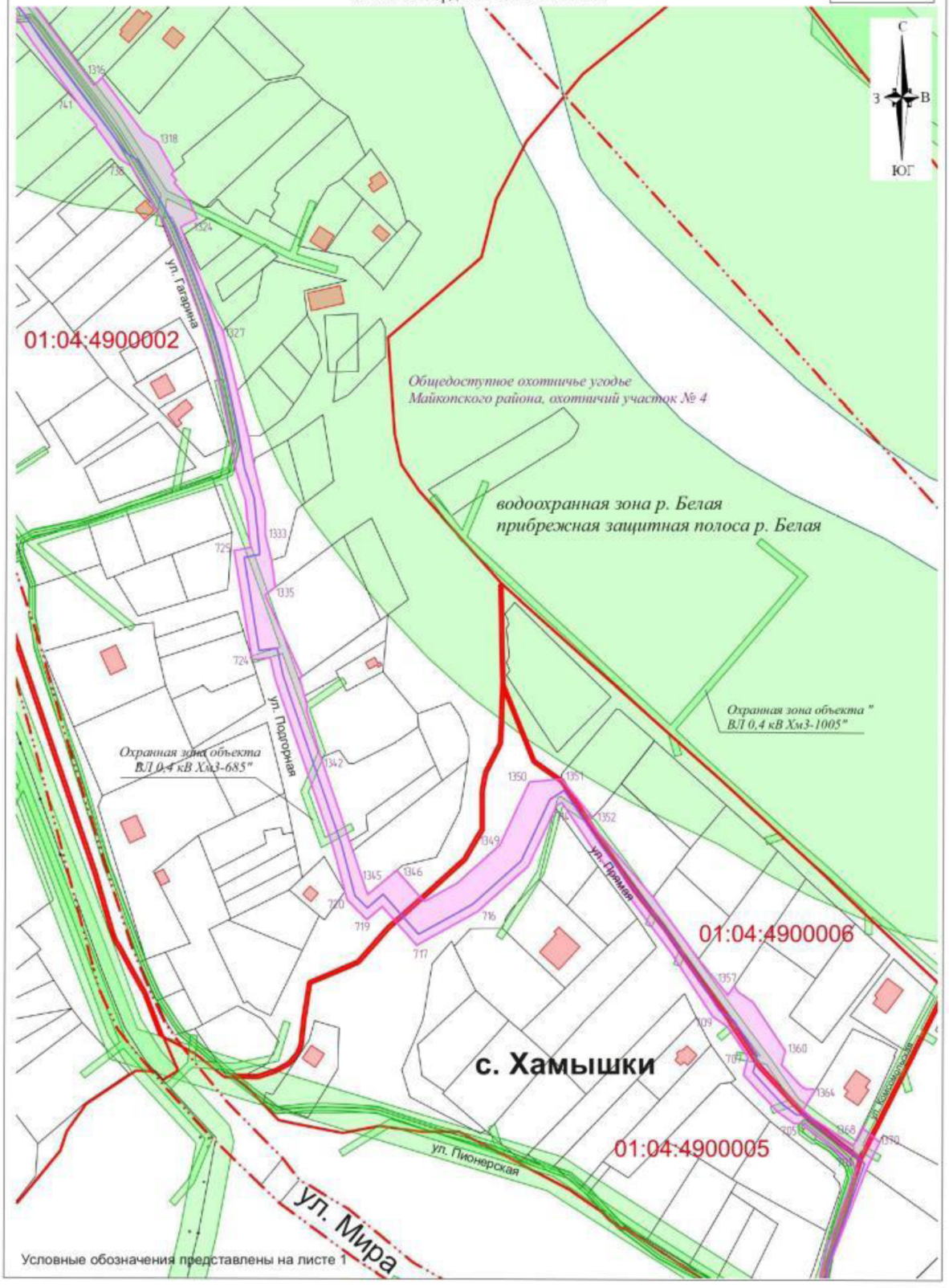

**Схема**
**расположения границ публичного сервитута для размещения объекта регионального значения**
**«Обеспечение инженерной инфраструктурой экокурорта Лагонаки (водоснабжение и водоотведение)»**

Местоположение: Республика Адыгея, Майкопский район
Масштаб 1:2000
Система координат МСК-23 зона 2

**Лист 26**

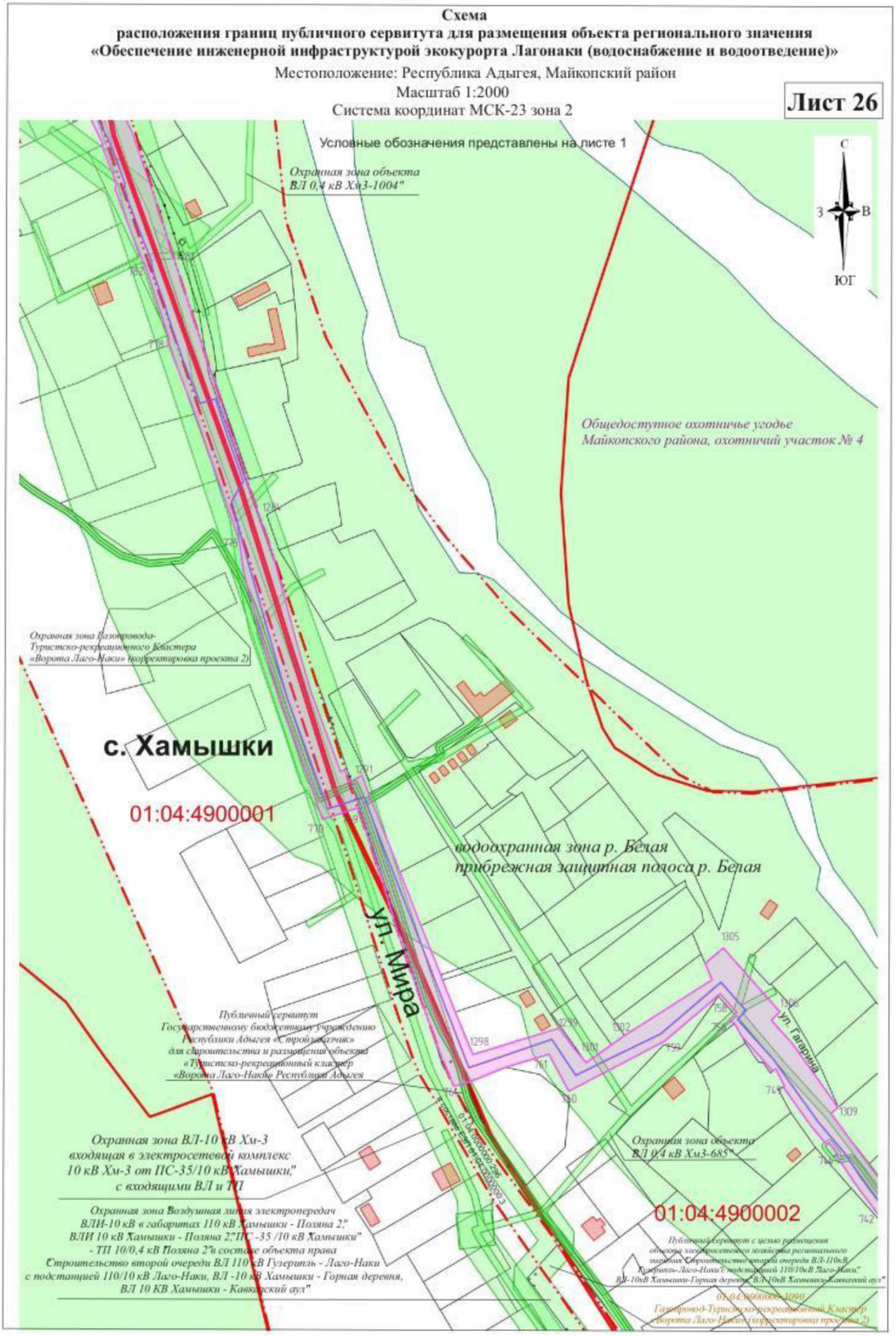

**Схема**
**расположения границ публичного сервитута для размещения объекта регионального значения**
**«Обеспечение инженерной инфраструктурой экокурорта Лагонаки (водоснабжение и водоотведение)»**

Местоположение: Республика Адыгея, Майкопский район
Масштаб 1:2000
Система координат МСК-23 зона 2

**Лист 27**

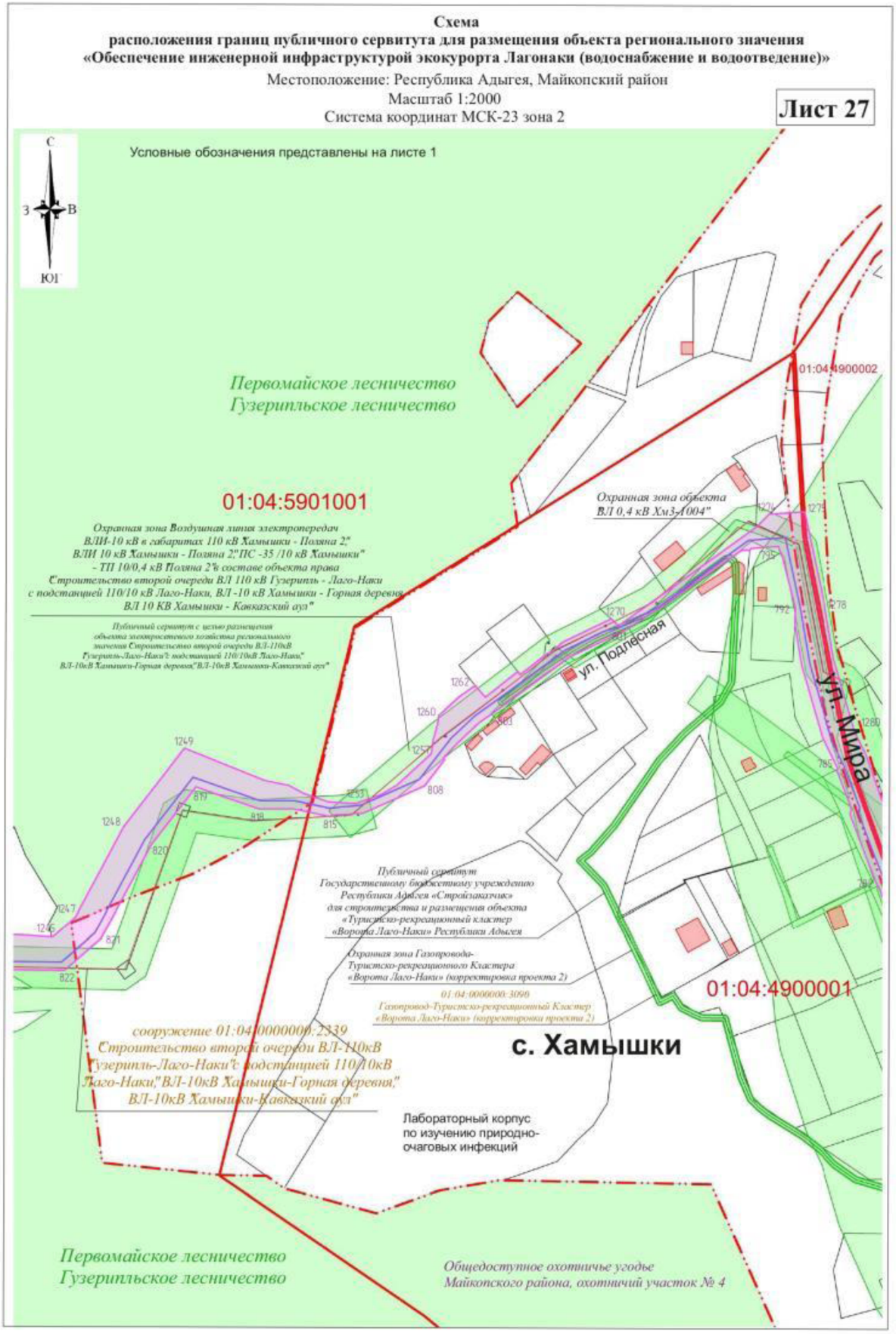

**Схема**
**расположения границ публичного сервитута для размещения объекта регионального значения**
**«Обеспечение инженерной инфраструктурой экокурорта Лагонаки (водоснабжение и водоотведение)»**
Масштаб 1:2000
Система координат МСК-23 зона 2
Местоположение: Республика Адыгея, Майкопский район

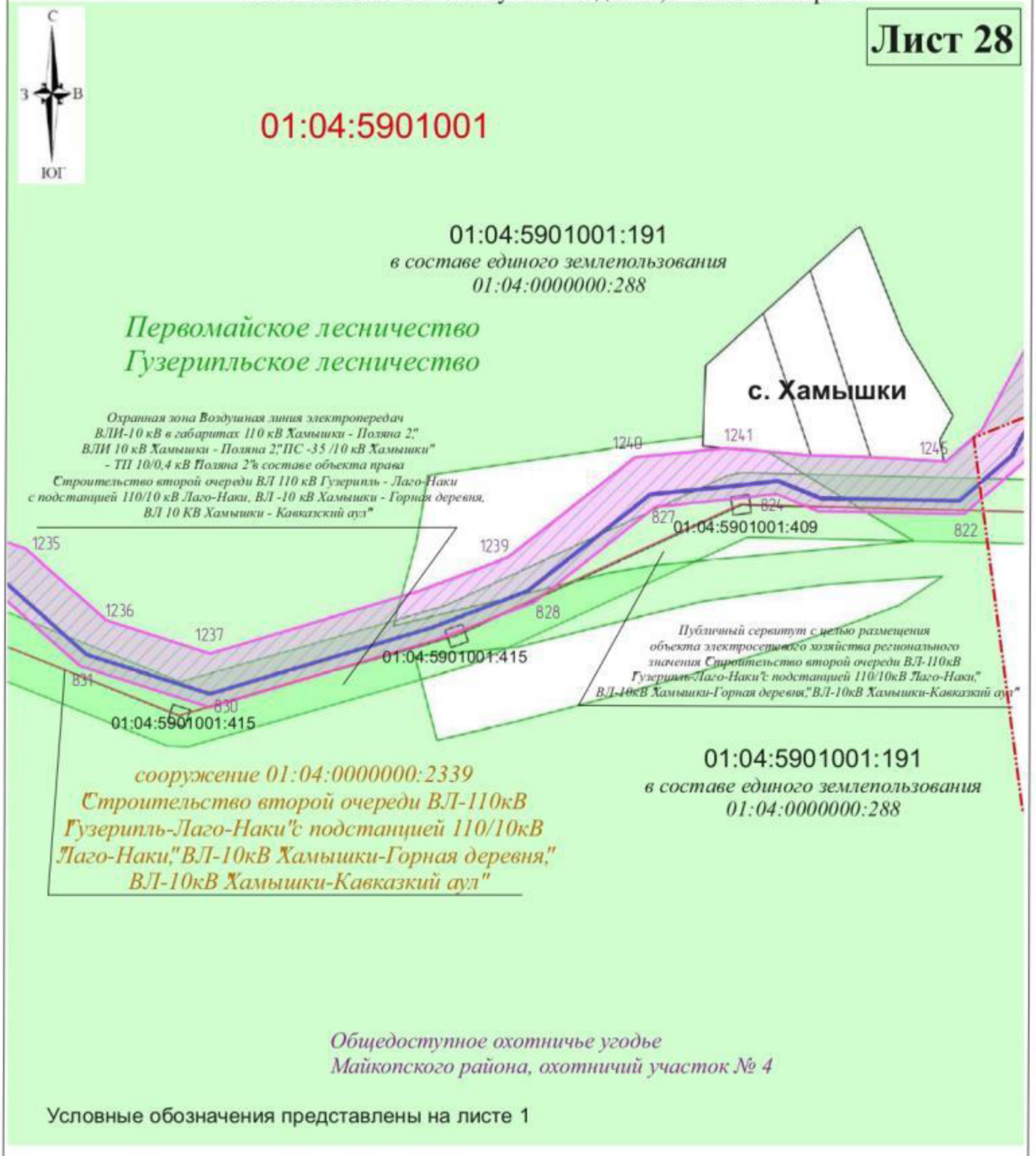

**Схема**
**расположения границ публичного сервитута для размещения объекта регионального значения**
**«Обеспечение инженерной инфраструктурой экокурорта Лагонаки (водоснабжение и водоотведение)»**
Масштаб 1:2000
Система координат МСК-23 зона 2
Местоположение: Республика Адыгея, Майкопский район

**Лист 29**

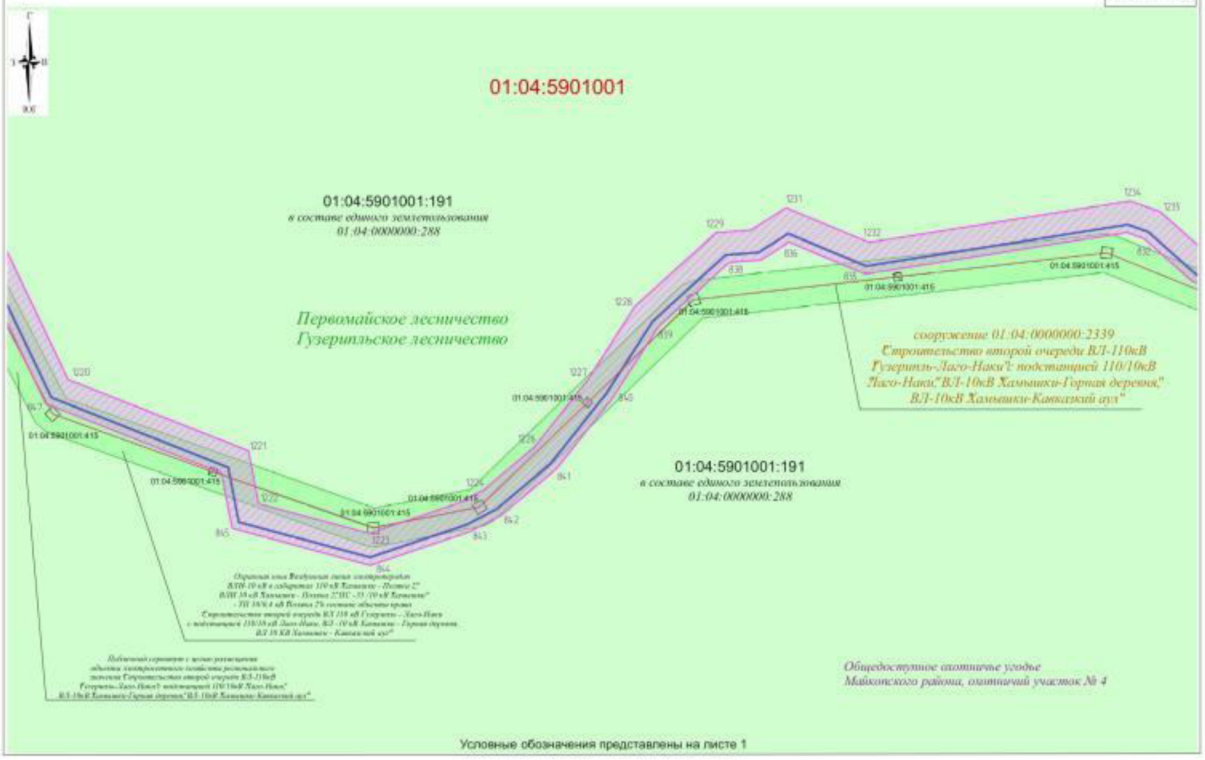


Условные обозначения представлены на листе 1

**Схема**
**расположения границ публичного сервитута для размещения объекта регионального значения**
**«Обеспечение инженерной инфраструктурой экокурорта Лагонаки (водоснабжение и водоотведение)»**
Масштаб 1:2000
Система координат МСК-23 зона 2
Местоположение: Республика Адыгея, Майкопский район

**Лист 30**

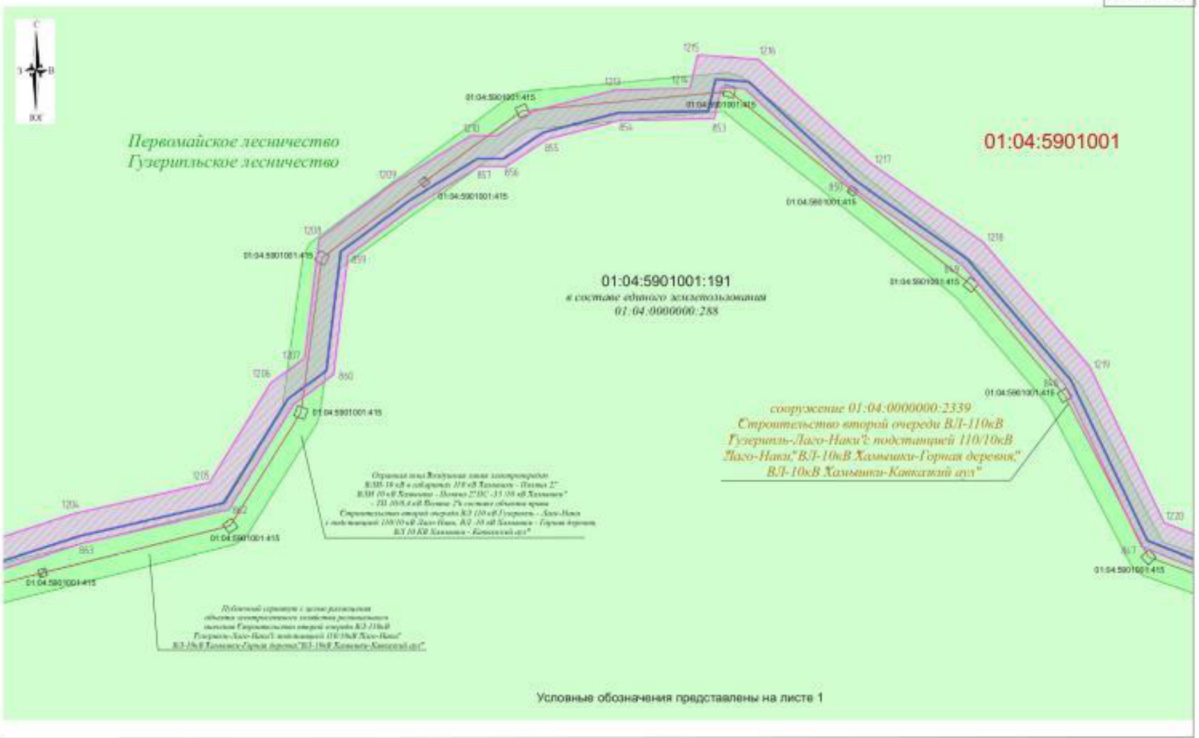

**Схема**
**расположения границ публичного сервитута для размещения объекта регионального значения**
**«Обеспечение инженерной инфраструктурой экокурорта Лагонаки (водоснабжение и водоотведение)»**
Масштаб 1:2000
Система координат МСК-23 зона 2
Местоположение: Республика Адыгея, Майкопский район

**Лист 31**

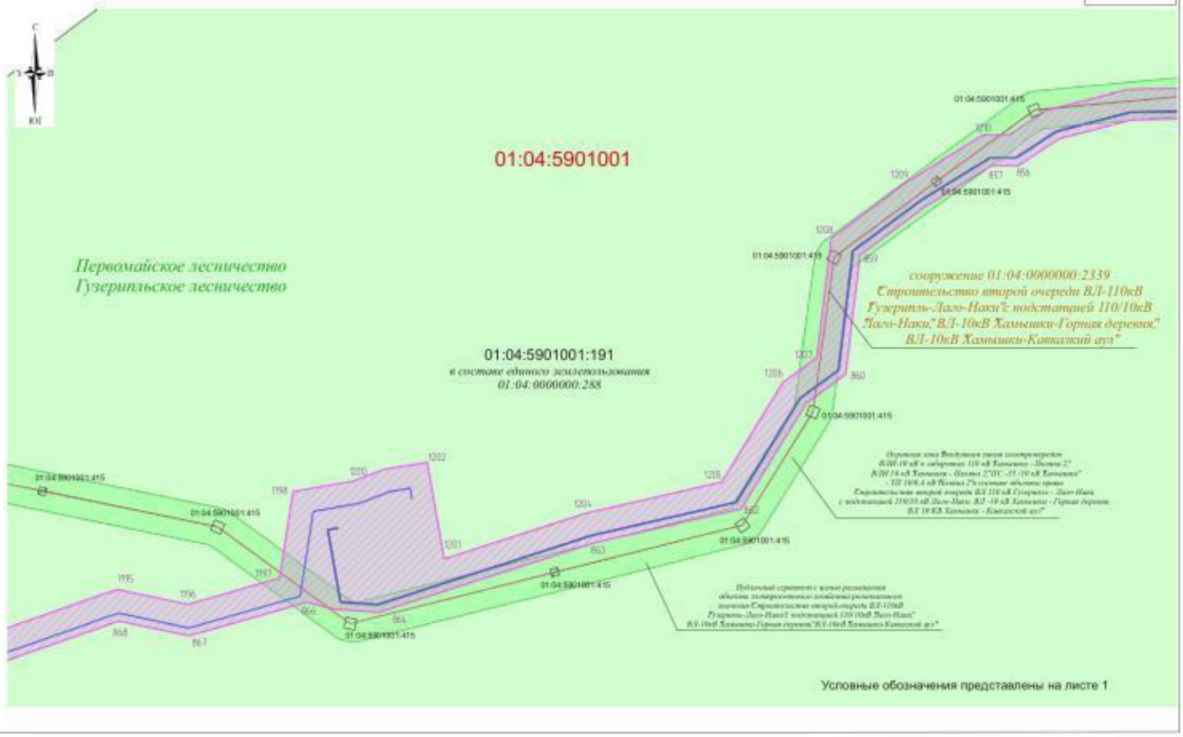

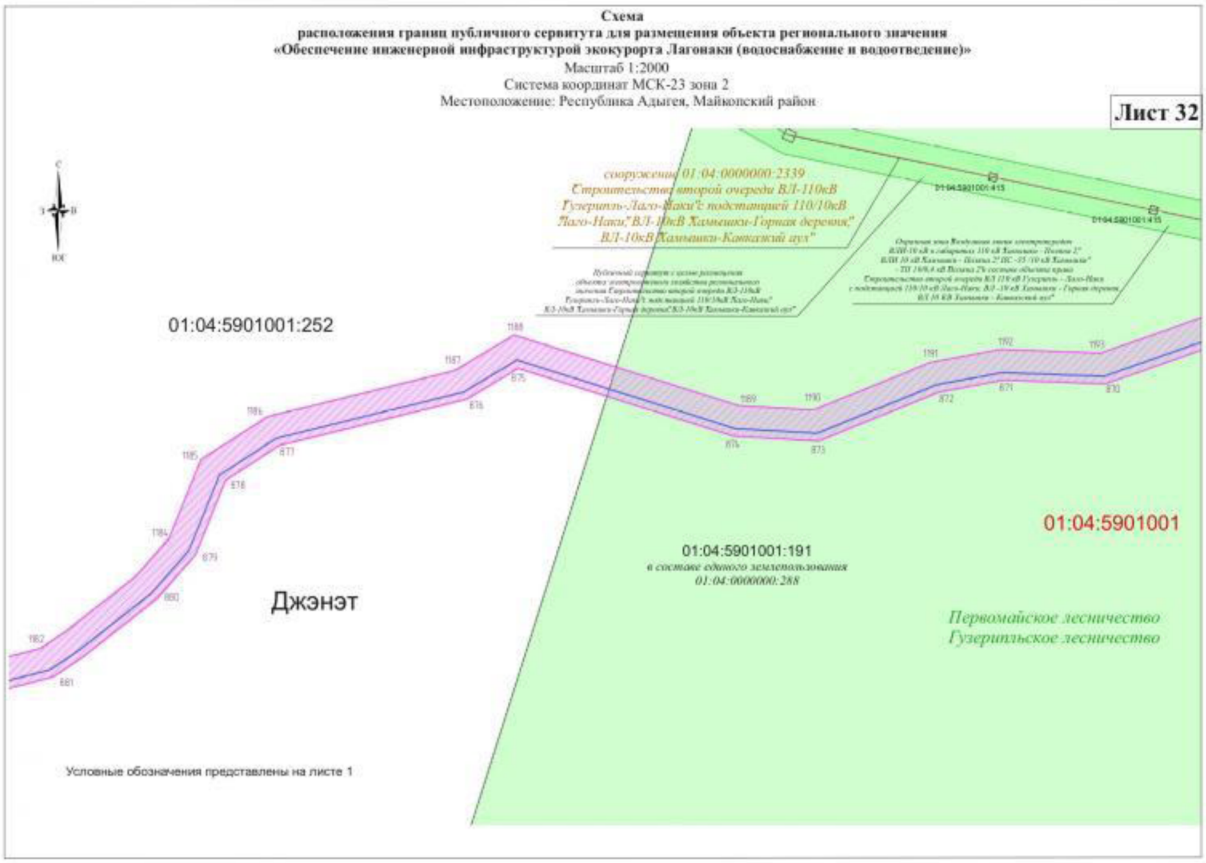
Схема
расположения границ публичного сервитута для размещения объекта регионального значения
«Обеспечение инженерной инфраструктурой экокурорта Лагонаки (водоснабжение и водоотведение)»
Масштаб 1:2000
Система координат МСК-23 зона 2
Местоположение: Республика Адыгея, Майкопский район
Лист 32
С
З
В
ЮЗ
сооружение 01:04:0000000:2339
"Строительство второй очереди ВЛ-110кВ
Гузерипль-Лаго-Наки"с подстанцией 110/10кВ
"Лаго-Наки","ВЛ-10кВ Хамышки-Горная деревня,"
ВЛ-10кВ Хамышки-Кавказский аул"
01:04:5901001:252
01:04:5901001:191
в составе единого землепользования
01:04:0000000:288
01:04:5901001
Джэнэт
Первомайское лесничество
Гузерипльское лесничество
Условные обозначения представлены на листе 1


Схема
расположения границ публичного сервитута для размещения объекта регионального значения
«Обеспечение инженерной инфраструктурой экокурорта Лагонаки (водоснабжение и водоотведение)»
Масштаб 1:2000
Система координат МСК-23 зона 2
Местоположение: Республика Адыгея, Майкопский район
Лист 33
парк
«Джэнэт»
01:04:5901001:252
01:04:5901001:191
в составе единого землепользования
01:04:0000000:288
Первомайское лесничество
Гузерипльское лесничество
Условные обозначения представлены на листе 1

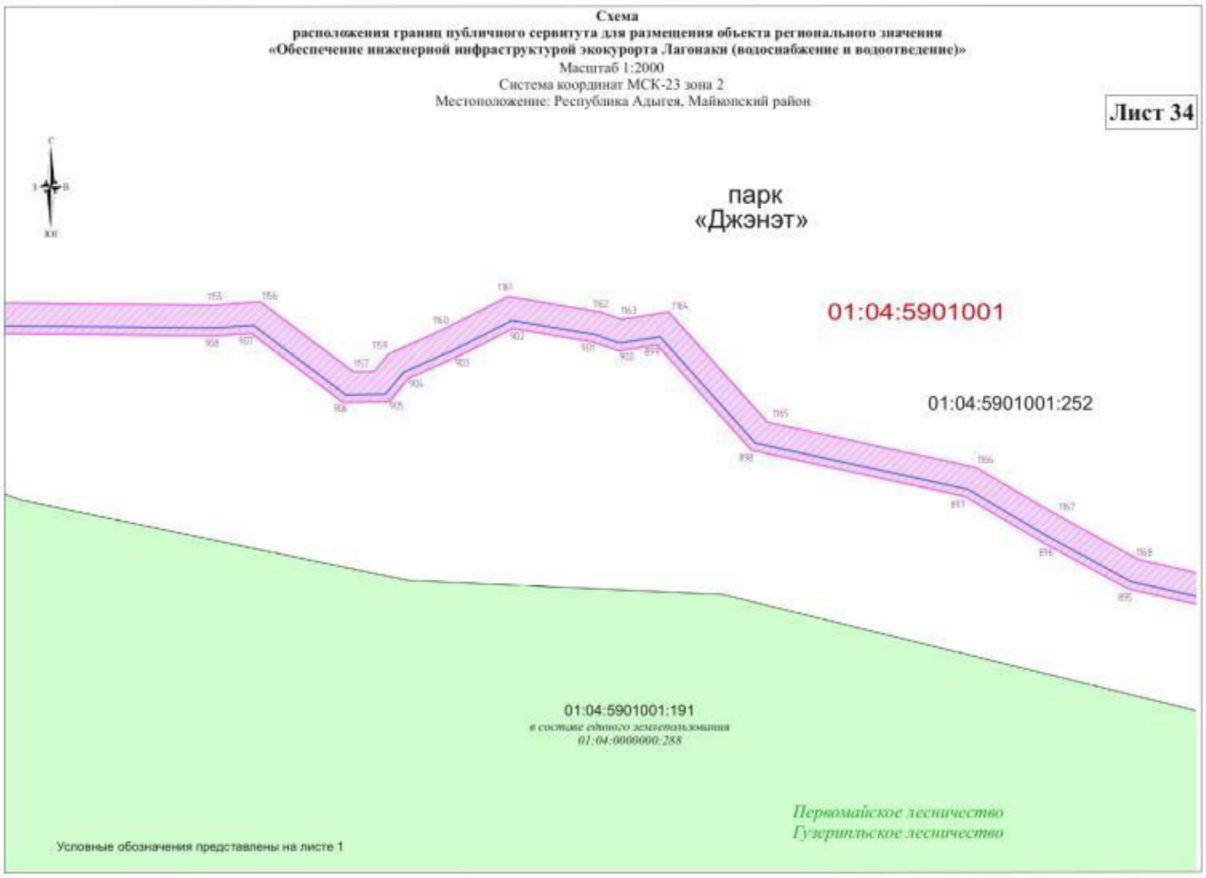
Схема
расположения границ публичного сервитута для размещения объекта регионального значения
«Обеспечение инженерной инфраструктурой экокурорта Лагонаки (водоснабжение и водоотведение)»
Масштаб 1:2000
Система координат МСК-23 зона 2
Местоположение: Республика Адыгея, Майкопский район
Лист 34
С
З
В
ЮГ
парк
«Джэнэт»
01:04:5901001
01:04:5901001:252
01:04:5901001:191
в составе единого землепользования
01:04:0000000:288
Первомайское лесничество
Гузерипльское лесничество
Условные обозначения представлены на листе 1

**Схема**
**расположения границ публичного сервитута для размещения объекта регионального значения**
**«Обеспечение инженерной инфраструктурой экокурорта Лагонаки (водоснабжение и водоотведение)»**
Масштаб 1:2000
Система координат МСК-23 зона 2
Местоположение: Республика Адыгея, Майкопский район

**Лист 35**




Условные обозначения представлены на листе 1


Схема
расположения границ публичного сервитута для размещения объекта регионального значения
«Обеспечение инженерной инфраструктурой экокурорта Лагонаки (водоснабжение и водоотведение)»
Масштаб 1:2000
Система координат МСК-23 зона 2
Местоположение: Республика Адыгея, Майкопский район
Лист 36
С
З
В
ЮЗ
ЮВ
01:04:5901001
01:04:5901001:252
парк
«Джэнэт»
ТН1
ТН2
ТН3
ТН4
ТН5
ТН6
922
921
920
919
923
924
01:04:5901001:191
в составе единого землепользования
01:04:0000000:288
Первомайское лесничество
Гузерипльское лесничество
Общедоступное охотничье угодье Майкопского района, охотничий участок № 4
Условные обозначения представлены на листе 1

**Схема**
**расположения границ публичного сервитута для размещения объекта регионального значения**
**«Обеспечение инженерной инфраструктурой экокурорта Лагонаки (водоснабжение и водоотведение)»**
Масштаб 1:2000
Система координат МСК-23 зона 2
Местоположение: Республика Адыгея, Майкопский район

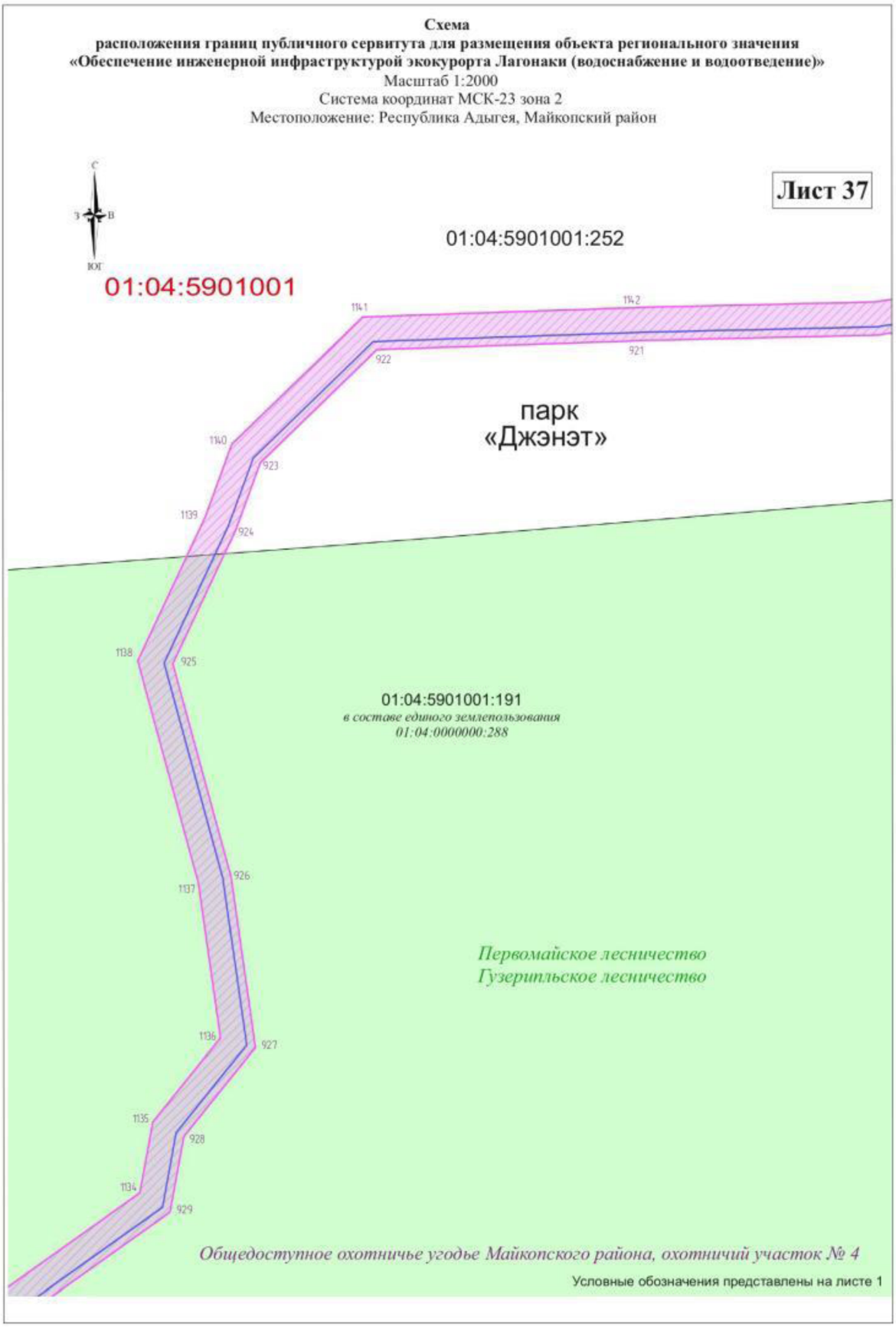

**Схема**
**расположения границ публичного сервитута для размещения объекта регионального значения**
**«Обеспечение инженерной инфраструктурой экокурорта Лагонаки (водоснабжение и водоотведение)»**
Масштаб 1:2000
Система координат МСК-23 зона 2
Местоположение: Республика Адыгея, Майкопский район

**Лист 38**

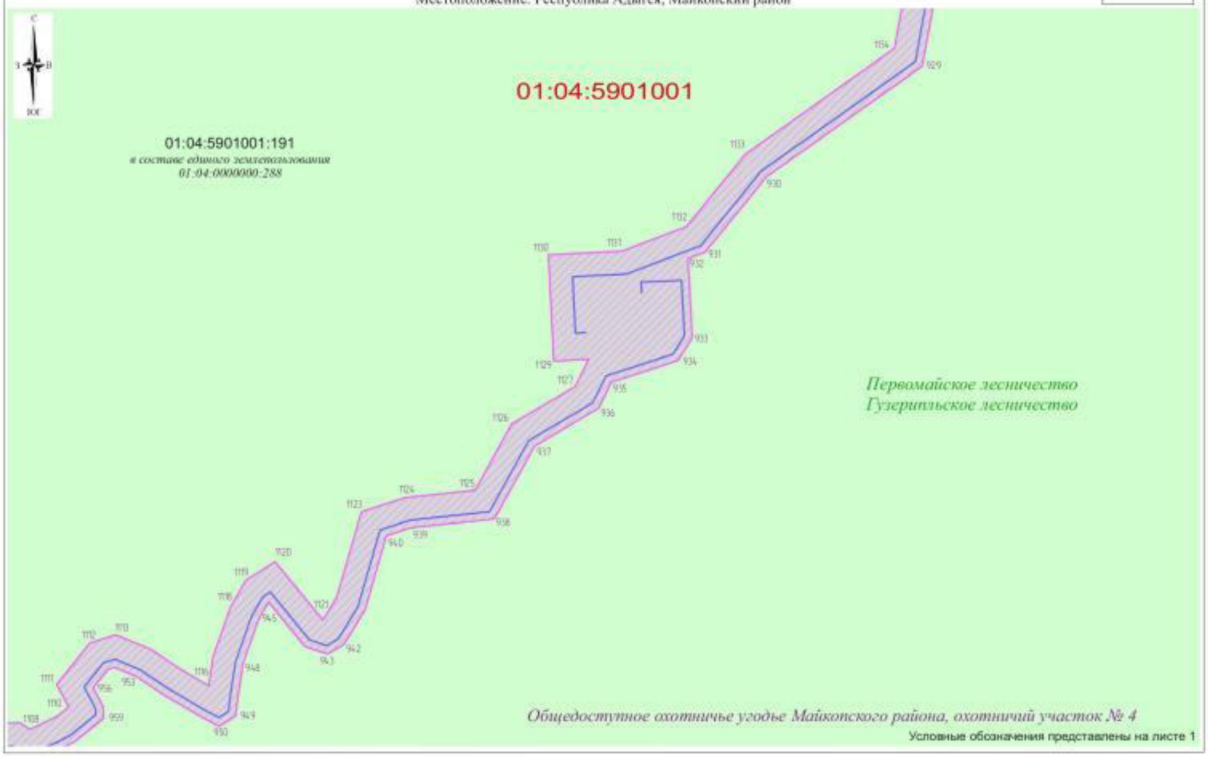

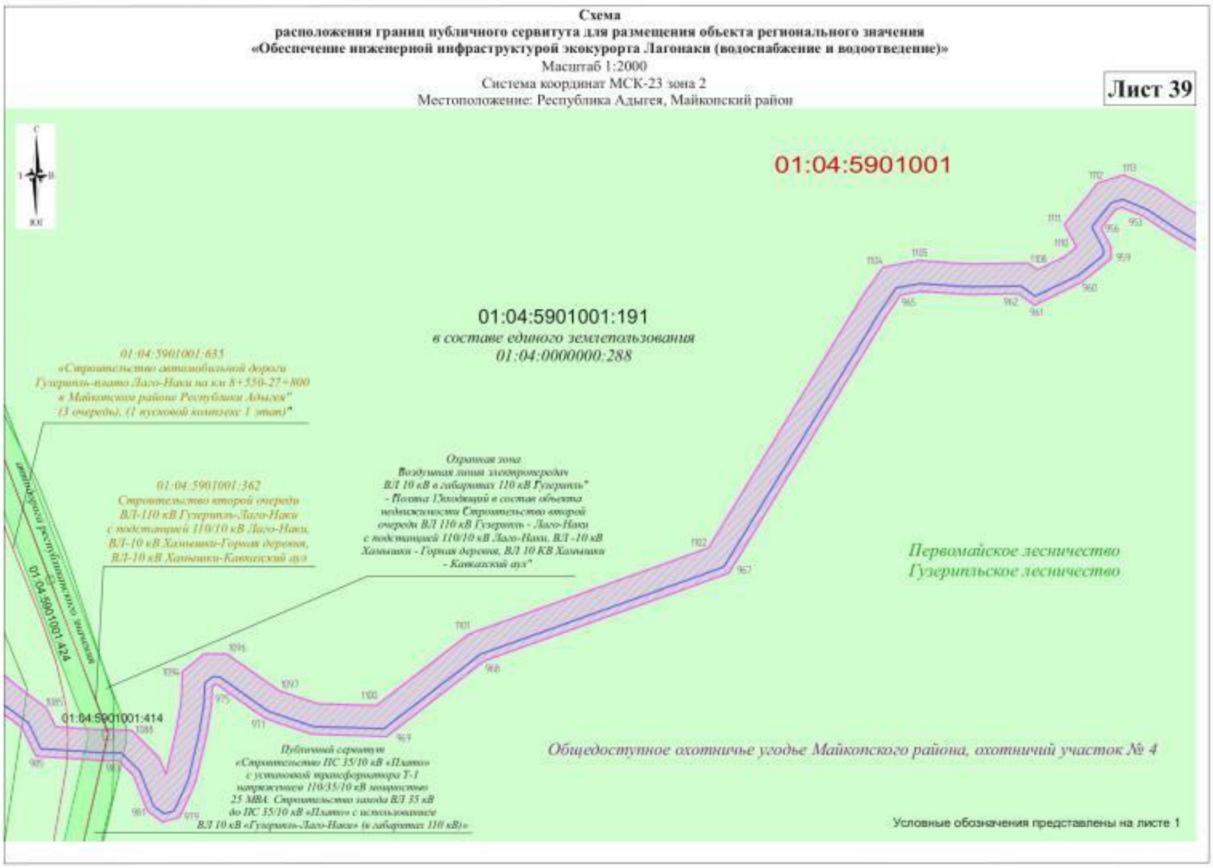
Схема
расположения границ публичного сервитута для размещения объекта регионального значения
«Обеспечение инженерной инфраструктурой экокурорта Лагонаки (водоснабжение и водоотведение)»
Масштаб 1:2000
Система координат МСК-23 зона 2
Местоположение: Республика Адыгея, Майкопский район
Лист 39
01:04:5901001
01:04:5901001:191
в составе единого землепользования
01:04:0000000:288
01:04:5901001:635
«Строительство автомобильной дороги Гузерипль-пгт.Лаго-Наки на км 8+550-27+800 в Майкопском районе Республики Адыгея" (3 очередь). (1 пусковой комплекс 1 этап)".
01:04:5901001:362
Строительство второй очереди ВЛ-110 кВ Гузерипль-Лаго-Наки с подстанцией 110/10 кВ Лаго-Наки, ВЛ-10 кВ Хамышки-Горная деревня, ВЛ-10 кВ Хамышки-Кавказский аул
Охранная зона
Воздушная линия электропередач ВЛ 10 кВ в габаритах 110 кВ Гузерипль" - Поляна Выходящий в состав объекта недвижимости Строительство второй очереди ВЛ 110 кВ Гузерипль - Лаго-Наки с подстанцией 110/10 кВ Лаго-Наки, ВЛ -10 кВ Хамышки - Горная деревня, ВЛ 10 КВ Хамышки - Кавказский аул"
01:04:5901001:424
01:04:5901001:414
Первомайское лесничество
Гузерипльское лесничество
Общедоступное охотничье угодье Майкопского района, охотничий участок № 4
Публичный сервитут
«Строительство ПС 35/10 кВ «Плато» с установкой трансформатора Т-1 напряжением 110/35/10 кВ мощностью 25 МВА. Строительство заезда ВЛ 35 кВ до ПС 35/10 кВ «Плато» с использованием ВЛ 10 кВ «Гузерипль-Лаго-Наки» (в габаритах 110 кВ)»
Условные обозначения представлены на листе 1

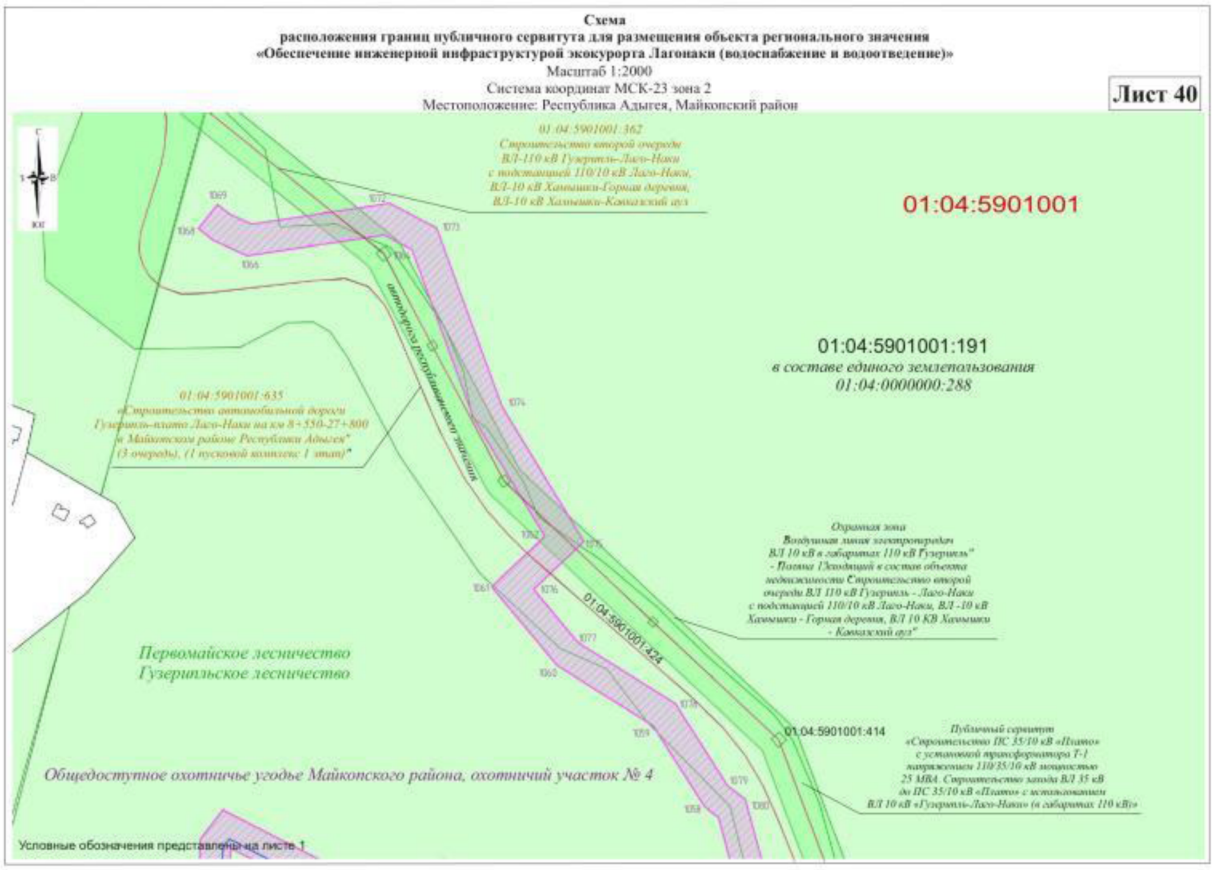
Схема
расположения границ публичного сервитута для размещения объекта регионального значения
«Обеспечение инженерной инфраструктурой экокурорта Лагонаки (водоснабжение и водоотведение)»
Масштаб 1:2000
Система координат МСК-23 зона 2
Местоположение: Республика Адыгея, Майкопский район
Лист 40
01:04:5901001
01:04:5901001:191
в составе единого землепользования
01:04:0000000:288
01:04:5901001:362
Строительство второй очереди
ВЛ-110 кВ Гузерипль-Лаго-Наки
с подстанцией 110/10 кВ Лаго-Наки,
ВЛ-10 кВ Хамышки-Горная деревня,
ВЛ-10 кВ Хамышки-Камышский аул
01:04:5901001:635
«Строительство автомобильной дороги
Гузерипль-плато Лаго-Наки на км 8+550-27+800
в Майкопском районе Республики Адыгея"
(3 очередь), (1 пусковой комплекс 1 этап)"
Охранная зона
Воздушная линия электропередач
ВЛ 10 кВ в габаритах 110 кВ Гузерипль"
- Полюс 1Заходящий к составе объекта
недвижимости Строительство второй
очереди ВЛ 110 кВ Гузерипль - Лаго-Наки
с подстанцией 110/10 кВ Лаго-Наки, ВЛ -10 кВ
Хамышки - Горная деревня, ВЛ 10 КВ Хамышки
- Камышский аул"
01:04:5901001:424
01:04:5901001:414
Публичный сервитут
«Строительство ПС 35/10 кВ «Плато»
с установкой трансформатора Т-1
напряжением 110/35/10 кВ мощностью
25 МВА. Строительство заезда ВЛ 35 кВ
до ПС 35/10 кВ «Плато» с использованием
ВЛ 10 кВ «Гузерипль-Лаго-Наки» (в габаритах 110 кВ)»
Первомайское лесничество
Гузерипльское лесничество
Общедоступное охотничье угодье Майкопского района, охотничий участок № 4
Условные обозначения представлены на листе 1


Схема
расположения границ публичного сервитута для размещения объекта регионального значения
«Обеспечение инженерной инфраструктурой экокурорта Лагонаки (водоснабжение и водоотведение)»
Масштаб 1:2000
Система координат МСК-23 зона 2
Местоположение: Республика Адыгея, Майкопский район
Лист 41
01:04:5901001:635
«Строительство автомобильной дороги Гузерипль-плато Лаго-Наки на км 8+550-27+800 в Майкопском районе Республики Адыгея" (3 очередь), (1 пусковой комплекс: 1 этап)"
01:04:5901001
01:04:5901001:191
в составе единого землепользования
01:04:0000000:288
01:04:5901001:424
01:04:5901001:414
Первомайское лесничество
Гузерипльское лесничество
Общедоступное охотничье угодье Майкопского района, охотничий участок № 4
01:04:5901001:362
Строительство второй очереди ВЛ-110 кВ Гузерипль-Лаго-Наки с подстанцией 110/10 кВ Лаго-Наки, ВЛ-10 кВ Хамышки-Горная деревня, ВЛ-10 кВ Хамышки-Кавказский аул
зу для ведения крестьянского хозяйства
Условные обозначения представлены на листе 1

**Схема**
**расположения границ публичного сервитута для размещения объекта регионального значения**
**«Обеспечение инженерной инфраструктурой экокурорта Лагонаки (водоснабжение и водоотведение)»**
Масштаб 1:2000
Система координат МСК-23 зона 2
Местоположение: Республика Адыгея, Майкопский район

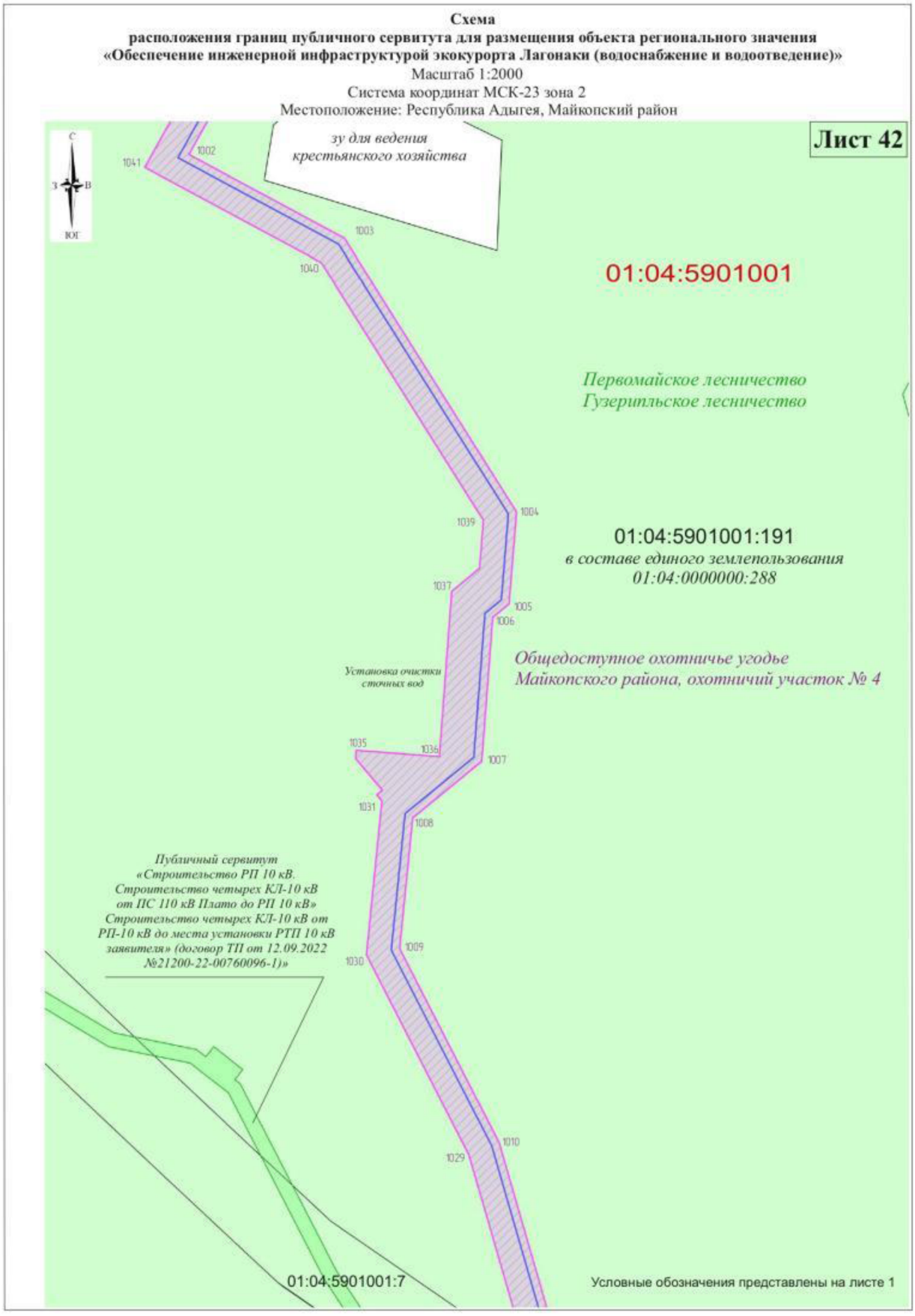

**Схема**
**расположения границ публичного сервитута для размещения объекта регионального значения**
**«Обеспечение инженерной инфраструктурой экокурорта Лагонаки (водоснабжение и водоотведение)»**
Масштаб 1:2000
Система координат МСК-23 зона 2
Местоположение: Республика Адыгея, Майкопский район

