



ПОСТАНОВЛЕНИЕ

от 23 мая 2025 № 64

г. Майкоп

О внесении изменения в постановление Кабинета Министров Республики Адыгея от 14 декабря 2020 года № 257 «О региональной программе модернизации первичного звена здравоохранения Республики Адыгея»

В соответствии с постановлением Правительства Российской Федерации от 9 октября 2019 года № 1304 «О модернизации первичного звена здравоохранения Российской Федерации» Кабинет Министров Республики Адыгея

п о с т а н о в л я е т:

1. Внести в постановление Кабинета Министров Республики Адыгея от 14 декабря 2020 года № 257 «О региональной программе модернизации первичного звена здравоохранения Республики Адыгея» (Собрание законодательства Республики Адыгея, 2020, № 12; 2021, № 7, 12; 2022, № 9, 11, 12; 2023, № 11; 2024, № 2, 5, 10) изменение, изложив приложение в новой редакции согласно приложению.

2. Настоящее постановление вступает в силу со дня его принятия.

Председатель
Кабинета Министров
Республики Адыгея

A handwritten signature in black ink, appearing to be 'A. Kerashov'.

А. Керашев

Приложение
к постановлению Кабинета
Министров Республики Адыгея
от 23 мая 2025 года № 64

«Приложение
к постановлению Кабинета
Министров Республики Адыгея
от 14 декабря 2020 года № 257

Региональная программа
модернизации первичного звена здравоохранения Республики Адыгея

Паспорт
региональной программы модернизации первичного звена
здравоохранения Республики Адыгея

Сроки реализации региональной программы	2021–2025 годы
Разработчик региональной программы	Кабинет Министров Республики Адыгея
Участники региональной программы	Министерство здравоохранения Республики Адыгея Министерство строительства, транспорта, жилищно-коммунального и дорожного хозяйства Республики Адыгея
Наименование государственной программы субъекта Российской Федерации	Государственная программа Республики Адыгея «Развитие здравоохранения», утвержденная постановлением Кабинета Министров Республики Адыгея от 20.12.2019 г. № №314
Реквизиты документа, которым утверждена региональная программа	Постановление Кабинета Министров Республики Адыгея от «14» декабря 2020 № 257
Цели региональной программы	<p>цель 1 – обеспечение доступности и качества первичной медико-санитарной помощи и медицинской помощи, оказываемой в сельской местности, рабочих поселках, поселках городского типа и малых городах с численностью населения до 50 тыс. человек;</p> <p>цель 2 – обеспечение приоритета интересов пациента при оказании первичной медико-санитарной помощи;</p> <p>цель 3 – обеспечение соблюдения прав граждан при оказании первичной медико-санитарной помощи и обеспечение связанных с этими правами государственных</p>

	<p>гарантий;</p> <p>цель 4 – обеспечение приоритета профилактики при оказании первичной медико-санитарной помощи.</p>
<p>Задачи региональной программы</p>	<p>задача 1 – организация оказания медицинской помощи с приближением к месту жительства, месту обучения или работы исходя из потребностей всех групп населения с учетом трехуровневой системы оказания медицинской помощи;</p> <p>задача 2 – обеспечение транспортной доступности медицинских организаций для всех групп населения, в том числе инвалидов и других групп населения с ограниченными возможностями здоровья;</p> <p>задача 3 – оснащение медицинских организаций, на базе которых оказывается первичная медико-санитарная помощь, а также центральных районных и районных больниц оборудованием для оказания медицинской помощи с учетом особых потребностей инвалидов и других групп населения с ограниченными возможностями здоровья;</p> <p>задача 4 – устранение дефицита кадров в первичном звене здравоохранения и повышение уровня их квалификации, в том числе в целях обеспечения возможности выбора медицинской организации и врача;</p> <p>задача 5 – обеспечение потребности в дорогостоящих диагностических исследованиях, проводимых в амбулаторных условиях, и выделение их из подушевого норматива финансирования оказания первичной медико-санитарной помощи;</p> <p>задача 6 – введение коэффициентов дифференциации для подушевого норматива финансирования на прикрепившихся лиц для медицинских организаций, расположенных в сельской местности, рабочих поселках, поселках городского типа и малых городах;</p> <p>задача 7 – создание механизма мотивации руководителей и медицинских работников медицинских организаций первичного звена здравоохранения с учетом степени соответствия медицинской организации статусу медицинской организации, внедряющей новую модель</p>

	<p>оказания гражданам первичной медико-санитарной помощи;</p> <p>задача 8 – разработка и утверждение территориальных программ государственных гарантий бесплатного оказания гражданам медицинской помощи с учетом результатов реализации мероприятий региональной программы;</p> <p>задача 9 – реализация мероприятий пилотного проекта по вовлечению частных медицинских организаций в оказание медико-социальных услуг лицам в возрасте 65 лет и старше</p> <p>задача 10 – профилактика осложнений сердечно-сосудистых заболеваний у пациентов высокого риска путем обеспечения лекарственными препаратами граждан, которые перенесли острое нарушение мозгового кровообращения, инфаркт миокарда и другие острые сердечно-сосудистые заболевания или операции на сосудах и которые получают медицинскую помощь в амбулаторных условиях.</p>
<p>Параметры финансового обеспечения реализации региональной программы</p>	<p>консолидированный бюджет – 1 488 645,1 тыс. рублей; средства федерального бюджета: – 1 447 460,0 тыс. рублей;</p> <p>средства бюджета субъекта Российской Федерации – 41 185,1 тыс. рублей;</p> <p>В 2021 году – 257 404,2 тыс. рублей средства федерального бюджета: – 251 545,5 тыс. рублей; средства бюджета субъекта Российской Федерации – 5 858,7 тыс. рублей;</p> <p>В 2022 году – 325 764,9 тыс. рублей средства федерального бюджета: – 318 427,0 тыс. рублей; средства бюджета субъекта Российской Федерации – 7337,9 тыс. рублей;</p> <p>В 2023 году – 260 084,2 тыс. рублей средства федерального бюджета: – 254 225,5 тыс. рублей; средства бюджета субъекта Российской Федерации – 5 858,7 тыс. рублей;</p> <p>В 2024 году – 289 800,1 тыс. рублей средства федерального бюджета: – 283 273,7 тыс.</p>

	<p>рублей; средства бюджета субъекта Российской Федерации – 6 526,4 тыс. рублей;</p> <p>В 2025 году – 355 591,7 тыс. рублей средства федерального бюджета: – 339 988,3 тыс. рублей; средства бюджета субъекта Российской Федерации – 15 603,4 тыс. рублей</p>
--	---

Приложение №2 к
региональной программе
модернизации первичного
звена здравоохранения
Республики Адыгея

План мероприятий по реализации региональной программы модернизации первичного звена здравоохранения Республики Адыгея

№п/п	Наименование мероприятия	Срок реализации		Ответственный исполнитель	Вид документа и характеристика результата
		начало	окончание		
	Цель 1. Обеспечение доступности и качества первичной медико-санитарной помощи и медицинской помощи, оказываемой в сельской местности, рабочих поселках, поселках городского типа и малых городах с численностью населения до 50 тыс. человек	01.01.2021	31.12.2025		
	Задача 1. Организация оказания медицинской помощи с приближением к месту жительства, месту обучения или работы исходя из потребностей всех групп населения с учетом трехуровневой системы оказания медицинской помощи (приложение №7 к Программе)	01.01.2021	31.12.2025		

1	<p>Мероприятие 1. Осуществление нового строительства (реконструкции) (его завершение), замены зданий в случае высокой степени износа, наличия избыточных площадей медицинских организаций и их обособленных структурных подразделений, на базе которых оказывается первичная медико-санитарная помощь (поликлиники, поликлинические подразделения, амбулатории и отделения (центры) врача общей практики, фельдшерско-акушерские и фельдшерские пункты), а также зданий (отдельных зданий, комплексов зданий) центральных районных и районных больниц</p>	01.01.2021	31.12.2025	Министерство строительства, транспорта, жилищно-коммунального и дорожного хозяйства Республики Адыгея	Отчет о реализации мероприятия и достижении ЦП
2	<p>Мероприятие 2. Осуществление капитального ремонта зданий медицинских организаций и их обособленных структурных подразделений, на базе которых оказывается первичная медико-санитарная помощь (поликлиники, поликлинические подразделения, амбулатории и отделения (центры) врача общей практики, фельдшерско-акушерские и фельдшерские пункты), а также зданий (отдельных зданий, комплексов зданий) центральных районных и районных больниц</p>	01.01.2021	31.12.2025	Министерство здравоохранения Республики Адыгея	Отчет о реализации мероприятия и достижении ЦП

3	<p>Мероприятие 3. Приобретение объектов недвижимого имущества, с даты ввода в эксплуатацию которых прошло не более 5 лет, и некапитальных строений, с даты завершения строительства которых прошло не более 5 лет, а также земельных участков, на которых они находятся, для размещения медицинских организаций</p>	01.01.2021	31.12.2025	Министерство здравоохранения Республики Адыгея	Отчет о реализации мероприятия и достижении ЦП
4	<p>Мероприятие 4. Приобретение и монтаж быстровозводимых модульных конструкций врачебных амбулаторий, центров (отделений) общей врачебной практики (семейной медицины), фельдшерско-акушерских пунктов, фельдшерских здравпунктов</p>	01.01.2021	31.12.2025	Министерство здравоохранения Республики Адыгея	Отчет о реализации мероприятия и достижении ЦП

	<p>Задача 2. Обеспечение транспортной доступности медицинских организаций для всех групп населения, в том числе инвалидов и других групп населения с ограниченными возможностями здоровья (приложение №9 к Программе)</p>	01.01.2021	31.12.2025		
<p>5</p>	<p>Мероприятие 5. Оснащение автомобильным транспортом медицинских организаций, оказывающих первичную медико-санитарную помощь, центральных районных и районных больниц, расположенных в сельской местности, поселках городского типа и малых городах (с численностью населения до 50 тыс. человек): автотранспорт для доставки пациентов в медицинские организации, автотранспорт для доставки медицинских работников до места жительства пациентов, а также для перевозки биологических материалов для исследований, доставки лекарственных препаратов до жителей отдаленных районов.</p>	01.01.2021	31.12.2025	Министерство здравоохранения Республики Адыгея	Отчет о реализации мероприятия и достижения ЦП

	<p>Задача 3. Оснащение медицинских организаций, на базе которых оказывается первичная медико-санитарная помощь, а также центральных районных и районных больниц оборудованием для оказания медицинской помощи с учетом особых потребностей инвалидов и других групп населения с ограниченными возможностями здоровья. (приложение №8 к Программе)</p>	01.01.2021	31.12.2025		
6	<p>Мероприятие 6. С учетом паспортов медицинских организаций приведение материально-технической базы медицинских организаций, оказывающих первичную медико-санитарную помощь взрослым и детям, их обособленных структурных подразделений, центральных районных и районных больниц в соответствие с требованиями порядков оказания медицинской помощи, их дооснащение и переоснащение оборудованием для оказания медицинской помощи.</p>	01.01.2021	31.12.2025	Министерство здравоохранения Республики Адыгея	Отчет о реализации мероприятия и достижении ЦП
	<p>Мероприятие 7. Приобретение передвижных мобильных комплексов в медицинские организации для оказания медицинской помощи жителям сельских поселений и малых городов</p>	01.01.2021	31.12.2025	Министерство здравоохранения Республики Адыгея	Отчет о реализации мероприятия и достижении ЦП

<p>Задача 4. Устранение дефицита кадров в первичном звене здравоохранения и повышение уровня их квалификации, в том числе в целях обеспечения возможности выбора медицинской организации врача (приложение №10 к Программе)</p>	01.01.2021	31.12.2025		
<p>7 Мероприятие 8. Увеличение числа обучающихся профессиональных образовательных организаций, осуществляющих подготовку специалистов со средним медицинским образованием, не менее чем на 30 процентов в год от имеющегося дефицита таких специалистов</p>	01.01.2021	31.12.2025	Министерство здравоохранения Республики Адыгея	Отчет о реализации мероприятия и достижения ЦП
<p>8 Мероприятие 9. Утверждение и поэтапное внедрение отраслевой системы оплаты труда медицинских работников</p>	01.01.2021	31.12.2025	Министерство здравоохранения Республики Адыгея	Отчет о реализации мероприятия и достижения ЦП (по увеличению заработной платы медицинских работников медицинских организаций, оказывающих первичную медико-санитарную помощь, скорую медицинскую помощь, медицинских работников центральных районных и районных больниц)

9	<p>Мероприятие 10. Принятие мер по укомплектованию медицинских организаций, оказывающих первичную медико-санитарную помощь, центральных районных и районных больниц медицинскими работниками в соответствии с целевыми показателями, указанными в паспортах таких медицинских организаций</p>	01.01.2021	31.12.2025	<p>Министерство здравоохранения Республики Адыгея</p>	<p>Отчет о реализации мероприятия и достижении ЦП (по увеличению числа медицинских работников медицинских организаций, оказывающих медико-санитарную помощь, скорую медицинскую помощь, центральных районных и районных больниц)</p>
10	<p>Мероприятие 11. Увеличение заявок на целевое обучение врачей в соответствии с дефицитными специальностями первичного звена здравоохранения</p>	01.11.2020	31.12.2025	<p>Министерство здравоохранения Республики Адыгея</p>	<p>Отчет о реализации мероприятия и достижении ЦП (по увеличению числа врачей, оказывающих первичную медико-санитарную помощь и скорую медицинскую помощь)</p>

11	<p>Мероприятие 12. Увеличение числа обучающихся образовательных организаций, осуществляющих подготовку специалистов со средним медицинским образованием, не менее чем на 30 процентов в год от имеющегося дефицита таких специалистов</p>	01.01.2021	на постоянной основе	Министерство здравоохранения Республики Адыгея	Отчет о реализации мероприятия и достижения ЦП (по увеличению численности среднего медицинского персонала в медицинских организациях Республики Адыгея)
----	--	------------	----------------------	--	---

12	<p>Мероприятие 13. Разработка и реализация региональных мер стимулирования медицинских работников в части предоставления единовременных выплат, в том числе при переезде в сельскую местность, рабочие поселки, поселки городского типа и города с населением до 50 тыс. человек</p>	01.01.2021	31.12.2025	Министерство здравоохранения Республики Адыгея	<p>Отчет о реализации мероприятия и достижении ЦП (по включению в региональные программы модернизации первичного звена здравоохранения мероприятий в целях увеличения числа врачей и фельдшеров, прибывших (переехавших) на работу в сельские населенные пункты, рабочие поселки, поселки городского типа, города с населением до 50 тыс. человек)</p>
----	---	------------	------------	--	--

13	<p>Мероприятие 14. Разработка и реализация региональных мер социальной поддержки медицинских работников первичного звена здравоохранения и скорой медицинской помощи, медицинских работников центральных районных и районных больниц, в том числе их приоритетное обеспечение служебным жильем, использование иных механизмов обеспечения жильем</p>	01.01.2021	31.12.2025	<p>Министерство здравоохранения Республики Адыгея</p>	<p>Отчет о реализации мероприятия и достижении ЦП (по включению в региональные программы модернизации первичного звена здравоохранения мероприятий в целях создания условий и мотивации для закрепления медицинских работников медицинских организаций, уменьшение оттока кадров из государственного сектора отрасли здравоохранения)</p>
14	<p>Мероприятие 15. Включение в показатели эффективности деятельности руководителей медицинских организаций показателей, характеризующих обеспечение медицинских организаций медицинскими работниками</p>	<p>С момента вступления в силу Постановления Правительства Российской Федерации от 09.10.2019 № 1304</p>	30.06.2021	<p>Министерство здравоохранения Республики Адыгея</p>	<p>Отчет о реализации мероприятия и достижении ЦП (по повышению укомплектованности медицинских организаций, оказывающих первичную медико-санитарную помощь и скорую медицинскую помощь)</p>

15	<p>Мероприятие 16. Разработка механизма наставничества в отношении врачей-молодых специалистов, прошедших целевое обучение</p>	01.01.2021	31.12.2025	Министерство здравоохранения Республики Адыгея	Отчет о реализации мероприятия и достижении ЦП (по повышению числа молодых врачей в медицинских организациях государственной и муниципальной систем здравоохранения)
	<p>Цель.№2. Обеспечение приоритета интересов пациента при оказании первичной медико-санитарной помощи</p>	01.01.2021	31.12.2025		
	<p>Задача 5. Обеспечение потребности в дорогостоящих диагностических исследованиях, проводимых в амбулаторных условиях, и выделение их из подушевого норматива финансирования оказания первичной медико-санитарной помощи</p>	01.01.2021	на постоянной основе		

16	<p>Мероприятие 17. Внесение изменений в территориальную программу государственных гарантий бесплатного оказания гражданам медицинской помощи в части обеспечения потребности в дорогостоящих диагностических исследованиях, проводимых в амбулаторных условиях, и выделение их из подушевого норматива финансирования оказания первичной медико-санитарной помощи</p>	01.01.2021	31.12.2025	Министерство здравоохранения Республики Адыгея	Отчет о реализации мероприятия и достижении ЦП
	<p>Цель №3. Обеспечение соблюдения прав граждан при оказании первичной медико-санитарной помощи и обеспечение связанных с этими правами государственных гарантий</p>	01.01.2021	31.12.2025		
	<p>Задача 6. Введение коэффициентов дифференциации для подушевого норматива финансирования на прикрепившихся лиц для медицинских организаций, расположенных в сельской местности, рабочих поселках, поселках городского типа и малых городах</p>	01.01.2021	на постоянной основе		

17	<p>Мероприятие 18. Внесение изменений в территориальную программу оказания гражданам гарантий бесплатного оказания гражданам медицинской помощи в части введения коэффициентов дифференциации для подушевого норматива финансирования на прикрепившихся лиц для медицинских организаций, расположенных в сельской местности, рабочих поселках, поселках городского типа и малых городах</p>	01.01.2021	31.12.2025	Министерство здравоохранения Республики Адыгея	Отчет о реализации мероприятия и достижения ЦП
	<p>Задача 7. Создание механизма мотивации руководителей и медицинских работников медицинских организаций первичного звена здравоохранения с учетом степени ответственности медицинской организации статусу медицинской организации, внедряющей новую модель оказания гражданам первичной медико-санитарной помощи</p>	01.01.2021	31.12.2025	Министерство здравоохранения Республики Адыгея	Отчет о реализации мероприятия и достижения ЦП
18	<p>Мероприятие 19. Стимулирование руководителей и медицинских работников медицинских организаций первичного звена здравоохранения внедряющих новую модель оказания гражданам первичной медико-санитарной помощи</p>	01.01.2021	31.12.2025	Министерство здравоохранения Республики Адыгея	Отчет о реализации мероприятия и достижения ЦП (поувеличению количества медицинских организаций, внедряющих новую модель оказания гражданам первичной медико-санитарной помощи)

	<p>Задача 8. Разработка и утверждение территориальной программы государственных гарантий бесплатного оказания гражданам медицинской помощи с учетом результатов реализации мероприятий региональной программы</p>	01.01.2021	ежегодно		
19	<p>Мероприятие 20. Обеспечение бездефицитного финансового обеспечения оказания медицинской помощи в рамках территориальной программы государственных гарантий бесплатного оказания гражданам медицинской помощи, с учетом реализации мероприятий региональной программы</p>	01.01.2021	31.12.2025	Министерство здравоохранения Республики Адыгея	Отчет о реализации мероприятия и достижении ЦП
	<p>Цель №4. Обеспечение приоритета профилактики при оказании первичной медико-санитарной помощи</p>	01.01.2021	31.12.2025		
	<p>Задача9. Реализация мероприятий пилотного проекта по вовлечению частных медицинских организаций в оказание медико-социальных услуг лицам в возрасте 65 лет и старше</p>	Участие в пилотном проекте не планируется			
20	<p>Мероприятие 21. Участие в реализации пилотного проекта по вовлечению частных медицинских организаций в оказание медико-социальных услуг лицам в возрасте 65 лет и старше</p>	Участие в пилотном проекте не планируется			

	<p>Задача 10.Профилактика осложнений сердечно-сосудистых заболеваний у пациентов высокого риска путем обеспечения лекарственными препаратами граждан, которые перенесли острое нарушение мозгового кровообращения, инфаркт миокарда и другие острые сердечно-сосудистые заболевания или операции на сосудах и которые получают медицинскую помощь в амбулаторных условиях</p>	01.01.2021	на постоянной основе	Министерство здравоохранения Республики Адыгея	Отчет о реализации мероприятия и достижения ЦП
21	<p>Мероприятие 22. Обеспечение лекарственными препаратами граждан, которые перенесли острое нарушение мозгового кровообращения, инфаркт миокарда и другие острые сердечно-сосудистые заболевания или операции на сосудах и которые получают медицинскую помощь в амбулаторных условиях.</p>	01.01.2021	на постоянной основе	Министерство здравоохранения Республики Адыгея	Отчет о реализации мероприятия и достижения ЦП (по мероприятиям, направленным на снижение смертности от болезни системы кровообращения, с учетом соответствующих показателей смертности)

**Приложение № 3 к
региональной
программе
модернизации
первичного звена
здравоохранения
Республики Адыгея**

**Сведения о целях и задачах региональной программы модернизации первичного звена здравоохранения
Республики Адыгея**

№ п/п	Цель и ОИВ, ответственный за ее достижение	Задача и ОИВ, ответственный за ее решение	Целевой показатель					
			Наименование и единица измерения	Значение в базовом году (2021 год)	Плановое значение на 31.01.2022 на 01.04.2021	Плановое значение на 31.01.2023 на 01.07.2021	Плановое значение на 31.01.2024 на 01.10.2021	Плановое значение на 31.01.2025 на 31.12.2021
1	2	3	4	5	6	7	8	9

1.	<p>Цель № 1. Обеспечение доступности и качества первичной медико-санитарной помощи и медицинской помощи, оказываемой в сельской местности, рабочих поселках, поселках городского типа и малых городах с численностью населения до 50 тыс. человек (Министерство здравоохранения Республики Адыгея)</p>	<p>Задача № 1. Организация оказания медицинской помощи с приближением к месту жительства, месту обучения или работы исходя из потребностей всех групп населения с учетом трехуровневой системы оказания медицинской помощи (Министерство здравоохранения Республики Адыгея)</p>	<p>1. Доля охвата населения Республики Адыгея первичной медико-санитарной помощью (процент)¹</p>	76,0	78,0	80,0	80,0	80,0
			<p>2. Доля зданий медицинских организаций, оказывающих первичную медико-санитарную помощь, находящихся в аварийном состоянии, требующих сноса, реконструкции и капитального ремонта (дополнительный показатель)</p>	8,0	8,2	7,7	6,7	6,2

Задача № 2. Обеспечение транспортной доступности медицинских организаций для всех групп населения, в том числе инвалидов и других групп населения с ограниченными возможностями здоровья <i>(Министерство здравоохранения Республики Адыгея)</i>	3. Число посещений сельскими жителями медицинских организаций на 1 человека в год ²	5,4	5,6	5,8	6	6,1
	4. Число посещений медицинскими работниками пациентов на дому ³	21544	219800	220300	220550	221000
	5. Повышение комфортности получения медицинских услуг ⁴	65,5	67,5	70,0	72,5	75,0

	<p>Задача № 3. Оснащение медицинских организаций, на базе которых оказывается первичная медико-санитарная помощь, а также центральных районных и районных больниц оборудованием для оказания медицинской помощи с учетом особых потребностей инвалидов и других групп населения с</p>	<p>6. Снижение количества оборудования для оказания медицинской помощи со сроком эксплуатации свыше 10 лет в медицинских организациях, оказывающих первичную медико-санитарную помощь</p>	53,8	51,7	50,6	47,2	39,3
--	--	---	------	------	------	------	------

ограниченными возможностями здоровья (Министерство здравоохранения Республики Адыгея)	7. Доля оборудования в подразделениях, оказывающих медицинскую помощь в амбулаторных условиях, со сроком эксплуатации свыше 10 лет от общего числа данного вида оборудования (дополнительный показатель)	52	51,7	50,6	47,2	39,3
Задача № 4. Устранение дефицита кадров в первичном звене здравоохранения и повышение уровня их квалификации, в том числе в целях обеспечения возможности выбора медицинской	8. Укомплектованность врачебных должностей в подразделениях, оказывающих медицинскую помощь в амбулаторных условиях (физическими лицами при коэффициенте совместительства 1,2), % ⁵	88	91,2	94	95	95,0

организации и врача (Министерство здравоохранения Республики Адыгея)	9. Укомплектованность должностей среднего медицинского персонала в подразделениях, оказывающих медицинскую помощь в амбулаторных условиях (физическими лицами при коэффициенте совместительства 1,2), % ⁶	80,3	84,1	88,2	98,2	98,2
	10. Число врачей государственных медицинских организаций, оказывающих медицинскую помощь в амбулаторных условиях (человек) ⁷	874	905	930	960	1025
	11. Число среднего медицинского персонала государственных медицинских организаций, оказывающего медицинскую помощь в амбулаторных условиях (человек) ⁸	1621	1700	1714	1735	1780

12. С _{fv} - число врачей (физических лиц) в подразделениях медицинских организаций, оказывающих медицинскую помощь в амбулаторных условиях	874	905	930	960	1025
13. С _{fs} - число среднего медицинского персонала (физических лиц) в подразделениях медицинских организаций, оказывающих медицинскую помощь в амбулаторных условиях	1621	1700	1714	1735	1780
14. С _{fvgo} - число врачей (физических лиц), работающих в государственных и муниципальных медицинских организациях	1553	1590	1600	1620	1648

			<p>15. Средне- число медицинских работников со средним профессиональным образованием (физических лиц), работающих в государственных и муниципальных медицинских организациях</p>	3597	3712	3715	3718	3721
			<p>16. Число врачей, оказывающих медицинскую помощь в амбулаторных условиях в медицинских организациях, расположенных в сельской местности (человек) ⁹</p>	298	312	327	342	350

17. Число среднего медицинского персонала, оказывающего медицинскую помощь в амбулаторных условиях в медицинских организациях, расположенных сельской местности (человек) ¹⁰	737	762	764	765	767
18. Доля трудоустроенных выпускников, завершивших обучение в рамках целевой подготовки по специальностям специалитета «Педиатрия» и «Лечебное дело» (процент) ¹¹	75,8	76,0	76,5	77,0	77,5
19. Доля трудоустроенных выпускников, завершивших обучение в рамках целевой подготовки по специальностям ординатуры (процент) ¹²	86,2	87,5	88,0	88,5	89,0

		<p>20. Доля выпускников образовательных организаций среднего профессионального образования, трудоустроенных в государственные медицинские организации, на базе которых оказывается первичная медико-санитарная помощь (процент)¹³</p>	73,9	74	76	78	80
		<p>21. Доля медицинских работников первичного звена здравоохранения и скорой медицинской помощи, медицинских работников центральных районных и районных больниц, обеспеченных жильем помещениями к нуждающимся в обеспечении жилой площадью и улучшении жилищных условий (процент)¹⁴</p>	0	0	60	80	100

3.	<p>Цель № 2. Обеспечение соблюдения прав граждан при оказании первичной медико-санитарной помощи и обеспечение связанных с этими правами государственных гарантий (Министерство здравоохранения Республики Адыгея)</p>	<p>Задача № 5. Введение коэффициентов дифференциации для подушевого норматива финансирования на прикрепившихся лиц для медицинских организаций, расположенных в сельской местности, рабочих поселках, поселках городского типа и малых городах (процент)¹⁸</p>	22,00	22,40	23,40	25,40	26,40
----	---	--	-------	-------	-------	-------	-------

		<p>Задача № 6. Разработка и утверждение территориальных программ государственных гарантий бесплатного оказания гражданам медицинской помощи с учетом результатов реализации мероприятий региональной программы (Министерство здравоохранения Республики Адыгея)</p>	<p>23. Доля дефицита финансового обеспечения оказания медицинской помощи, учитывающего результаты реализации мероприятий региональной программы (процент)¹⁶</p>	18	17,5	10	5	0
<p>4.</p> <p>Цель № 3. Обеспечение приоритета профилактики при оказании первичной медико-санитарной помощи (ОИВ, ответственный за ее достижение)</p>	<p>Задача № 7. Реализация мероприятий пилотного проекта по вовлечению частных медицинских организаций в оказание медико-социальных услуг лицам в возрасте 65 лет и старше</p>	<p>24. Доля частных медицинских организаций в оказании медико-социальных услуг лицам в возрасте 65 лет и старше (процент)¹⁷</p>	<p>Участие в пилотном проекте не планируется</p>					

<p>Задача № 8. Профилактика осложнений сердечнососудистых заболеваний у пациентов высокого риска путем обеспечения лекарственными препаратами граждан, которые перенесли острое нарушение мозгового кровообращения, инфаркт миокарда и другие острые сердечно-сосудистые заболевания или операции на сосудах, обеспеченных лекарственными препаратами и которые получают медицинскую помощь в амбулаторных условиях (процент) -</p>	<p>25. Доля пациентов, которые перенесли острое нарушение мозгового кровообращения, инфаркт миокарда и другие острые сердечно-сосудистые заболевания или операции на сосудах, обеспеченных лекарственными препаратами и которые получают медицинскую помощь в амбулаторных условиях (процент) -</p> <p>Мероприятие выполняется в рамках регионального проекта «Борьба с сердечно-сосудистыми заболеваниями» Национального проекта «Здравоохранение»</p>	80,0	85,0	90,0	90,0
--	---	------	------	------	------

**Ресурсное обеспечение
реализации Программы модернизации первичного звена здравоохранения субъект Российской Федерации
Федерации
(мероприятия софинансируемые из средств федерального бюджета)**

№ пп	Наименование мероприятия и источники его финансирования	КБК			Объемы финансового обеспечения по годам реализации Программы, тыс. рублей						
		Глава	Раздел/ подраздел	Целевая статья	Вид расходов	2021 год	2022 год	2023 год	2024 год	2025 год	2021-2025 годы (итого)
1	2		3			4	5	6	7	8	9
	Общий объем финансирования региональной программы модернизации (межбюджетный трансферт федерального бюджета, бюджет субъекта Российской Федерации, не софинансируемые за счет средств федерального бюджета субъекта Российской Федерации, средства юридических лиц и пр.)*					257 404,2	325 764,9	260 084,2	289 800,1	355 591,7	1 488 645,1
	Консолидированный бюджет, в том числе:					257 404,2	325 764,9	260 084,2	289 800,1	355 591,7	1 488 645,1
	межбюджетный трансферт федерального бюджета					251 545,5	268 825,5	254 225,5	227 265,7	339 988,3	1 341 850,5
	бюджет субъекта Российской Федерации					5 858,7	6 194,8	5 858,7	5 237,4	15 603,4	38 753,0

межбюджетные трансферты федерального бюджета (средства резервного фонда Правительства Российской Федерации в соответствии с распоряжением Правительства Российской Федерации от 18.02.2022 № 292-р; от 27.05.2022 № 1327-р; от 11.04.2024 № 893-р					0,0	49 601,5	0,0	56 008,0	0,0	105 609,5
бюджет субъекта Российской Федерации (в случае выделения средств резервного фонда Правительства Российской Федерации в соответствии с распоряжением Правительства Российской Федерации от 18.02.2022 № 292-р; от 27.05.2022 № 1327-р; от 11.04.2024 № 893-р					0,0	1 143,1	0,0	1 289,0	0,0	2 432,1
Прочие расходы региональной программы модернизации, в том числе:					0,0	0,0	0,0	0,0	0,0	0,0
бюджеты муниципальных образований					0,0	0,0	0,0	0,0	0,0	0,0
межбюджетные трансферты из бюджетов субъектов РФ					0,0	0,0	0,0	0,0	0,0	0,0
средства государственных внебюджетных фондов					0,0	0,0	0,0	0,0	0,0	0,0
средства юридических лиц					0,0	0,0	0,0	0,0	0,0	0,0

1.	<p>Мероприятие 1. Осуществление нового строительства (реконструкции) (его завершение), замены зданий в случае высокой степени износа, наличия избыточных площадей медицинских организаций и их обособленных структурных подразделений, на базе которых оказывается первичная медико-санитарная помощь (поликлиники, поликлинические подразделения, амбулатории отделения (центры) врача общей практики, фельдшерско-акушерские и фельдшерские пункты), а также зданий (отдельных зданий, комплексов зданий) центральных районных и районных больниц</p>								
1.1	<p>Общий объем финансирования региональной программы модернизации (межбюджетный трансферт федерального бюджета, бюджет субъекта Российской Федерации, не финансируемые за счет средств федерального бюджета расходы субъекта Российской Федерации, средства юридических лиц и пр.)*</p>								
1.2	<p>Консолидированный бюджет, в том числе: межбюджетный трансферт федерального бюджета бюджет субъекта Российской Федерации</p>								
				160 980,0	280 442,3	244 160,0	240 555,9	159 768,3	1 085 906,5
				160 980,0	280 442,3	244 160,0	240 555,9	159 768,3	1 085 906,5
				157 353,7	224 819,0	238 660,0	179 130,8	148 576,0	948 539,5
				3 626,3	5 181,0	5 500,0	4 128,1	11 192,3	29 627,7

	межбюджетные трансферты федерального бюджета (средства резервного фонда Правительства Российской Федерации в соответствии с распоряжением Правительства Российской Федерации от 18.02.2022 № 292-р; от 11.04.2024 № 893-р					0,0	49 306,0	0,0	56 008,0	0,0	105 314,0
	бюджет субъекта Российской Федерации (в случае выделения средств резервного фонда Правительства Российской Федерации в соответствии с распоряжением Правительства Российской Федерации от 18.02.2022 № 292-р; от 11.04.2024 № 893-р					0,0	1 136,3	0,0	1 289,0	0,0	2 425,3
	Прочие расходы региональной программы модернизации, в том числе:					0,0	0,0	0,0	0,0	0,0	0,0
	бюджеты муниципальных образований					0,0	0,0	0,0	0,0	0,0	0,0
1.3	межбюджетные трансферты из бюджетов субъектов РФ					0,0	0,0	0,0	0,0	0,0	0,0
	средства государственных внебюджетных фондов					0,0	0,0	0,0	0,0	0,0	0,0
	средства юридических лиц					0,0	0,0	0,0	0,0	0,0	0,0

2.	<p>Мероприятие 2. Осуществление капитального ремонта зданий медицинских организаций и их обособленных структурных подразделений, на базе которых оказывается первичная медико-санитарная помощь (поликлиники, поликлинические подразделения, амбулатории отделения (центры) врача общей практики, фельдшерско-акушерские и фельдшерские пункты), а также зданий (отдельных зданий, комплексов зданий) центральных районных и районных больниц</p>								196 140,6
2.1	<p>Общий объем финансирования региональной программы модернизации (межбюджетный трансферт федерального бюджета, бюджет субъекта Российской Федерации, не финансируемые за счет средств федерального бюджета расходы субъекта Российской Федерации, средства юридических лиц и пр.)*</p>			58 320,6	18 160,0	0,0	14 640,2	105 019,8	196 140,6
2.2	<p>Консолидированный бюджет, в том числе:</p> <p>межбюджетный трансферт федерального бюджета</p> <p>бюджет субъекта Российской Федерации</p>			58 320,6	18 160,0	0,0	14 640,2	105 019,8	196 140,6
				57 006,9	17 750,9	0,0	14 310,4	102 654,2	191 722,4
				1 313,7	409,1	0,0	329,8	2 365,7	4 418,3

<p>межбюджетные трансферты федерального бюджета (средства резервного фонда Правительства Российской Федерации в соответствии с распоряжением Правительства Российской Федерации от ____ № ____ (ред. от ____))</p>										
<p>бюджет субъекта Российской Федерации (в случае выделения средств резервного фонда Правительства Российской Федерации в соответствии с распоряжением Правительства Российской Федерации от ____ № ____ (ред. от ____))</p>										
<p>Прочие расходы региональной программы модернизации, в том числе:</p>										
<p>бюджеты муниципальных образований</p>										
<p>межбюджетные трансферты из бюджетов субъектов РФ</p>										
<p>средства государственных внебюджетных фондов</p>										
<p>средства юридических лиц</p>										
<p>3. Мероприятие 3. Приобретение объектов недвижимого имущества, с даты ввода в эксплуатацию которых прошло не более 5 лет, и некапитальных строений, с даты завершения строительства которых прошло не более 5 лет, а также земельных участков, на которых они находятся, для размещения медицинских организаций</p>										

<p>3.1</p> <p>Общий объем финансирования региональной программы модернизации (межбюджетный трансферт федерального бюджета, бюджет субъекта Российской Федерации, не софинансируемые за счет средств федерального бюджета расходы субъекта Российской Федерации, средства юридических лиц и пр.)*</p>						0,0	0,0	0,0	0,0	0,0	0,0	0,0	0,0	0,0	0,0	0,0	0,0	0,0	0,0	0,0
<p>Консолидированный бюджет, в том числе:</p>	<p>межбюджетный трансферт федерального бюджета</p>	<p>бюджет субъекта Российской Федерации</p>	<p>межбюджетные трансферты федерального бюджета (средства резервного фонда Правительства Российской Федерации в соответствии с распоряжением Правительства Российской Федерации от ____ № ____ (ред. от ____))</p>			0,0	0,0	0,0	0,0	0,0	0,0	0,0	0,0	0,0	0,0	0,0	0,0	0,0	0,0	
<p>3.2</p>	<p>бюджет субъекта Российской Федерации (в случае выделения средств резервного фонда Правительства Российской Федерации в соответствии с распоряжением Правительства Российской Федерации от ____ № ____ (ред. от ____))</p>					0,0	0,0	0,0	0,0	0,0	0,0	0,0	0,0	0,0	0,0	0,0	0,0	0,0	0,0	
<p>3.3</p>	<p>Прочие расходы региональной программы модернизации, в том числе:</p>	<p>бюджеты муниципальных образований</p>	<p>межбюджетные трансферты из бюджетов субъектов РФ</p>	<p>средства государственных внебюджетных фондов</p>	<p>средства юридических лиц</p>	0,0	0,0	0,0	0,0	0,0	0,0	0,0	0,0	0,0	0,0	0,0	0,0	0,0	0,0	

4.	<p>Мероприятие 4. Приобретение и монтаж быстровозводимых модульных конструкций врачебных амбулаторий, центров (отделений) общей врачебной практики (семейной медицины), фельдшерско-акушерских пунктов, фельдшерских здравпунктов</p>								0,0
4.1	<p>Общий объем финансирования региональной программы модернизации (межбюджетный трансферт федерального бюджета, бюджет субъекта Российской Федерации, не софинансируемые за счет средств федерального бюджета расходы субъекта Российской Федерации, средства юридических лиц и пр.)*</p>								0,0
4.2	<p>Консолидированный бюджет, в том числе: межбюджетный трансферт федерального бюджета бюджет субъекта Российской Федерации межбюджетные трансферты федерального бюджета (средства резервного фонда Правительства Российской Федерации в соответствии с распоряжением Правительства Российской Федерации от _____ № _____ (ред. от _____)) бюджет субъекта Российской Федерации (в случае выделения средств резервного фонда Правительства Российской Федерации в соответствии с распоряжением Правительства Российской Федерации от _____ № _____ (ред. от _____))</p>								0,0

	Прочие расходы региональной программы модернизации, в том числе:								
	бюджеты муниципальных образований							0,0	0,0
4.3	межбюджетные трансферты из бюджетов субъектов РФ							0,0	0,0
	средства государственных внебюджетных фондов							0,0	0,0
	средства юридических лиц							0,0	0,0
5.	Мероприятие 5. Оснащение транспортными средствами медицинских организаций, оказывающих первичную медико-санитарную помощь, центральных районных и районных больниц, расположенных в сельской местности, поселках городского типа и малых городах (с численностью населения до 50 тыс. человек): для доставки пациентов в медицинские организации, для доставки медицинских работников до места жительства пациентов, перевозки биологических материалов для исследований, доставки лекарственных препаратов до жителей отдаленных районов, доставки беременных женщин для проведения осмотров и обратно, а также для доставки несовершеннолетних и маломобильных пациентов до медицинских организаций и обратно							0,0	0,0

5.1	Общий объем финансирования региональной программы модернизации (межбюджетный трансферт федерального бюджета, бюджет субъекта Российской Федерации, не финансируемые за счет средств федерального бюджета расходы субъекта Российской Федерации, средства юридических лиц и пр.)*	7	10	10	10	10	11	11	11	50 332,3
	Консолидированный бюджет, в том числе:	7	10	10	10	10	11	11	11	50 332,3
	межбюджетный трансферт федерального бюджета	320,0	000,0	000,0	000,0	000,0	229,3	783,0		783,0
	бюджет субъекта Российской Федерации	7	9	9	9	10	10	11	11	49 138,0
	межбюджетные трансферты федерального бюджета (средства резервного фонда Правительства Российской Федерации в соответствии с распоряжением Правительства Российской Федерации от ____ № ____ (ред. от ____))	094,7	774,7	774,7	774,7	976,3	517,6	517,6		1 194,2
	бюджет субъекта Российской Федерации	225,3	225,3	225,3	225,3	253,0	265,4	265,4		1 194,2
	межбюджетные трансферты федерального бюджета (средства резервного фонда Правительства Российской Федерации в соответствии с распоряжением Правительства Российской Федерации от ____ № ____ (ред. от ____))	0,0	0,0	0,0	0,0	0,0	0,0	0,0		0,0
	бюджет субъекта Российской Федерации (в случае выделения средств резервного фонда Правительства Российской Федерации в соответствии с распоряжением Правительства Российской Федерации от ____ № ____ (ред. от ____))	0,0	0,0	0,0	0,0	0,0	0,0	0,0		0,0
	Прочие расходы региональной программы модернизации, в том числе:	0,0	0,0	0,0	0,0	0,0	0,0	0,0		0,0
	бюджеты муниципальных образований	0,0	0,0	0,0	0,0	0,0	0,0	0,0		0,0
	межбюджетные трансферты из бюджетов субъектов РФ	0,0	0,0	0,0	0,0	0,0	0,0	0,0		0,0

9.	Мероприятие 9. Утверждение и поэтапное внедрение отраслевой системы оплаты труда медицинских работников								
9.1	Общий объем финансирования региональной программы модернизации (межбюджетный трансферт федерального бюджета, бюджет субъекта Российской Федерации, не финансируемые за счет средств федерального бюджета расходы субъекта Российской Федерации, средства юридических лиц и пр.)*			0,0	0,0	0,0	0,0	0,0	0,0
	Консолидированный бюджет, в том числе:			0,0	0,0	0,0	0,0	0,0	0,0
	межбюджетный трансферт федерального бюджета			0,0	0,0	0,0	0,0	0,0	0,0
	бюджет субъекта Российской Федерации			0,0	0,0	0,0	0,0	0,0	0,0
	межбюджетные трансферты федерального бюджета (средства резервного фонда			0,0	0,0	0,0	0,0	0,0	0,0
	Правительства Российской Федерации в соответствии с распоряжением Правительства Российской Федерации от ____ № ____ (ред. от ____))			0,0	0,0	0,0	0,0	0,0	0,0
9.2	бюджет субъекта Российской Федерации (в случае выделения средств резервного фонда Правительства Российской Федерации в соответствии с распоряжением Правительства Российской Федерации от ____ № ____ (ред. от ____))			0,0	0,0	0,0	0,0	0,0	0,0
9.3	Прочие расходы региональной программы модернизации, в том числе:			0,0	0,0	0,0	0,0	0,0	0,0
	бюджеты муниципальных образований			0,0	0,0	0,0	0,0	0,0	0,0

12.1	<p>Общий объем финансирования региональной программы модернизации (межбюджетный трансферт федерального бюджета, бюджет субъекта Российской Федерации, не финансируемые за счет средств федерального бюджета расходы субъекта Российской Федерации, средства юридических лиц и пр.)*</p>	0,0	0,0	0,0	0,0	0,0	0,0	0,0	0,0
12.2	<p>Консолидированный бюджет, в том числе: межбюджетный трансферт федерального бюджета бюджет субъекта Российской Федерации межбюджетные трансферты федерального бюджета (средства резервного фонда Правительства Российской Федерации в соответствии с распоряжением Правительства Российской Федерации от ____ № ____ (ред. от ____)) бюджет субъекта Российской Федерации (в случае выделения средств резервного фонда Правительства Российской Федерации в соответствии с распоряжением Правительства Российской Федерации от ____ № ____ (ред. от ____))</p>	0,0	0,0	0,0	0,0	0,0	0,0	0,0	0,0
12.3	<p>Прочие расходы региональной программы модернизации, в том числе: бюджеты муниципальных образований межбюджетные трансферты из бюджетов субъектов РФ средства государственных внебюджетных фондов средства юридических лиц</p>	0,0	0,0	0,0	0,0	0,0	0,0	0,0	0,0

13.	Мероприятие 13. Разработка и реализация региональных мер стимулирования медицинских работников в части предоставления единовременных выплат, в том числе при переезде в сельскую местность, рабочие поселки, поселки городского типа и города с населением до 50 тыс. человек											
13.1	Общий объем финансирования региональной программы модернизации (межбюджетный трансферт федерального бюджета, бюджет субъекта Российской Федерации, не финансируемые за счет средств федерального бюджета расходы субъекта Российской Федерации, средства юридических лиц и пр.)*											
13.2	Консолидированный бюджет, в том числе: межбюджетный трансферт федерального бюджета субъекта Российской Федерации межбюджетные трансферты федерального бюджета (средства резервного фонда Правительства Российской Федерации в соответствии с распоряжением Правительства Российской Федерации от _____ № _____ (ред. от _____)) бюджет субъекта Российской Федерации (в случае выделения средств резервного фонда Правительства Российской Федерации в соответствии с распоряжением Правительства Российской Федерации от _____ № _____ (ред. от _____))											

	Прочие расходы региональной программы модернизации, в том числе:								
13.3	бюджеты муниципальных образований				0,0	0,0	0,0	0,0	0,0
	межбюджетные трансферты из бюджетов субъектов РФ				0,0	0,0	0,0	0,0	0,0
	средства государственных внебюджетных фондов				0,0	0,0	0,0	0,0	0,0
	средства юридических лиц				0,0	0,0	0,0	0,0	0,0
14.	Мероприятие 14. Разработка и реализация региональных мер социальной поддержки медицинских работников первичного звена здравоохранения и скорой медицинской помощи, медицинских работников центральных районных и районных больниц, в том числе их приоритетное обеспечение служебным жильем, использование иных механизмов обеспечения жильем								
14.1	Общий объем финансирования региональной программы модернизации (межбюджетный трансферт федерального бюджета, бюджет субъекта Российской Федерации, не финансируемые за счет средств федерального бюджета расходы субъекта Российской Федерации, средства юридических лиц и пр.)*				0,0	0,0	0,0	0,0	0,0
14.2	Консолидированный бюджет, в том числе: межбюджетный трансферт федерального бюджета бюджет субъекта Российской Федерации				0,0	0,0	0,0	0,0	0,0

16.	<p>Мероприятие 16. Разработка механизма наставничества в отношении врачей - молодых специалистов, прошедших целевое обучение</p>								
16.1	<p>Общий объем финансирования региональной программы модернизации (межбюджетный трансферт федерального бюджета, бюджет субъекта Российской Федерации, не софинансируемые за счет средств федерального бюджета расходы субъекта Российской Федерации, средства юридических лиц и пр.)*</p>		0,0	0,0	0,0	0,0	0,0	0,0	0,0
16.2	<p>Консолидированный бюджет, в том числе: межбюджетный трансферт федерального бюджета бюджет субъекта Российской Федерации межбюджетные трансферты федерального бюджета (средства резервного фонда Правительства Российской Федерации в соответствии с распоряжением Правительства Российской Федерации от ____ № ____ (ред. от ____)) бюджет субъекта Российской Федерации (в случае выделения средств резервного фонда Правительства Российской Федерации в соответствии с распоряжением Правительства Российской Федерации от ____ № ____ (ред. от ____))</p>		0,0	0,0	0,0	0,0	0,0	0,0	0,0
16.3	<p>Прочие расходы региональной программы модернизации, в том числе: бюджеты муниципальных образований</p>		0,0	0,0	0,0	0,0	0,0	0,0	0,0

19.	Мероприятие 19. Стимулирование руководителей и медицинских работников медицинских организаций первичного звена здравоохранения внедряющих новую модель оказания гражданам первичной медико-санитарной помощи																						
19.1	Общий объем финансирования региональной программы модернизации (межбюджетный трансферт федерального бюджета, бюджет субъекта Российской Федерации, не финансируемые за счет средств федерального бюджета расходы субъекта Российской Федерации, средства юридических лиц и пр.)*	0,0	0,0	0,0	0,0	0,0	0,0	0,0	0,0	0,0	0,0	0,0	0,0	0,0	0,0	0,0	0,0	0,0	0,0	0,0	0,0	0,0	0,0
19.2	Консолидированный бюджет, в том числе: межбюджетный трансферт федерального бюджета бюджет субъекта Российской Федерации межбюджетные трансферты федерального бюджета (средства резервного фонда Правительства Российской Федерации в соответствии с распоряжением Правительства Российской Федерации от ____ № ____ (ред. от ____)) бюджет субъекта Российской Федерации (в случае выделения средств резервного фонда Правительства Российской Федерации в соответствии с распоряжением Правительства Российской Федерации от ____ № ____ (ред. от ____))	0,0	0,0	0,0	0,0	0,0	0,0	0,0	0,0	0,0	0,0	0,0	0,0	0,0	0,0	0,0	0,0	0,0	0,0	0,0	0,0	0,0	0,0
19.3	Прочие расходы региональной программы модернизации, в том числе:	0,0	0,0	0,0	0,0	0,0	0,0	0,0	0,0	0,0	0,0	0,0	0,0	0,0	0,0	0,0	0,0	0,0	0,0	0,0	0,0	0,0	0,0

	бюджеты муниципальных образований													0,0	0,0	0,0	0,0	0,0	0,0	0,0
	межбюджетные трансферты из бюджетов субъектов РФ													0,0	0,0	0,0	0,0	0,0	0,0	0,0
	средства государственных внебюджетных фондов													0,0	0,0	0,0	0,0	0,0	0,0	0,0
	средства юридических лиц													0,0	0,0	0,0	0,0	0,0	0,0	0,0
20.	Мероприятие 20. Обеспечение бездефицитного финансового обеспечения оказания медицинской помощи в рамках территориальной программы государственных гарантий бесплатного оказания гражданам медицинской помощи, с учетом реализации мероприятий региональной программы													0,0	0,0	0,0	0,0	0,0	0,0	0,0
20.1	Общий объем финансирования региональной программы модернизации (межбюджетный трансферт федерального бюджета, бюджет субъекта Российской Федерации, не финансируемые за счет средств федерального бюджета расходы субъекта Российской Федерации, средства юридических лиц и пр.)*													0,0	0,0	0,0	0,0	0,0	0,0	0,0
	Консолидированный бюджет, в том числе:													0,0	0,0	0,0	0,0	0,0	0,0	0,0
	межбюджетный трансферт федерального бюджета													0,0	0,0	0,0	0,0	0,0	0,0	0,0
	бюджет субъекта Российской Федерации													0,0	0,0	0,0	0,0	0,0	0,0	0,0
20.2	межбюджетные трансферты федерального бюджета (средства резервного фонда Правительства Российской Федерации в соответствии с распоряжением Правительства Российской Федерации от ____ № ____ (ред. от ____))													0,0	0,0	0,0	0,0	0,0	0,0	0,0

4.	<p>Мероприятие 4. Приобретение и монтаж быстровозводимых модульных конструкций врачебных амбулаторий, центров (отделений) общей врачебной практики (семейной медицины), фельдшерско-акушерских пунктов, фельдшерских здравпунктов</p>					0,00	0,00	0,00	0,00	0,00	0,00	0,00	0,00
	всего, из них:												
4.1.	<p>бюджет субъектов Российской Федерации</p>					0,00	0,00	0,00	0,00	0,00	0,00	0,00	0,00
5.	<p>5. Оснащение транспортными средствами медицинских организаций, оказывающих первичную медико-санитарную помощь, центральных районных и районных больниц, расположенных в сельской местности, поселках городского типа и малых городах (с численностью населения до 50 тыс. человек): для доставки пациентов в медицинские организации, доставки медицинских работников до места жительства пациентов, а также для перевозки биологических материалов для исследований, доставки лекарственных препаратов до жителей отдаленных районов, доставки беременных женщин для проведения осмотров и обратно, а также для доставки несовершеннолетних и маломобильных пациентов до медицинских организаций и обратно</p>					0,00	0,00	0,00	0,00	0,00	0,00	0,00	0,00
	всего, из них:												
5.1.	<p>бюджет субъектов Российской Федерации</p>					0,00	0,00	0,00	0,00	0,00	0,00	0,00	0,00

6.	Мероприятие 6. С учетом паспортов медицинских организаций приведение материально-технической базы медицинских организаций, оказывающих первичную медико-санитарную помощь взрослым и детям, их обособленных структурных подразделений, центральных районных и районных больниц в соответствии с требованиями порядков оказания медицинской помощи, их дооснащение и переоснащение оборудованием для оказания медицинской помощи			0,00	0,00	0,00	0,00	0,00	0,00
	всего, из них:								
6.1.	бюджет субъектов Российской Федерации			0,00	0,00	0,00	0,00	0,00	0,00
7.	Мероприятие 7. Приобретение передвижных мобильных комплексов для оказания медицинской помощи жителям сельских поселений и малых городов			0,00	0,00	0,00	0,00	0,00	0,00
	всего, из них:								
7.1.	бюджет субъектов Российской Федерации			0,00	0,00	0,00	0,00	0,00	0,00

Ресурсное обеспечение реализации программы модернизации первичного звена здравоохранения субъект Российской Федерации						
(мероприятия софинансируемые из средств резервного фонда Правительства Российской Федерации)*						
№ пп	Наименование мероприятия и источники его финансового обеспечения	КБК			Вид расходов	Объемы финансового обеспечения по годам реализации Программы, тыс. рублей
		Глава	Раздел/ подраздел	Целевая статья		
1	2	3				4
	Консолидированный бюджет, в том числе: межбюджетные трансферты федерального бюджета (средства резервного фонда Правительства Российской Федерации в соответствии с распоряжением Правительства Российской Федерации от 11.04.2024 № 893-р					57 297,0
	бюджет субъекта Российской Федерации (в случае выделения средств резервного фонда Правительства Российской Федерации в соответствии с распоряжением Правительства Российской Федерации от 11.04.2024 № 893-р					56 008,0
						1 289,0

1.	<p>Мероприятие 1. Осуществление нового строительства (реконструкции) (его завершение), замены зданий в случае высокой степени износа, наличия избыточных площадей медицинских организаций и их обособленных структурных подразделений, на базе которых оказывается первичная медико-санитарная помощь (поликлиники, поликлинические подразделения, амбулатории отделения (центры) врача общей практики, фельдшерско-акушерские и фельдшерские пункты), а также зданий (отдельных зданий, комплексов зданий) центральных районных и районных больниц</p>				57 297,0
1.1.	<p>межбюджетные трансферты федерального бюджета (средства резервного фонда Правительства Российской Федерации в соответствии с распоряжением Правительства Российской Федерации от 11.04.2024 № 893-р</p>				56 008,0
	<p>бюджет субъекта Российской Федерации (в случае выделения средств резервного фонда Правительства Российской Федерации в соответствии с распоряжением Правительства Российской Федерации от 11.04.2024 № 893-р</p>				1 289,0

2.	<p>Мероприятие 2. Осуществление капитального ремонта зданий медицинских организаций и их обособленных структурных подразделений, на базе которых оказывается первичная медико-санитарная помощь (поликлиники, поликлинические подразделения, амбулатории отделения (центры) врача общей практики, фельдшерско-акушерские и фельдшерские пункты), а также зданий (отдельных зданий, комплексов зданий) центральных районных и районных больниц</p>				0,0
	<p>межбюджетные трансферты федерального бюджета (средства резервного фонда Правительства Российской Федерации в соответствии с распоряжением Правительства Российской Федерации от ____ № ____ (ред. от ____))</p>				0,0
2.1.	<p>бюджет субъекта Российской Федерации (в случае выделения средств резервного фонда Правительства Российской Федерации в соответствии с распоряжением Правительства Российской Федерации от ____ № ____ (ред. от ____))</p>				0,0

3.	<p>Мероприятие 3. Приобретение объектов недвижимого имущества, с даты ввода в эксплуатацию которых прошло не более 5 лет, и капитальных строений, с даты завершения строительства которых прошло не более 5 лет, а также земельных участков, на которых они находятся, для размещения медицинских организаций</p>				0,0
3.1.	<p>межбюджетные трансферты федерального бюджета (средства резервного фонда Правительства Российской Федерации в соответствии с распоряжением Правительства Российской Федерации от ____ № ____ (ред. от ____))</p>				0,0
4.	<p>Мероприятие 4. Приобретение и монтаж быстросоводимых модульных конструкций врачебных амбулаторий, центров (отделений) общей врачебной практики (семейной медицины), фельдшерско-акушерских пунктов, фельдшерских здравпунктов</p>				0,0

	<p>межбюджетные трансферты федерального бюджета (средства резервного фонда Правительства Российской Федерации в соответствии с распоряжением Правительства Российской Федерации от ____ № ____ (ред. от ____))</p>		0,0
4.1.	<p>бюджет субъекта Российской Федерации (в случае выделения средств резервного фонда Правительства Российской Федерации в соответствии с распоряжением Правительства Российской Федерации от ____ № ____ (ред. от ____))</p>		0,0
5.	<p>Мероприятие 5. Оснащение транспортными средствами медицинских организаций, оказывающих первичную медико-санитарную помощь, центральных районных и районных больниц, расположенных в сельской местности, поселках городского типа и малых городах (с численностью населения до 50 тыс. человек): для доставки пациентов в медицинские организации, доставки медицинских работников до места жительства пациентов, а также для перевозки биологических материалов для исследований, доставки лекарственных препаратов до жителей отдаленных районов, доставки беременных женщин для проведения осмотров и обратно, а также для доставки несовершеннолетних и маломобильных пациентов до медицинских организаций и обратно</p>		0,0

	<p>межбюджетные трансферты федерального бюджета (средства резервного фонда Правительства Российской Федерации в соответствии с распоряжением Правительства Российской Федерации от ____ № ____ (ред. от ____))</p>				0,0
5.1.	<p>бюджет субъекта Российской Федерации (в случае выделения средств резервного фонда Правительства Российской Федерации в соответствии с распоряжением Правительства Российской Федерации от ____ № ____ (ред. от ____))</p>				0,0
6.	<p>Мероприятие 6. С учетом паспортов медицинских организаций приведение материально-технической базы медицинских организаций, оказывающих первичную медико-санитарную помощь взрослым и детям, их обособленных структурных подразделений, центральных районных и районных больниц в соответствии с требованиями порядков оказания медицинской помощи, их дооснащение и переоснащение оборудованием для оказания медицинской помощи</p>				0,0
6.1.	<p>межбюджетные трансферты федерального бюджета (средства резервного фонда Правительства Российской Федерации в соответствии с распоряжением Правительства Российской Федерации от ____ № ____ (ред. от ____))</p>				0,0

	<p>бюджет субъекта Российской Федерации (в случае выделения средств резервного фонда Правительства Российской Федерации в соответствии с распоряжением Правительства Российской Федерации от ____ № ____ (ред. от ____))</p>					0,0
7.	<p>Мероприятие 7. Приобретение передвижных мобильных комплексов для оказания медицинской помощи жителям сельских поселений и малых городов</p>					0,0
	<p>межбюджетные трансферты федерального бюджета (средства резервного фонда Правительства Российской Федерации в соответствии с распоряжением Правительства Российской Федерации от ____ № ____ (ред. от ____))</p>					0,0
7.1.	<p>бюджет субъекта Российской Федерации (в случае выделения средств резервного фонда Правительства Российской Федерации в соответствии с распоряжением Правительства Российской Федерации от ____ № ____ (ред. от ____))</p>					0,0
<p><i>*заполняется в случае направления проекта региональной программы модернизации по мероприятиям, софинансирование которых осуществляется из резервного фонда Правительства Российской Федерации.</i></p>						

Приложение №4а
к региональной программе
модернизации первичного звена
здравоохранения Республики Адыгея

**Результаты реализации Программы модернизации первичного звена здравоохранения
Республики Адыгея**

Сводный перечень объектов здравоохранения, подлежащих к строительству (реконструкции), капитальному ремонту, приобретению и монтажу*

Наименование мероприятия	Количество вводных объектов здравоохранения, ед.						
	2021	2022	2023	2024	2025	2021 - 2025	
1	2	3	4	5	6	7	
Строительство (реконструкция) объектов здравоохранения	3	1	2	2	7	15	
Капитальный ремонт	3	1	0	2	5	11	
Приобретение быстровозводимых модульных конструкций	0	0	0	0	0	0	
Приобретение объектов недвижимости	0	0	0	0	0	0	

*указывается количество объектов здравоохранения, на которых предусмотрено окончание проведения строительства - монтажных работ (ремонтных работ)

Наименование мероприятия	Количество финансируемых объектов здравоохранения, ед.				
	2021	2022	2023	2024	2025
1	2	3	4	5	7
Строительство (реконструкция) объектов здравоохранения	4	4	4	7	7
Капитальный ремонт	3	1	0	2	5
Приобретение быстровозводимых модульных конструкций	0	0	0	0	0
Приобретение объектов недвижимости	0	0	0	0	0
					11
					26
					11

Сводный перечень медицинского оборудования в соответствии с утвержденными порядками, положениями и правилами в медицинских организациях, подведомственных органам исполнительной власти субъекта Российской Федерации и (или) муниципальных медицинских организаций, расположенных на территории субъекта Российской Федерации, оказывающих первичную медико-санитарную помощь

Наименование мероприятия	Количество медицинского оборудования, ед.				
	2021	2022	2023	2024	2025
1	2	3	4	5	7
Дооснащение медицинским оборудованием	14	2	2	3	13
Переоснащение медицинским оборудованием	26	3	0	0	2
ИТОГО	40	5	2	3	15
					34
					31
					65

Сводный перечень тяжелого медицинского оборудования в соответствии с утвержденными порядками, положениями и правилами в медицинских организациях, подведомственных органам исполнительной власти субъекта Российской Федерации и (или) муниципальных медицинских организаций, расположенных на территории субъекта Российской Федерации, оказывающих первичную медико-санитарную помощь

Наименование мероприятия	Количество медицинского оборудования, ед.						
	2021	2022	2023	2024	2025	2021 - 2025	
1	2	3	4	5	6	7	
Доснащение медицинским оборудованием:	0	0	0	0	0	0	
Аппарат рентгеновский стационарный для рентгенографии цифровой	0	0	0	0	0	0	
Аппарат рентгеновский стационарный для рентгенографии цифровой или аналоговый	0	0	0	0	3	3	
Аппарат рентгеновский маммографический цифровой или аналоговый	1	0	0	1	1	3	
Компьютерный томограф рентгеновский спиральный с многорядным детектором (многосрезовый)	0	0	0	0	0	0	
Магнитно-резонансный томограф со сверхпроводящим магнитом	0	0	0	0	0	0	

Аппарат рентгеновский для флюорографии легких цифровой или аналоговый	0	1	0	2	1	4
Аппарат рентгеновский для остеоденситометрии	0	0	0	0	0	0
ИТОГО	1	1	0	3	5	10
Переснащение медицинским оборудованием:	0	0	0	0	0	0
Аппарат рентгеновский стационарный для рентгенографии цифровой	0	0	0	0	0	0
Аппарат рентгеновский стационарный для рентгенографии цифровой или аналоговый	0	0	0	0	0	0
Аппарат рентгеновский маммографический цифровой или аналоговый	0	0	0	0	1	1
Компьютерный томограф рентгеновский спиральный с многоядным детектором (многосрезовый)	0	0	0	0	0	0
Магнитно-резонансный томограф со сверхпроводящим магнитом	0	0	0	0	0	0
Аппарат рентгеновский для флюорографии легких цифровой или аналоговый	0	0	0	0	0	0
Аппарат рентгеновский для остеоденситометрии	0	0	0	0	0	0

ИТОГО	0	0	0	0	0	1	1	1
--------------	---	---	---	---	---	---	---	---

Сводный перечень автотранспорта, планируемого к приобретению и замене в субъекте Российской Федерации

Наименование мероприятия	Количество автомобильного транспорта, ед.						
	2021	2022	2023	2024	2025	2021 - 2025	2021 - 2025
1	2	3	4	5	6	7	7
Дооснащение автомобильным транспортом	4	5	8	7	7	31	31
Переснащение автомобильным транспортом	12	9	6	6	6	39	39
ИТОГО	16	14	14	13	13	70	70

 Руководитель органа исполнительной власти
 субъекта Российской Федерации в сфере охраны
 здоровья

Приложение № 5
к региональной программе
модернизации первичного звена
здравоохранения
Республики Адыгея

Оптимальные схемы размещения медицинских организаций, участвующих в региональной программе модернизации первичного звена здравоохранения Республики Адыгея

Текущая сеть медицинских организаций (самостоятельные юридические лица) Республика

Адыгея

Блок-схема действующей сети медицинских организаций (самостоятельные юридические лица) Республики Адыгея

Больницы, всего – 4	Диспансеры – 5	Самостоятельные МО – 6	Учреждения особого типа – 3
Областные, краевые, республиканские больницы (включая клинические) - 1	Противотуберкулезные – 1	Поликлиники, всего – 2	в т. ч. центры медицинской профилактики – 1
Детские областные, краевые, республиканские больницы (включая клинические) - 1	Онкологические – 1	Амбулатории – 0	Патологоанатомические бюро – 0
Городские больницы (включая клинические) – 1	Кожно-венерологические – 1	т. ч, расположенные в сельских поселениях - 0	Бюро судебно-медицинской экспертизы – 1
Детские городские больницы (включая клинические) - 0	Психоневрологические – 1	Детские поликлиники – 1	Медицинский информационно-аналитический – 1
Городские больницы скорой медицинской помощи – 0	Врачебно-физкультурные - 0	Хозрасчетные поликлиники, амбулатории – 0	ОМЦ Резерв – 0

Госпитали ветеранов войн – 0	Наркологические – 1	Медицинские диагностические центры – 0	Дезинфекционная станция – 0
Специализированные больницы, всего	Кардиологические – 0	Женские консультации – 0	ТЦМК – 0

- 1						
в том числе: инфекционные для взрослых - 0	Больницы сельских районов - 6	Стоматологические поликлиники, всего - 1	Центры скорой медицинской помощи - 1			
инфекционные для детей - 0	в т.ч. центральные районные - 6	т.ч. для взрослых - 0	Центры (отделения) переливания крови - 1			
туберкулезные для ВЗРОСЛЫХ - 0	Районные - 0	для детей - 0	Санатории - 2			
Психоневрологические и психиатрически и больницы - 0	участковые больницы - 0	Центры по профилактике и борьбе со СПИД и инфекционными заболеваниями - 1	в т.ч. для детей - 2			
Наркологические больницы - 0	Больницы (дома) сестринского ухода - 0	Поликлиника медицинской реабилитации - 1	Дома ребенка - 1			
Родильные дома - 0	Хосписы - 0		Иные учреждения - 1 (Мол.кухня)			
Перинатальные центры - 1	Прочие больничные учреждения - 1					
	в т.ч. межрайонная больница - 1					

Блок-схема действующей сети медицинских организаций Республики Адыгея, оказывающих первичную медико-санитарную помощь

Больницы сельских районов (самостоятельные юридические лица)	Самостоятельные МО	Прочее
Участковая больница – 0УБ	Поликлиники, всего - 2П	Вертолетная площадка - 1
Районная больница – 0РБ	Амбулатории - 0А	Медицинские организации, подведомственные ФМБА России - 0
Центральные районные больницы – 7ЦРБ	в т.ч. расположенные в сельских поселениях - 0	Домовые хозяйства - 16
1. ГБУЗ РА «Гиагинская ЦРБ»	Детская поликлиника – 1	Пд
2. ГБУЗ РА «Кошехабльская ЦРБ»	Медицинские диагностические центры - 0	ДЦ
3. ГБУЗ РА «Красногвардейская ЦРБ»	в т.ч. медицинские диагностические центры детские – 0	ДЦд
4. ГБУЗ РА «ЦРБ Майкопского района»	Женская консультация - 0	ЖК
5. ГБУЗ РА «Тахтамукайская ЦРБ»	Стоматологические поликлиники, всего - 1	СП
6. ГБУЗ РА «Шовгеновская ЦРБ»	Детская стоматологическая поликлиника - 0	СПд
7. ГБУЗ РА «Адыгейская межрайонная больница» - 1 АМБ	Структурные подразделения	
	Районные больницы – 2	РБ
	Участковые больницы – 2	УБ
	Медицинские диагностические центры – 2ДЦ	
	в т.ч. медицинские диагностические центры детские – 1ДЦд	
	Поликлиники (поликлинические отделения) – 19П	
	Детская поликлиника (детские поликлинические отделения) – 13Пд	

	Стоматологические поликлиники (кабинеты), всего – 7СП	
	Центр (отделение, кабинет) ОВП - 2ОВП	
	ФАП – 121 стационарный + 5 передвижных ФАП	
	Фельдшерский пункт - 0	ФП
	Амбулатории – 22А	
	Фельдшерский здравпункт- 8	ФЗП
	Частные медицинские организации - 13	ЧМО

**Перечень населенных пунктов Республики Адыгея, в
которых организованы домовые хозяйства**

по состоянию на 01.01.2020 г.

№	Район Республики Адыгея	Населенный пункт, в котором организовано домовое хозяйство	Адрес	Население на 01.01.2020
1		с. Владимирское	ул. Веселая, 8	92
2	Гиагинский	х. Карцев	ул. Советская, 22	70
3	район	х. Красный Пахарь	ул. Западная, 15	30
4		п. Черемушкин	ул. Бригадная, 17	94
5		п. Мирный	ул. Южная, 5	10
6	Красногвардейский	х. Папенков	ул. Лесная, 1	25
7	район	п. Свободный	ул. Школьная, 36	9
8		п. Набережный	ул. Кубанская, 35	94

9	Майкопский	п. Кармир-Астх	ул. Центральная, 37	27
---	------------	----------------	---------------------	----

10	район	п. Мирный	ул. Лесная, 1	16
11		х. Веселый (Каменноостокское поселение)	ул. Лермонтова, 5	18
12		х. Октябрьский	ул. Октябрьская, 8а	52
13		п. Мичурин	ул. Подгорная, 11	83
14		п. Меркулаевка	ул. Цветочная, 11	45
15	Тахтамукайский район	х. Старомогилевский	ул. Буденного, 50	43
16		п. Красноармейский	ул. Ворошилова, 42	44

Блок-схема оптимальной сети медицинских организаций Республики Адыгея, оказывающих первичную медико-санитарную помощь

Больницы сельских районов (самостоятельные юридические лица)	Самостоятельные МО	Прочее
Участковая больница – ОУБ	Поликлиники, всего - 2П	Вертолетная площадка - 2
Районная больница – ОРБ	Амбулатории - 0А	Медицинские организации, подведомственные ФМБА России - 0
Центральные районные больницы – 7ЦРБ	в т.ч. расположенные в сельских поселениях - 0	Домовые хозяйства - 16
1. ГБУЗ РА «Гиагинская ЦРБ»	Детская поликлиника – 1	
2. ГБУЗ РА «Кошехабльская ЦРБ»	Медицинские диагностические центры - 0 ДЦ	
3. ГБУЗ РА «Красногвардейская ЦРБ»	в т.ч. медицинские диагностические центры детские – 0	ДДД

4. ГБУЗ РА «ЦРБ Майкопского района»	Женская консультация - 0	ЖК	
5. ГБУЗ РА «Тахтамукайская ЦРБ»	Стоматологические поликлиники, всего - 1	СП	
6. ГБУЗ РА «Шовгеновская ЦРБ»	Детская стоматологическая поликлиника - 0	СПд	
7. ГБУЗ РА «Адыгейская межрайонная больница» - 1 АМБ	Структурные подразделения		
	Районные больницы – 2	РБ	
	Участковые больницы – 2	УБ	
	Медицинские диагностические центры – 2 ДЦ в т.ч. медицинские диагностические центры детские – 1ДЦд		
	Поликлиники (поликлинические отделения) - 19П		
	Детская поликлиника (детские поликлинические отделения) – 13Цд		
	Стоматологические поликлиники (кабинеты), всего - 7СП		
	Центр (отделение, кабинет) ОВП - 2ОВП		
	ФАП – 114ФАП		
	Фельдшерский пункт - 0	ФП	
	Амбулатории – 29А		
	Фельдшерский здравпункт- 8	ФЗП	
	Частные медицинские организации - 13	ЧМО	

Населенные пункты с численностью населения более 100 человек, расположенные вне зоны доступности медицинских организаций, оказывающих ПМСП

№ на карте	Наименование населенного пункта	Численность населения	Наименование ближайшей медицинской организации и	Расстояние до медицинской организации по дорогам	Тип объекта планируемого к размещению	Год обеспечения объектом
------------	---------------------------------	-----------------------	--	--	---------------------------------------	--------------------------

			структурного подразделения, оказывающей ПМСП	общего пользования (км)	
1	-	-	-	-	-

Населенные пункты с численностью населения более 100 человек, расположенные вне зоны доступности медицинских организаций, оказывающих ПМСП в Республике Адыгея отсутствуют.

Населенные пункты с численностью населения более 100 человек, расположенные вне зоны доступности медицинских организаций, оказывающих ПМСП, по состоянию к 2025 году

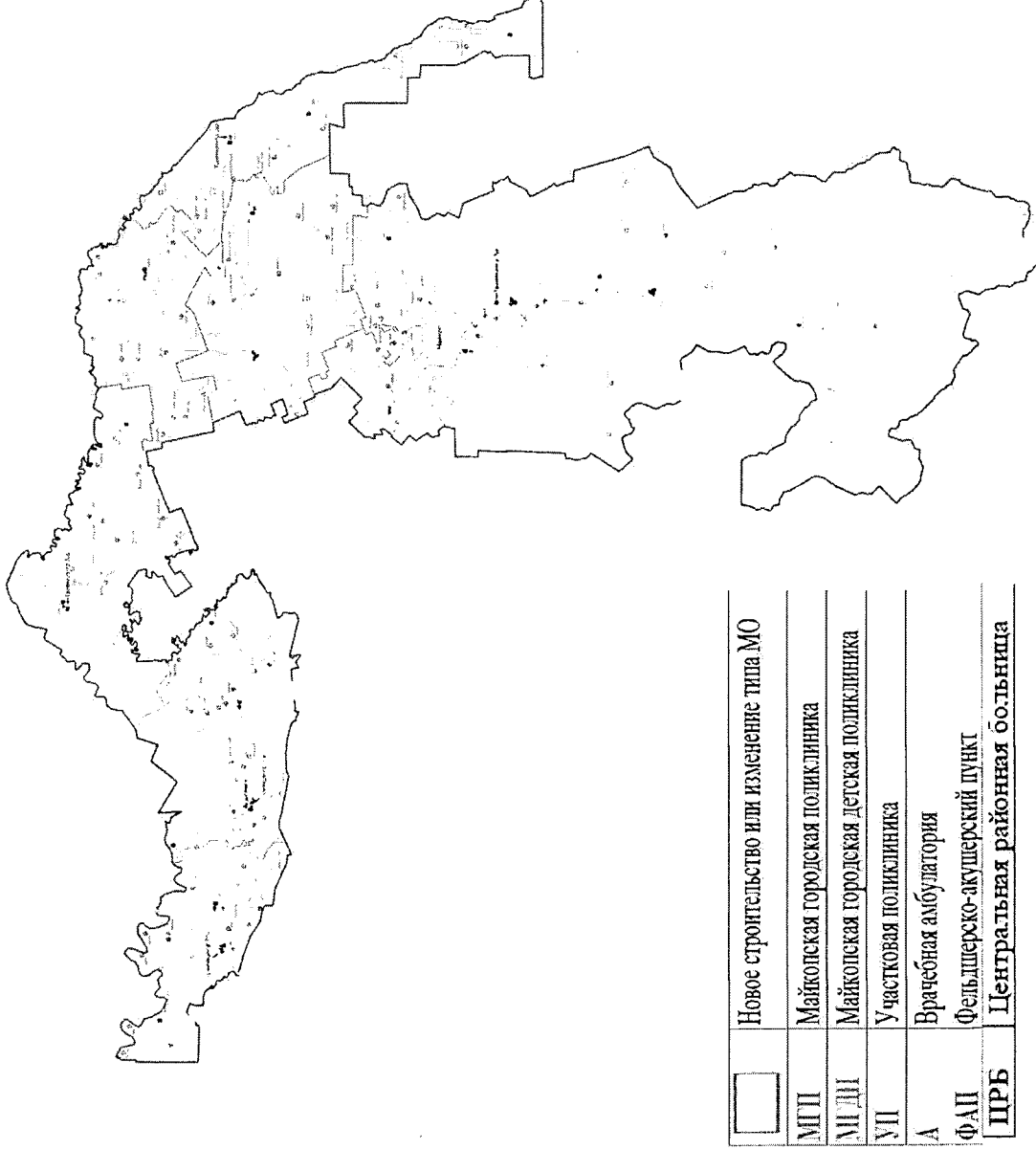
№ на карте	Наименование НП	Численность населения	Наименование ближайшей МО и структурного подразделения, оказывающей ПМСП	Расстояние до МО по дорогам общего пользования (км)	Причина не обеспечения доступности
1		-	-	-	-

Населенные пункты с численностью населения более 100 человек, расположенные вне зоны доступности медицинских организаций, оказывающих ПМСП в Республике Адыгея отсутствуют.

№ на карте	Наименование медицинской организации	Численность обслуживаемого населения (застрахованного на территории Республики Адыгея)	Число зданий, требующих сноса, реконструкции, капитального ремонта	Наличие специально оборудованной вертолётной площадки
1	ГБУЗ РА «АМБ им К.М.Батмена»	28049	2	0
2	ГБУЗ РА «Гиалинская ЦРБ»	29871	3	0
3	ГБУЗ РА «Кошехабльская ЦРБ»	28999	3	1
4	ГБУЗ РА «Красногвардейская ЦРБ»	30820	3	0

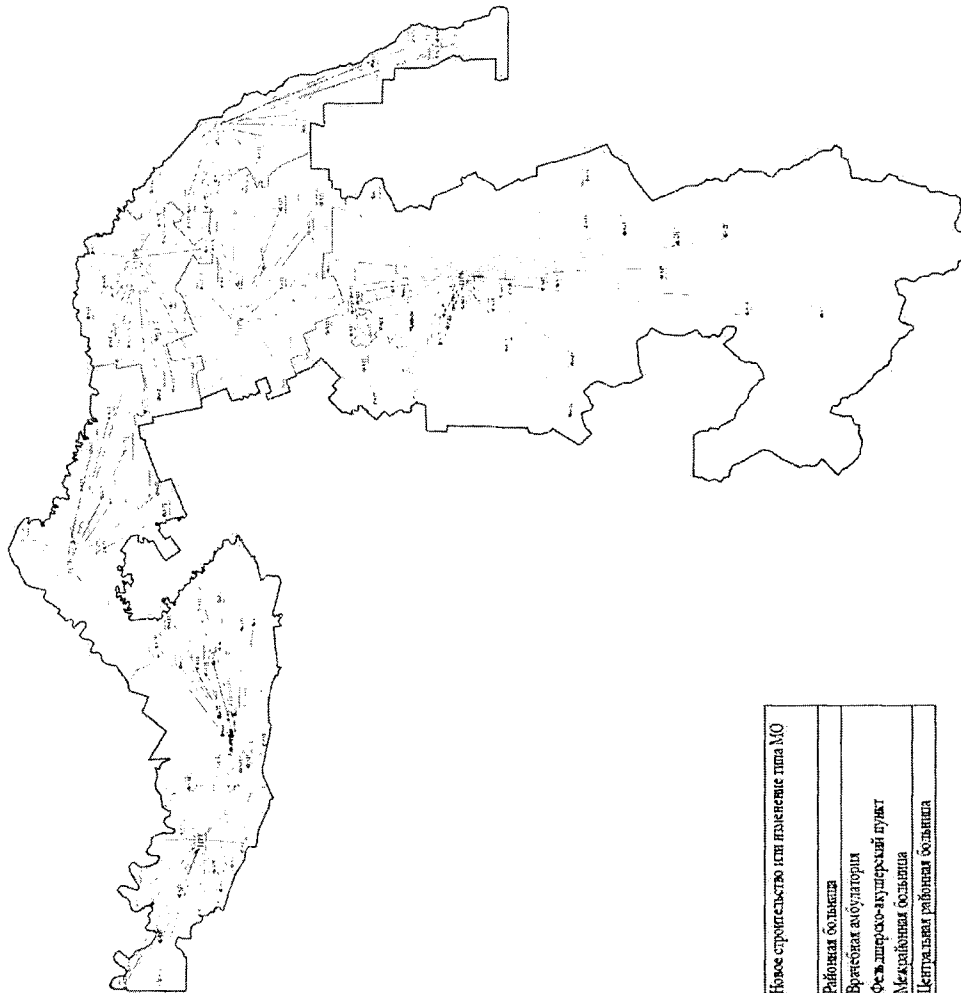
5	ГБУЗ РА «ЦРБ Майкопского района»	57104	6	0
6	ГБУЗ РА «Тахтамукайская ЦРБ»	76113	4	0
7	ГБУЗ РА «ЦРБ Шовгеновская района»	16130	1	0
8	ГБУЗ РА «Майкопская городская поликлиника»	104390	4	0
9	ГБУЗ РА «Ханская поликлиника»	12152	3	0
10	ГБУЗ РА «Майкопская городская детская поликлиника»	29031	0	0

Карта-схема размещения медицинских организаций Республики Адыгея в 2020 г.



Карта-схема размещения медицинских организаций Республики Адыгея в 2025 г.

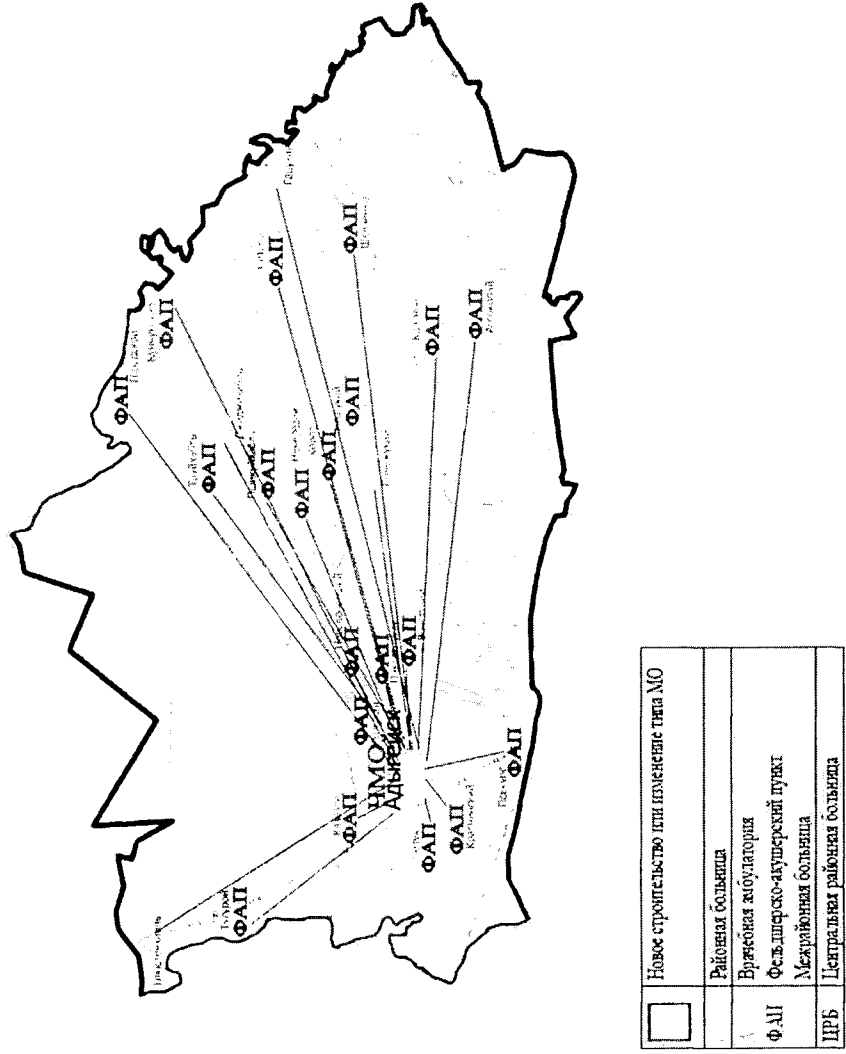
Медицинские организации Республики Адыгея



	Новое строительство или изменение типа МО
	Районная больница
	Районная лаборатория
	Фельдшерско-акушерский пункт
	Межрайонная поликлиника
	ЦРБ
	Центральная районная больница

Карта-схема размещения медицинских организаций Теучежского района и г. Адыгейск Республики Адыгея оказывающих первичную медико-санитарную помощь в 2020 г.

Медицинские организации Теучежского района и г. Адыгейск



Медицинские организации и их структурные подразделения (МО) Теучежского района и г. Адыгейск Республики

№ на карте	Наименование медицинской организации	Тип медицинской организации	Непосредственно обслуживаемые населенные пункты, закрепленные по участковому принципу	Численность населения, в обслуживаемых населенных пунктах, закрепленных по участковому принципу	Плановая (проектная) мощность (число посещений в смену)	Плановые объемы по ТПП* (число посещений)		Плановые объемы по ТПП* (круглосуточный стационар), койко-дней		Профиль коек по ТПП* (перечислить)	Находится в арендованном помещении	Здание требует сноса реконструкции, капитального ремонта
						Всего	в том числе по ОМС	Всего	в том числе по ОМС			
1	ГБУЗ РА «АМБ им. К.М. Батмена» г. Адыгейск	Поликлиника (в том числе детская)	г. Адыгейск,	10783	300	92575	76731	31372	27892	Хирургический акушерско-гинекологический терапевтический, кардиологический эндокринологический неврологический анестезиолого-реанимационный инфекционный	нет	Капитальный ремонт ЦРБ
2	Теучежская больница, а. Понежукай	Поликлиника (в том числе детская)	а. Понежукай п. Шундук п. Заря х. Кочкин	2589 15 0 0	370	66520	52993	8824	8824	терапевтический реабилитационный	нет	-
3	Джиджихабльская врачебная амбулатория	Амбулатория, в том числе врачебная	а. Джиджихабль х. Городской а. Кунчукохабль а. Тауйхабль	724 307 511 197	72	2590	2590	0	0	терапевтический	нет	-
4	Габукайская врачебная амбулатория	Амбулатория, в том числе врачебная	а. Габукай х. Чабанов	1273 34	72	2590	2590	0	0	терапевтический	нет	-

Адыгея на базе которых оказывается первичная медико-санитарная помощь населению в 2020 г.

14	ФАП х.Колос	ФАП	х.Колос	169	5.5	0	0	0	0	0	нет	-
15	ФАП п. Четук	ФАП	п. Четук	433	1.5	0	0	0	0	0	нет	Снос и строительство нового ФАП в 2020 г. по НП
16	ФАП а.Вочепший	ФАП	а.Вочепший	908	17.3	0	0	0	0	0	нет	-
17	ФАП х. Петров	ФАП	Х.Петров	282	10.9	0	0	0	0	0	нет	-
18	ФАП а. Пшикуйхабль	ФАП	а.Пшикуйхабль	277	8.6	0	0	0	0	0	нет	Снос и строительство нового ФАП в 2020 г. по НП
19	ФАП с. Красное	ФАП	С.Красное	275	8.9	0	0	0	0	0	нет	Снос и строительство нового ФАП в 2020 г. по НП
20	ФАП а. Кунчукохабль	ФАП	а.Кунчукохабль	511	8.2	0	0	0	0	0	нет	-
21	ФАП а. Гатлукай	ФАП	а.Гатлукай	1535	12.5	0	0	0	0	0	нет	-
22	ФАП п. Псекупс	ФАП	п.Псекупс	877	12,5	0	0	0	0	0	нет	-
23	ФАП х.Шевченко	ФАП	х.Шевченко	622	17.3	0	0	0	0	0	нет	Снос и строительство нового ФАП в 2020 г. по НП

24	ФАП х. Казазово	ФАП	х. Казазово	283	2.9	0	0	0	0	0	нет	-
25	ФАП п. Красненский	ФАП	п. Красненский х. Кочкин	388 10	3.8	0	0	0	0	0	нет	Снос и строительство нового ФАП в 2020 г. по НП
26	Общество с ограниченной ответственностью «Сангаль 01»	Больница (в том числе детская)	нет	0	10	4 301	4 301	50	50	50	да	офтальмология

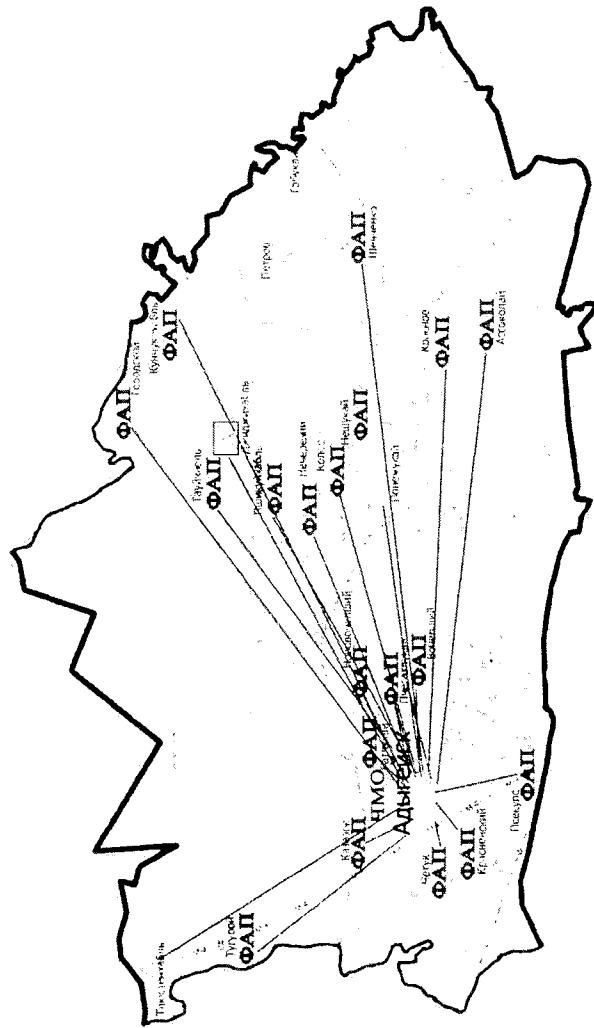
*Плановые объемы оказания медицинской помощи, утвержденные в рамках Территориальной программы государственных гарантий бесплатного оказания гражданам медицинской помощи на 2020 год.

Населенные пункты с численностью населения более 100 человек, расположенные вне зоны доступности медицинских организаций, оказывающих ПМСП в Теучежском районе и г. Адыгейске Республики Адыгея отсутствуют.

В Теучежском районе и г. Адыгейске находится 30 (с учетом 2 СНТ) населенных пункта (3 – с числом жителей от 1 до 100 человек, 7 – с числом жителей от 101 до 300 человек, 15 – с числом жителей от 301 до 2000 человек).

Карта-схема размещения медицинских организаций Теучежского района и г. Адыгейска Республики Адыгея оказывающих первичную медико-санитарную помощь в 2025 г.

Медицинские организации Теучежского района и г. Адыгейск



<input type="checkbox"/>	Новое строительство или изменение типа МО
<input type="checkbox"/>	Районная больница
<input type="checkbox"/>	Врачебная амбулатория
<input type="checkbox"/>	Фельдшерско-акушерский пункт
<input type="checkbox"/>	Межрайонная больница
<input type="checkbox"/>	Центральная районная больница

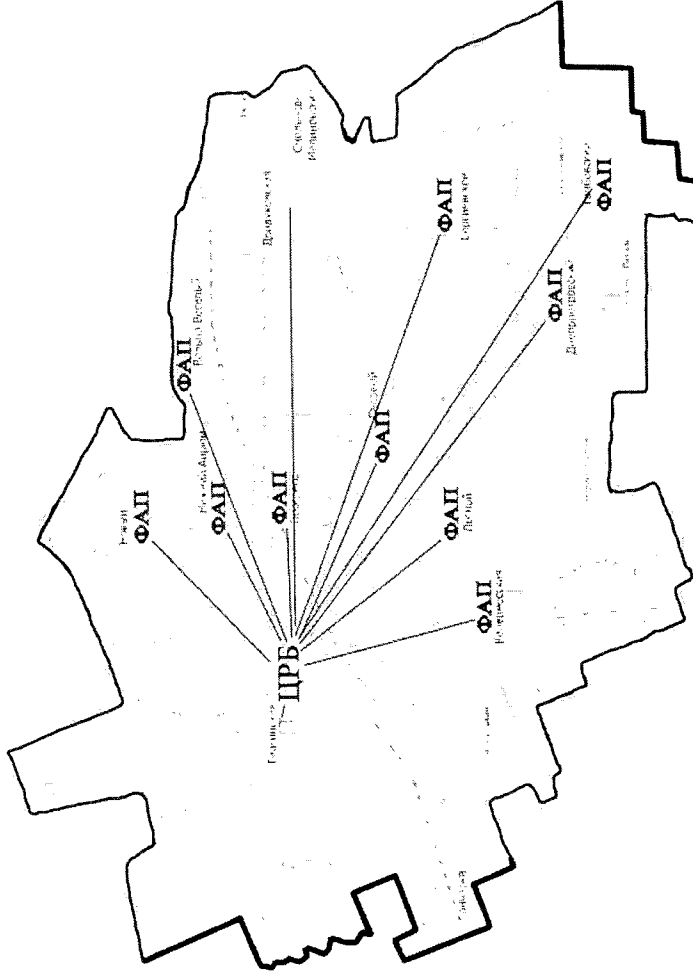
Медицинские организации и их структурные подразделения, на базе которых оказывается первичная медико-санитарная помощь населению, по состоянию к 2025 году

№ на карте	Наименование медицинской организации	Тип медицинской организации	Обслуживаемые населенные пункты	Численность обслуживаемого населения	Мощность (посещений в смену)	Строительство (приобретение) нового объекта, либо изменение типа МО
1	ГБУЗ РА «АМБ им К.М.Батмена» поликлиника г.Адыгейск	Поликлиника (в том числе детская)	г.Адыгейск,	10783	300	-
2	ГБУЗ РА «АМБ им.К.М.Батмена» Теучежская больница	Поликлиника (в том числе детская)	а.Понежужай х. Шундук п.Заря х.Кочкин х.Колос	2589 15 0 0 169	370	-
3	Габукайская врачебная амбулатория	Амбулатория, в том числе врачебная	а.Габукай х.Чабанов	1273 34	72	-
4	Джиджихабльская врачебная амбулатория	Амбулатория, в том числе врачебная	а.Джиджихабль	724	20	-
5	Тлюстенхабльская врачебная амбулатория	Амбулатория, в том числе врачебная	п. Тлюстенхабль	4320	72	-
6	ФАП а. Начерезий	ФАП	а.Начерезий	314	8.8	-
7	ФАП а. Туругой	ФАП	а .Туругой	355	8.7	-
8	ФАП х. Городской	ФАП	х.Городской	307	4.4	-

9	ФАП а. Тауйхабль	ФАП	а. Тауйхабль	197	1.4	-
10	ФАП а. Нешукай	ФАП	а. Нешукай	884	8.8	-
11	ФАП а. Асоколай	ФАП	а. Асоколай	1042	17.3	-
12	ФАП х. Ново-вочепший	ФАП	х. Ново-вочепший	161	6.5	-
13	ФАП а. Пчегатлукай	ФАП	а. Пчегатлукай	823	17.3	-
14	ФАП п. Четук	ФАП	п. Четук	433	1.5	-
15	ФАП а. Вочепший	ФАП	а. Вочепший	908	17.3	-
16	ФАП х. Петров	ФАП	х. Петров	282	10.9	-
17	ФАП а. Пшикуйхабль	ФАП	а. Пшикуйхабль	277	8.6	-
18	ФАП с. Красное	ФАП	с. Красное	275	8.9	-
19	ФАП .Кунчукохабль	ФАП	а. Кунчукохабль	511	8.2	-
20	ФАП а. Гатлукай	ФАП	а. Гатлукай	1535	12.5	-
21	ФАП п. Псекулс	ФАП	п. Псекулс	877	6.9	-
22	ФАП х. Шевченко	ФАП	х. Шевченко	622	17.3	-
23	ФАП х. Казазово	ФАП	х. Казазово	283	2.9	-

24	ФАП п. Красненский	ФАП	п.Красненский х.Кочкин	388 10	3.8	-
25	Общество с ограниченной ответственностью «Санталь 01»	Больница (в том числе детская)	нет	0	10	-

Карта-схема размещения медицинских организаций Гиалинского района Республики Адыгея оказывающих первичную медико-санитарную помощь в 2020 г.



<input type="checkbox"/>	Новое строительство или изменение типа МО
	Районная больница
	Врачебная амбулатория
Ф.АП	Фельдшерско-акушерский пункт
	Межрайонная больница
ЦРБ	Центральная районная больница

Медицинские организации и их структурные подразделения (МО) Гиагинского района Республики Адыгея на базе которых оказывается первичная медико-санитарная помощь населению в 2020 г.

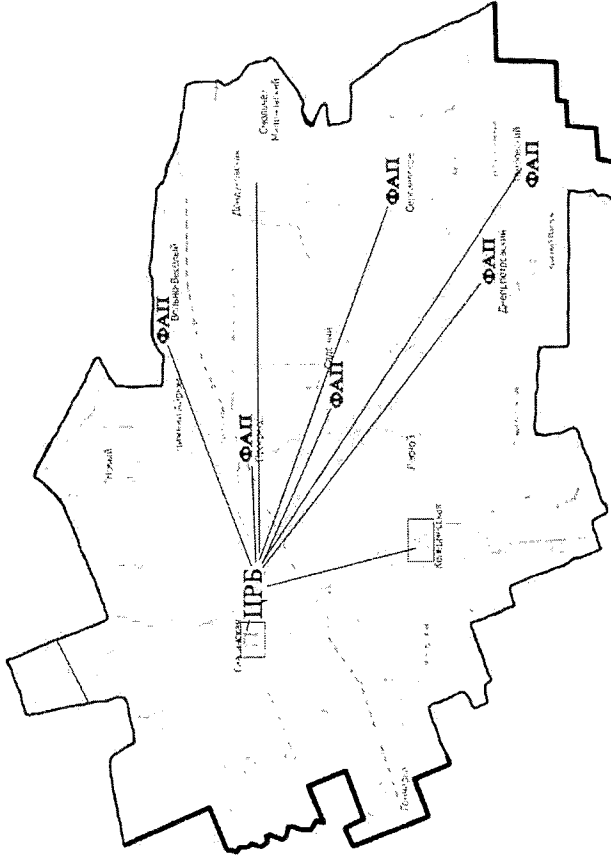
№ на карте	Наименование медицинской организации	Тип медицинской организации	Непосредственно обслуживаемые населенные пункты, закрепленные по участковому принципу	Численность населения, в обслуживаемых населенных пунктах, закрепленных по участковому принципу	Плановая мощность (проектная) (число посещений в смену)	Плановые объемы по ТПП* (число посещений)		Плановые объемы по ТПП* (круглосуточный стационар), койко-дней		Профиль коек по ТПП* (перечислить)	Находится в арендованном помещении	Здание требует сноса реконструкции, капитального ремонта
						Всего	в том числе по ОМС	Всего	в том числе по ОМС			
	ГБУЗ РА «Гиагинская ЦРБ»	Больница (в том числе детская)	31	29871	0	0	0	21450	21450	Терапевтические, Кардиологические, Неврологические, Гинекологические, Для беременных и рожениц, Патологии беременности, Хирургические, Педиатрические соматические, Реанимационные, Интенсивной терапии	нет	Строительство нового здания стационара в 2020г (завершение)
1	Районная поликлиника	Поликлиника (в том числе детская)	ст. Гиагинская х. Первомайский Территория огородные участки водозабора	13168 0 0	500	199674	177320	0	0	-	нет	Капитальный ремонт поликлиники, строительство детского поликлинического отделения
2	Дондуковская участковая больница	Поликлиника (в том числе детская)	ст. Дондуковская, х. Смольчев-Малиновский,	6049 97	100	27341	27341	3400	3400	Терапевтические, Койки сестринского ухода	нет	-

12	ФАП х.Тамбовский	ФАП	х.Тамбовский х.Екатериновский х.Козополянский х.Карцев х.Фарсовский	580 141 82 70 14	10									нет	-
13	ФАП х.Днепровский	ФАП	х.Днепровский х.Михельсоновский х.Колхозный х.КрасныйПахорь	181 23 79 30	10					0	0	0	0	нет	Снос, строительство нового здания по НП в 2020г
14	ФАП с.Георгиевское	ФАП	с.Георгиевское	233	10					0	0	0	0	нет	-

*Плановые объемы оказания медицинской помощи, утвержденные в рамках Территориальной программы государственных гарантий бесплатного оказания гражданам медицинской помощи на 2020 год.

Населенные пункты с численностью населения более 100 человек, расположенные вне зоны доступности медицинских организаций, в Гиагинском районе Республики Адыгея отсутствуют.

В Гиагинском районе находится 31 населенных пункта (13 – с числом жителей от 1 до 100 человек, 7 – с числом жителей от 101 до 300 человек, 6 – с числом жителей от 301 до 2000 человек).



<input type="checkbox"/>	Новое строительство или изменение типа МО
	Районная больница
ФАП	Врачебная амбулатория Фельдшерско-акушерский пункт Межрайонная больница
ЦРБ	Центральная районная больница

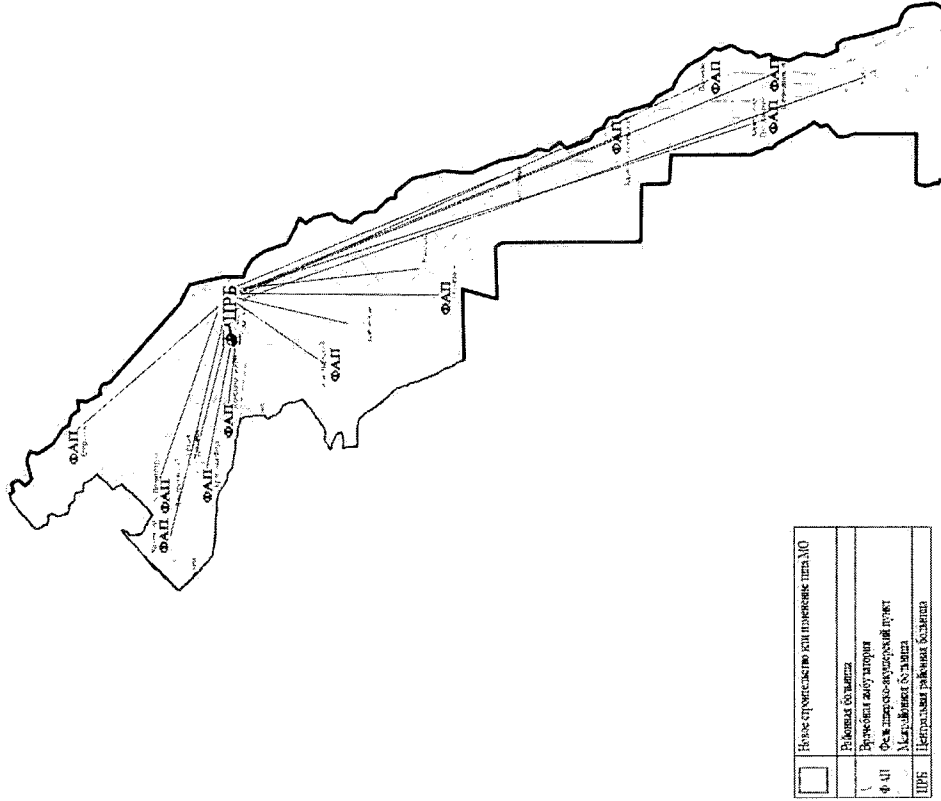
Медицинские организации и их структурные подразделения, на базе которых оказывается первичная медико-санитарная помощь населению, по состоянию к 2025 году

№ на карте	Наименование медицинской организации	Тип медицинской организации	Обслуживаемые населенные пункты	Численность обслуживаемого населения	Мощность (посещений в смену)	Строительство (приобретение) нового объекта, либо изменение типа МО
1	Районная поликлиника	Поликлиника (в том числе детская)	ст.Гиагинская х.Первомайский Территория огородные участки водозабора	13168 0 0	500	-
2	Дондуковская участковая больница	Поликлиника (в том числе детская)	ст.Дондуковская, х.Смольчев-Малиновский, х.Нечаевский	6049 97 25	100	-
3	ФАП п.Гончарка	ФАП	п.Гончарка, п.Черемушкин	1500 94	10	-
4	Врачебная амбулатория ст.Келермеская	Амбулатория, в том числе врачебная	с.Келермеская с.Владимировское	2512 92	50	Изменение типа МО на врачебную амбулаторию
5	ФАП п.Лесной	ФАП	п.Лесной	170	10	-
6	ФАП п.Новый	ФАП	п.Новый	1293	10	-
7	ФАП с.НижнийАйрум	ФАП	с.НижнийАйрум	273	10	-
8	ФАП х.Садовый	ФАП	х. Садовый	211	10	-
9	ФАП х.Прогресс	ФАП	х.Прогресс	919	10	-

				с. Образцовое	385			
10	ФАП х.Вольно Веселый	ФАП		х. Красный Хлебороб	46			
11	ФАП с.Сергиевское	ФАП		х.Вольно Веселый	103	10		-
				с.Сергиевское	1364	10		
				х.Курский	135			-
				х.Шипкинский	42			
12	ФАП х.Тамбовский	ФАП		х.Тамбовский	580	10		
				х.Екатериновский	141			
				х.Козополянский	82			
				х.Карцев	70			-
				х.Фарсовский	14			
13	ФАП х.Днепровский	ФАП		х.Днепровский	181	10		
				х.Михельсоновский	23			-
				х.Колхозный	79			
				х.КрасныйПахорь	30			
14	ФАП с.Георгиевское	ФАП		с.Георгиевское	233	10		-

Карта-схема размещения медицинских организаций Кошехабльского района Республики Адыгея оказывающих первичную медико-санитарную помощь в 2020 г.

Медицинские организации Кошехабльского района



Медицинские организации и их структурные подразделения (МО), Кошехабльского района Республики Адыгея на базе которых оказывается первичная медико-санитарная помощь населению в 2020 г

№ на карте	Наименование медицинской организации	Тип медицинской организации	Непосредственно обслуживаемые населенные пункты, закрепленные по участковому принципу	Численность населения, в обслуживаемых населенных пунктах, закрепленных по участковому принципу	Плановая мощность (проектная) (число посещений в смену)	Плановые объемы по ТПП* (число посещений)		Плановые объемы по ТПП* (круглосуточный стационар), койко-дней		Профиль коек по ТПП* (перечислить)	Находится в арендованном помещении	Здание требует сноса реконструкции, капитального ремонта
						Всего	в том числе по ОМС	Всего	в том числе по ОМС			
1	ГБУЗ РА "Кошехабльская ЦРБ"	Больница (в том числе детская)	а. Кошехабль	6857	300	86560	65555	2000	2000	кардиология, пульмонология, терапия, неврология, медицинская реабилитация, педиатрия, хирургия, урология, травматология и ортопедия, акушерство и гинекология	нет	Требует капитального ремонта поликлиника
2	п. Дружба Врачебная амбулатория	Амбулатория, в том числе врачебная	п. Дружба, п. Чехрак, х. Отрадный, х. Новоалексеевский, х. Дмитриевский, п. Плодопитомник	723 509 170 338 466 92	35	13504	13504	0	0	-	да	Строительство нового здания
3	Врачебная амбулатория аул Блечепсин	Амбулатория, в том числе врачебная	а. Блечепсин	3064	50	14333	14333	0	0	-	нет	Строительство нового здания
4	Врачебная амбулатория	Амбулатория, в том числе	п. Майский	2312	70	12792	12792	0	0	-	нет	-

	поселок Майский	врачебная																		
5	Врачебная амбулатория село Натырбово	Амбулатория, в том числе врачебная	с.Натырбово	2959	70	16325	16325	0	0	0	0	0	0	нет	-	нет				
6	Врачебная амбулатория село Вольное	Амбулатория, в том числе врачебная	с.Вольное	3489	30	16203	16203	0	0	0	0	0	0	нет	-	нет				
7	Врачебная амбулатория аул Ходзь	Амбулатория, в том числе врачебная	а.Ходзь	2755	35	9044	9044	0	0	0	0	0	0	нет	-	нет				
8	Фельдшерско-акушерский пункт х.Игнатьевский	ФАП	х.Игнатьевский	914	5	0	0	0	0	0	0	0	0	нет	-	нет				
9	Фельдшерско-акушерский пункт х.Политотдел	ФАП	х.Политотдел	239	5	0	0	0	0	0	0	0	0	нет	-	нет				Снос, строительство нового здания по НП в 2020г
10	Фельдшерско-акушерский пункт п.Комсомольский	ФАП	п.Комсомольский	153	5	0	0	0	0	0	0	0	0	нет	-	нет				Снос, строительство нового здания по НП в 2020г
11	Фельдшерско-акушерский пункт а.Хачемзий	ФАП	а.Хачемзий	663	5	0	0	0	0	0	0	0	0	нет	-	нет				
12	Фельдшерско-акушерский пункт х.Красный Фарс	ФАП	х.Красный Фарс	147	5	0	0	0	0	0	0	0	0	нет	-	нет				

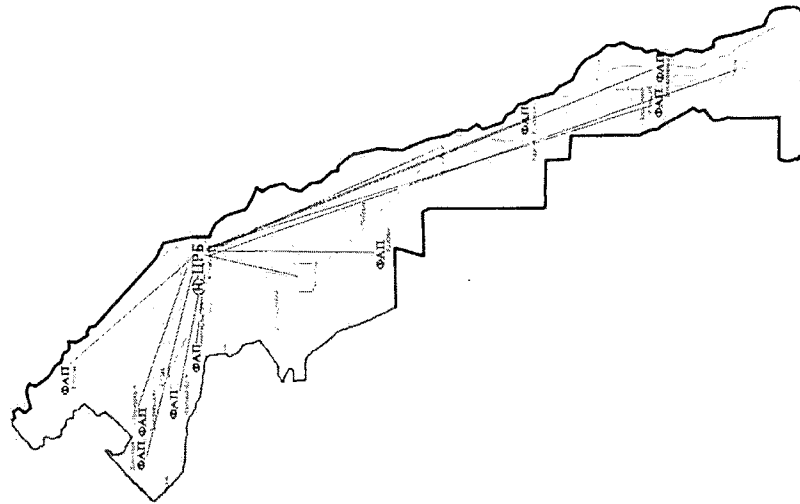
13	Фельдшерско-акушерский пункт х.Красный	ФАП	х.Красный, х.Чехрак	227 11	5	0	0	0	0	0	0	0	нет	Снос, строительство нового здания по НП в 2020г
14	Фельдшерско-акушерский пункт х.Казенно-Кужорский	ФАП	х.Казенно-Кужорский	780	5	0	0	0	0	0	0	0	нет	-
15	Фельдшерско-акушерский пункт с.Вольное	ФАП	с.Вольное	414	5	0	0	0	0	0	0	0	нет	-
16	Фельдшерско-акушерский пункт х.Кармалино-Гидроицкий	ФАП	х.Кармалино-Гидроицкий	223	5	0	0	0	0	0	0	0	нет	Снос, строительство нового здания по НП в 2020г
17	Фельдшерско-акушерский пункт х.Шелковниково	ФАП	х.Шелковниково	290	5	0	0	0	0	0	0	0	нет	-
18	Фельдшерско-акушерский пункт а.Егерухай,	ФАП	а.Егерухай, х.Соколов	1618 0	5	0	0	0	0	0	0	0	нет	-

*Плановые объемы оказания медицинской помощи, утвержденные в рамках Территориальной программы государственных гарантий бесплатного оказания гражданам медицинской помощи на 2020 год.

Населенные пункты с численностью населения более 100 человек, расположенные вне зоны доступности медицинских организаций, оказывающих ПМСП в Кошехабльском районе Республики Адыгея отсутствуют.

В Кошехабльском районе находится 24 населенных пункта (1- с числом жителей от 1 до 100 человек, 7- с числом жителей от 101 до 300 человек, 8- с числом жителей от 301 до 2000 человек, 6 - более 2000 человек).

Карта-схема размещения медицинских организаций Кошехабльского района Республики Адыгея оказывающих первичную медико-санитарную помощь в 2025 г.

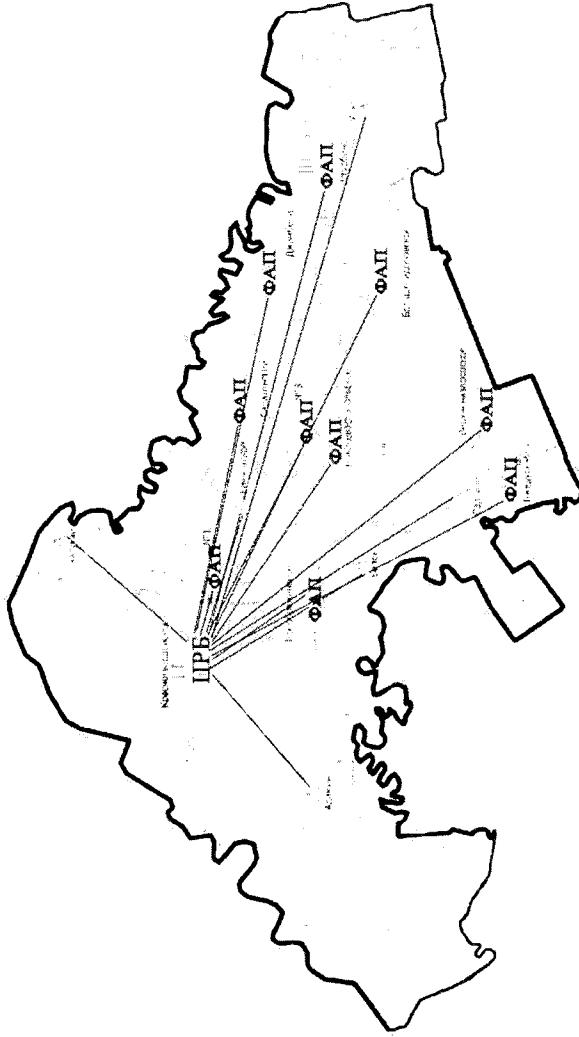


Медицинские организации и их структурные подразделения Кошехабльского района Республики Адыгея, на базе которых оказывается первичная медико-санитарная помощь населению, по состоянию к 2025 году

№ на карте	Наименование медицинской организации	Тип медицинской организации	Обслуживаемые населенные пункты	Численность обслуживаемого населения	Мощность (посещений в смену)	Строительство (приобретение) нового объекта, либо изменение типа МО
1	ГБУЗ РА "Кошехабльская ЦРБ"	Больница (в том числе детская)	а. Кошехабль	6857	300	-
2	п. Дружба Врачебная амбулатория	Амбулатория, в том числе врачебная	п. Дружба, п. Чехрак, х. Отрадный, х. Новоалексеевский, х. Дмитриевский, п. Подопитомник	723 509 170 338 466 92	40	-
3	Врачебная амбулатория аул Блечепсин	Амбулатория, в том числе врачебная	а. Блечепсин	3064	50	-
4	Врачебная амбулатория поселок Майский	Амбулатория, в том числе врачебная	п. Майский	2312	70	-
5	Врачебная амбулатория село Натърбово	Амбулатория, в том числе врачебная	с. Натърбово	2959	70	-
6	Врачебная амбулатория село Вольное	Амбулатория, в том числе врачебная	с. Вольное	3489	30	-
7	Врачебная амбулатория аул Ходзь	Амбулатория, в том числе врачебная	а. Ходзь	2755	35	-
8	Фельдшерско-акушерский	ФАП	х. Игнатьевский	914	10	-

	пункт х.Игнатьевский							
9	Фельдшерско-акушерский пункт х.Полигогдел	ФАП	х.Полигогдел	239	10		-	
10	Фельдшерско-акушерский пункт п.Комсомольский	ФАП	п.Комсомольский	153	10		-	
11	Фельдшерско-акушерский пункт а.Хачемзий	ФАП	а.Хачемзий	663	10		-	
12	Фельдшерско-акушерский пункт х.Красный Фарс	ФАП	х.Красный Фарс	147	10		-	
13	Фельдшерско-акушерский пункт х.Красный	ФАП	х.Красный, х.Чехрак	227 11	10		-	
14	Фельдшерско-акушерский пункт х.Казенно-Кужорский	ФАП	х.Казенно-Кужорский	780	10		-	
15	Фельдшерско-акушерский пункт с.Вольное	ФАП	с.Вольное	414	10		-	
16	Фельдшерско-акушерский пункт х.Кармалино-Гидроицкий	ФАП	х.Кармалино-Гидроицкий	223	10		-	
17	Фельдшерско-акушерский пункт х.Шелковниково	ФАП	х.Шелковниково	290	10		-	
18	Фельдшерско-акушерский пункт а.Егерухай,	ФАП	а.Егерухай, х.Соколов	1618 0	10		-	

Карта-схема размещения медицинских организаций Красногвардейского района Республики Адыгея оказывающих первичную медико-санитарную помощь в 2020 г.



<input type="checkbox"/>	Новое строительство или изменение типа МО
	Районная больница
ФАП	Ведомая амбулатория Фельдшерско-акушерский пункт Межрайонная больница
ЦРБ	Центральная районная больница

Медицинские организации и их структурные подразделения (МО) Красногвардейского района Республики Адыгея на базе которых оказывается первичная медико-санитарная помощь населению в 2020 г.

№ на карте	Наименование медицинской организации	Тип медицинской организации	Непосредственно обслуживаемые населенные пункты, закрепленные по участковому принципу	Численность населения, в обслуживаемых пунктах, закрепленных по участковому принципу	Плановая (проектная) мощность (число посещений в смену)	Плановые объемы по ТПП* (число посещений)		Плановые объемы по ТПП* (круглосуточные койки-дни)		Профиль коев по ТПП* (перечислить)	Находится в арендованном помещении	Знание требует сноса реконструкции, капитального ремонта
						Всего	в том числе по ОМС	Всего	в том числе по ОМС			
1	ГБУЗ РА «Красногвардейская ЦРБ»	Больница (в том числе детская)	0	0	0	0	0	23327	21627	терапевтический, кардиологический, неврологический, хирургический, акушерско-гинекологический, педиатрический, инфекционный, травматологический, реанимационный, сестринского ухода	нет	Капитальный ремонт хирургического корпуса
2	Районная поликлиника ЦРБ	Поликлиника (в том числе детская)	с. Красногвардейское	9117	450	179069	157509	0	0	-	нет	-
3	Хатукайская ВА	Амбулатория, в том числе врачебная	а. Хатукай п. Набережный п. Свободный	4672 94 9	95	4650	4650	0	0	-	нет	-

4	Адамыйская ВА	Амбулатория, в том числе врачебная	а. Адамый х. Чумаков	1406 74	40	4450	4450	0	0	-	нет	-
5	Белосельская ВА	Амбулатория, в том числе врачебная	с. Белое с. Преображенское х. Папенков п. Мирный с. Новосеастопольское х. Богорсуков	2909 1535 25 10 779 202	40	4650	4650	0	0	-	нет	-
6	Еленовская ВА	Амбулатория, в том числе врачебная	с. Еленовское х. Саратовский х. Догужиев х. Пустоселов	2547 491 11 7	30	4450	4450	0	0	-	нет	-
7	Садовая ВА	Амбулатория, в том числе врачебная	с. Садовое а. Бжедугхабль с. Верхнеазаровское	1410 1068 597	30	4650	4650	0	0	-	нет	Строительство в замен существующего
8	Уляпская ВА	Амбулатория, в том числе врачебная	а. Уляп с. Штурбино с. Большесидоровское а. Джамбечий	1209 505 1561 582	65	4650	4650	0	0	-	нет	-
9	с. Преображенское ФАП	ФАП	с. Преображенское х. Папенков п. Мирный	1535 25 10	10	0	0	0	0	-	нет	-
10	с. Новосеастопольское ФАП	ФАП	с. Новосеастопольское х. Богорсуков	779 202	10	0	0	0	0	-	нет	-
11	с. Еленовское ФАП №1	ФАП	с. Еленовское	495	10	0	0	0	0	-	нет	Строительство в замен существующего

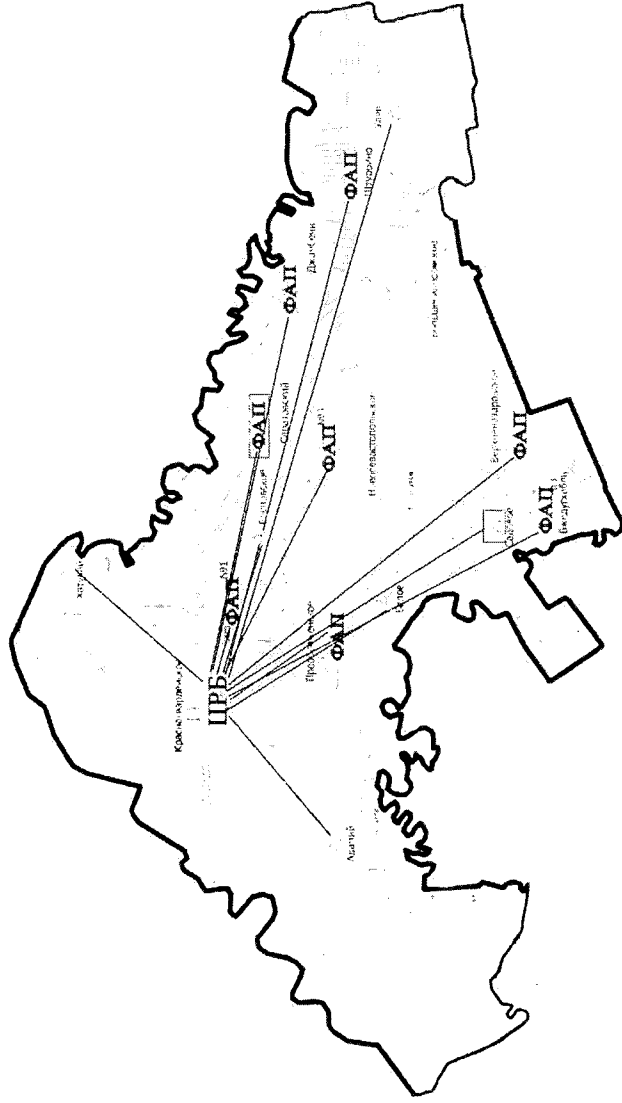
12	с.Еленовское ФАП №3	ФАП	с.Еленовское	604	10	0	0	0	0	0	0	нет	0
13	х.Саратовский ФАП	ФАП	х.Саратовский х.Догужиев х.Дустоселов	491 11 7	10	0	0	0	0	0	0	нет	-
14	а.Бжедугхабль ФАП	ФАП	а.Бжедугхабль	1068	10	0	0	0	0	0	0	нет	-
15	с.Верхненазаровское ФАП	ФАП	с.Верхненазаровское	597	10	0	0	0	0	0	0	нет	-
16	с.Штурбино ФАП	ФАП	с.Штурбино	505	10	0	0	0	0	0	0	нет	-
17	ФАП с.Большесидоровское	ФАП	с.Большесидоровское	1561	10	0	0	0	0	0	0	нет	-
18	ФАП а.Джамбечий	ФАП	а.Джамбечий	582	10	0	0	0	0	0	0	нет	-

*Плановые объемы оказания медицинской помощи, утвержденные в рамках Территориальной программы государственных гарантий бесплатного оказания гражданам медицинской помощи на 2020 год.

Населенные пункты с численностью населения более 100 человек, расположенные вне зоны доступности медицинских организаций, оказывающих ПМСП в Красногвардейского района Республики Адыгея отсутствуют.

В Красногвардейском районе находится 27 населенных пункта (с учетом 2 СНТ) (7 – с числом жителей от 1 до 100 человек, 1 – с числом жителей от 101 до 300 человек, 11 – с числом жителей от 301 до 2000 человек).

Карта-схема размещения медицинских организаций Красногвардейского района Республики Адыгея оказывающих первичную медико-санитарную помощь в 2025 г.



<input type="checkbox"/>	Новое строительство или изменение типа МО
<input type="checkbox"/>	Районная больница
<input type="checkbox"/>	Районная амбулатория
<input type="checkbox"/>	Фельдшерско-акушерский пункт
<input type="checkbox"/>	Межрайонная больница
<input type="checkbox"/>	Центральная районная больница

Медицинские организации и их структурные подразделения, на базе которых оказывается первичная медико-санитарная помощь населению, по состоянию к 2025 году

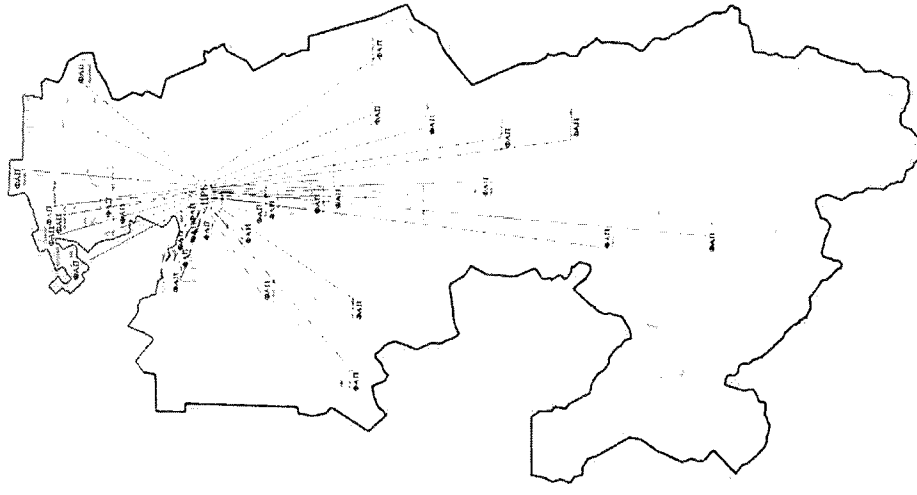
№ на карте	Наименование медицинской организации	Тип медицинской организации	Обслуживаемые населенные пункты	Численность обслуживаемого населения	Мощность (посещений в смену)	Строительство (приобретение) нового объекта, либо изменение типа МО
1	ГБУЗ РА «Красногвардейская ЦРБ»	Больница (в том числе детская)		30820	750	-
2	Районная поликлиника ЦРБ	Поликлиника (в том числе детская)	с.Красногвардейское	9117	450	-
3	Хагукайская ВА	Амбулатория, в том числе врачебная	а. Хагукай п. Набережный п. Свободный	4672 94 9	95	-
4	Адамийская ВА	Амбулатория, в том числе врачебная	а. Адамий х. Чумаков	1406 74	40	-
5	Белосельская ВА	Амбулатория, в том числе врачебная	с. Белое с. Преображенское х. Паленков п. Мирный с. Новосеменовское х. Богоруков	2909 1645 25 10 779 202	40	-
6	Еленовская ВА	Амбулатория, в том числе	с. Еленовское х. Саратовский х. Догужиев	2547 512 11	30	-

		врачебная	х.Пустоселов	7		
7	Садовская ВА	Амбулатория, в том числе врачебная	с.Садовое а.Бжедугхабль с.Верхненазаровское	1510 1068 597	20	-
8	Уляпская ВА	Амбулатория, в том числе врачебная	а.Уляп с.Штурбино с.Большесидоровское а.Джамбечий	1209 505 1561 582	65	-
9	с.Преображенское ФАП	ФАП	с.Преображенское х.Папенков п.Мирный	1535 25 10	10	-
10	с.Новосевастопольское ФАП	ФАП	с.Новосевастопольское х.Богоруков	779 202	10	-
11	с.Еленовское ФАП №1	ФАП	с.Еленовское	495	10	-
12	с.Еленовское ФАП №3	ФАП	с.Еленовское	604	10	-
13	х.Саратовский ФАП	ФАП	х.Саратовский х.Догужиев х.Пустоселов	491 11 7	10	-
14	а.Бжедугхабль ФАП	ФАП	а.Бжедугхабль	1068	10	-
15	с.Верхненазаровское ФАП	ФАП	с.Верхненазаровское	597	10	-
16	с.Штурбино ФАП	ФАП	с.Штурбино	505	10	-
17	с.Большесидоровское ФАП	ФАП	с.Большесидоровское	1561	10	-

18	а.Джамбечий ФАП	ФАП	а.Джамбечий	582	10	-
----	-----------------	-----	-------------	-----	----	---

Карта-схема размещения медицинских организаций Майкопского района Республики Адыгея оказывающих первичную медико-санитарную помощь в 2020 г.

Медицинские организации Майкопского района



Муниципальное бюджетное учреждение здравоохранения «Центр медицинской профилактики» Майкопского района Республики Адыгея	
№ документа	001/2020
Дата документа	18.08.2020
№ документа-протокола	001/2020
Дата документа-протокола	18.08.2020

Медицинские организации и их структурные подразделения (МО) Майкопского района Республики Адыгея на базе которых оказывается первичная медико-санитарная помощь населению в 2020 г.

№ на карте	Наименование медицинской организации	Тип медицинской организации	Непосредственно обслуживаемые населенные пункты, закрепленные по участковому принципу	Численность населения, в обслуживаемых населенных пунктах, закрепленных по участковому принципу	Плановая (проектная) мощность (число посещений в смену)	Плановые объемы по ТППГ* (число посещений)		Плановые объемы по ТППГ* (круглосуточные койко-дни)		Профиль коек по ТППГ* (перечислить)	Находится в арендованном помещении	Здание требует сноса реконструкции, капитального ремонта
						Всего	в том числе по ОМС	Всего	в том числе по ОМС			
	ГБУЗ РА «ЦРБ Майкопского района»	Больница (в том числе детская)	0	0	0	0	0	42071	33571	терапевтический, пульмонологический, гастроэнтерологический, кардиологический, неврологический, хирургический, акушерско-гинекологический, педиатрический, инфекционный, травматологический, ортопедический, паллиативный, реанимационный, сестринского ухода	нет	-
1	Районная поликлиника ЦРБ	Поликлиника (в том числе детская)	п. Тульский п. Тимирязева п. Подгорный п. Цесточный х. Шунтук п. Мичурина х. Садовый с. Махошеполяна снт. Приозерное	10036 1156 102 1423 968 83 169 5 0	500	20455 4	17749 4	0 0	0		нет	-

2	Каменноостская поликлиника (УБ)	Поликлиника (в том числе детская)	п.Каменноостский п.Победа х.Веселый ст.Даховская п.Меркулаевка с.Новопрохладное п.Усть-Сахрай с.Хамышки п.Гузерицль п. Никель	6101 146 18 1349 45 119 285 760 105 0	250	3716137161	0	0	нет	Комплексный капитальный ремонт поликлиники,
3	Абдзехская ВА	Амбулатория, в том числе врачебная	ст.Абдзехская п.Первомайский х.Веселый п.Хакодзь ст.Новосвободная ст.Севастопольская	3193 1245 315 0 608 597	100	1841618416	0	0	нет	Строительство взамен старого здания, имеющего высокую степень износа
4	Кужорская ВА	Амбулатория, в том числе врачебная	ст.Кужорская п.Трехречный х.Камир-Астх снт. Восток снт.Зубр снт. Лесник снт. Лесник -2 снт. Медик снт. Нефтяник снт. Рассвет	3603 587 27 0 0 0 0 0 0 0	100	1255612556	0	0	нет	-
5	Краснооктябрьская ВА	Амбулатория, в том числе врачебная	п.Краснооктябрьский п.Мирный хСаловый х.Красный Мост п.Приречный п.Спокойный п.Лабачный ст.Курджипская ст.Дагестанская ст.Безводная	5726 16 470 38 329 50 2011 1586 480 109	100	3182631826	0	0	нет	Строительство о нового здания взамен старого

6	Врачебная амбулатория х.Северо-Восточные Сады	Амбулатория, в том числе врачебная	х. Северо-Восточные Сады х. Дьяков х. Пролетарский х. Грозный х. Октябрьский а. Мафахабль х. 17 лет Октября х. Советский х. Красная Улька х. Вольный х. Гражданский х. Калинин х. Коминтерн х. Ткачев снт. Вера снт. Малиновка снт. Черемуха	3217 156 1153 425 52 173 196 508 405 274 420 291 280 204 0 0 0	50	23118	23118	0	0	-	нет	Строительство взамен старого здания имеющей высокую степень износа
7	Побединская ВА	Амбулатория, в том числе врачебная	п. Победа п. Совхозный х. Грозный п. Удобный х. Причтовский х. Шаумян	942 1540 712 1521 419 393	75	13008	13008	0	0	-	нет	Строительство взамен старого здания имеющей высокую степень износа
8	п. Тимирязева ФАП	ФАП	п. Тимирязева п. Мичурина	1156 83	10	0	0	0	0	-	нет	-
9	п. Цветочный ФАП	ФАП	п. Цветочный	1423	10	0	0	0	0	-	нет	-
10	п. Подгорный ФАП	ФАП	п. Подгорный х. Шугук х. Садовый	102 968 169	10	0	0	0	0	-	нет	Строительство о в 2020 г. по НП

36	х.Грозный ФАП (Побединское с/п)	Х.Грозный	712	10	0	0	0	0	0	0	нет	Строительств о в 2020 г. по НП
37	п. Гузериэль ФАП	п. Гузериэль	105	10	0	0	0	0	0	0	нет	-

*Плановые объемы оказания медицинской помощи, утвержденные в рамках Территориальной программы государственных гарантий бесплатного оказания гражданам медицинской помощи на 2020 год.

Населенные пункты с численностью населения более 100 человек, расположенные вне зоны доступности медицинских организаций, оказывающих ПМСП в Майкопском районе Республики Адыгея отсутствуют.

В Майкопском районе находится 59 населенных пункта (с учетом 2 СНТ) (10 – с числом жителей от 1 до 100 человек, 13 – с числом жителей от 101 до 300 человек, 25 – с числом жителей от 301 до 2000 человек).

Карта-схема размещения медицинских организаций Майкопского района Республики Адыгея оказывающих первичную медико-санитарную помощь в 2025 г.



Медицинские организации и их структурные подразделения Майкопского района, на базе которых оказывается первичная медико-санитарная помощь населению, по состоянию к 2025 году

№ на карте	Наименование медицинской организации	Тип медицинской организации	Обслуживаемые населенные пункты	Численность обслуживаемого населения	Мощность (посещений в смену)	Строительство (приобретение) нового объекта, либо изменение типа МО
1	ГБУЗ РА «ЦРБ Майкопского района» Районная поликлиника ЦРБ	Больница (в том числе детская)	п. Тульский п. Тимирязева п. Подгорный п. Цветочный х. Шунтук п. Мичурина х. Садовый с. Махопетоляна снт. Приозерное	10036 1156 102 1423 968 83 169 5 0	600	-
2	Каменномоетская поликлиника УБ	Больница (в том числе детская)	п. Каменномоетский п. Победа х. Веселый ст. Даховская п. Меркулаевка с. Новопрохладное п. Усть-Сахрай с. Хамышки п. Гузериль	6101 146 18 1349 45 119 285 760 105	250	-
3	Абадзехская ВА	Амбулатория, в том числе врачебная	ст. Абадзехская п. Первомайский х. Веселый п. Хакодзь ст. Новосвободная ст. Севастопольская	3193 1245 315 0 608 597	60	-
4	Кужорская ВА	Амбулатория, в том числе врачебная	ст. Кужорская п. Трехречный х. Камир-Астх снт. Восток снт. Зубр	3603 587 27 0 0	100	-

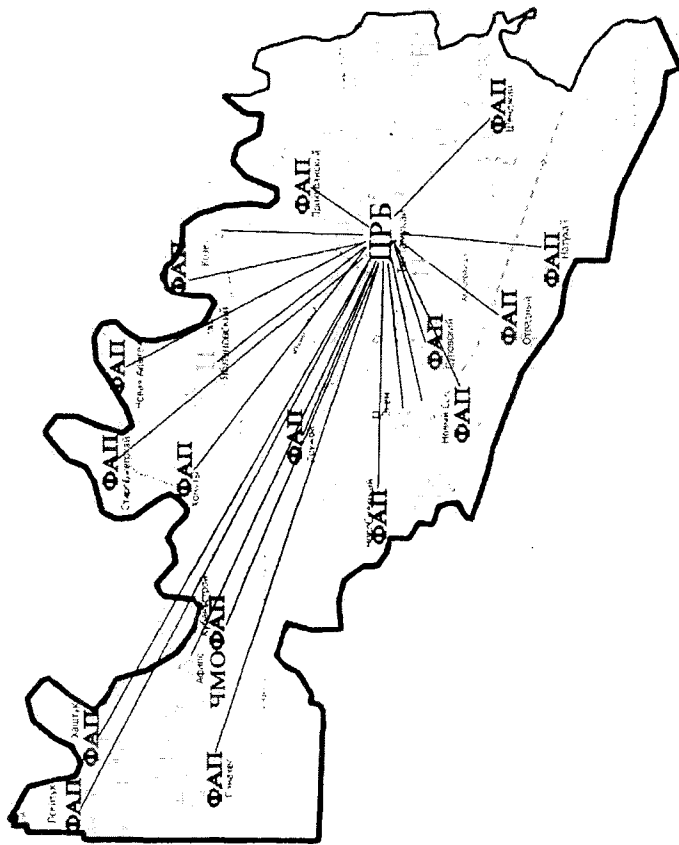
			снт. Лесник снт. Лесник -2 снт. Медик снт. Нефтяник снт. Рассвет	0 0 0 0 0		
5	Краснооктябрьская ВА Амбулатория, в том числе врачебная	п. Краснооктябрьский п. Мирный х. Садовый х. Красный Мост п. Приречный п. Слокойный п. Табачный ст. Курджипская ст. Дагестанская ст. Безводная	5726 16 470 38 329 50 2011 1586 480 109	100		
6	Врачебная амбулатория х. Северо-Восточные Сады	х. Северо-Восточные Сады х. Дьяков х. Пролетарский х. Грозный х. Октябрьский а. Мафэхабль х. 17 лет Октября х. Советский х. Красная Улья х. Вольный х. Гражданский х. Калинин х. Коминтерн х. Ткачев снт. Вера снт. Малиновка снт. Черемуха	3217 156 1153 425 52 173 196 508 405 274 420 291 280 204 0 0 0	60		

7	Побединская ВА	Амбулатория, в том числе врачебная	п. Победа п. Совхозный х. Грозный п. Удобный х. Причтовский х. Шаумян	942 1540 712 1521 419 393	30	-
8	Врачебная амбулатория п. Табачный	Амбулатория, в том числе врачебная	п. Табачный п. Приречный п. Спокойный	2011 329 50	50	-
9	п. Тимирязева ФАП	ФАП	п. Тимирязева п. Мичурина	1156 83	10	-
10	п. Цветочный ФАП	ФАП	п. Цветочный	1423	10	-
11	п. Подгорный ФАП	ФАП	п. Подгорный х. Шунтук х. Садовый	102 968 169	10	-
12	ст. Даховская ФАП	ФАП	ст. Даховская ФАП	1349	10	-
13	с. Хамышки ФАП	ФАП	с. Хамышки	760	10	-
14	с. Новопрохладное ФАП	ФАП	с. Новопрохладное п. Меркулаевка	119 45	10	-
15	п. Усть-Сахрай ФАП	ФАП	п. Усть-Сахрай	285	10	-
16	п. Победа ФАП	ФАП	п. Победа х. Веселый	146 18	10	-

17	п. Трехречный ФАП	ФАП	п. Трехречный	587	10	-
18	п. Первомайский ФАП	ФАП	п. Первомайский х. Веселый	1245 315	10	-
19	ст. Севастопольская ФАП	ФАП	ст. Севастопольская	597	10	-
20	ст. Новосвободная ФАП	ФАП	ст. Новосвободная	608	10	-
21	ст. Абадзехская ФАП	ФАП	ст. Абадзехская	441	10	-
22	х. Садовый ФАП	ФАП	х. Садовый х. Красный Мост	470 38	10	-
23	ст. Курджипская ФАП	ФАП	ст. Курджипская	1586	10	-
24	ст. Дагестанская ФАП	ФАП	ст. Дагестанская	480	10	-
25	ст. Безводная ФАП	ФАП	ст. Безводная	109	10	-
26	х. Советский ФАП	ФАП	х. Советский	508	10	-
27	а. Мафэхабль ФАП	ФАП	а. Мафэхабль х. 17 лет октября х. Октябрьский	173 196 52	10	-
28	х. Пролетарский ФАП	ФАП	х. Пролетарский	1153	10	-
29	х. КраснаяУлька ФАП	ФАП	х. КраснаяУлька х. Вольный снт. Вера снт. Малиновка снт. Черемуха	405 274 0 0 0	10	-

30	х.Калинин ФАП	ФАП	х.Калинин	291	10	-
31	х.Ткачев ФАП	ФАП	х.Ткачев х.Коминтерн	204 280	10	-
32	х.Гражданский ФАП	ФАП	х.Гражданский	420	10	-
33	п.Совхозный ФАП	ФАП	п.Совхозный	1540	10	-
34	п.Удобный ФАП	ФАП	п.Удобный	1521	10	-
35	х.Грозный ФАП	ФАП	х.Грозный	712	10	-
36	х.Причтовский ФАП	ФАП	х.Причтовский х.Шаумян	419 393	10	-
37	п.Гузеришль ФАП	ФАП	п.Гузеришль	105	10	-
38	х.Грозный (Кировского с/п)	ФАП	х.Грозный	425	10	-

Карта-схема размещения медицинских организаций Тахтамукайского района Республики Адыгея оказывающих первичную медико-санитарную помощь в 2020 г.



<input type="checkbox"/>	Новое строительство или изменение типа МО
<input type="checkbox"/>	Районная больница
<input type="checkbox"/>	Брачевая амбулатория
<input type="checkbox"/>	Фельдшерско-акушерский пункт
<input type="checkbox"/>	Межрайонная больница
<input type="checkbox"/>	Центральная районная больница
<input type="checkbox"/>	ЦРБ

Медицинские организации и их структурные подразделения (МО), Тахтамукайского района Республики Адыгея на базе которых оказывается первичная медико-санитарная помощь населению в 2020 г.

№ на карте	Наименование медицинской организации	Тип медицинской организации	Непосредственно обслуживаемые населенные пункты, закрепленные по участковому принципу	Численность населения, в обслуживаемых населенных пунктах, закрепленных по участковому принципу	Плановая (проектная) мощность (число посещений в смену)	Плановые объемы по ТПП*		Плановые объемы по ТПП* (круглосуточный койко-день)	Профиль коев по ТПП* (перечислить)	Находится в арендованном помещении	Здание требует сноса реконструкции, капитального ремонта
						Всего	в том числе по ОМС				
1	ГБУЗ РА Тахтамукайская ЦРБ (с поликлиническим подразделением)	Больница (в том числе детская)	а. Тахтамукай а. Нагухай п. Отрадный п. Прикубанский а. Шенджий	4731 320 696 1143 1993	200	95 350	70 014	13152	терапевтические, неврологические, педиатрические,	нет	-
2	ГБУЗ РА Тахтамукайская ЦРБ Энемская РБ (с поликлиническим подразделением)	Больница (в том числе детская)	п. Энем п. Дружный а. Новобжегокой х. Новый Сад х. Суловский	16372 471 386 1351 584	300	136 718	126 946	20270	терапевтические, неврологические, кардиологические, инфузионные, хирургические, травматологические для беременных и рожениц, патологии беременности, гинекологические, реанимационные, сестринского ухода	нет	строительство нового здания поликлиники
3	ГБУЗ РА Тахтамукайская ЦРБ Яблоновская поликлиника	Поликлиника (в том числе детская)	п. Яблоновский а. Старобжегокой а. Новая Адыгея х. Хомуты п. Новый	30793 2220 4797 616 2049	500	217 573	195 658	0	-	нет	капитальный ремонт
4	ВА а. Козет	Амбулатория, в том числе врачебная	а. Козет	2086	10	4 345	4 345	0	-	нет	-
5	ВА а. Афисия	Амбулатория, в том числе врачебная	а. Афисия	2016	27	18 411	18 411	0	-	нет	строительство нового здания

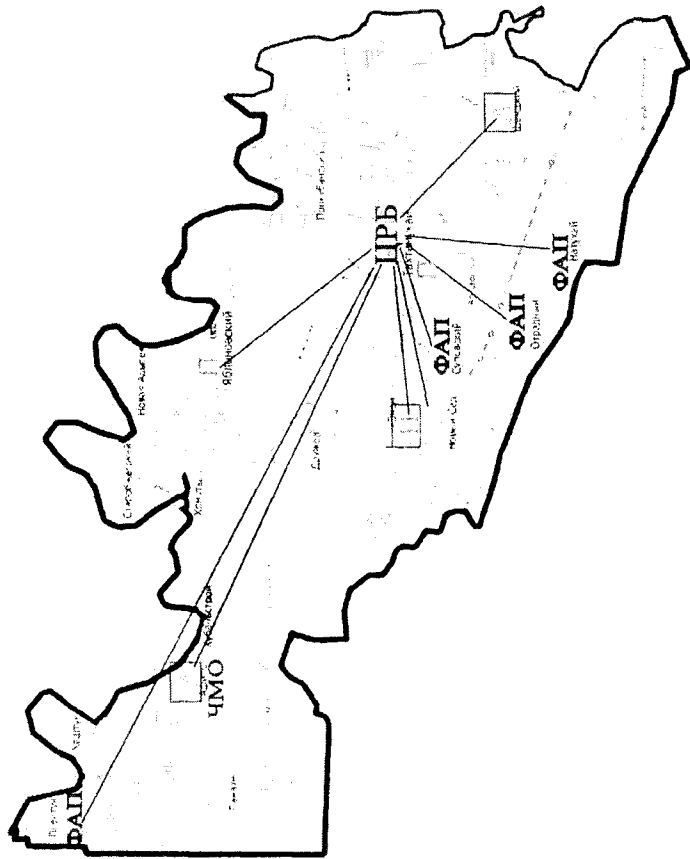
20	ФАП х.Хомуты	ФАП	х.Хомуты	616	5	0	0	0	0	0	0	нет	-
21	ФАП п.Новый	ФАП	п.Новый	2049	6	0	0	0	0	0	0	нет	-
22	Общество с ограниченной ответственностью "Современный медицинский центр им. Х.М. Совмсна - Клиника XXI века"	Больница (в том числе детская)	нет	0	10	1 700	1700	355	355	-	355	нет	-

*Плановые объемы оказания медицинской помощи, утвержденные в рамках Территориальной программы государственных гарантий бесплатного оказания гражданам медицинской помощи на 2020 год.

Населенные пункты с численностью населения более 100 человек, расположенные вне зоны доступности медицинских организаций, оказывающих ПМСП в Тахтамукайском районе Республики Адыгея отсутствуют.

В Тахтамукайском районе находится 29 населенных пункта (с учетом 2 СНТ) (5 – с числом жителей от 1 до 100 человек, 2 – с числом жителей от 101 до 300 человек , 10 – с числом жителей от 301 до 2000 человек).

Карта-схема размещения медицинских организаций Тахтамукайского района Республики Адыгея оказывающих первичную медико-санитарную помощь в 2025 г.



<input type="checkbox"/>	Новое строительство или изменение типа МО
	Районная больница
ФАП	Брачевская амбулатория Фельдшерско-акушерский пункт Межрайонная больница
ЦРБ	Центральная районная больница

Медицинские организации и их структурные подразделения, на базе которых оказывается первичная медико-санитарная помощь населению, по состоянию к 2025 году

№ на карте	Наименование медицинской организации	Тип медицинской организации	Непосредственно обслуживаемые населенные пункты, закрепленные по участковому принципу	Численность населения, в обслуживаемых населенных пунктах, закрепленных по участковому принципу	Мощность (посещений в смену)	Строительство (приобретение) нового объекта, либо изменение типа МО
1	ГБУЗ РА Тахтамукайская ЦРБ (с поликлиническим подразделением)	Больница (в том числе детская)	а. Тахтамукай а. Натухай п. Отрадный п. Прикубанский а. Шенджий	4731 320 696 1143 1993	200	-
2	ГБУЗ РА Тахтамукайская ЦРБ Энемская РБ (с поликлиническим подразделением)	Больница (в том числе детская)	п. Энем п. Дружный а. Новобжегокой х. Новый Сад х. Суловский	16372 471 386 1351 584	450	-
3	ГБУЗ РА Тахтамукайская ЦРБ Яблоновская поликлиника	Поликлиника (в том числе детская)	п. Яблоновский а. Старобжегокой а. Новая Адыгея х. Хомуты п. Новый	30793 2220 4797 616 2049	500	-
4	Козет ВА	Амбулатория, в том числе врачебная	а. Козет	2086	10	-
5	Афисип ВА	Амбулатория, в том числе врачебная	а. Афисип	2016	30	-
6	ФАП а. Натухай	ФАП	а. Натухай	320	8	-
7	ФАП п. Отрадный	ФАП	п. Отрадный	696	11	-

8	ФАП п.Прикубанский	ФАП	п.Прикубанский	1143	18	-
9	ВА а.Шенджий	ФАП	а.Шенджий х.Старомогилевский х.Новомогилевский х.Красноармейский	1993 43 31 47	30	-
10	ФАП а. Панахес	ФАП	а. Панахес	1660	10	-
11	ФАП а.Хашгук	ФАП	а.Хашгук	283	5	-
12	ФАП а.Псейгук	ФАП	а.Псейгук	597	9	-
13	ФАП п.Кубаньстрой	ФАП	п.Кубаньстрой	424	4	-
14	ФАП п.Дружный	ФАП	п. Дружный	471	12	-
15	ФАП а.Новобжегокай	ФАП	а.Новобжегокай	386	8	-
16	ФАП х.Новый Сад	ФАП	х.Новый Сад	1315	14	-
17	ФАП х.Суповский	ФАП	х.Суповский	584	8	-
18	ВАа.Старобжегокай	ФАП	а.Старобжегокай	2220	10	-
19	ВАа.Новая Адыгя	ФАП	а.Новая Адыгя	4797	9	-
20	ФАП х.Хомуты	ФАП	х.Хомуты	616	5	-
21	ВА п.Новый	ФАП	п.Новый	2049	6	-

22	Общество с ограниченной ответственностью "Современный медицинский центр им. Х.М. Совмсна - Клиника XXI века"	Больница (в том числе детская)	нет	0	10	-
----	--	--------------------------------	-----	---	----	---

Медицинские организации и их структурные подразделения (МО) Шовгеновского района Республики Адыгея на базе которых оказывается первичная медико-санитарная помощь населению в 2020 г.

№ на карте	Наименование медицинской организации	Тип медицинской организации	Непосредственно обслуживаемые населенные пункты, закрепленные по участковому принципу	Численность населения, в обслуживаемых населенных пунктах, закрепленных по участковому принципу	Плановая мощность (проектная) (число посещений в смену)	Плановые объемы по ТППГ* (число посещений)		Плановые объемы по ТППГ* (круглосуточный стационар), койко-дней		Профиль колек по ТППГ* (перечислить)	Находится в арендованном помещении	Здание требует сноса реконструкции, капитального ремонта
						Всего	в том числе по ОМС	Всего	в том числе по ОМС			
1	ГБУЗ РА "Шовгеновская ЦРБ" (с поликлиническим подразделением)	Больница (в том числе детская)	а. Хакуринохабль, а. Мамхег	3895 1978	250	89819	78786	646	646	Кардиология, Терапия, Неврология, Педиатрия, Хирургия, Акушерство и гинекология	нет	Капитальный ремонт здания
2	ФАП а. Пшичо	ФАП	а. Пшичо	1057	20	0	0	0	0	-	нет	-
3	ФАП а. Хатажукай	ФАП	а. Хатажукай	935	20	0	0	0	0	-	нет	-
4	ФАП а. Кабехабль	ФАП	а. Кабехабль	1035	20	0	0	0	0	-	нет	-
5	ФАП а. Пшизов	ФАП	а. Пшизов п. Лесхозный	840 6	20	0	0	0	0	-	нет	-
6	ФАП х. Дукмасов	ФАП	х. Дукмасов х. Орехов	479 123	20	0	0	0	0	-	нет	-

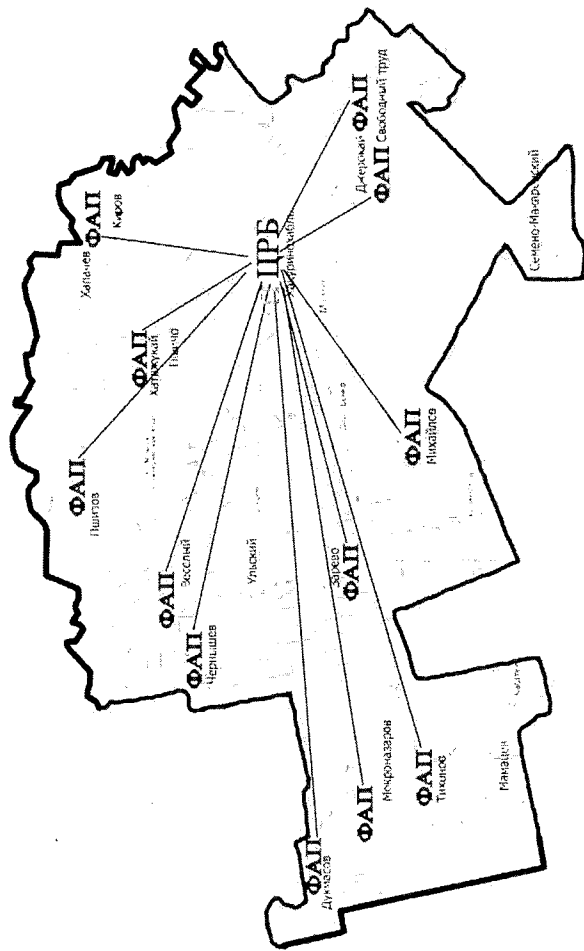
15	ФАП х. Свободный Труд	ФАП	х. Свободный Труд	304	20	0	0	0	0	0	нет	-
16	ФАП х. Семенов-Макаренский	ФАП	х. Семенов-Макаренский	79	20	0	0	0	0	0	нет	-
17	ФАП х. Киров	ФАП	х. Киров	93	20	0	0	0	0	0	нет	-

*Плановые объемы оказания медицинской помощи, утвержденные в рамках Территориальной программы государственных гарантий бесплатного оказания гражданам медицинской помощи на 2020 год.

Населенные пункты с численностью населения более 100 человек, расположенные вне зоны доступности медицинских организаций, оказывающих ПМСП в Шовгеновском районе Республики Адыгея отсутствуют.

В Шовгеновском районе находится 31 населенных пункта (- с числом – 0 жителей, 0– с числом жителей от 1 до 100 человек, 3– с числом жителей от 101 до 300 человек , 7– с числом жителей от 301 до 2000 человек, 1 - более 2000 человек).

Карта-схема размещения медицинских организаций Шовгеновского района Республики Адыгея оказывающих первичную медико-санитарную помощь в 2025 г.



<input type="checkbox"/>	Новое строительство или изменение типа МО
<input type="checkbox"/>	Районная больница
<input type="checkbox"/>	Врачебная амбулатория
<input type="checkbox"/>	Фельдшерско-акушерский пункт
<input type="checkbox"/>	Межрайонная больница
<input type="checkbox"/>	Центральная районная больница
<input type="checkbox"/>	Ф.А.П.
<input type="checkbox"/>	ЦРБ

Медицинские организации и их структурные подразделения, на базе которых оказывается первичная медико-санитарная помощь населению, по состоянию к 2025 году

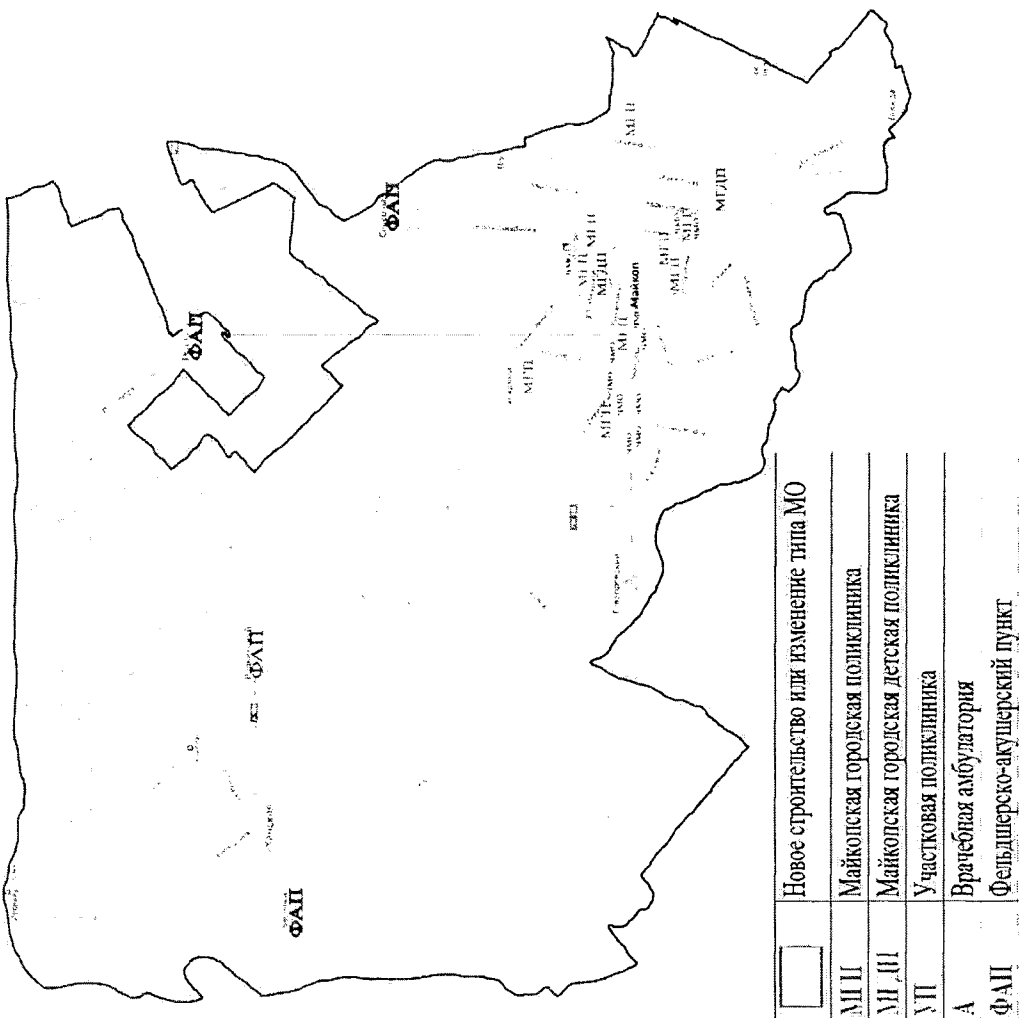
№ на карте	Наименование медицинской организации	Тип медицинской организации	Обслуживаемые населенные пункты	Численность обслуживаемого населения	Мощность (посещений в смену)	Строительство (приобретение) нового объекта, либо изменение типа МО
1	ГБУЗ РА "Шовгеновская ЦРБ"	Больница (в том числе детская)	а. Хакуринохабль, а. Мамхет	3895 1978	250	-
2	ФАП а. Пшичо	ФАП	а. Пшичо	1057	20	-
3	ФАП а. Хагажуквай	ФАП	а. Хатажуквай	935	20	-
4	ФАП а. Кабехабль	ФАП	а. Кабехабль	766	20	-
5	ФАП а. Пшизов	ФАП	а. Пшизов п. Лесхозный	649 6	20	-
6	ФАП х. Дукмасов	ФАП	х. Дукмасов х. Орехов	505 123	20	-
7	ФАП х. Мамацев	ФАП	х. Мамацев х. Касаткин х. Пикалин	511 125 55	20	-
8	ФАП х. Тихонов	ФАП	х. Тихонов х. Пентгохов х. Чикалов	879 104	20	-

				х. Мокро-Назаров	123 386			
9	ФАП х. Весёлый	ФАП		х. Весёлый	242	20	-	
10	ФАП п. Ульский	ФАП		п. Ульский	119	20	-	
11	ФАП п. Зарево	ФАП		п. Зарево	966	20	-	
12	ФАП х. Чернышев	ФАП		х. Чернышев	773	20	-	
13	ФАП х. Михайлов	ФАП		х. Михайлов х. Задунаевка х. Лейбо-Абазов х. Дорошенко х. Новорусов	104 39 90 134 92	20	-	
14	ФАП а. Джерокай	ФАП		а. Джерокай	1116	20	-	
15	ФАП х. Свободный Труд	ФАП		х. Свободный Труд	304	20	-	

16	ФАП х. Семенов-Макаренский	ФАП	х. Семенов-Макаренский	79	20	-
17	ФАП х. Киров	ФАП	х. Киров х. Хагачёв	93 217	20	-

Карта-схема размещения медицинских организаций МО «Город Майкоп» Республики Адыгея оказывающих первичную медико-санитарную помощь в 2020 г.

Медицинские организации г. Майкопа и пригорода



Медицинские организации и их структурные подразделения (МО) г. Майкопа Республики Адыгея на базе которых оказывается первичная медико-санитарная помощь взрослому населению в 2020 г.

№ на карте	Наименование медицинской организации	Тип медицинской организации	Непосредственно обслуживаемые населенные пункты, закрепленные по участковому принципу	Численность населения, в обслуживаемых населенных пунктах, закрепленных по участковому принципу	Плановая (проектная) мощность (число посещений в смену)	Плановые объемы по ТПП (число посещений)		Плановые объемы по ТПП (круглосуточный койко-дней)		Профиль по ТПП (перечислить)	Находится в арендованном помещении	Здание требует сноса, реконструкции, капитального ремонта
						Всего	В том числе по ОМС	Всего	В том числе по ОМС			
1	ГБУЗ Республики Адыгея «Майкопская городская поликлиника	Поликлиника (в том числе детская)	г.Майкоп, х.Гавердовский, п.Северный, х.Косинов, п.Подгорный	108390	1703	519000	519000	0	0	Терапия неврология, гинекология, кардиология, офтальмология*	нет	-
2	Отделение по ул.Школьной, 182	Поликлиника (в том числе детская)	г.Майкоп	22975	500	97773	97773	0	0	Терапия гинекология, кардиология, *	нет	-
3	Отделение по ул. Чкалова, 77	Поликлиника (в том числе детская)	г.Майкоп,	19194	260	95951	95951	0	0	Терапия гинекология, кардиология, *	нет	капитальный ремонт

4	Отделение п.Западный	Поликлиника (в том числе детская)	п. Западный, г.Майкоп	8636	23	26328	26328	26328	0	0	Терапия гинекология, *	нет	-
5	Отделение по ул.Комсомольской, 159	Поликлиника (в том числе детская)	г.Майкоп	19298	148	59852	59852	59852	0	0	Терапия неврология, *	нет	**
6	Отделение по ул.Профсоюзный, 15 (женская консультация)	Поликлиника (в том числе детская)	г.Майкоп	15727 ²	83	26581	26581	26581	0	0	гинекология, *	нет	**
7	Отделение по ул.7 переулков, 16	Поликлиника (в том числе детская)	г.Майкоп	10210	89	13571	13571	13571	0	0		нет	**
8	Отделение по ул.Калинина,213 А	Поликлиника (в том числе детская)	г.Майкоп,	17582	160	71568	71568	71568	0	0	Терапия кардиология, *	нет	-
9	Отделение по ул.Калинина,211	Поликлиника (в том числе детская)	г.Майкоп,	17582 ³	23	7646	7646	7646	0	0		нет	-

10	Отделение по ул.Первомайская, 205	Поликлиника (в том числе детская)	г. Майкоп	10415	105	33949	71568	0	0	Терапия кардиология, офтальмология*	нет	капитальный ремонт
11	Отделение по ул. Жуковского, 18(студенческое отделение)	Поликлиника (в том числе детская)	Г. Майкоп	14814 ¹	250	58747	58747	0	0	Терапия неврология, гинекология, кардиология, офтальмология*	нет	-
12	Отделение по ул.Жуковского, 66 (Женская консультация)	Поликлиника (в том числе детская)	г. Майкоп,	17363 ²	62	27034	27034	0	0	гинекология, *	нет	-
13	ФАП х.Гавердовский	ФАП	х. Гавердовский	3781	20	0	0	0	0	-	нет	Строительство врачебной амбулатории вместо ФАП
14	ФАП п.Северный	ФАП	п. Северный	1246	10	0	0	0	0	-	нет	-
15	ФАП х.Косинов	ФАП	п. Косинов	312	10	0	0	0	0	-	нет	-
16	ФАП п.Подгорный	ФАП	п. Подгорный	741	10	0	0	0	0	-	нет	-

17	Общество с ограниченной ответственностью "Диализный центр Адыгей"	Центр специализированных видов медицинской помощи	нет	0	10	32 120	0	0	0	0	0	нет	-
18	Общество с ограниченной ответственностью «Атлант»	Поликлиника (в том числе детская)	нет	0	5	1 790	0	0	0	0	0	нет	-
19	Общество с ограниченной ответственностью «Изумруд»	Больница (в том числе детская)	нет	0	15	2 216	2216	250	250	250	250	нет	акушерство и гинекология, детская урология андрология, травматология и ортопедия
20	Общество с ограниченной ответственностью «Экспер»	Поликлиника (в том числе)	нет	0	10	7 750	7 750	0	0	0	0	да	-

26	Общество с ограниченной ответственностью «Лаборатория Здоровья»	Больница (в том числе детская)	нет	0	0	0	0	130	130	сердечно-сосудистая хирургия	да	-
27	Общество с ограниченной ответственностью «Эффект»	Поликлиника (в том числе детская)	нет	0	5	580	580	0	0	-	да	-

**Вместо 3 указанных зданий планируется строительство нового здания для размещения всех служб поликлинического подразделения №2 в микрорайоне Восход.

14814¹- численность обслуживаемых студентов ВУЗов и учащихся СУЗов.

17363² · 15727²- численность обслуживаемого женскими консультациями женщин.

17582³ – общее население, обслуживаемое отделением №1 поликлинического подразделения №3, расположенного в 2 зданиях по адресам: ул. Калинина, 211 и ул. Калинина, д.213А

Населенные пункты с численностью населения более 100 человек, расположенные вне зоны доступности медицинских организаций, оказывающих ПМСП в МО «Город Майкоп» Республики Адыгея отсутствуют.

В МО «Город Майкоп» находится 4 сельских населенных пункта (0 – с числом жителей от 1 до 100 человек, 0 – с числом жителей от 101 до 300 человек, 3 – с числом жителей от 301 до 2000 человек).

Медицинские организации и их структурные подразделения (МО) организаций ст. Ханская (х. Веселый, п. Родниковый) МО «Город Майкоп» Республики Адыгея Республики Адыгея на базе которых оказывается первичная медико-санитарная помощь населению в 2020 г.

№ на карте	Наименование медицинской организации	Тип медицинской организации	Непосредственно обслуживаемые населенные пункты, закрепленные по участковому принципу	Численность населения, в обслуживаемых населенных пунктах, закрепленных по участковому принципу	Плановая мощность (проектная) (число посещений в смену)	Плановые объемы по ТПП* (число посещений)		Плановые объемы по ТПП* (круглосуточный стационар), койко-дней		Профиль коек по ТПП* (перечислить)	Находится в арендованном помещении	Здание требует сноса капитального ремонта
						Всего	в том числе по ОМС	Всего	в том числе по ОМС			
1	ГБУЗ РА «Ханская поликлиника»	Поликлиника (в том числе детская)	станция Ханская	10579	150	26328	26328	0	0	-	нет	-
2	ФАП хутор Родниковый	ФАП	хутор Родниковый	1020	12	0	0	0	0	-	нет	-
3	ФАП хутор Веселый	ФАП	хутор Веселый	553	12	0	0	0	0	-	нет	-

Населенные пункты с численностью населения более 100 человек, расположенные вне зоны доступности медицинских организаций, оказывающих ПМСП в ст. Ханская (х. Веселый, п. Родниковый) МО «Город Майкоп» Республики Адыгея Республики Адыгея отсутствуют.

В ст. Ханская (х. Веселый, п. Родниковый) МО «Город Майкоп» Республики Адыгея Республики Адыгея находится 3 населенных пункта (0 – с числом жителей от 1 до 100 человек, 0 – с числом жителей от 101 до 300 человек, 2 – с числом жителей от 301 до 2000 человек).

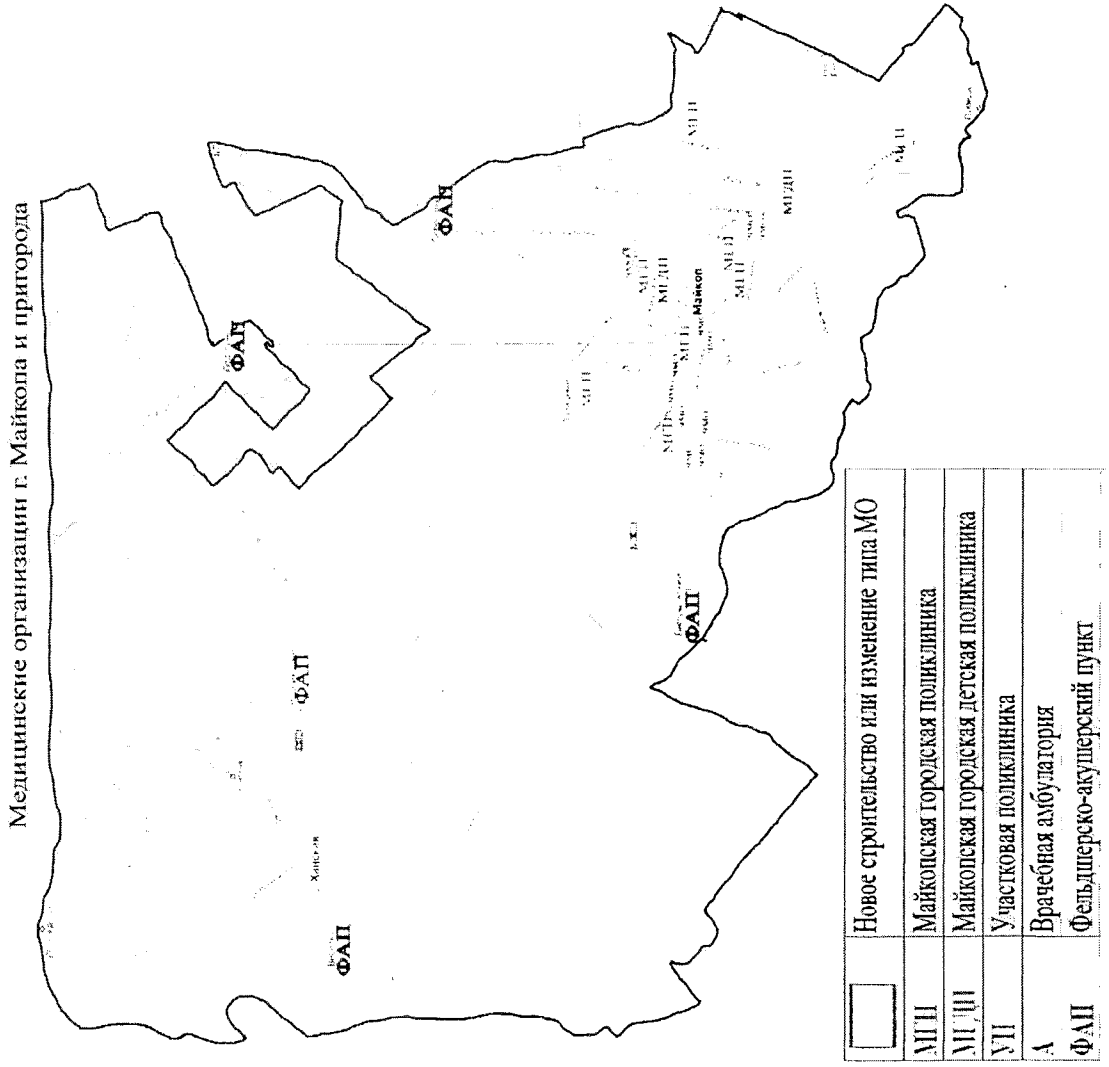
Медицинские организации и их структурные подразделения (МО) г. Майкопа Республики Адыгея на базе которых оказывается первичная медико-санитарная помощь детскому населению в 2020 г.

№ на карте	Наименование медицинской организации	Тип медицинской организации	Непосредственно обслуживаемые населенные пункты, закрепленные по участковому принципу	Численность населения, в обслуживаемых населенных пунктах, закрепленных по участковому принципу	Плановая мощность (проектная) (число посещений в смену)	Плановые объемы по ТПП* (число посещений)		Плановые объемы по ТПП* (круглосуточный стационар), койко-дней		Профиль коек по ТПП* (перечислить)	Находится в арендуемом помещении	Здание требует сноса реконструкции, капитального ремонта
						Всего	в том числе по ОМС	Всего	в том числе по ОМС			
1	ГБУЗ РА «МГДЦ»	Поликлиника (в том числе детская)	г. Майкоп	26677	1465	402093	402093	0	0	-	-	-
2	ул. Заводская, д. 3 - 1-е отделение	Поликлиника (в том числе детская)	г. Майкоп	8311	510	139978	139978	0	0	-	нет	нет
3	ул. Ленина, д. 92 - 2-е отделение	Поликлиника (в том числе детская)	г. Майкоп	5754	255	69988	69988	0	0	-	нет	нет
4	ул. Пролетарская, д. 353 - 3-е отделение	Поликлиника (в том числе детская)	г. Майкоп	12612	700	192127	192127	0	0	-	нет	нет

Населенные пункты с численностью населения более 100 человек, расположенные вне зоны доступности медицинских организаций, оказывающих ПМСП в МО «Город Майкоп» Республики Адыгея отсутствуют.

В МО «Город Майкоп» находится 9 населенных пункта (0 – с числом жителей от 1 до 100 человек, 1 – с числом жителей от 101 до 300 человек, 2 – с числом жителей от 301 до 2000 человек).

Карта-схема размещения медицинских организаций МО «Город Майкоп» Республики Адыгея оказывающих первичную медико-санитарную помощь взрослому населению в 2025 г.



Медицинские организации и их структурные подразделения, на базе которых оказывается первичная медико-санитарная помощь взрослому населению, по состоянию к 2025 году

№ на карте	Наименование медицинской организации	Тип медицинской организации	Обслуживаемые населенные пункты	Численность обслуживаемого населения	Мощность (посещений в смену)	Строительство (приобретение) нового объекта, либо изменение типа МО
1	ГБУЗ Республики Адыгея «Майкопская городская поликлиника»	Поликлиника (в том числе детская)	г. Майкоп, х. Гавердовский, п. Северный, п. Косинов, п. Подгорный	108390	1961	-
2	Отделение по ул. Школьной, 182	Поликлиника (в том числе детская)	г. Майкоп	22975	500	-
3	Отделение по ул. Чкалова, 77	Поликлиника (в том числе детская)	г. Майкоп х. Гавердовский,	19194	260	-
4	Отделение п. Западный	Поликлиника (в том числе детская)	Г. Майкоп, п. Западный	8636	23	-
5	Поликлиническое подразделение №2 в МКР "Восход"	Поликлиника (в том числе детская)	г. Майкоп	29508	450	-
6	Отделение по ул. Калинин, 213 А	Поликлиника (в том числе детская)	г. Майкоп, п. Северный, х. Косинов, п. Подгорный	17582	350	-
7	Отделение по ул. Жуковского, 18	Поликлиника (в том числе детская)	г. Майкоп, х. Гавердовский, п. Северный, х. Косинов, п. Подгорный	14814*	250	-
8	Отделение по ул. Жуковского, 66, (женская)	Поликлиника (в том числе детская)	г. Майкоп, п. Северный, х. Косинов, п. Подгорный	17363**	62	-

	консультация)	числе детская)				
9	Отделение по ул. Первомайская, 205	Поликлиника (в том числе детская)	г. Майкоп	10415	105	-
10	Врачебная амбулатория х. Гавердовский	Амбулатория, в том числе врачебная	х. Гавердовский	3781	70	-
11	ФАП п. Северный	ФАП	п. Северный	1246	10	-
12	ФАП п. Подгорный	ФАП	п. Подгорный	741	10	-
13	ФАП п. Косинов	ФАП	п. Косинов	312	10	-
14	Общество с ограниченной ответственностью "Диализный центр Адыгей"	Центр специализированных видов медицинской помощи	нет	0	10	-
15	Общество с ограниченной ответственностью «Атлант»	Поликлиника (в том числе детская)	нет	0	5	-
16	Общество с ограниченной ответственностью «Изумруд»	Больница (в том числе детская)	нет	0	15	-
17	Общество с ограниченной ответственностью «Экзимер»	Поликлиника (в том числе детская)	нет	0	10	-
18	Общество с ограниченной ответственностью Лечебно-диагностический	Поликлиника (в том числе детская)	нет	0	10	-

	центр «Клиника доктора Жарова»							
19	Общество с ограниченной ответственностью Центр медицинской реабилитации «Вертебра»	Поликлиника (в том числе детская)	нет	0	5	1 044		
20	Общество с ограниченной ответственностью глазная клиника «Про Зрение»	Поликлиника (в том числе детская)	нет	0	5	580		
21	Общество с ограниченной ответственностью «Эстетика»	Поликлиника (в том числе детская)	нет	0	5	580		
22	Общество с ограниченной ответственностью Клиника микрохирургии глаза «ОФТАЛЬМОЛОГия»	Поликлиника (в том числе детская)	нет	0	10	5 570		
23	Общество с ограниченной ответственностью «Лаборатория Здоровья»	Больница (в том числе детская)	нет	0	-	-		
24	Общество с ограниченной ответственностью «Эффект»	Поликлиника (в том числе детская)	нет	0	5	580		

Медицинские организации и их структурные подразделения
 ст. Ханская (х. Веселый, п. Родниковый)МО «Город Майкоп» Республики Адыгея оказывающие первичную медико-санитарную помощь в 2025 г.

№ на карте	Наименование медицинской организации	Тип медицинской организации	Обслуживаемые населенные пункты	Численность обслуживаемого населения	Мощность (посещений в смену)	Строительство (приобретение) нового объекта, либо изменение типа МО
1	ГБУЗ РА «Ханская поликлиника»	Поликлиника (в том числе детская)	станция Ханская	10579	198	-
2	ФАП хутор Родниковый	ФАП	хутор Родниковый	1020	22	-
3	ФАП хутор Веселый	ФАП	хутор Веселый	553	20	-

Медицинские организации и их структурные подразделения МО «Город Майкоп» Республики Адыгея, на базе которых оказывается первичная медико-санитарная помощь детскому населению, по состоянию к 2025 году

№ на карте	Наименование медицинской организации	Тип медицинской организации	Обслуживаемые населенные пункты	Численность обслуживаемого населения	Мощность (посещений в смену)	Строительство (приобретение) нового объекта, либо изменение типа МО
1	ГБУЗ РА «Майкопская городская детская поликлиника» ул.Заводская, д.3 - 1-е отделение	Поликлиника (в том числе детская)	г. Майкоп	26677	1465	-
2	ул.Ленина, д.92 – 2-е отделение	Поликлиника (в том числе детская)	г. Майкоп	8311	510	-
			г. Майкоп	5754	255	-

3	ул. Пионерская, д.500-3-е отделение	Поликлиника (в том числе детская)	г. Майкоп	12612	700	покупка нового здания по Программе социально-экономического развития Республики Адыгея
---	-------------------------------------	-----------------------------------	-----------	-------	-----	--

Аналитическая записка
к схемам размещения объектов здравоохранения
Республики Адыгея

I. Общие сведения

Республика Адыгея входит в состав Южного федерального округа. Общая численность населения Республики Адыгея на 01.01.2020 (по данным Росстата) составляет 463088 человек, в том числе детей (0-17 лет) 95903 человек, Застрахованных на 01.01.2020 года - 412211 человек, в том числе детей (0-17 лет) 85946 человек (Таблица 1). Административным центром Республика Адыгея является г. Майкоп с численностью населения на 01.01.2020 (по данным Росстата) 164575 тысяч человек, в том числе детей (0-17 лет) 33330 тысяч человек, застрахованных-145125 человек, в том числе детей -29480 человек.

Данные, размещённые в информационной системе по адресу <https://rasreg.gosminzdrav.ru> (паспорта медицинских организаций, справочники и отчеты по населенным пунктам (приложение № 15)) (далее – паспорт МО) о численности населения Республика Адыгея соответствуют численности застрахованного населения на 01.01.2020 (Приложение № 1).

Муниципальное устройство Республика Адыгея включает в себя:

- 7 муниципальных районов;

- 2 городских округа, в том числе 1 с численностью населения менее 50 тысяч человек на 01.01.2020 (по данным Росстата).

В соответствии с приложением № 5 к методическим рекомендациям по разработке региональных программ модернизации первичного звена здравоохранения Минздрава России (письмо №17-9/10/2-176 от 15.11.2019) (далее – методические рекомендации) Республика Адыгея подготовлены полные комплекты карт-схем размещения медицинских организаций (рисунок 4-6 приложения № 5 к методическим рекомендациям) на 7 муниципальных районов и 2 городских округов. Таким образом, комплекты карт-схем размещения медицинских организаций подготовлены Республика Адыгея в разрезе всех муниципальных районов и городских округов (Приложение № 2).

На территории Республика Адыгея находится 233 населенных пункта (по данным РОССТАТ), по данным Паспорта МО – 240 населенных пунктов (с учетом СНТ), в том числе 15 населенных пунктов с нулевой численностью населения и 0 населенных пунктов, не имеющих приращения к медицинской организации, структурному подразделению медицинской организации (Приложение № 3).

Сеть медицинских организаций и структурных подразделений Республика Адыгея представлена в таблицах приложения № 4. Анализ приложения № 4 показывает, что сведения по сети медицинских организаций и структурных подразделений, внесенные в паспорт МО и представленные на картах-схемах размещения медицинских организаций, по Республике Адыгея соответствуют соответствующим данным федерального статистического наблюдения (далее – ФСН) за 2019 год.

Выявленная в приложении № 4 разница по сети медицинских организаций и структурных подразделений в Республике Адыгея между данными паспорта МО/карт-схем размещения медицинских организаций и данными Росстата по числу детских поликлинических отделений (Форма 30 за 2019 год – 14, Паспорт МО -13,) связана с тем, что в 30 форме учтено детское отделение Стоматологической поликлиники.

Схемы территориального планирования и карты размещения объектов здравоохранения, в том числе частные медицинские организации участвующие в реализации Территориальной программы государственных гарантий бесплатного оказания гражданам медицинской помощи, соответствуют сведениям, внесенным в геоинформационную подсистему Единую государственную информационную систему в сфере здравоохранения.

II. Анализ территориального планирования доступности оказания первичной медико-санитарной помощи в рамках планирования мероприятий региональной программы модернизации первичного звена

Анализ (результаты представлены в приложениях №№ 5-9) территориального планирования оказания медицинской помощи имеющейся численности населения в рамках действующей сети медицинских организаций, входящих структурных подразделений, показал, что в Республике Адыгея имеются медицинские организации, входящие структурные подразделения, обслуживающие численность населения больше или меньше рекомендованной в рамках приказа Минздрава России от 27.02.2016 № 132н «О Требованиях к размещению медицинских организаций государственной системы здравоохранения и муниципальной системы здравоохранения исходя из потребностей населения» и приказа Минздравсоцразвития России от 15.05.2012 № 543н «Об утверждении Положения об организации оказания первичной медико-санитарной помощи взрослому населению».

Имеется:

1 медицинская организация, 6 входящих структурных подразделений (3 врачебные амбулатории и 3 ФАПа), обслуживающих меньше рекомендуемой численности населения, в отношении которых не планируется до 2025 года изменение вида медицинской организации (приложение № 6, № 7);

2 медицинские организации, 7 входящих структурных подразделений (ФАПов), обслуживающих больше рекомендуемой численности населения, в отношении 7 ФАПов из которых планируется до 2025 года изменение вида медицинской организации на врачебную амбулаторию (приложение № 6, № 8).

В части обоснования мероприятий до 2025 года по изменению вида медицинской организации, входящего структурного подразделения, отраженных в приложении № 7 необходимо отметить следующее - территориальное расположение и мощность учреждений обеспечивает доступность и качество оказания первичной медико-санитарной помощи жителям района и населенных пунктов, таким образом, необходимость изменения вида медицинской организации отсутствует.

В части обоснования мероприятий до 2025 года по изменению вида медицинской организации, входящего структурного подразделения, отраженных в приложении № 8 необходимо отметить следующее - ГБУЗ РА «Майкопская городская детская поликлиника» и «Майкопская городская поликлиника» состоят из нескольких обособленных структурных подразделений – поликлинических отделений, территориальное расположение и мощность которых обеспечивает доступность и качество оказания первичной медико-санитарной помощи населению, таким образом, необходимость изменения вида медицинской организации отсутствует. Также, в связи с большим количеством обслуживаемого населения, превышающим рекомендованную численность, согласно приказам Минздрава России от 27.02.2016 № 132н, от 15.05.2012 № 543н, планируется изменение вида 7 структурных подразделений медицинских организаций, открытие врачебных амбулаторий взамен имеющихся ФАПов.

Анализ (результаты представлены в приложении № 10) расстояний от населенных пунктов с численностью населения от 100 до 2000 человек до ближайших медицинских организаций, входящих структурных подразделений, показал, что в Республике Адыгея имеются населенные пункты вне зоны доступности медицинской помощи:

- более 6 км согласно требованиям приказа Минздравсоцразвития России от 15.05.2012 № 543н - 0.
- более 30 минут доезда (с использованием транспорта) согласно требованиям пункта 10.4 свода правил «СП 42.13330.2016. Свод правил. Градостроительство. Планировка и застройка городских и сельских поселений. Актуализированная редакция СНиП 2.07.01-89*», утвержденных приказом Минстроя России от 30.12.2016 № 1034/пр- 2 населенных пункта.

III. Вопросы территориального планирования, оставшиеся не решенными в рамках планируемых мероприятий региональной программы модернизации первичного звена за период с 2020 по 2025 годы

По результатам проведения мероприятий за период 2020-2025 годы, планируется, что после 2025 года:

в Республике Адыгея останется 1 медицинская организация, 5 входящих структурных подразделений (3 врачебные амбулатории и 2 ФАПы), обслуживающих меньше рекомендуемой численности населения, так как территориальное расположение и мощность учреждений обеспечивает доступность и качество оказания первичной медико-санитарной помощи жителям района и населенных пунктов, таким образом необходимость изменения вида медицинской организации отсутствует.

в Республике Адыгея останется 2 медицинские организации, обслуживающие больше рекомендуемой численности населения, так как ГБУЗ РА Майкопская городская детская поликлиника и «Майкопская городская поликлиника» состоят из нескольких обособленных структурных подразделений – поликлинических отделений, территориальное расположение и мощность которых обеспечивает доступность и качество оказания первичной медико-санитарной помощи населению, таким образом, необходимость изменения вида медицинской организации отсутствует.

- отсутствуют населенные пункты, вне зоны доступа медицинской помощи, так как в 2 населенных пунктах, расположенных более 30 минут доезда (с использованием транспорта) согласно требованиям пункта 10.4 свода правил «СП 42.13330.2016. Свод правил. Градостроительство. Планировка и застройка городских и сельских поселений. Актуализированная редакция СНиП 2.07.01-89*», утвержденных приказом Министра России от 30.12.2016 № 1034/пр, будет налажена выездная форма оказания первичной врачебной медико-санитарной помощи.

IV. Населенные пункты, обслуживаемые передвижными медицинскими комплексами в Республике Адыгея.

Дата	Наименование населенного пункта	Время начала работы – время окончания работы	Численность населения (чел.)	Расстояние от текущего населенного пункта, расположенного в сельской местности, до ближайшей медицинской организации, входящего структурного подразделения медицинской организации, оказывающего первичную <u>врачебную</u> медико-санитарную помощь, <u>по дорогам общего</u> <u>пользования с использованием</u> <u>Транспорта</u> , км
Понедельник, четверг	п. Гузерипль (Майкопский р-н)	9:15 – 15:15	105	45

Вторник, пятница	ст. Безводная (Майкопский р-н)	9:00 – 15:15	72	35
------------------	--------------------------------	--------------	----	----

V. Анализ транспортной инфраструктуры (маршрутов общественного транспорта, приближенных к медицинским организациям), а также мероприятия по развитию транспортной инфраструктуры, приоритетному ремонту и строительству автомобильных дорог регионального и муниципального значения, обеспечивающих проезд населения до медицинских организаций, оказывающих первичную медико-санитарную помощь в Республике Адыгея.

Общая протяженность автомобильных дорог в Республике Адыгея составляет 4820,86 км, из них 247 км – федерального значения, 1352,86 км – регионального и 3221 км – местного значения.

Региональная сеть включает в себя дороги с асфальтобетонным покрытием 1085,36 км, с чертогравийным покрытием 83 км, с гравийным покрытием 184,5 км, а также 70 мостовых сооружений.

Все населённые пункты в республике соединены дорогами с твёрдым покрытием.

Структура сети	По состоянию на 1 января 2020 г., км.	По состоянию на 31 декабря 2025 г., км
Без покрытия (грунтовая)	0	0
Дороги, находящиеся в не нормативном транспортно-эксплуатационном состоянии, по которым обеспечивается проезд населения до медицинских организаций	1,5	0

ГБУЗ РА «Адыгейская межрайонная больница им К.М.Батмена»

ГБУЗ РА «Адыгейская МБ им К.М.Батмена» расположено в г.Адыгейске.

В поликлинике г.Адыгейска обслуживаются населенные пункты г.Адыгейск, а.Гатлукай, х.Псекупс, п.Красненский, х.Казазово, п.Чегук.

Площадь обслуживаемой территории - 54.88 кв.км. Радиус обслуживания внутри города - 7 км, за пределы города - до 6км. Дорога, ведущая к месту оказания ПМСП, покрыта асфальтом. Общественный транспорт, связывающий г.Адыгейск - г.Краснодар имеетя, но удаленность остановки от местучреждения составляет - 1 км.

На территории обслуживания имеются две федеральные трассы: А-160 Майкоп - Адыгейск и М-4 «Дон» Москва - Новороссийск. Расстояние до медицинской организации, оказывающей помощь III уровня, составляет 100км до г.Майкопа и 35.4 км до Краевой клинической больницы №1 г.Краснодара.

В поликлинике Теучежской больницы а. Понежукай обслуживаются населенные пункты района: а.Ассоколай, с.Красное, а.Вочепший, х.Ново-Вочепший, а.Понежукай, х.Колос, а.Начерезий, а.Пишуйхабль, а., а.Пчегатлукай, х. Красненский, п.Чегук.

Тлюстенхабльская врачебная амбулатория обслуживает население п.Тлюстенхабль и а. Тугургой.

Габукайская врачебная амбулатория обслуживает население а. Габукай, х.Шевченко, х.Петров.

Джиджихабльская врачебная амбулатория обслуживает населенные пункты а.Джиджихабль, х.Городской, а.Кунчукохабль, а.Гауйхабль.

Площадь обслуживаемой территории - 697 кв.км. Радиус обслуживания - 18.4 км. Общественный транспорт, связывающий со всеми населенными пунктами или приближенные к месту оказания ПМСП отсутствует. Имеется общественный транспорт, связывающий два центральных населенных пункта а.Понежукай - через г. Адыгейск - г.Краснодар 3 раза в сутки, с остановкой возле местучреждения в а.Понежукай. Дороги, связывающие населенные пункты с местом оказания ПСМП покрыты асфальтом. Расстояние от Теучежской больницы до медицинской организации II уровня составляет 20км, до III уровня г.Майкоп- 82 км, г.Краснодар- 55км.

ФАП а.Вочепший - радиус обслуживаемой территории - 4 км, площадь-3 кв.км.

До ближайшей медицинской организации - больница г. Адыгейск 14 км.

Общественного транспорта, связывающего с врачебной амбулаторией и ближайшей медицинской организации, оказывающей специализированную медико-санитарную помощь нет. До трассы движения общественного транспорта 7 км. Подъезд к ФАПу - асфальтированная дорога.

ФАП а. Гатлукай - площадь обслуживания -5.9 кв.км, радиус обслуживания -2км.До ближайшей медицинской организации- больница г. Адыгейск 4 км.

Общественный транспорт а.Понежукай -г.Адыгейск- г.Краснодар 3 раза в сутки проезжает через населенный пункт. Расстояние от трассы общественного движения до ФАПа- 1.5км. Подъезд к ФАПу -асфальтированная дорога.

- ФАП х. Городской** - до ближайшей медицинской организации- больницы а. Понежукай 16,9 км. Общественного транспорта, связывающего с врачебной амбулаторией и ближайшей медицинской организации оказывающую специализированную медико-санитарную помощь нет. Подъезд к ФАПу - асфальтированная дорога.
- ФАП х.Казазов** - до ближайшей медицинской организации - больница г. Адыгейск 3,6 км. Общественного транспорта, связывающего с ФАП и ближайшей медицинской организации оказывающую специализированную медико-санитарную помощь нет. Подъезд к ФАПу - асфальтированная дорога.
- ФАП п. Красненский** - Площадь обслуживания 5.1 км², радиус 1.5 км. До ближайшей медицинской организации оказывающую специализированную помощь- больница г. Адыгейск 6 км. Общественного транспорта, связывающего с врачебной амбулаторией и ближайшей медицинской организации оказывающую специализированную нет. Подъезд к ФАПу асфальтированная дорога.
- ФАП с. Красное** - Площадь обслуживания 0.89 км², радиус 1 км. До ближайшей медицинской организации оказывающую специализированную помощь - больница а. Понежукай 7,3 км.
- Общественный транспорт по федеральной трассе есть. Транспорт, связывающего с ФАП по населенному пункту нет. Подъезд к ФАПу асфальтированная дорога.
- ФАП а. Кунчукохабль** - Площадь обслуживания 0.35 км², радиус 1.5 км. До ближайшей медицинской организации, оказывающую специализированную помощь - больница а. Понежукай 20 км.
- Общественного транспорта, связывающего с ФАП и ближайшей медицинской организации оказывающую специализированную помощь нет. Подъезд к ФАПу асфальтированная дорога.
- ФАП а. Начерезий** - Площадь обслуживания 0.82 км², радиус 0.5 км. До ближайшей медицинской организации оказывающую специализированную помощь - больница а. Понежукай 5,3 км.
- Общественного транспорта, связывающего с ФАП и ближайшей медицинской организации оказывающую специализированную помощь нет. Подъезд к ФАПу асфальтированная дорога.
- ФАП а. Нешукай** - Площадь обслуживания 6.9 км², радиус 4 км. До ближайшей медицинской организации оказывающую специализированную помощь -больница а. Понежукай 5,1 км.
- Общественного транспорта, связывающего с ФАП и ближайшей медицинской организации, оказывающую специализированную помощь нет. Подъезд к ФАПу асфальтированная дорога.

ФАП с. Ново-Вочепший - Площадь обслуживания 0.21 км², радиус 1 км. До ближайшей медицинской организации оказывающую специализированную помощь -больница г. Адыгейск 10 км.

Общественного транспорта, связывающего с ФАП и ближайшей медицинской организации, оказывающую специализированную помощь нет. Расстояние до федеральной трассы и движения общественного транспорта 1.5 км. Подъезд к ФАПу асфальтированная дорога.

ФАП х. Петров - Площадь обслуживания 0.34 км², радиус 1 км.

До ближайшей медицинской организации, оказывающую врачебную помощь больница а. Понежукай 17,8 км.

Общественного транспорта, связывающего с ФАП и ближайшей медицинской организации оказывающую специализированную помощь нет. Подъезд к ФАПу асфальтированная дорога.

ФАП х. Псекупс - Площадь обслуживания 2.64 км², радиус 1км.

До ближайшей медицинской организации, оказывающую специализированную помощь - больница г. Адыгейск 6 км.

Общественного транспорта, связывающего с ФАП нет. Населенный пункт расположен вдоль федеральной трассы М-4 «Дон» на расстоянии 200м. Подъезд к ФАПу асфальтированная дорога.

ФАП а. Пчегатлукай - Площадь обслуживания 3.25 км², радиус 2км.

До ближайшей медицинской организации, оказывающую специализированную помощь - больница г. Адыгейск 7 км.

Общественный транспорт а. Понежукай – г. Адыгейск- г.Краснодар 3 раза в сутки проезжает через населенный пункт, внутри аула нет. Расстояние от ФАП до трассы 500 м.Подъезд к ФАПу асфальтированная дорога.

ФАП а. Пшикуйхабль - Площадь обслуживания 0.98 км², радиус 1 км.

До ближайшей медицинской организации, оказывающую врачебную помощь -больница а. Понежукай 7,6 км. Общественного транспорта, связывающего с ФАП и ближайшей медицинской организации, оказывающую специализированную помощь нет. Подъезд к ФАПу асфальтированная дорога.

ФАП а. Тауйхабль - Площадь обслуживания 0.76км², радиус 1 км.

До ближайшей медицинской организации, оказывающую врачебную помощь больница а. Понежукай 14,5 км. Общественного транспорта, связывающего с ФАП внутри населенного пункта и ближайшей медицинской организации, оказывающую врачебную помощь нет. Подъезд к ФАПу асфальтированная дорога.

ФАП а. Тугургой - Площадь обслуживания 0.55 км², радиус 1 км

До ближайшей медицинской организации, оказывающую специализированную помощь больница г. Адыгейск 12 км. Общественного транспорта, связывающего с ФАП и ближайшей медицинской организации, оказывающую

специализированную помощь нет. Населенный пункт расположен вдоль федеральной трассы М-4 «Дон» на расстоянии 800 м. Подъезд к ФАПу асфальтированная дорога.

ФАП п. Четук - Площадь обслуживания 2.2 км², радиус 0.5км.

До ближайшей медицинской организации, оказывающую специализированную помощь -больница г. Адыгейск 5 км. Общественного транспорта, связывающего с ФАП и ближайшей медицинской организацией, оказывающую специализированную помощь нет. Подъезд к ФАПу асфальтированная дорога.

ФАП х.Шевченко - Площадь обслуживания 0.23 км², радиус 1.5 км.

До ближайшей медицинской организации, оказывающую врачебную помощь -больница а. Понежукай 13,8 км. Общественного транспорта, связывающего с ФАП и ближайшей медицинской организации, оказывающую специализированную помощь нет. Расстояние до федеральной трассы Энем – Бжедугхабль- 500м. Подъезд к ФАПу асфальтированная дорога.

ФАП а.Ассоколай - Площадь 5.9 км², радиус обслуживания 3 км.

До ближайшей медицинской организации, оказывающую врачебную помощь -больница а. Понежукай 10,9 км. Общественного транспорта, связывающего с ФАП и ближайшей медицинской организацией, оказывающую помощь нет. Расстояние до федеральной трассы и общественного движения -3 км. Подъезд к ФАПу асфальтированная дорога.

Тлюстенхабльская врачебная амбулатория - обслуживает п.Тлюстенхабль, а. Тугургой.Общественный транспорт: п. Тлюстенхабль - г.Краснодар, с частотой в 1 час, с остановкой возле ВА. Внутри поселка, связывающего с врачебной амбулаторией общественного транспорта нет. Подъезд к врачебной амбулатории асфальтированная дорога.

Габукайская врачебная амбулатория – обслуживает а. Габукай, х. Шевченко, х. Петров. Общественного транспорта, связывающего с врачебной амбулаторией нет. Расстояние от ФАПА до федеральной трассы общественного движения 1 км. Подъезд к врачебной амбулатории асфальтированная дорога.

Джиджихабльская врачебная амбулатория - обслуживает а. Джиджихабль, а. Тауйхабль, а. Кунчукохабль, х. Городской. Общественного транспорта, связывающего с врачебной амбулаторией нет. Подъезд к врачебной амбулатории асфальтированная дорога.

ГБУЗ РА «Гиагинская Центральная районная больница»

Центральная районная больница

Расположена в районном центре — в ст.Гиагинской, обслуживаются 29 населенных пунктов района с максимальной удаленностью населенных пунктов до 50 км.

Дороги в населенном пункте асфальтированные, часть улиц с гравийно-песчаным покрытием.

Наличие общественного транспорта: маршрутки, рейсовые автобусы.

Дондуковская участковая больница

Расположена в ст.Дондуковская, зона обслуживания: ст.Дондуковская и дополнительно 2 населенных пункта: х.Смольчев-Малиновский (5км), х.Нечаевский (3км). Дороги в населенном пункте асфальтированные, часть улиц с гравийно-песчаным покрытием. Наличие общественного транспорта: маршрутки, рейсовые автобусы.

ФАП пос.Гончарка

Расположен в пос.Гончарка, удаленность от ЦРБ 15км. В зоне обслуживания 2 населенных пункта: пос.Гончарка и пос. Черемушки (6км).

Дороги в населенном пункте асфальтированные, часть улиц с гравийно-песчаным покрытием. Наличие общественного транспорта: рейсовые автобусы.

ФАП ст.Келермесская

Расположен в ст.Келермесская, удаленность от ЦРБ 10км. В зоне обслуживания 2 населенных пункта: ст.Келермесская и с.Владимировское (5км). Дороги в населенном пункте асфальтированные, часть улиц с гравийно-песчаным покрытием. Наличие общественного транспорта: маршрутки, рейсовые автобусы.

ФАП пос.Лесной

Расположен в пос.Лесной, удаленность от ЦРБ 15 км. В зоне обслуживания 1 населенный пункт: пос.Лесной. Дороги в населенном пункте с гравийно-песчаным покрытием. Наличие общественного транспорта: рейсовый автобус 1 раз в день.

ФАП пос.Новый

Расположен в пос.Новый, удаленность от ЦРБ 18 км. В зоне обслуживания 1 населенный пункт: пос.Новый. Дороги в населенном пункте частично асфальтированные, часть улиц с гравийно-песчаным покрытием. Наличие общественного транспорта: маршрутки, рейсовые автобусы.

ФАП х.Прогресс

Расположен в х.Прогресс, удаленность от ЦРБ 12км. В зоне обслуживания 3 населенных пункта: х.Прогресс, с.Образцовое (1км) и х.Красный Хлебороб (2км). Дороги в населенном пункте частично асфальтированные, часть улиц с гравийно-песчаным покрытием. Наличие общественного транспорта: маршрутки.

ФАП х.Садовый

Расположен в х.Садовый, удаленность от ЦРБ 21 км. В зоне обслуживания 1 населенный пункт: х.Садовый. Дороги в населенном пункте с гравийно-песчаным покрытием. Наличие общественного транспорта: рейсовый автобус 1 раз в день.

ФАП с. Нижний Айрюм

Расположен в с.НижнийАйрюм, удаленность от ЦРБ 15 км. В зоне обслуживания 1 населенный пункт: с.Нижний Айрюм. Дороги в населенном пункте с гравийно-песчаным покрытием. Наличие общественного транспорта: рейсовый автобус 1 раз в день.

ФАП с.Сергиевское

Расположен в с.Сергиевское, удаленность от ЦРБ 40 км. В зоне обслуживания 3 населенных пункта: с.Сергиевское, х.Шишкинский (3 км) и х.Курский (2км). Дороги в населенном пункте частично асфальтированные, часть улиц с гравийно-песчаным покрытием.

Наличие общественного транспорта: маршрутки, рейсовые автобусы.

ФАП х.Тамбовский

Расположен в х.Тамбовский, удаленность от ЦРБ 46 км. В зоне обслуживания 5 населенных пунктов: х.Тамбовский, х.Екатериновский (2,5 км), х.Козопалынский (4 км), х.Карцев (4 км) и х.Фарсовский (4км).

Дороги в населенном пункте частично асфальтированные, часть улиц с гравийно-песчаным покрытием. Наличие общественного транспорта: маршрутки, рейсовые автобусы.

ФАП х.Днепровский

Расположен в х.Днепровский, удаленность от ЦРБ 50 км. В зоне обслуживания 4 населенных пункта: х.Днепровский, х.Михельсоновский (3 км), х.Колхозный (3км) и х.Красный Пахарь (3 км).Дороги в населенном пункте с гравийно-песчаным покрытием. Наличие общественного транспорта: рейсовый автобус 1 раз в день.

ФАП с. Георгиевское

Расположен в с.Георгиевское, удаленность от ЦРБ 50 км. В зоне обслуживания 1 населенный пункт: с.Георгиевское. Дороги в населенном пункте с гравийно-песчаным покрытием. Наличие общественного транспорта: рейсовый автобус 1 раз в день.

ФАП х. Вольно-Веселый

Расположен в х. Вольно-Веселый, удаленность от ЦРБ 18 км. В зоне обслуживания 1 населенный пункт: х. Вольно Веселый. Дороги в населенном пункте с гравийно-песчаным покрытием. Наличие общественного транспорта: рейсовый автобус 1 раз в день.

ГБУЗ РА «Кошехабльская ЦРБ»

Медицинская помощь населению оказывается ГБУЗ РА «Кошехабльская ЦРБ».

- **стационар** на 87 круглосуточных коек (терапевтическое-25, неврологическое-20, хирургическое-20, педиатрическое отделение-12, акушерское отделение-10).

- **Кошехабльская поликлиника**

- **Врачебная амбулатория а.Блечепсин**

Обслуживаемые населенные пункты: а.Блечепсин, х.Игнатьевский. Радиус обслуживаемой территории 5 км, площадь обслуживаемой территории 57,28 кв. км. Подъезд к амбулатории асфальтированная дорога, маршрутка проходит три раза в день.

ФАП х.Игнатьевский

Обслуживает х.Игнатьевский. Радиус обслуживаемой территории 4 км, площадь обслуживаемой территории 41,34 кв. км. Подъезд к ФАПу асфальтированная дорога, маршрутка проходит три раза в день. Проходящий автобус 1 раз в день

Врачебная амбулатория п.Майский

Обслуживаемые населенные пункты: п.Майский, х. Красный. Радиус обслуживаемой территории 3 км, площадь обслуживаемой территории 52,45 кв. км. Подъезд к амбулатории асфальтированная дорога, маршрутка проходит 2 раза в день, проходящие автобусы 5 раз.

ФАПх.Красный

Обслуживает х. Красный. Радиус обслуживаемой территории 4 км, площадь обслуживаемой территории 1,5 кв. км. Подъезд к ФАПу асфальтированная дорога, автобус проходит три раза в день.

- **Врачебная амбулатория село Натырбово**

Обслуживаемые населенные пункты: с.Натырбово, х.Казенно-Кужорский. Радиус обслуживаемой территории 2,5 км, площадь обслуживаемой территории 103,34 кв. км. Подъезд к амбулатории асфальтированная дорога, маршрутка проходит 3 раза в день, автобус 1раз.

ФАП х. Казенно-Кужорский

Обслуживает х. Казенно-Кужорский. Радиус обслуживаемой территории 2,5 км, площадь обслуживаемой территории 1,61 кв. км.

Подъезд к ФАПу гравийная дорога, маршрутка проходит 2 раза в день.

Врачебная амбулатория село Вольное

Обслуживаемые населенные пункты: с.Вольное, х.Шелковниково, х.Кармалино-Гидроицкий. Радиус обслуживаемой территории 2,7 км, площадь обслуживаемой территории 72,65 кв. км. Подъезд к амбулатории гравийная дорога, проходящий автобус 1 раз.

ФАП х.Шелковниково

Обслуживает х.Шелковниково. Радиус обслуживаемой территории 1,3 км, площадь обслуживаемой территории 0,74 кв. км. Подъезд к ФАПу асфальтированная дорога, проходящих общественных транспортов нет.

ФАП с. Вольное

Обслуживает с. Вольное, х. Набережный. Радиус обслуживаемой территории 0,7 км, площадь обслуживаемой территории 0,85 кв. км. Подъезд к ФАПу асфальтированная дорога, маршрутка проходит 2 раза в день.

ФАП х.Кармалино-Гидроицкий

Обслуживает х.Кармалино-Гидроицкий. Радиус обслуживаемой территории 1,0 км, площадь обслуживаемой территории 0,4 кв. км. Подъезд к ФАПу асфальтированная дорога, проходящих общественных транспортов нет.

Врачебная амбулатория а. Ходзь

Обслуживаемые населенные пункты: аул Ходзь. Радиус обслуживаемой территории 3,4 км, площадь обслуживаемой территории 68,2 кв. км. Подъезд к амбулатории асфальтированная дорога, проходящий автобус 2 раза, маршрутка 2 раза.

Врачебная амбулатория поселок Дружба

Обслуживаемые населенные пункты - п. Дружба, п. Плодопитомник, х.Новоалексеевский, х.Отрадный, х.Дмитриевский, п.Чехрак, а.Егерухай, х.Красный Фарс, х.Полиотдел, х.Комсомольский, а.Хачемзий. Радиус обслуживаемой территории 4 км, площадь обслуживаемой территории 66,85 кв. км. Подъезд к амбулатории асфальтированная дорога, все проходящие автобусы.

ФАП а.Егерухай

Обслуживает а.Егерухай. Радиус обслуживаемой территории 1,0 км, площадь обслуживаемой территории 0,4 кв. км. Подъезд к ФАПу асфальтированная дорога, рейсовый автобус 3 дня в неделю.

ФАП х. Красный Фарс

Обслуживает х. Красный. Радиус обслуживаемой территории 2,0 км, площадь обслуживаемой территории 3,1 кв. км. Подъезд к ФАПу гравийная дорога, проходящих общественных транспортов нет.

ФАП х. Политотдел

Обслуживает х. Политотдел. Радиус обслуживаемой территории 0,6 км, площадь обслуживаемой территории 0,35 кв. км. Подъезд к ФАПу гравийная дорога, проходящих общественных транспортов нет.

ФАП п. Комсомольский

Обслуживает п.Комсомольский. Радиус обслуживаемой территории 0,7 км, площадь обслуживаемой территории 0,31 кв. км. Подъезд к ФАПу асфальтированная дорога, электропоезд проходит 4 раза в день.

ФАП.Хачемзий

Обслуживает а.Хачемзий. Радиус обслуживаемой территории 2,0 км, площадь обслуживаемой территории 1,42 кв. км. Подъезд к ФАПу асфальтированная дорога, маршрутка проходит 2 раза.

ГБУЗ РА «Красногвардейская ЦРБ»

Государственное бюджетное учреждение здравоохранения Республики Адыгея «Красногвардейская центральная районная больница» (далее – ГБУЗ РА «Красногвардейская ЦРБ») расположено в с. Красногвардейское. ГБУЗ

ГБУЗ РА «Красногвардейская ЦРБ»- обслуживают население Красногвардейского района. Радиус обслуживаемой территории составляет 16,15 км. Протяженность дорог 59,3 км, из которых асфальтное покрытие составляет 16,15км.и гравийное 43,15 км. В данные населенные пункты общественный транспорт ходит с регулярностью, каждый час

Врачебная амбулатория а.Адамый обслуживает а.Адамый и х. Чумаков. Радиус обслуживаемой территории составляет 4,6 км. Дорог с асфальтным покрытием составляет 6,22 км.и гравийных 10,14 км. В данные населенные пункты общественный транспорт не ходит, что ухудшает качество и доступность медицинского обслуживания.

Врачебная амбулатория а.Хатукай обслуживает аул Хатукай, пос. Свободный, пос Набережный. Радиус обслуживаемой территории составляет 9,5 км. Дорог с асфальтным покрытием составляет 10,435 км. и гравийных 19,756 км. Общественный транспорт в пос. Свободный, пос. Набережный не ходит, что ухудшает качество и доступность медицинского обслуживания. В а.Хатукай общественный транспорт ходит два раза в день.

Врачебная амбулатория села Садовое обслуживает село Садовое, село Верхненазаровское и а. Бжедугхабль. Радиус обслуживаемой территории составляет 15,2 км. Дорог с асфальтным покрытием нет, гравийных 14,7 км. Общественный транспорт в село Верхненазаровское и село Бжедугхабль не ходит, что ухудшает качество и доступность медицинского обслуживания, в а.Бжедугхабль общественный транспорт ходит два раза в день.

Врачебная амбулатория села Еленовское обслуживает с. Еленовское, хутор Сараатовский, хутор Пустоселов, хутор Догужиев. Радиус обслуживаемой территории составляет 15,2 км. Дорог с асфальтным покрытием 1,07 км.и гравийных 37,78 км. Общественный транспорт в селах ходит 2 раза в день.

Врачебная амбулатория аула Уляп обслуживает аул Уляп, село Штурбино, аул Джамбичий, село Большесидоровское. Радиус обслуживаемой территории составляет 22,7 км. Дорог с асфальтным покрытием составляет 5,025 км. и гравийных 21,775 км. Общественный транспорт ходит два раза в день.

Врачебная амбулатория села Белое обслуживает село Белое, село Новосеастопольское и село Преображенновское. Радиус обслуживаемой территории составляет 18,7 км. Дорог с асфальтным покрытием нет, гравийных 77,8 км. Общественный транспорт в с.Новосеастопольское и с.Преображенновское в с.Белое ходит два раза в день.

ФАП с Большесидоровское, обслуживает с. Большесидоровское. Радиус обслуживаемой территории составляет 7 км. Дорог с асфальтным покрытием 7 км. и гравийных 19,85 км. Общественный транспорт в село Б.Сидоров ходит два раза в день.

ФАП с Новосеастопольское Радиус обслуживаемой территории составляет 3 км. Дорог с асфальтным покрытием нет, гравийных 13,8 км Общественный транспорт в с.Новосеастопольское ходит два раза в день.

ФАП села Приображенновское Радиус обслуживаемой территории составляет 4 км. Дорог с асфальтным покрытием нет, гравийных 24,2 км. Общественный транспорт в село Приображенновское ходит два раза в день.

ФАП села Штурбино Радиус обслуживаемой территории составляет 3,5 км. Дорог с асфальтным покрытием нет, гравийных 9,025 км. Общественный транспорт в село Штурбино ходит два раза в день.

ФАП хутора Саратовский. Радиус обслуживаемой территории составляет 2,8 км. Дорог с асфальтным покрытием нет, гравийных 3,8км. Общественный транспорт в хутор Саратовский ходит два раза в день.

ФАП аула Бжедугхабль. Радиус обслуживаемой территории составляет 2,7 км. Дорог с асфальтным покрытием нет, гравийных 13,5 км Общественный транспорт в аул Бжедугхабль ходит два раза в день.

ФАП села Еленовское № 1. Радиус обслуживаемой территории составляет 3 км. Общественный транспорт в село Еленовское ходит два раза в день.

ФАП села Еленовское №3. Радиус обслуживаемой территории составляет 7 км. Общественный транспорт в село Еленовское ходит два раза в день.

ФАП аула Джамбичий. Радиус обслуживаемой территории составляет 3,2 км. Дорог с асфальтным покрытием 4 км.и гравийных 14,82 км. Общественный транспорт в аул Джамбечий ходит два раза в день.

ФАП села Верхненазаровское. Радиус обслуживаемой территории составляет 3,2 км. Дорог с асфальтным покрытием нет, гравийных 5,2 км Общественный транспорт в село Верхненазаровское ходит два раза в день.

ГБУЗ РА «ЦРБ Майкопского района»

ГБУЗ РА «ЦРБ Майкопского района» расположена на территории МО «Майкопский район»:

Районная поликлиника ЦРБ обслуживает населенные пункты, закрепленные по участковому принципу:

- с. Махосеполяна - Население села входит по медицинскому обслуживанию во врачебный участок районной поликлиники, до которой расстояние - 6,5 км.

- **ФАП п. Тимирязева** обслуживает п. Тимирязево и п. Мичурина . Расстояние от ФАП до п. Мичурина - 1,5 км. (в п. Мичурина организовано Домовое хозяйство). Расстояние от п. Тимирязева до районной поликлиники 8,5 км., от п. Мичурина до районной поликлиники - 10 км., расстояние до ЦРБ - 12,5 км. от п. Тимирязева и п. Мичурина.

- **ФАП п. Подгорный** обслуживает население п. Подгорный, х. Садовый , х. Шунтук. Расстояние от ФАПа до п. Садовый - 3,4 км, х. Шунтук - 0,6 км. Для получения первичной врачебной медико-санитарной помощи населенные пункты прикреплены к районной поликлинике, расстояние до которой от п. Подгорный - 14 км., п. Садовый - 17,4 км., х. Шунтук - 14,6 км. Расстояние до ЦРБ: от п. Подгорный - 14км., от п. Садовый - 21 км., от х. Шунтук - 18 км.

- **ФАП п. Цветочный** обслуживает население только п. Цветочный - который входит в структуру врачебного участка районной поликлиники до которой 9 км., расстояние до ЦРБ от п. Цветочный - 12 км.

- **Районная поликлиника п. Тульский** обслуживает населенные пункты : п. Тульский, с. Махосеполяна, п. Тимирязева, п. Мичурина, п. Подгорный, п. Садовый, х. Шунтук , п. Цветочный. Расстояние от поликлиники до ЦРБ - 6 км.

Каменноместская поликлиника УБ обслуживает населенные пункты, закрепленные по участковому принципу:

- **ФАП п. Победа** (Каменноместское с/п) обслуживает население: п. Победа - 140 человек, п. Веселый - 5 человек. Расстояние от ФАПа до х. Веселый - 3 км. По территориально - участковому принципу поселки прикреплены к Каменноместской поликлинике, расстояние до которой от п. Победа - 13 км., от х. Веселый - 11 км. Расстояние до ЦРБ от п. Победа - 65 км, от х. Веселый - 62 км.

- **ФАП ст. Даховская** По территориально - участковому принципу прикрепление к Каменноместской поликлинике, расстояние до поликлиники - 11 км, расстояние до ЦРБ - от станицы Даховская - 54 км.

- **ФАП с. Новопрохладное** обслуживает с. Новопрохладное, п. Меркулаевка. Расстояние от п. Меркулаевка до ФАПа - 9 км. По территориально - участковому принципу прикреплены к Каменноместской поликлинике, расстояние от с. Новопрохладное - 29 км., от п. Меркулаевка - 22 км. Расстояние до ЦРБ от с. Новопрохладное 74 км., от п. Меркулаевка - 67 км.

- **ФАП п. Усть - Сахрай**. Расстояние по территориально - участковому принципу прикреплен к Каменноместской поликлинике, расстояние от поселка 18 км, до ЦРБ - 65 км.

- **ФАП с. Хамышки**. Расстояние по территориально - участковому принципу прикреплен к Каменноместской поликлинике, расстояние от поселка 32 км., до ЦРБ - 67 км.

- **ФАП п. Гузеришль.** Расстояние по территориально - участковому принципу прикреплен к Каменномогостской поликлинике, расстояние от поселка до поликлиники - 47 км., до ЦРБ - 80 км
- **Поликлиника п.Каменномогостский** обслуживает п Каменномогостский , п. Победа, х. Веселый, ст. Даховская, п. Меркулаевка, с. Новопрохладное -, п. УстьСахрай, с. Хамышки, п. Гузеришль. Расстояние до ЦРБ от Каменномогостской поликлиники - 47 км.

Абадзехская ВА обслуживает населенные пункты, закрепленные по участковому принципу:

- ФАП п. Первомайский**-обслуживает п. Первомайский, х. Веселый (Абадзехское с/п), п. Хакодзь. Расстояние от х. Веселый до ФАПа - 3 км. от п. Ходзь до амбулатории - 10 км., до ЦРБ - 39 км. По территориально - участковому принципу поселки прикрепленных к Абадзехской амбулатории, расстояние от п. Первомайский до амбулатории - 8 км., от х. Веселый до амбулатории - 11 км. Расстояние до ЦРБ от п. Первомайский - 25 км., от х. Веселый - 28 км.
- **ФАП ст. Новосвободная** По территориально - участковому принципу население станицы прикреплены к Абадзехской амбулатории, расстояние от амбулатории -21 км. Расстояние до ЦРБ от ст. Новосвободная - 45 км. Транспорт - 1 ед. АСМП класса «А» (УАЗ), длительный срок эксплуатации, предельный износ, нуждается в замене.
- **ФАП ст. Севастопольская** По территориально - участковому принципу население станицы прикреплены к Абадзехской амбулатории, расстояние от амбулатории -12 км. Расстояние до ЦРБ от ст. Севастопольская - 36 км.
- **ФАП ст. Абадзехская (Шевченко)**- По территориально - участковому принципу население станицы прикреплены к Абадзехской амбулатории, расстояние от амбулатории -6 км. Расстояние до ЦРБ от ст. Абадзехская (Шевченко) - 22 км. Данный ФАП организован в ст. Абадзехская в связи с наличием водной преграды реки, которая разделяют станицу.

- **Амбулатория ст. Абадзехская** обслуживает ст. Абадзехская, ст. Новосвободная, ст. Севастопольская, п. Первомайский, х. Веселый, п. Ходзь. Расстояние от амбулатории до ЦРБ -21 км.

Кужорская ВА обслуживает населенные пункты, закрепленные по участковому принципу:

- **ФАП п. Трехречный** - По территориально - участковому принципу население поселка прикреплены к Кужорской амбулатории, расстояние от амбулатории - 7 км. Расстояние до ЦРБ от п. Трехречный - 45 км.
- х.Камир - Астх - организовано Домовое хозяйство. По территориально - участковому принципу население прикреплено к Кужорской амбулатории, расстояние до амбулатории - 12 км, расстояние до ЦРБ - 27 км.
- Амбулатория ст. Кужорская** обслуживает ст. Кужорская, п. Трехречный, х. Кармир - Астх. Расстояние от амбулатории до ЦРБ - 38 км.

Краснооктябрьская ВА обслуживает населенные пункты, закрепленные по участковому принципу:

- п. Мирный – организовано Домовое хозяйство, по территориально - участковому принципу население прикреплено к Краснооктябрьской амбулатории, расстояние до амбулатории – 15 км., расстояние до ЦРБ – 34 км.
- **ФАП х.Садовый** - обслуживает х. Садовый, х. Красный Мост. Расстояние до ФАПа от х. Красный Мост – 4 км. По территориально - участковому принципу население х. Садовый, х. Красный Мост прикреплены к Краснооктябрьской амбулатории, расстояние до амбулатории от х. Садовый – 5 км., от х. Красный Мост – 23 км. Расстояние до ЦРБ от х. Садовый – 21 км., от х. Красный Мост – 23 км.
- **ФАП п. Табачный** обслуживает п. Табачный, п. Приречный, п. Спокойный. Расстояние от п. Приречный до ФАПа – 3 км., от п. Спокойный – 10 км. По территориально - участковому принципу население п. Табачный, п. Приречный, п. Спокойный прикреплены к Краснооктябрьской амбулатории. Расстояние до амбулатории от п. Табачный – 12 км., от п. Приречный – 15 км, от п. Спокойный – 10 км. Расстояние до ЦРБ от п. Табачный – 28 км., от п. Приречный – 36 км., от п. Спокойный – 31 км. На основании анализа прикрепленного населения п. Табачный, согласно изменений в Положении об организации оказания первичной медико-санитарной помощи взрослому населению в части организации помощи сельским жителям в п. Табачный планируется репрофилирование ФАПа во врачебную амбулаторию п. Табачный, так как обслуживаемое население составляет более 2000 человек.
- **ФАП ст. Дагестанская** По территориально - участковому принципу население станции прикреплены к Краснооктябрьской амбулатории, расстояние до амбулатории – 35 км. Расстояние до ЦРБ - 56 км.
- **ФАП ст. Безводная** - По территориально - участковому принципу население станции прикреплены к Краснооктябрьской амбулатории, расстояние до амбулатории – 45 км. Расстояние до ЦРБ - 63 км.
- **ФАП ст. Курджипская** - По территориально - участковому принципу население станции прикреплены к Краснооктябрьской амбулатории, расстояние до амбулатории – 20 км. Расстояние до ЦРБ - 48 км.
- **Амбулатория п. Краснооктябрьский** - обслуживает п. Краснооктябрьский, п. Мирный, х. Садовый, х. Красный Мост, п. Приречный, п. Спокойный, п. Табачный, ст. Курджипская, ст. Дагестанская, ст. Безводная. Расстояние от поселка Краснооктябрьского до ЦРБ – 29 км.
- Врачебная амбулатория х. Северо – Восточные Сады** обслуживает х. Северо – Восточные Сады, х. Дьяков, х. Грозный, х. Пролетарский, х. Октябрьский, а. Мафэхабль, х. 17 лет Октября, х. Советский, х. Красная Улька, х. Вольный, х. Гражданский, х. Калинин, х. Коминтерн, х. Ткачев. Расстояние до ЦРБ 20 км. Расстояние до амбулатории - 11 км., расстояние до ЦРБ – 25 км.
- **ФАП а. Мафэхабль** - обслуживает а. Мафэхабль - 65 человек, х. Грозный (Кировское с/п), 17 лет Октября, х. Октябрьский (организовано Домовое хозяйство). Расстояние до ФАПа от х. Грозный – 3 км., км.от х. 17 лет Октября – 1 км., от х. Октябрьский – 3,5 км. По территориально - участковому принципу население поселков а. Мафэхабль, х.

Грозный, х. 17 лет Октября, х. Октябрьский прикрепленных к амбулатории х. Северо – Восточные Сады, Расстояние до амбулатории от а. Мафэхабль – 2,5 км., от х. Грозный – 2 км., от х. 17 лет Октября – 2 км., от х. Октябрьский – 6 км. Расстояние до ЦРБ от а. Мафэхабль - 31 км., от х. Грозный – 33 км., от 17 лет Октября – 32км., от х. Октябрьский – 25 км.

- **х. ФАП Пролетарский** - обслуживает х. Пролетарский. По территориально - участковому принципу население станицы прикреплены к амбулатории х. Северо – Восточные Сады, расстояние до амбулатории – 5км. Расстояние до ЦРБ - 27 км.

- **ФАП х. Красная Улья** - обслуживает х. Красная Улья, х. Вольный. Расстояние до ФАПа от х. Вольный – 2 км. По территориально - участковому принципу население станицы прикреплены к амбулатории х. Северо – Восточные Сады, расстояние до амбулатории от х. Красная Улья – 12 км., от х. Вольный – 14 км. Расстояние до ЦРБ от х. Красная Улья - 32 км, от х. Вольный - 34 км.

- **ФАП х. Гражданский**. По территориально - участковому принципу население хутора прикреплен к амбулатории х. Северо – Восточные Сады. Расстояние до амбулатории – 8 км. Расстояние до ЦРБ - 29 км.

- **ФАП х. Калинин**. По территориально - участковому принципу население хутора прикреплено к амбулатории х. Северо – Восточные Сады. Расстояние до амбулатории – 9 км. Расстояние до ЦРБ - 30 км.

- **ФАП х. Ткачев** - обслуживает х. Ткачев, х. Коминтерн. По территориально - участковому принципу население хутора прикреплено к амбулатории х. Северо – Восточные Сады. Расстояние от х. Коминтерн до ФАПа - 3 км. Расстояние до амбулатории от х. Ткачев – 16 км., от х. Коминтерн – 13 км. Расстояние до ЦРБ от х. Ткачев - 40 км., от х. Коминтерн – 39 км.

- **ФАП х. Советский**. По территориально - участковому принципу население хутора прикреплен к амбулатории х. Северо – Восточные Сады. Расстояние до амбулатории – 10 км. Расстояние до ЦРБ - 30 км.

Побединская ВА обслуживает населенные пункты, закрепленные по участковому принципу:

- п. Победа - обслуживаемое население – 811 человек, радиус обслуживания - 6 км. Транспорт – 1 ед. легковой (ВАЗ), длительный срок эксплуатации, предельный износ, нуждается в замене.

- **ФАП п. Совхозный** - обслуживает население поселка – 1421 человек. По территориально - участковому принципу население поселка прикреплено к Побединской амбулатории. Расстояние до амбулатории – 10 км. 3 км. Расстояние до ЦРБ - 3 км.

- **ФАП х. Грозный** (Побединское с/п) - обслуживает население поселка - обслуживает население поселка прикреплено к Побединской амбулатории. Расстояние до амбулатории – 5,5 км. Расстояние до ЦРБ - 12 км.
- **ФАП п. Удобный** - обслуживает население поселка - обслуживает население поселка прикреплено к Побединской амбулатории. Расстояние до амбулатории – 3,5 км. Расстояние до ЦРБ - 8 км.
- **ФАП х. Причтовский** - обслуживает население населенных пунктов: х. Причтовский - 315 человек, х. Шаумян – 246 человек. Расстояние до ФАПа 2,5 км. По территориально - участковому принципу населению прикреплено к Побединской амбулатории. Расстояние до амбулаторииот х. Причтовский – 5,5 км., от х. Шаумян – 8 км. Расстояние до ЦРБ от х. Причтовский – 10 км., от х. Шаумян - 12 км.

Ремонт и строительство дорожного полотна и подъездов к подразделениям:

1. ФАП п. Тимирязева – требует ремонта дорожного полотна и подъезда к ФАПу (есть асфальт, но в неудовлетворительном состоянии);
2. ФАП п. Цветочный – требует ремонт дорожного полотна, подъезда к ФАПу неудовлетворительного состояния;
3. ФАП п. Подгорный – строительство дороги и подъезда к ФАПу (строительство нового здания ФАП);
4. ФАП п. Победа – ремонт подъезда к ФАПу;
5. ФАП с. Новопоходное – строительство дороги, подъезда к ФАПу. Отсутствует асфальтное покрытие дороги, имеется грунтовая дорога и отсутствие подъезда к ФАПу (планируется строительство нового здания);
6. ФАП п. Усть - Сахрай – строительство дороги, подъезда к ФАПу. Отсутствует асфальтное покрытие дороги, имеется грунтовая дорога и отсутствие подъезда к ФАПу (планируется строительство нового здания);
7. ФАП ст. Даховская – ремонт дорожного полотна (есть асфальт, но в неудовлетворительном состоянии);
8. ФАП с. Хамышки – ремонт дороги и асфальтовое покрытие от трассы до здания ФАП (гравийное покрытие) и подъезда к ФАПу (гравий);
9. ФАП п. Трехречный – ремонт дороги в поселке и подъезда к ФАПу (строительство нового здания);
10. ФАП ст. Севастопольская – ремонт дороги (неудовлетворительное состояние) и строительство подъезда к ФАПу (планируется строительство нового здания);
11. ФАП ст. Новосободная – ремонт и асфальтовое покрытие дороги (гравийная) и подъездного пути к ФАПу;
12. ФАП п. Первомайский – ремонт и асфальтовое покрытие дороги (гравийная) и строительство подъездного пути к ФАПу;

13. ФАП х. Садовый – ремонт дорожного полотна (неудовлетворительное состояние), строительство подъезда к ФАПу;
14. ФАП ст. Курджипская – ремонт дороги (неудовлетворительное состояние), ремонт асфальтного покрытия подъезда к ФАПу;
15. ФАП ст. Дагестанская – ремонт дорожного полотна, подъезда к ФАПу (неудовлетворительное состояние);
16. ФАП ст. Безводная – строительство дороги, подъезда к ФАПу (строительство нового ФАПа);
17. ФАП х. Советский – ремонт и асфальтовое покрытие дороги со строительством остановки (расстояние до остановки 1000м), т.к. дорога и подъезд к ФАПу гравийные;
18. ФАП х. Пролетарский – строительство подъезда к ФАПу (планируется строительство нового здания ФАП) ;
19. ФАП а. Мафэхабль – ремонт и асфальтовое покрытие дороги от трассы и подъезда к ФАПу (гравийное покрытие);
20. ФАП х. Гражданский – ремонт дороги, необходимо асфальтное покрытие подъезда к ФАПу (строительство нового здания);
21. ФАП х. Калинин – ремонт дорожного полотна к ФАПу;
22. ФАП х. Ткачев – ремонт дорожного полотна (неудовлетворительное состояние), и асфальтное покрытие подъезда к ФАПу (гравийное), планируется строительство нового здания ФАПа;
23. ФАП х. Красная Улька – ремонт дорожного полотна и асфальтное покрытие подъезда к ФАПу (гравийное);
24. ФАП х. Грозный – ремонт и асфальтовое покрытие в хуторе от трассы и строительство подъезда к ФАПу (строительство нового здания);
25. ФАП х. Причтовский – асфальтовое покрытие дороги к ФАПу (гравий);
26. ФАП п. Удобный – ремонт дорожного полотна и подъезда к ФАПу (неудовлетворительное состояние);
27. ФАП п. Совхозный - ремонт дорожного полотна и подъезда к ФАПу (неудовлетворительное состояние);
28. Каменномостская поликлиника - ремонт дорожного полотна со строительством остановки(расстояние до остановки 1000 м) и подъезда к поликлинике;
29. Кужорская амбулатория - ремонт дорожного полотна, ремонт и асфальтовое покрытие подъезда и въезда в амбулаторию (гравий);
30. Абадзехская амбулатория – ремонт дорожного полотна (неудовлетворительное состояние), и подъезда к амбулатории(строительство нового здания);
31. Краснооктябрьская амбулатория - ремонт и асфальтное покрытие подъезда к амбулатории (гравий);

32. Амбулатория х. Северо – Восточные Сады - ремонт и асфальтное покрытие дороги ведущей от центральной дороги к амбулатории, подъезда к амбулатории (гравий);

33. Побединская амбулатория – строительство подъезда к амбулатории.

ГБУЗ РА «Тахтамукайская ЦРБ»

Поликлиника а. Тахтамукай расположена в а. Тахтамукай. Площадь обслуживаемой территории - 30 кв. км. Радиус обслуживания 35 км. Дорога, ведущая к месту оказания ПМСП, покрыта асфальтом. Имеется общественный транспорт, связывающий а. Тахтамукай - г. Краснодар. Удаленность остановки от медучреждения составляет – 20 м.

На территории обслуживания расположена федеральная трасса: А-146 Краснодар - Новороссийск. Расстояние до медицинской организации, оказывающей помощь II уровня, составляет 17 км до г. Адыгейска, 32 км до Краевой клинической больницы г. Краснодара по дорогам общего пользования.

- **Врачебная амбулатория а. Козет.** Площадь обслуживаемой территории – 4 кв. км. Радиус обслуживания 2 км. До ближайшей медицинской организации - больница а. Тахтамукай 9,4 км Дорога, ведущая к месту оказания ПМСП, покрыта асфальтом. Общественного транспорта, связывающей а. Тахтамукай–а. Козет нет, удаленность остановки от медучреждения составляет - 2 км. Подъезд к ВА - асфальтированная дорога.

- **Врачебная амбулатория а. Афиписи** обслуживает а. Афиписи, а. Хангук, а. Панахес, а. Псейгук, п. Кубаньстрой. Площадь обслуживаемой территории – 50 кв. км. Радиус обслуживания 17 км. До ближайшей медицинской организации - больница а. Тахтамукай 32 км, больница п. Энем 22 км Дорога, ведущая к месту оказания ПМСП, покрыта асфальтом. Общественного транспорта, связывающего а. Тахтамукай – а. Афиписи нет, удаленность остановки от медучреждения составляет – 100 м. Подъезд к ВА асфальтированная дорога.

ФАП а. Шенджий обслуживает а. Шендий, х. Старомогилевский, х. Новомогилевский, х. Красноармейский. Площадь обслуживаемой территории – 0,7 кв. км. Радиус обслуживания 3 км. До ближайшей медицинской организации - больница а. Тахтамукай 8,6 км. Дорога, ведущая к месту оказания ПМСП, покрыта асфальтом. Общественный транспорт, связывающий а. Тахтамукай – а. Шенджий имеется, удаленность остановки от медучреждения составляет – 1,5 км. Подъезд к ФАПу асфальтированная дорога.

ФАП а. Натухай обслуживает а. Натухай. Площадь обслуживаемой территории – 1 кв. км. Радиус обслуживания 1 км. До ближайшей медицинской организации - больница а. Тахтамукай 10 км. Дорога, ведущая к месту оказания ПМСП,

покрыта асфальтом. Общественного транспорта, связывающий а. Тахтамукай – а. Натухай нет, удаленность остановки от медучреждения составляет –100 м. Подъезд к ФАПу асфальтированная дорога.

ФАП п. Отрадный обслуживает п. Отрадный. Площадь обслуживаемой территории –3 кв.км. Радиус обслуживания 1 км. До ближайшей медицинской организации - больница а. Тахтамукай 9,4 км. Дорога, ведущая к месту оказания ПМСП, покрыта асфальтом. Общественного транспорта, связывающий а. Тахтамукай–п. Отрадный нет, удаленность остановки от медучреждения составляет –100 м. Подъезд к ФАПу асфальтированная дорога.

ФАП п. Прикубанский обслуживает п. Прикубанский. Площадь обслуживаемой территории –2 кв.км. Радиус обслуживания 3 км. До ближайшей медицинской организации - больница а. Тахтамукай 9,2 км. Дорога, ведущая к месту оказания ПМСП, покрыта асфальтом. Общественный транспорт, связывающий а. Тахтамукай–п. Прикубанский имеется, удаленность остановки от медучреждения составляет –3 км. Подъезд к ФАПу асфальтированная дорога.

ФАП а. Псейтук обслуживает а. Псейтук. Площадь обслуживаемой территории –2 кв.км. Радиус обслуживания 3 км. До ближайшей медицинской организации - больница а. Тахтамукай 43 км, больница п.Энем 34 км. Дорога, ведущая к месту оказания ПМСП, покрыта асфальтом. Общественного транспорта, связывающий а. Тахтамукай–п. Энем – а. Псейтук нет, удаленность остановки от медучреждения составляет –300 м. Подъезд к ФАПу асфальтированная дорога.

ФАП а. Панахес обслуживает а. Панахес. Площадь обслуживаемой территории –2 кв.км. Радиус обслуживания 3 км. До ближайшей медицинской организации - больница а. Тахтамукай 38 км, больница п. Энем 28 км. Дорога, ведущая к месту оказания ПМСП, покрыта асфальтом. Общественного транспорта, связывающий а. Тахтамукай–п. Энем – а. Псейтук нет, удаленность остановки от медучреждения составляет –200 м. Подъезд к ФАПу асфальтированная дорога.

ФАП а. Хаштук обслуживает а. Хаштук. Площадь обслуживаемой территории –1 кв.км. Радиус обслуживания 1 км. До ближайшей медицинской организации - больница а. Тахтамукай 26 км, больница п.Энем 18 км. Дорога, ведущая к месту оказания ПМСП, покрыта асфальтом. Общественного транспорта, связывающий а. Тахтамукай–п. Энем – а. Хаштук нет, удаленность остановки от медучреждения составляет –200 м. Подъезд к ФАПу асфальтированная дорога.

ФАП п. Кубаньстрой обслуживает п. Кубаньстрой. Площадь обслуживаемой территории –1 кв.км. Радиус обслуживания 0,5 км. До ближайшей медицинской организации - больница а. Тахтамукай 28 км, больница п.Энем 19 км. Дорога, ведущая к месту оказания ПМСП, покрыта асфальтом. Общественного транспорта, связывающий а. Тахтамукай–п. Энем – п. Кубаньстрой нет, удаленность остановки от медучреждения составляет –500 м. Подъезд к ФАПу асфальтированная дорога.

Поликлиника п. Энем Площадь обслуживаемой территории – 30 кв.км. Радиус обслуживания 3 км. Дорога, ведущая к месту оказания ПМСП, покрыта асфальтом. Общественной транспорт, связывающий п. Энем - а. Тахтамукай -

г.Краснодар имеется, удаленность остановки от медучреждения составляет –1 км. На территории обслуживания имеются федеральная трасса: А-146 Краснодар - Новороссийск. Расстояние до медицинской организации, оказывающей помощь II уровня, составляет 46км до г. Адыгейска, 32 км до Краевой клинической больницы г.Краснодара, до Энемской больницы 3 км по дорогам общего пользования.

ФАП п. Дружный обслуживает п. Дружный. Площадь обслуживаемой территории –2 кв.км. Радиус обслуживания 1 км. До ближайшей медицинской организации – больница п. Энем 4,4 км. Дорога, ведущая к месту оказания ПМСП, покрыта асфальтом. Общественного транспорта, связывающий п. Энем – п.Дружный нет, удаленность остановки от медучреждения составляет –200 м. Подъезд к ФАПу асфальтированная дорога.

ФАП п. Новый Сад обслуживает п. Новый Сад. Площадь обслуживаемой территории –2 кв.км. Радиус обслуживания 1 км. До ближайшей медицинской организации – больница п. Энем 3,1 км. Дорога, ведущая к месту оказания ПМСП, покрыта асфальтом. Общественного транспорта, связывающий п. Энем – п. Новый Сад нет, удаленность остановки от медучреждения составляет –100 м. Подъезд к ФАПу асфальтированная дорога.

ФАП а. Новобжегокай обслуживает а. Новобжегокай. Площадь обслуживаемой территории –3 кв.км. Радиус обслуживания 1 км. До ближайшей медицинской организации – больница п. Энем 8,5 км. Дорога, ведущая к месту оказания ПМСП, покрыта асфальтом. Общественного транспорта, связывающий п. Энем – а. Новобжегокай нет, удаленность остановки от медучреждения составляет –400 м. Подъезд к ФАПу асфальтированная дорога.

ФАП х. Суловский обслуживает х. Суловский. Площадь обслуживаемой территории –2кв.км. Радиус обслуживания 1 км. До ближайшей медицинской организации – больница п. Энем 5,5 км. Дорога, ведущая к месту оказания ПМСП, покрыта асфальтом. Общественного транспорта, связывающий п. Энем – х. Суловский нет, удаленность остановки от медучреждения составляет –150 м. Подъезд к ФАПу асфальтированная дорога.

Поликлиника п. Яблоновский Площадь обслуживаемой территории – 14кв.км. Радиус обслуживания 7 км. Дорога, ведущая к месту оказания ПМСП, покрыта асфальтом. Общественный транспорт, связывающий а. Тахтамукай– п. Яблоновский - г. Краснодар имеется, удаленность остановки от медучреждения составляет - 20м. На территории обслуживания имеются федеральная трасса: А-146 Краснодар - Новороссийск. Расстояние до медицинской организации, оказывающей помощь II уровня, составляет 37км до г. Адыгейска, 15 км до Краевой клинической больницы г. Краснодара по дорогам общего пользования.

ФАП а. Старобжегокай обслуживает аул. Старобжегокай. Площадь обслуживаемой территории –4 кв.км. Радиус обслуживания 2 км. До ближайшей медицинской организации - больница п. Энем 15 км. Дорога, ведущая к месту оказания ПМСП, покрыта асфальтом. Общественный транспорт, связывающий п. Энем – а. Старобжегокай имеется, удаленность остановки от медучреждения составляет – 100 м. Подъезд к ФАПу асфальтированная дорога.

ФАП а. Новая Адыгея обслуживает ауд. Новая Адыгея, п. Перекатный.

Площадь обслуживаемой территории – 3 кв.км. Радиус обслуживания 2 км. До ближайшей медицинской организации - больница п. Энем 12 км. Дорога, ведущая к месту оказания ПМСП, покрыта асфальтом. Общественный транспорт, связывающий п. Энем – а. Новая Адыгея имеется, удаленность остановки от медучреждения составляет – 1 км. Подъезд к ФАПу асфальтированная дорога.

ФАП п. Новый обслуживает п.Новый. Площадь обслуживаемой территории –2кв.км. Радиус обслуживания 1 км. До ближайшей медицинской организации - больница п. Энем 12 км. Дорога, ведущая к месту оказания ПМСП, покрыта асфальтом. Общественный транспорт, связывающий п. Энем – п. Новый имеется, удаленность остановки от медучреждения составляет – 1 км. Подъезд к ФАПу асфальтированная дорога.

ФАП х. Хомуты обслуживает х. Хомуты. Площадь обслуживаемой территории –1кв.км. Радиус обслуживания 0,5 км. До ближайшей медицинской организации - больница п. Энем13 км. Дорога, ведущая к месту оказания ПМСП, покрыта асфальтом. Общественного транспорта, связывающий п. Энем – х. Хомуты нет, удаленность остановки от медучреждения составляет – 100 км. Подъезд к ФАПу асфальтированная дорога.

ГБУЗ РА «Шовгеновская ЦРБ»

ГБУЗ РА «Шовгеновская ЦРБ» расположена в а. Хакуринохабль,

В структуру учреждения входят:

I. Больница, расположенная в а. Хакуринохабль.

II. Поликлиника, находящаяся в а. Хакуринохабль.

Радиус обслуживания внутри–3 км. Дорога, ведущая к месту оказания ПМСП, покрыта асфальтом. Общественный транспорт, связывающий а. Хакуринохабль и а. Мамхег с г. Майкопом имеется, но удаленность от медучреждения составляет примерно 2 км. Внутреннего передвижения общественного транспорта нет. Расстояние до медицинской организации, оказывающей помощь III уровня, составляет 65 км до г. Майкопа и 150 км до Краевой клинической больницы г. Краснодара.

ФАП а. Пшичо Радиус обслуживаемой территории – 4 км., площадь-7 кв. км. До ближайшей медицинской организации- больница а.Хакуринохабль - 5,3 км . Общественный транспорт: транзитная маршрутка, а. Пшичо - г. Майкоп, рейс 2 раза в день, по пути следования которой находится ГБУЗ РА «Шовгеновская ЦРБ». Общественного транспорта, связывающего с ФАП-ом по населенному пункту нет Подъезд к ФАП-у грувированная дорога.

ФАП а. Кабехабль. Радиус обслуживаемой территории – 5 км., До ближайшей медицинской организации-больница а.Хакуринохабль-7,8 км.

Общественный транспорт: транзитная маршрутка, а. Пшичо - г. Майкол, рейс 2 раза в день, по пути следования которой находится ГБУЗ РА «Шовгеновская ЦРБ». Общественного транспорта, связывающего с ФАП-ом по населенному пункту нет. Подъезд к ФАП-у гравийная дорога.

ФАП а. Хатажукай. Общественный транспорт: транзитная маршрутка, а. Пшичо - г. Майкол, рейс 2 раза в день, по пути следования которой находится ГБУЗ РА «Шовгеновская ЦРБ». Общественного транспорта, связывающего с ФАП-ом по населенному пункту нет. Подъезд к ФАП-у асфальтированная дорога. Радиус обслуживаемой территории – 4 км. До ближайшей медицинской организации- больница а.Хакуринохабль - 5,6 км.

ФАП а. Пшизов. Общественный транспорт: транзитная маршрутка, а. Пшизов-г. Майкол, рейс 2 раза в день. Общественного транспорта, связывающего с ФАП-ом по населенному пункту нет. Радиус обслуживаемой территории – 4 км. До ближайшей медицинской организации- больница а.Хакуринохабль - 12 км . Подъезд к ФАП-у гравийная дорога.

ФАП х.Дукмасов. Радиус обслуживаемой территории – 5км. До ближайшей медицинской организации- больница а.Хакуринохабль - 30 км . Общественного транспорта, связывающего с ФАП-ом по населенному пункту нет. Подъезд к ФАП-у асфальтированная дорога.

ФАПх.Мамацев. Радиус обслуживаемой территории – 3 км. До ближайшей медицинской организации- больница а.Хакуринохабль -35 км. Общественного транспорта, связывающего с ФАП-ом по населенному пункту нет. Подъезд к ФАП-у гравийная дорога.

ФАП х. Тихонов. Радиус обслуживаемой территории – 2 км. До ближайшей медицинской организации- больница а.Хакуринохабль -31 км. Общественного транспорта, связывающего с ФАП-ом по населенному пункту и за его пределы нет. Подъезд к ФАП-у гравийная дорога.

ФАП х. Веселый. Радиус обслуживаемой территории – 2 км. Общественным транспортом обеспечен. До ближайшей медицинской организации- больница а. Хакуринохабль - 25 км. Общественного транспорта, связывающего с ФАП-ом по населенному пункту и за его пределы нет. Подъезд к ФАП-у гравийная дорога.

ФАП п. Ульский. Радиус обслуживаемой территории – 1 км. До ближайшей медицинской организации- больница а.Хакуринохабль -19 км. Общественного транспорта, связывающего с ФАП-ом по населенному пункту и за его пределы нет. Подъезд к ФАП-у гравийная дорога.

ФАП п. Зарево. Радиус обслуживаемой территории – 5 км. До ближайшей медицинской организации- больница а.Хакуринохабль -15 км. Общественного транспорта, связывающего с ФАП-ом по населенному пункту и за его пределы нет. Подъезд к ФАП-у гравийная дорога.

ФАП х. Чернышев. Радиус обслуживаемой территории – 3 км. До ближайшей медицинской организации- больница а.Хакуринохабль -20 км. Общественного транспорта, связывающего с ФАП-ом по населенному пункту и за его пределы нет. Подъезд к ФАП-у гравийная дорога.

ФАП х. Михайлов. Радиус обслуживаемой территории – 4 км. До ближайшей медицинской организации- больница а.Хакуринохабль -8 км. Общественного транспорта, связывающего с ФАП-ом по населенному пункту и за его пределы нет. Подъезд к ФАП-у гравийная дорога.

ФАП а. Джерокай. Радиус обслуживаемой территории – 3 км. Общественного транспорта, связывающего с ФАП-ом по населенному пункту нет. До ближайшей медицинской организации- больница а.Хакуринохабль - 10 км .

ФАП х.Свободный Труд. Радиус обслуживаемой территории – 3 км. Общественным транспортом не обеспечен. До ближайшей медицинской организации- больница а.Хакуринохабль - 12 км .

ФАП х.Семено-Макаренский. Радиус обслуживаемой территории – 4 км. Общественного транспорта, связывающего с ФАП-ом по населенному пункту нет. До ближайшей медицинской организации- больница а.Хакуринохабль - 30 км .

ФАП х. Киров. Радиус обслуживаемой территории – 2 км. Общественным транспортом не обеспечен. До ближайшей медицинской организации- больница а.Хакуринохабль - 6 км .

ГБУЗ РА «Майкопская городская поликлиника»

ГБУЗ РА «Майкопская городская поликлиника» расположена на территории г. Майкопа и обслуживает взрослое население г. Майкопа и 4 населенных пунктов городского округа (х. Гавердовский, п. Северный, х. Косинов, п. Подгорный). В каждом из 4 сельских населенных пунктов городского округа для оказания доврачебной медицинской помощи сельскому населению, проживающему в указанных населенных пунктах, организованы ФАПы.

В настоящее время в городе действует 11 троллейбусных, 19 автобусных и более 30 маршрутов маршрутных такси. Периодичность движения городского общественного транспорта в зависимости от маршрута составляет от 2 до 10 минут. Развитая транспортная инфраструктура, близость отделений поликлиники к остановкам общественного транспорта обеспечивает доступность первичной медико-санитарной помощи для населения города. Все здания поликлиники расположены в районах города с высокой плотностью застройки, с оптимальной маршрутизацией

общественного транспорта. ФАПы расположены в населенных пунктах, где также организованы регулярные маршруты общественного транспорта, интервал движения при этом составляет от 15 до 30 минут в х.Гавердовском, от 30 минут до 1,5 часов в п.Северный, х.Косинов, п. Подгорный. Все ФАПы расположены в «шаговой» доступности от остановок общественного транспорта. Корректировка маршрутной схемы в пределах городского округа не требуется.

Автомобильные дороги на территории городского округа имеют асфальто-бетонное покрытие, на территории, прилегающей к ФАПам, дороги с грунтовым и смешанным покрытием.

ФАП п. Северный находится в центральной части п.Северный, на расстоянии 6 км.отг.Майкопа. В поселке дороги с асфальто-бетонным покрытием, дорога, ведущая от центральной дороги к ФАПу, имеет грунтовое покрытие.В поселке организованы регулярные маршруты общественного транспорта, интервал движения при этом составляет от 30 минут до 1,5 часов.Организация дополнительного сообщения не требуется, поскольку остановка общественного транспорта находится в «шаговой» доступности от ФАПа.

ФАП п.Подгорныйнаходится в центральной части п.Подгорный, на расстоянии 12 км. от г. Майкопа. В поселке дороги с асфальто-бетонным покрытием, дорога, ведущая от центральной дороги к ФАПу, имеет грунтовое покрытие. В поселке организованы регулярные маршруты общественного транспорта, интервал движения при этом составляет от 30 минут до 1,5 часов. Организация дополнительного сообщения не требуется, поскольку остановка общественного транспорта находится в «шаговой» доступности от ФАПа.

ФАП х.Косинов находится в центральной части х.Косинов, на расстоянии 19 км. от г. Майкопа. В поселке дороги с асфальто-бетонным покрытием, дорога, ведущая от центральной дороги к ФАПу, имеет грунтовое покрытие. Из г.Майкопа в х. Косинов организованы регулярные маршруты общественного транспорта, интервал движения при этом составляет от 30 минут до 1,5 часов. Организация дополнительного сообщения не требуется, поскольку остановка общественного транспорта находится в «шаговой» доступности от ФАПа.

ГБУЗ РА «Ханская поликлиника»

ГБУЗ РА «Ханская поликлиника» расположена в западной части городского округа Майкоп, находится в 7,5 км к северо-западу от города Майкопа и связана с ним регулярным автобусным сообщением каждые 15-20 минут. Кроме того осуществляется автобусное сообщение между станцией Ханской хутором Веселым и поселком Родниковым по расписанию три раза в день.

ФАП х. Веселого расположен в приспособленном помещении и занимает 1/4 часть жилого дома. Проведение капитального ремонта не целесообразно. Планируется постройка нового здания ФАП х. Веселого для чего выделен земельный участок Администрацией МО "Город Майкоп". Радиус обслуживания 2 км.

ФАП поселка Родниковый расположен в отдельном стоящем кирпичном здании, построен в 1974 году. Отопление газовое, водоснабжение централизованное, санитарный узел находится в уличном помещении. Здание ФАП поселка Родниковый требует капитального ремонта. Радиус обслуживания 2 км.

ФАПы расположены в центре населенных пунктов в шаговой доступности. Не имеют подъездных путей, автобусных остановок и уличного освещения.

ГБУЗ РА «Майкопская городская детская поликлиника»

ГБУЗ РА «Майкопская городская детская поликлиника» обеспечивает в районе своей деятельности лечебно-профилактическую помощь детям до 17 лет 11 месяцев 29 дней включительно. Городская детская поликлиника является самостоятельным учреждением г. Майкопа, включающим три педиатрических отделений:

1-е педиатрическое отделение, в отдельном стоящем 5-ти этажном здании.

Адаптированный пассажирский транспорт к подразделению - троллейбусы, маршрутное такси. Расстояние от остановки 400 метров, пешком 5-10 минут по пешеходному переходу.

2-е педиатрическое отделение, расположено на 1-м этаже 4-х этажного здания. Путь следования к 2-му педиатрическому отделению - от остановки автобусов, расстояние приблизительно 300 метров, а время движения 5-8 минут. От проезжей части сформирован пологий спуск для детей-инвалидов.

3-е педиатрическое отделение, расположено на 1-м этаже 5-ти этажного здания. Адаптированный пассажирский транспорт: троллейбус, автобус, маршрутное такси. Расстояние от остановки до отделения 200 метров, время следования 4 минуты.

Радиус обслуживания педиатрическими отделениями территорий по максимальной удаленности мест проживания детского населения от места расположения колеблется от 2,3 км до 4,5 км.

В рамках мероприятий по развитию транспортной инфраструктуры будет выполнен ремонт дорожного полотна и подъезда к медицинским организациям и их структурным подразделениям:

- ФАП п. Подгорный

- ФАП п. Северный
- ФАП х. Косинов
- ФАП х. Гавердовский
- ФАП х. Веселый
- ФАП п. Родниковый
- ФАП п. Тимирязева
- ФАП п. Цветочный
- ФАП п. Подгорный
- ФАП п. Победа
- ФАП с. Новопрохладное
- ФАП п. Усть - Сахрай
- ФАП ст. Даховская
- ФАП с. Хамышки
- ФАП п. Трехречный
- ФАП ст. Севастопольская
- ФАП ст. Новосвободная
- ФАП п. Первомайский
- ФАП х. Садовый
- ФАП ст. Курджипская
- ФАП ст. Дагестанская
- ФАП ст. Безводная
- ФАП х. Советский
- ФАП х. Пролетарский
- ФАП а. Мафэхабль
- ФАП х. Гражданский
- ФАП х. Калинин
- ФАП х. Ткачев
- ФАП х. Красная Улька
- ФАП х. Грозный
- ФАП х. Причтовский

- ФАП п. Удобный
- ФАП п. Совхозный
- поликлиника п. Каменномоостский
- амбулатория ст. Кужорская
- амбулатория ст. Абадзехская
- амбулатория п. Краснооктябрьский
- амбулатория х. Северо – Восточный Сады
- амбулатория п. Победа
- ФАП п. Ульский
- ФАП с. Преображенское;
- ФАП а. Джамбичи;
- ФАП а. Бжедугхабль;
- ФАП с. Штурбино;
- амбулатория с. Преображенское;
- амбулатория а. Адамий
- амбулатория с.Вольное;
- ФАП с.Вольное;
- ФАП х.Казенно-Кужорский;
- ФАП х.Кармалино-Гидроицкий;
- ФАП х. Красный Фарс;
- ФАП х.Политотдел
- ФАП п. Лесной
- ФАП с. Нижний Айрюм
- ФАП х. Вольно-Веселый

Приложение № 1
к аналитической записке

Сведения о численности населения Республики Адыгея

№ п/п	Муниципальный район, городской округ	Численность населения на 1 января 2020 года (данные Росстата), человек			Численность застрахованного населения на 1 января 2020 года, человек			Численность населения (паспорт МО*), человек			Прогнозная численность населения на 2025 год (паспорт МО) всего, человек
		Всего	Дети (0-17 лет)	Взрослые (18 лет и старше)	Всего	Дети (0-17 лет)	Взрослые (18 лет и старше)	Всего	Дети (0-17 лет)	Взрослые (18 лет и старше)	
1	2	3	4	5			6	7	8	9	
	Муниципальные районы, всего:	283380	58853	224527	256303	53396	202907	53396	202907	256303	
1	Майкопский р-н	61104	13323	47781	57104	12323	44781	12323	44781	57104	
2	Красногвардейский р-н	32125	7305	24820	30820	7000	23820	7000	23820	30820	
3	Гиагинский р-н	31971	6535	25436	29871	6435	23436	6435	23436	29871	
4	Кошехабльский р-н	29569	5813	23756	28999	5763	23236	5763	23236	28999	
5	Тахтамукайский р-н	92035	17887	74148	76113	14365	61748	14365	61748	76113	
6	Теучежский р-н	20396	4348	16048	17266	3868	13398	3868	13398	17266	
7	Шовгеновский р-н	16180	3642	12538	16130	3642	12488	3642	12488	16130	
	Городские округа, всего:	179708	37050	142658	155908	32550	123358	32550	123358	155908	
1	Майкоп	164575	33330	131245	145125	29480	115645	29480	115645	145125	
2	Адыгейск	15133	3720	11413	10783	3070	7713	3070	7713	10783	
	ИТОГО по субъекту РФ:	463088	95903	367185	412211	85946	326265	412211	326265	412211	

*сведения полученные на основе данных, размещённых в информационной системе по адресу <https://pasteg.rosminzdrav.ru>

Приложение № 2
к аналитической записке

Наличие схем размещения объектов здравоохранения Республики Адыгея

№ п/п	Муниципальный район, городской округ	Наличие карты-схемы размещения медицинских организаций (ЦРБ, РБ, УБ), разработанной в соответствии с рисунком 4 приложения № 5 к методическим рекомендациям, (+/-)	Наличие карты-схемы размещения медицинских организаций, оказывающих ПМСП, разработанной в соответствии с рисунком 5 приложения № 5 к методическим рекомендациям, (+/-)	Наличие карты-схемы оптимального размещения медицинских организаций, разработанной в соответствии с рисунком 6 приложения № 5 к методическим рекомендациям, (+/-)
1	2	3	4	5
	Муниципальные районы, всего:			
1	Майкопский р-н	+	+	+
2	Красногвардейский р-н	+	+	+
3	Гиагинский р-н	+	+	+
4	Кошехабльский р-н	+	+	+
5	Тахтамукайский р-н	+	+	+
6	Теучежский р-н	+	+	+
7	Шовгеновский р-н	+	+	+
	Городские округа, всего:			
1	Майкоп	+	+	+
2	Адыгейск	+	+	+
	ИТОГО по субъекту РФ:			

Приложение № 3
к аналитической записке

Сведения о населенных пунктах Республики Адыгея

№ п/п	Муниципальный район, городской округ	Количество населенных пунктов на 1 января 2020 года (данные Росстата)		Количество населенных пунктов (паспорт МО) Данный карты-схемы		Количество населенных пунктов, не имеющих прикреплении к медицинской организации (паспорт МО)
		Всего	С нулевой численностью населения	Всего	С нулевой численностью населения	
1	2	3	4	5	6	7
	Муниципальные районы, всего:	221	8	228	15	0
1	Майкопский р-н	57	2	59	4	0
2	Красногвардейский р-н	25	2	27	4	0
3	Гиагинский р-н	30	1	31	2	0
4	Кошехабльский р-н	24	1	24	1	0
5	Тахтамукайский р-н	27	0	29	2	0
6	Теучежский р-н	27	2	27	2	0
7	Шовгеновский р-н	31	0	31		0
	Городские округа, всего:	12	0	12		0
1	Майкоп	9	0	9		0
2	Адыгейск	3	0	3		0
	ИТОГО по субъекту РФ:	233	8	240	15	0

Сведения о сети медицинских организаций, входящих структурных подразделений Республики Адыгея

№ п/п	Медицинская организация, входящее структурное подразделение	Количество в целом по субъекту Российской Федерации													
		По данным ФСН за 2019 год		Текущее				К 2025 году по итогам модернизации первичного звена здравоохранения				По карте-схеме размещения медицинских организаций			
		ЮЛ ¹	СП ²	ЮЛ	СП	ЮЛ	СП	ЮЛ	СП	ЮЛ	СП	ЮЛ	СП	ЮЛ	СП
1	2	3	4	5	6	7	8	9	10	11	12				
1	Районные больницы, в том числе центральные, межрайонные	7*	0	7	2	7	0	7	0	7	2				
2	Участковые больницы	0	2	0	2	0	2	0	2	0	2				
3	Поликлиники	2	19	2	19	2	19	2	19	2	19				
4	Детские поликлиники	1	14	1	13**	1	13	1	13	1	13				
5	Амбулатории, в том числе врачебные	0	22	0	22	0	22	0	22	0	22				
6	Центры (отделения) общей врачебной практики (семейной медицины)														
7	Фельдшерско-акушерские пункты, фельдшерские пункты	X	122*	X	121	X	121	X	121	X	114	X	114	X	114
8	Фельдшерские здравпункты	X	8	X	8	X	8	X	8	X	8	X	8	X	8
9	Поликлиники стоматологические	1	7	1	7	1	7	1	7	1	7	1	7	1	7
10	Детские стоматологические поликлиники		1		1		1		1		1		1		1
11	Городские больницы	1		1		1		1		1		1		1	
12	Детские городские больницы														
13	Центры консультативно-диагностические (поликлиники консультативно-диагностические)				1		1		1		1		1		1
14	Центры консультативно-диагностические детские (поликлиники консультативно-диагностические детские)		1		1		1		1		1		1		1

* с учетом Адыгейской МРБ, в ФСН за 2019 год в центральные районные больницы (форма №4 7 таб. 10б) не включена Адыгейская Межрайонная больница, она включена в строку Городские больницы, т.к. расположена в городе Адыгейск

** за минусом СП стоматологической детской поликлиники

*** с учетом персиджагофАП

Приложение № 5
к аналитической записке

Сведения о сети медицинских организаций, входящих структурных подразделений Республики Адыгея в разрезе муниципальных районов, городских округов

№ п/п	Муниципальный район, городской округ	Численность населения (паспорт МО), человек			Всего	Дети (0-17 лет)	Взрослые (18 лет и старше)	Прогноз на начало численности населения на 2025 год (паспорт МО) всего, человек	Количество (паспорт МО)																											
		Районные больницы, в том числе центральные, межрайонные		Участковые больницы					Поликлиники		Детские поликлиники		Амбулатория, в том числе врачебные		Центры (отделения) общей врачебной практики (семейной медицины)		Фельдшерско-акушерские пункты, фельдшерские пункты		Фельдшерские здравпункты		Поликлиники стоматологические		Детские стоматологические поликлиники		Городские больницы		Детские городские больницы		Центры консультативно-диагностические (поликлиники консультативно-диагностические детские)							
		ЮЛ ¹	СП ²	ЮЛ					СП	ЮЛ	СП	ЮЛ	СП	ЮЛ	СП	ЮЛ	СП	ЮЛ	СП	ЮЛ	СП	ЮЛ	СП	ЮЛ	СП	ЮЛ	СП	ЮЛ	СП	ЮЛ	СП	ЮЛ	СП			
1	2	3	4	5	6	7	8	9	10	11	12	13	14	15	16	17	18	19	20	21	22	23	24	25	26	27	28	29	30	31	32	33	34			
	Муниципальные районы, всего:	256303	53396	202907	256303	6	2																													
1	Майкопский р-н	57104	12323	44781	57104	1					2	1	1	5	21			X	X	X																
2	Красногвардейский р-н	30820	7000	23820	30820	1					1	1	1	6				X	X	X																
3	Гиагинский р-н	29871	6435	23436	29871	1					2	1	1					X	X	X																
4	Кошехабльский р-н	28999	5763	23236	28999	1					1	1	1	6																						
5	Таштамузский р-н	76113	14365	61748	76113	1					3	3	2																							
6	Теучежский р-н	17266	3868	13398	17266	1					1	1	2																							
7	Шовгеновский р-н	16130	3642	12488	16130	1					1	1	1																							
	Городские округа, всего:	155908	32550	123358	155908	1					2	8	1	4	1																					
1	Майкоп	145125	29480	115645	145125						2	7	1	3	1																					
2	Адыгейск	10783	3070	7713	10783	1					1	1	1																							
	ИТОГО по субъекту РФ:	412211	85946	326265	412211	7	2				2	19	1	13	22																					

¹ число самостоятельных медицинских организаций (юридических лиц)

² число входящих структурных подразделений

Приложение № 6
к аналитической записке

Сведения о сети медицинских организаций, входящих структурных подразделений Республики Адыгея

№ п/п	Медицинская организация, входящее структурное подразделение	Рекомендуемая численность обслуживаемого населения (приказ от 27.02.2016 № 132н, от 15.05.2012 № 543н)	Количество в целом по субъекту Российской Федерации (паспорт МО)					
			Обслуживающие рекомендуемую численность населения (паспорт МО)		Обслуживающие меньше рекомендуемой численности населения (паспорт МО)		Обслуживающие больше рекомендуемой численности населения (паспорт МО)	
			ЮЛ ¹	СП ²	ЮЛ	СП	ЮЛ	СП
1	2	3	4	5	6	7	8	9
1	Районные больницы, в том числе центральные, межрайонные	1 на 20 - 100 тыс. человек	6	1	1			
2	Участковые больницы	1 на 5 - 20 тыс. человек		2				
3	Поликлиники	1 на 20 - 50 тыс. человек	1	19			1	
4	Детские поликлиники	1 на 10 - 30 тыс. детей					1	
5	Амбулатории, в том числе врачебные	1 на 2 - 10 тыс. человек		19		3		
6	Центры (отделения) общей врачебной практики (семейной медицины)	1 на 2 - 10 тыс. человек						
7	Фельдшерско-акушерские пункты, фельдшерские пункты	100 - 300 человек		30		4	X	X
		301 - 1000 человек		53		X	X	X
		1001 - 2000 человек		27		X	X	7
		100 - 300 человек		8				
8	Фельдшерские здравпункты	301 - 1000 человек				X	X	X
		1001 - 2000 человек				X	X	
9	Поликлиники стоматологические	не менее 1 до 100 тыс. человек	1	7				
10	Детские стоматологические поликлиники	1 на 20 - 50 тыс. детей						
11	Городские больницы	1 на 20 - 300 тыс. человек						
12	Детские городские больницы	1 на 20 - 200 тыс. детей						
13	Центры консультативно-диагностические (поликлиники консультативно-диагностические)	1 на 250 тыс. человек	1					
14	Центры консультативно-диагностические детские (поликлиники консультативно-диагностических детских)	1 на 100 тыс. детей	1					
Итого по субъекту РФ:			10	165	1	7	2	7

¹ число самостоятельных медицинских организаций (юридических лиц)² число входящих структурных подразделений

Приложение № 7
к аналитической записке

Перечень медицинских организаций, входящих структурных подразделений Республики Адыгея, обслуживающих
меньше рекомендуемой численности населения, согласно данным таблицы приложения № 6

№ п/п	Полное наименование медицинской организации, входящего структурного подразделения (паспорт МО)	Вид медицинской организации, входящего структурного подразделения	Рекомендуемая численность обслуживаемого населения (приказ от 27.02.2016 № 132н, от 15.05.2012 № 543н)	Фактическая численность обслуживаемого населения, человек (паспорт МО)	Проектная мощность здания медицинской организации, входящего структурного подразделения, число посещений в смену (паспорт МО)	Плановые объемы по ТПГГ на 2020 год, число посещений (паспорт МО)		Вид медицинской организации, входящего структурного подразделения, по окончании 2025 года (схема размещения)	Детальное описание и обоснование планируемых мероприятий до 2024 года по изменению вида медицинской организации, входящего структурного подразделения, либо характеристика объекта здравоохранения в части территориального планирования оказания медицинской помощи (приказ от 27.02.2016 № 132н и от 15.05.2012 № 543н), обосновывающая отсутствие необходимости изменения вида медицинской организации, входящего структурного подразделения
						7	8		
1	ГБУЗ РА «Шовгеновская ЦРБ»	3	4	5	6	7	8	9	10
1	ГБУЗ РА «Шовгеновская ЦРБ»	Центральная районная больница	20-100 тыс.	16130	250	96968	93268	Центральная районная больница	Территориальное расположение и мощность учреждения обеспечивает доступность и качество оказания первичной медико-санитарной помощи жителям района, таким образом, необходимость изменения вида медицинской организации отсутствует.
2	ГБУЗ РА «Красногвардейская ЦРБ» ВА а. Адамий	Врачебная амбулатория	2000-10000	1476	40	4450	4450	Врачебная амбулатория	Территориальное расположение и мощность учреждения обеспечивает доступность и качество оказания первичной медико-санитарной помощи жителям населенного пункта, таким образом, необходимость изменения вида медицинской организации отсутствует.
3	ГБУЗ РА «Красногвардейская ЦРБ» Улянская ВА	Врачебная амбулатория	2000-10000	1205	65	4650	4650	Врачебная амбулатория	Территориальное расположение и мощность учреждения обеспечивает доступность и качество оказания первичной медико-санитарной помощи жителям населенного пункта, таким образом, необходимость изменения вида медицинской организации отсутствует.
4	ГБУЗ РА «Адыгейская МБ	Врачебная амбулатория	2000-10000					Врачебная амбулатория	Территориальное расположение и мощность учреждения обеспечивает доступность и

	» Джиджихабльская ВА	ия	1563	72					качество оказания первичной медико-санитарной помощи жителям населенного пункта, таким образом, необходимость изменения вида медицинской организации отсутствует.
5	ГБУЗ РА»Гиангская ЦРБ» ФАП х. Вольно-Весельный	Фельдшерско-акушерский пункт	63	10	-	-	-	Фельдшерско-акушерский пункт	Территориальное расположение и мощность учреждения обеспечивает доступность и качество оказания первичной медико-санитарной помощи жителям населенного пункта, таким образом, ФАП будет дополнительно обслуживать х. Красный Хлебороб с населением 43 чел., итого 113 чел. Обслуживаемого населения, необходимость изменения вида медицинской организации отсутствует.
6	ГБУЗ РА «Шовгеновская ЦРБ» ФАП х. Семенов-Макаренский	Фельдшерско-акушерский пункт	79	20	-	-	-	Фельдшерско-акушерский пункт	Территориальное расположение и мощность учреждения обеспечивает доступность и качество оказания первичной медико-санитарной помощи жителям населенного пункта, таким образом, необходимость изменения вида медицинской организации отсутствует.
7	ГБУЗ РА «Шовгеновская ЦРБ» ФАП Х. Ульский	Фельдшерско-акушерский пункт	67	10	-	-	-	Фельдшерско-акушерский пункт	Территориальное расположение и мощность учреждения обеспечивает доступность и качество оказания первичной медико-санитарной помощи жителям населенного пункта, таким образом, необходимость изменения вида медицинской организации отсутствует.

Приложение № 8
к аналитической записке

Перечень медицинских организаций, входящих структурных подразделений Республики Адыгея, обслуживающих больше рекомендуемой численности населения, согласно данным таблицы приложения № 6

№ п/п	Полное наименование медицинской организации, входящего структурного подразделения (паспорт МО)	Вид медицинской организации, входящего структурного подразделения	Рекомендуемая численность обслуживаемого населения (приказ от 27.02.2016 № 132н, от 15.05.2012 № 543н)	Фактическая численность обслуживаемого населения, человек (паспорт МО)	Проектная мощность здания медицинской организации, входящего структурного подразделения, число посещений в смену (паспорт МО)	Плановые объемы по ТППГ на 2020 год, число посещений (паспорт МО)		Вид медицинской организации, входящего структурного подразделения, по окончании 2025 года (схема размещения)	Детальное описание и обоснование планируемых мероприятий до 2024 года по изменению вида медицинской организации, входящего структурного подразделения, либо характеристика объекта здравоохранения в части территориального планирования оказания медицинской помощи (приказ от 27.02.2016 № 132н и от 15.05.2012 № 543н), обосновывающая отсутствие необходимости изменения вида медицинской организации, входящего структурного подразделения
						Всего	в том числе по ОМС		
1	2	3	4	5	6	7	8	9	10
1	ГБУЗ РА «Майкопская городская детская поликлиника »	поликлиника	10 - 30 тыс. детей	29480	1465	402093	402093	поликлиника	ГБУЗ РА «МГДП» состоит из 3 обособленных структурных подразделений – поликлинических отделений, территориальное расположение и мощность которых обеспечивает доступность и качество оказания первичной медико-санитарной помощи детям, таким образом необходимость изменения вида медицинской организации отсутствует.
2	ГБУЗ Республики Адыгея «Майкопская городская поликлиника »	поликлиника	20 - 50 тыс. человек	115645	1703	519000	519000	поликлиника	ГБУЗ РА «МГП» состоит из 9 обособленных структурных подразделений – поликлинических отделений, территориальное расположение и мощность которых обеспечивает доступность и качество оказания первичной медико-санитарной помощи, таким образом необходимость изменения вида медицинской организации отсутствует.
3	ГБУЗ Республики Адыгея «Майкопская	Фельдшерско-акушерский пункт	1001 - 2000 человек	3782	20	-	-	ГБУЗ Республики Адыгея «Майкопская	В связи с большим количеством обслуживаемого населения, превышающий рекомендованную численность, согласно приказам от 27.02.2016 № 132н, от

	городская поликлиника » ФАП х.Гавердовский								городская поликлиника» Врачебная амбулаториях. Гавердовский	15.05.2012 № 543н, планируется изменение вида медицинской организации на врачебную амбулаторию взамен имеющегося ФАПа.
4	ГБУЗ РА»Гагинская ЦРБ» ФАП ст.Келермеская	Фельдшерско-акушерский пункт	1001 - 2000 человек	2653	10	-	-	ФАП	В связи с большим количеством обслуживаемого населения, превышающий рекомендованную численность, согласно приказам от 27.02.2016 № 132н, от 15.05.2012 № 543н, планируется изменение вида медицинской организации на врачебную амбулаторию взамен имеющегося ФАПа.	
5	ГБУЗ РА Тахтамукайская ЦРБ ФАП а.Новая Адыгея	Фельдшерско-акушерский пункт	1001 - 2000 человек	5562	9	-	-	ФАП	В связи с большим количеством обслуживаемого населения, превышающий рекомендованную численность, согласно приказам от 27.02.2016 № 132н, от 15.05.2012 № 543н, планируется изменение вида медицинской организации на врачебную амбулаторию взамен имеющегося ФАПа.	
6	ГБУЗ РА Тахтамукайская ЦРБ ФАП а.Старобжегокой	Фельдшерско-акушерский пункт	1001 - 2000 человек	2089	10	-	-	ФАП	В связи с большим количеством обслуживаемого населения, превышающий рекомендованную численность, согласно приказам от 27.02.2016 № 132н, от 15.05.2012 № 543н, планируется изменение вида медицинской организации на врачебную амбулаторию взамен имеющегося ФАПа.	
7	ГБУЗ РА Тахтамукайская ЦРБ ФАП п.Новый	Фельдшерско-акушерский пункт	1001 - 2000 человек	2103	6	-	-	ФАП	В связи с большим количеством обслуживаемого населения, превышающий рекомендованную численность, согласно приказам от 27.02.2016 № 132н, от 15.05.2012 № 543н, планируется изменение вида медицинской организации на врачебную амбулаторию взамен имеющегося ФАПа.	
8	ГБУЗ РА Тахтамукайская ЦРБ ФАП а.Шенджий	Фельдшерско-акушерский пункт	1001 - 2000 человек	2060	15	-	-	ФАП	В связи с большим количеством обслуживаемого населения, превышающий рекомендованную численность, согласно приказам от 27.02.2016 № 132н, от	

9	ГБУЗ РА Майкопская ЦРБ ФАП п. Табачный	Фельдшерско- акушерский пункт	1001 - 2000 человек	2389	10	-	-	ФАП	15.05.2012 № 543н, планируется изменение вида медицинской организации на врачебную амбулаторию взамен имеющегося ФАПа. В связи с большим количеством обслуживаемого населения, превышающий рекомендованную численность, согласно приказам от 27.02.2016 № 132н, от 15.05.2012 № 543н, планируется изменение вида медицинской организации на врачебную амбулаторию взамен имеющегося ФАПа.
---	--	-------------------------------------	---------------------	------	----	---	---	-----	--

Приложение № 11
к аналитической записке

**Перечень медицинских организаций, входящих структурных подразделений Республики Адыгея, обслуживающих
меньше рекомендуемой численности населения, после 2025 года**

№ п/п	Полное наименование медицинской организации, входящего структурного подразделения (паспорт МО)	Вид медицинской организации, входящего структурного подразделения	Рекомендуемая численность обслуживаемого населения (приказ от 27.02.2016 № 132н, от 15.05.2012 № 543н)	Фактическая численность обслуживаемого населения, человек (паспорт МО)	Проектная мощность здания медицинской организации, входящего структурного подразделения, число посещений в смену (паспорт МО)	Плановые объемы по ТПГГ на 2020 год, число посещений (паспорт МО)		Вид медицинской организации, входящего структурного подразделения, после 2025 года (схема размещения)	Детальное описание ситуации, характеристика объекта в части территориальной планировки оказания медицинской помощи (приказ от 27.02.2016 № 132н и от 15.05.2012 № 543н), в связи с чем за период с 2020 по 2024 год непланируется, либо отсутствует необходимость проведения мероприятий по изменению вида медицинской организации, входящего структурного подразделения
						7	8		
1	2	3	4	5	6	7	8	9	10
1	ГБУЗ РА «Шовгеновская ЦРБ»	Центральная районная больница	20-100 тыс.	16130	250	9696 8	93268	Центральная районная больница	Территориальное расположение и мощность учреждения обеспечивает доступность и качество оказания первичной медико-санитарной помощи жителям района, таким образом, необходимость изменения вида медицинской организации отсутствует.
2	ГБУЗ РА «Красногвардейская ЦРБ» ВА а. Адамий	Врачебная амбулатория	2000-10000	1476	40	4450	4450	Врачебная амбулатория	Территориальное расположение и мощность учреждения обеспечивает доступность и качество оказания первичной медико-санитарной помощи жителям населенного пункта, таким образом, необходимость изменения вида медицинской организации отсутствует.
3	ГБУЗ РА «Красногвардейская ЦРБ» Уляпская ВА	Врачебная амбулатория	2000-10000					Врачебная амбулатория	Территориальное расположение и мощность учреждения обеспечивает доступность и качество оказания первичной медико-санитарной помощи жителям населенного пункта, таким образом, необходимость изменения вида медицинской организации

4	ГБУЗ РА «Адыгейская МБ» Джиджихабльская ВА	Врачебная амбулатория	2000-10000	1563	72	2590	2590	Врачебная амбулатория	Территориальное расположение и мощность учреждения обеспечивает доступность и качество оказания первичной медико-санитарной помощи жителям населенного пункта, таким образом, необходимость изменения вида медицинской организации отсутствует.
5	ГБУЗ РА «Шовгеновская ЦРБ» ФАП х. Семенов-Макаренский	Фельдшерско-акушерский пункт	100 - 300	79	20			Фельдшерско-акушерский пункт	Территориальное расположение и мощность учреждения обеспечивает доступность и качество оказания первичной медико-санитарной помощи жителям населенного пункта, таким образом, необходимость изменения вида медицинской организации отсутствует.
6	ГБУЗ РА «Шовгеновская ЦРБ» ФАП Х. Ульский	Фельдшерско-акушерский пункт	100 - 300	67	20			Фельдшерско-акушерский пункт	Территориальное расположение и мощность учреждения обеспечивает доступность и качество оказания первичной медико-санитарной помощи жителям населенного пункта, таким образом, необходимость изменения вида медицинской организации отсутствует.

Приложение № 12
к аналитической записке

Перечень медицинских организаций, входящих структурных подразделений Республики Адыгея, обслуживающих
больше рекомендуемой численности населения, после 2025 года

№ п/п	Полное наименование медицинской организации, входящего структурного подразделения (паспорт МО)	Вид медицинской организации, входящего структурного подразделения	Рекомендуемая численность обслуживаемого населения (приказ от 27.02.2016 № 132н, от 15.05.2012 № 543н)	Фактическая численность обслуживаемого населения, человек (паспорт МО)	Проектная мощность здания медицинской организации, входящего структурного подразделения, число посещений в смену (паспорт МО)	Плановые объемы по ТПГТ на 2020 год, число посещений (паспорт МО)		Вид медицинской организации, входящего структурного подразделения, после 2025 года (схема размещения)	Детальное описание и обоснование ситуации, характеристика объекта в части территориальной планирования оказания медицинской помощи (приказ от 27.02.2016 № 132н и от 15.05.2012 № 543н), в связи с чем за период с 2020 по 2024 год непланируется, либо отсутствует необходимость проведения мероприятий по изменению вида медицинской организации, входящего структурного подразделения
						Всего	в том числе по ОМС		
1	2	3	4	5	6	7	8	9	10
1	ГБУЗ РА «Майкопская городская детская поликлиника »	поликлиника	10 - 30 тыс. детей	33031	1465	4020 93	402093	поликлиника	ГБУЗ РА «МГДП» состоит из 3 обособленных структурных подразделений – поликлинических отделений, территориальное расположение и мощность которых обеспечивает доступность и качество оказания первичной медико-санитарной помощи детям, таким образом необходима изменения вида медицинской организации отсутствует.
2	ГБУЗ Республики Адыгея «Майкопская городская поликлиника »	поликлиника	20 - 50 тыс. человек	118390	1703	5190 00	519000	поликлиника	ГБУЗ РА «МГП» состоит из 9 обособленных структурных подразделений – поликлинических отделений, территориальное расположение и мощность которых обеспечивает доступность и качество оказания первичной медико-санитарной помощи, таким образом необходима изменения вида медицинской организации отсутствует.

Приложение № 14
к аналитической записке

Перечень населенных пунктов, оставшихся вне зоны доступа медицинской помощи *после 2025 года

№ п/п	Муниципальный район, городской округ	Наименование населенного пункта (паспорт МО)	Численность населения (паспорт МО), человек		7	Расстояние от текущего населенного пункта, с числом населения от 100 до 2000 человек, до ближайшей медицинской организации, входящего структурного подразделения, км		Время доезда от текущего населенного пункта, расположенного в сельской местности, до ближайшей медицинской организации, входящего структурного подразделения, оказывающего первичную врачебную медико-санитарную помощь, по дорогам общего пользования с использованием транспорта, минут		Расстояние от текущего населенного пункта, расположенного в сельской местности, до ближайшей медицинской организации, входящего структурного подразделения, оказывающего первичную врачебную медико-санитарную помощь, по дорогам общего пользования с использованием транспорта, км		15	16
			Всего	Взрослые (18 лет и старше)		По данным паспорта МО	По данным геоинформационной системы	По данным паспорта МО	По данным геоинформационной системы				
1	Майкопский район	п. Гузерипль	Всего	105	106	0	48	45	45	45	X	X	X
Дети (0-17 лет)			5	5	0	48	45	45	X	X	X	X	X
1 ...	Майкопский район	ст. Безводная	Всего	72	109	0	40	35	35	35	40	35	35
Дети (0-17 лет)			0	0	0	40	35	35	40	35	35	35	35
2	Городские округа, всего:												
...	ИТОГО по субъекту РФ:												

* населенные пункты не соответствующие требованиям:

- приказа Минздрава России от 15.05.2012 № 543н и находящиеся на расстоянии более 6 км от ближайшей медицинской организации, оказывающей первичную медико-санитарную помощь;
- пункта 10.4 свода правил «СП 42.13330.2016. Свод правил. Градостроительство. Планировка и застройка городских и сельских поселений. Актуализированная редакция СНиП 2.07.01-89*», утвержденных приказом Минстроя России от 30.12.2016 № 1034/пр, и находящихся на удалении более 30 минут доезда (с использованием транспорта) по дорогам общего пользования от поликлиник, амбулаторий.

Приложение № 15
к аналитической записке

Форма аналитической таблицы «Отчёт по населённым пунктам»*

*Отчёт формируется в информационной системе «Паспорт медицинских организаций» (pasreg.gosminzdrav.ru)

**Перечень основных нормативных правовых актов, на основе которых
разрабатывалась региональная программа модернизации первичного звена
здравоохранения Республики Адыгея**

Программа разработана в соответствии с нормативными правовыми актами Российской Федерации и Республики Адыгея, регулирующими вопросы охраны здоровья граждан:

- постановление Правительства Российской Федерации от 09.10.2019 № 1304 «Об утверждении принципов модернизации первичного звена здравоохранения Российской Федерации и Правил экспертизы проектов региональных программ модернизации первичного звена здравоохранения, осуществления мониторинга и контроля за реализацией региональных программ здравоохранения»;

- Федеральный закон от 21.11.2011 № 323-ФЗ «Об основах охраны здоровья граждан в Российской Федерации» - статьи 21, 33, 34, 36.2;

- приказ Министерства здравоохранения и социального развития Российской Федерации (далее - Минздравсоцразвития России) от 15.05.2012 № 543н «Об утверждении Положения об организации оказания первичной медико-санитарной помощи взрослому населению»;

- приказ Минздравсоцразвития России от 01.12.2005 № 753 «Об оснащении диагностическим оборудованием амбулаторно-поликлинических и стационарно-поликлинических учреждений муниципальных образований»;

- приказ Министерства здравоохранения Российской Федерации (далее - Минздрав России) от 07.03.2018 № 92н «Об утверждении Положения об организации оказания первичной медико-санитарной помощи детям»;

- совместный приказ Минздрава России № 345, Минтруда России № 372н от 31.10.2019 «Об утверждении Положения об организации оказания паллиативной медицинской помощи, включая порядок взаимодействия медицинских организаций, организаций социального обслуживания и общественных объединений, иных некоммерческих организаций, осуществляющих свою деятельность в сфере охраны здоровья»;

- приказ Минздрава России от 02.12.2014 № 796н «Об утверждении Положения об организации оказания специализированной, в том числе высокотехнологичной, медицинской помощи»;

- приказ Минздрава России от 27.02.2016 № 132н «Об утверждении Требований к размещению медицинских организаций государственной системы здравоохранения и муниципальной системы здравоохранения исходя из потребностей населения»;

- приказ Минздрава России от 20.04.2018 № 182 «Об утверждении методических рекомендаций о применении нормативов и норм ресурсной обеспеченности населения в сфере здравоохранения»;

- приказ Минздравсоцразвития России от 26.04.2012 № 406н «Об утверждении

Порядка выбора гражданином медицинской организации при оказании ему медицинской помощи в рамках программы государственных гарантий бесплатного оказания гражданам медицинской помощи»;

- приказ Минздрава России от 21.12.2012 № 1342н «об утверждении Порядка выбора гражданином медицинской организации (за исключением случаев оказания скорой медицинской помощи) за пределами территории субъекта Российской Федерации, в котором проживает гражданин, при оказании ему медицинской помощи в рамках программы государственных гарантий бесплатного оказания медицинской помощи»;

- приказ Минздрава России от 10.08.2017 № 514н «О Порядке проведения профилактических медицинских осмотров несовершеннолетних»;

- приказ Минздрава России от 16.05.2019 № 302н «Об утверждении Порядка прохождения несовершеннолетними диспансерного наблюдения, в том числе в период обучения и воспитания в образовательных организациях»;

- приказ Минздрава России от 15.02.2013 № 72н «О проведении диспансеризации пребывающих в стационарных учреждениях детей-сирот и детей, находящихся в трудной жизненной ситуации»;

- приказ Минздрава России от 05.11.2013 №822н «Об утверждении Порядка оказания медицинской помощи несовершеннолетним, в том числе в период обучения и воспитания в образовательных организациях»;

- Федеральный закон Российской Федерации от 29.12.2004 № 190-ФЗ «Градостроительный кодекс Российской Федерации»;

- Свод правил «СП 42.13330.2016. Свод правил. Градостроительство. Планировка и застройка городских и сельских поселений. Актуализированная редакция СНиП 2.07.01-89», утвержденный приказом Минстроя России от 30.12.2016 № 1034/пр.;

- Свод правил «СП 319.1325800.2017. Свод правил. Здание и помещения медицинских организаций. Правила эксплуатации», утвержденный приказом Минстроя России от 18.02.2014 № 58 пр.;

- Свод правил «СП 158.13330.2014. Свод правил. Здание и помещения медицинских организаций. Правила проектирования», утвержденный приказом Минстроя России от 18.02.2014 № 58 пр.;

- Свод правил «СП 59.13330.2016. Свод правил. Доступность зданий и сооружений для маломобильных групп населения», утвержденный приказом Минстроя России от 14.11.2016 № 798пр.;

- СП 255.1325800.2016 «Здания и сооружения. Правила эксплуатации. Основные положения»;

- ГОСТ 31937-2011 «Здания и сооружения. Правила обследования и мониторинга технического состояния».

- Приказ Министерства здравоохранения РФ от 30 ноября 2017 г. N 965н «Об утверждении порядка организации и оказания медицинской помощи с применением телемедицинских технологий»;

- Постановление Кабинета Министров Республики Адыгея от 20.12.2019 г. №314 «Об утверждении государственной программы Республики Адыгея «Развитие здравоохранения»»;

- Распоряжения Кабинета Министров Республики Адыгея от 31.12.2019 г. № 376-р «О

рабочей группе по разработке региональной программы модернизации первичного звена здравоохранения Республики Адыгея».

Пояснительная записка к приложению №7 к региональной программе модернизации первичного звена здравоохранения Республики Адыгея

I. Общие сведения

Республика Адыгея входит в состав Южного федерального округа. Общая численность населения Республики Адыгея на 01.01.2020 (по данным Росстата) составляет 463088 человек, в том числе детей (0-17 лет) 95903 человек, Застрахованных на 01.01.2020 года - 412211 человек, в том числе детей (0-17 лет) 85946 человек (Таблица 1). Административным центром Республика Адыгея является г. Майкоп с численностью населения на 01.01.2020 (по данным Росстата) 164575 тысяч человек, в том числе детей (0-17 лет) 33330 тысяч человек, застрахованных-145125 человек, в том числе детей -29480 человек.

Муниципальное устройство Республика Адыгея включает в себя:

- 7 муниципальных районов;

- 2 городских округа, в том числе 1 с численностью населения менее 50 тысяч человек на 01.01.2020 (по данным Росстата).

На территории Республика Адыгея находится 233 населенных пункта (по данным Росстат), по данным Паспорта МО – 240 населенных пунктов (с учетом СНТ), в том числе 15 населенных пунктов с нулевой численностью населения и 0 населенных пунктов, не имеющих приращения к медицинской организации, структурному подразделению медицинской организации.

Схемы территориального планирования и карты размещения объектов здравоохранения, в том числе частные медицинские организации участвующие в реализации Территориальной программы государственных гарантий бесплатного оказания гражданам медицинской помощи, соответствующим сведениям, внесенным в геоинформационную подсистему Единую государственную информационную систему в сфере здравоохранения.

II. Анализ территориального планирования доступности оказания первичной медико-санитарной помощи в рамках планирования мероприятий региональной программы модернизации первичного звена

Анализ (результаты представлены в приложениях №5 к программе) территориального планирования оказания медицинской помощи имеющейся численности населения в рамках действующей сети медицинских организаций,

входящих структурных подразделений, показал, что в Республика Адыгея имеются медицинские организации, входящие структурные подразделения, обслуживающие численность населения больше или меньше рекомендованной в рамках приказа Минздрава России от 27.02.2016 № 132н «О Требованиях к размещению медицинских организаций государственной системы здравоохранения и муниципальной системы здравоохранения исходя из потребностей населения» и приказа Минздравсоцразвития России от 15.05.2012 № 543н «Об утверждении Положения об организации оказания первичной медико-санитарной помощи взрослому населению».

Имеется:

1 медицинская организация, 6 входящих структурных подразделений (3 врачебные амбулатории и 3 ФАП), обслуживающих меньше рекомендуемой численности населения, в отношении которых не планируется до 2025 года изменение вида медицинской организации;

2 медицинские организации, 7 входящих структурных подразделений (ФАПов), обслуживающих больше рекомендуемой численности населения, в отношении 7 ФАПов из которых планируется до 2025 года изменение вида медицинской организации на врачебную амбулаторию.

В части обоснования мероприятий до 2025 года по изменению вида медицинской организации, входящего структурного подразделения необходимо отметить следующее - территориальное расположение и мощность учреждений обеспечивает доступность и качество оказания первичной медико-санитарной помощи жителям района и населенных пунктов, таким образом, необходимость изменения вида медицинской организации отсутствует.

В части обоснования мероприятий до 2025 года по изменению вида медицинской организации, входящего структурного подразделения необходимо отметить следующее - ГБУЗ РА «Майкопская городская детская поликлиника» и «Майкопская городская поликлиника» состоят из нескольких обособленных структурных подразделений -- поликлинических отделений, территориальное расположение и мощность которых обеспечивает доступность и качество оказания первичной медико-санитарной помощи населению, таким образом, необходимость изменения вида медицинской организации отсутствует. Также, в связи с большим количеством обслуживаемого населения, превышающим рекомендованную численность, согласно приказам Минздрава России от 27.02.2016 № 132н, от 15.05.2012 № 543н, планируется изменение вида 7 структурных подразделений медицинских организаций, открытие врачебных амбулаторий взамен имеющихся ФАПов.

Анализ расстояний от населенных пунктов с численностью населения от 100 до 2000 человек до ближайших медицинских организаций, входящих структурных подразделений, показал, что в Республике Адыгея имеются населенные пункты вне зоны доступности медицинской помощи:

- более 6 км согласно требованиям приказа Минздравсоцразвития России от 15.05.2012 № 543н - 0.

- более 30 минут доезда (с использованием транспорта) согласно требованиям пункта 10.4 свода правил «СП 42.13330.2016. Свод правил. Градостроительство. Планировка и застройка городских и сельских поселений. Актуализированная редакция СНиП 2.07.01-89*», утвержденных приказом Министра России от 30.12.2016 № 1034/пр- 2 населенных пункта.

III. Вопросы территориального планирования, оставшиеся не решенными в рамках планируемых мероприятий региональной программы модернизации первичного звена за период с 2020 по 2025 годы

По результатам проведения мероприятий за период 2020-2025 годы, планируется, что после 2025 года:

в Республике Адыгея останется 1 медицинская организация, 5 входящих структурных подразделений (3 врачебные амбулатории и 2 ФАПы), обслуживающих меньше рекомендуемой численности населения, так как территориальное расположение и мощность учреждений обеспечивает доступность и качество оказания первичной медико-санитарной помощи жителям района и населенных пунктов, таким образом необходимость изменения вида медицинской организации отсутствует.

в Республике Адыгея останется 2 медицинские организации, обслуживающие больше рекомендуемой численности населения, так как ГБУЗ РА Майкопская городская детская поликлиника» и «Майкопская городская поликлиника» состоят из нескольких обособленных структурных подразделений – поликлинических отделений, территориальное расположение и мощность обеспечивает доступность и качество оказания первичной медико-санитарной помощи населению, таким образом, необходимость изменения вида медицинской организации отсутствует.

- отсутствуют населенные пункты, вне зоны доступа медицинской помощи, так как в 2 населенных пунктах, расположенных более 30 минут доезда (с использованием транспорта) согласно требованиям пункта 10.4 свода правил «СП 42.13330.2016. Свод правил. Градостроительство. Планировка и застройка городских и сельских поселений. Актуализированная редакция СНиП 2.07.01-89*», утвержденных приказом Министра России от 30.12.2016 № 1034/пр, будет налажена выездная форма оказания первичной врачебной медико-санитарной помощи.

IV. Населенные пункты, обслуживаемые передвижными медицинскими комплексами в Республике Адыгея.

Дата	Наименование населенного пункта	Время начала работы – время окончания работы	Численность населения (чел.)	Расстояние от текущего населенного пункта, расположенного в сельской местности, до ближайшей медицинской организации, входящего структурного подразделения медицинской организации, оказывающего первичную <u>врачебную</u> медико-санитарную помощь, <u>по дорогам общего пользования с использованием транспорта</u> , км
Понедельник, четверг	п. Гузерипль (Майкопский р-н)	9:15 – 15:15	105	45
Вторник, пятница	ст. Безводная (Майкопский р-н)	9:00 – 15:15	72	35

V. Анализ транспортной инфраструктуры (маршрутов общественного транспорта, приближенных к медицинским организациям), а также мероприятия по развитию транспортной инфраструктуры, приоритетному ремонту и строительству автомобильных дорог регионального и муниципальному значению, обеспечивающих проезд населения до медицинских организаций, оказывающих первичную медико-санитарную помощь в Республике Адыгея.

Общая протяженность автомобильных дорог в Республике Адыгея составляет 4820,86 км, из них 247 км – федерального значения, 1352,86 км – регионального и 3221 км – местного значения.

Региональная сеть включает в себя дороги с асфальтобетонным покрытием 1085,36 км, с чертенографийным покрытием 83 км, с гравийным покрытием 184,5 км, а также 70 мостовых сооружений.

Все населённые пункты в республике соединены дорогами с твёрдым покрытием.

Структура сети	По состоянию на 1 января 2020 г., км.	По состоянию на 31 декабря 2025 г., км
Без покрытия (грунтовая)	0	0
Дороги, находящиеся в не нормативном транспортно-эксплуатационном состоянии, по которым обеспечивается проезд населения до медицинских организаций	1,5	0

ГБУЗ РА «Адыгейская межрайонная больница им К.М.Батмена»

ГБУЗ РА «Адыгейская МБ им К.М.Батмена» расположено в г.Адыгейске.

В поликлинике г.Адыгейска обслуживаются населенные пункты г.Адыгейск, а.Гатлукай, х.Псекупс, п.Красненский, х.Казазово, п.Чегук.

Площадь обслуживаемой территории - 54.88 кв.км. Радиус обслуживания внутри города - 7 км, за пределы города – до 6км. Дорога, ведущая к месту оказания ПМСП, покрыта асфальтом. Ответственный транспорт, связывающий г.Адыгейск - г.Краснодар имеет, но удаленность остановки от медучреждения составляет - 1 км.

На территории обслуживания имеются две федеральные трассы: А-160 Майкоп – Адыгейск и М-4 «Дон» Москва - Новороссийск. Расстояние до медицинской организации, оказывающей помощь III уровня, составляет 100км до г.Майкопа и 35.4 км до Краевой клинической больницы №1 г.Краснодара.

В поликлинике Теучежской больницы а. Понежукай обслуживаются населенные пункты района: а.Ассоколай, с.Красное, а.Вочепший, х.Ново-Вочепший, а.Понежукай, х.Колос, а.Начерезий, а.Пшикуйхабль, а., а.Пчегатлукай, х. Красненский, п.Чегук.

Тлюстенхабльская врачебная амбулатория обслуживает население п.Тлюстенхабль и а. Тутургой.

Габукайская врачебная амбулатория обслуживает население а. Габукай, х.Шевченко, х.Петров.

Джиджихабльская врачебная амбулатория обслуживает населенные пункты а.Джиджихабль, х.Городской, а.Кунчукохабль, а.Тауйхабль.

Площадь обслуживаемой территории - 697 кв.км. Радиус обслуживания - 18.4 км. Общественный транспорт, связывающий со всеми населенными пунктами или приближенные к месту оказания ПМСП отсутствует. Имеется общественный транспорт, связывающий два центральных населенных пункта а.Понежукай - через г. Адыгейск - г.Краснодар 3 раза в сутки, с остановкой возле медучреждения в а.Понежукай. Дороги, связывающие населенные пункты с местом оказания ПСМП покрыты асфальтом. Расстояние от Теучежской больницы до медицинской организации II уровня составляет 20км, до III уровня г.Майкоп- 82 км, г.Краснодар- 55км.

ФАП а. Вочепший - радиус обслуживаемой территории - 4 км, площадь-3 кв.км.

До ближайшей медицинской организации - больница г. Адыгейск 14 км.

Общественного транспорта, связывающего с врачебной амбулаторией и ближайшей медицинской организации, оказывающей специализированную медико-санитарную помощь нет. До трассы движения общественного транспорта 7 км. Подъезд к ФАПу - асфальтированная дорога.

ФАП а. Гаглукай - площадь обслуживания -5.9 кв.км, радиус обслуживания -2км.До ближайшей медицинской организации- больница г. Адыгейск 4 км.

Общественный транспорт а.Понежукай -г.Адыгейск- г.Краснодар 3 раза в сутки проезжает через населенный пункт. Расстояние от трассы общественного движения до ФАПа- 1.5км. Подъезд к ФАПу -асфальтированная дорога.

ФАП х. Городской - до ближайшей медицинской организации- больница а. Понежукай 16,9 км.

Общественного транспорта, связывающего с врачебной амбулаторией и ближайшей медицинской организации оказывающую специализированную медико-санитарную помощь нет. Подъезд к ФАПу - асфальтированная дорога.

ФАП х.Каззоз - до ближайшей медицинской организации - больница г. Адыгейск 3,6 км.

Общественного транспорта, связывающего с ФАП и ближайшей медицинской организации оказывающую специализированную медико-санитарную помощь нет. Подъезд к ФАПу - асфальтированная дорога.

ФАП п. Красненский - Площадь обслуживания 5.1км², радиус 1.5 км.

До ближайшей медицинской организации оказывающую специализированную помощь- больница г. Адыгейск 6 км.

Общественного транспорта, связывающего с врачебной амбулаторией и ближайшей медицинской организации оказывающую специализированную нет. Подъезд к ФАПу асфальтированная дорога.

ФАП с. Красное - Площадь обслуживания 0.89 км², радиус 1 км.

До ближайшей медицинской организации оказывающую специализированную помощь - больница а. Понежукай 7,3 км.

Общественный транспорт по федеральной трассе есть. Транспорт, связывающего с ФАП по населенному пункту нет. Подъезд к ФАПу асфальтированная дорога.

ФАП а. Кунчукохабль - Площадь обслуживания 0.35 км², радиус 1.5 км. До ближайшей медицинской организации, оказывающую специализированную помощь - больница а. Понежукай 20 км.

Общественного транспорта, связывающего с ФАП и ближайшей медицинской организации оказывающую специализированную помощь нет. Подъезд к ФАПу асфальтированная дорога.

ФАП а. Начерезий - Площадь обслуживания 0.82 км², радиус 0.5 км.

До ближайшей медицинской организации оказывающую специализированную помощь - больница а. Понежукай 5,3 км.

Общественного транспорта, связывающего с ФАП и ближайшей медицинской организации оказывающую специализированную помощь нет. Подъезд к ФАПу асфальтированная дорога.

ФАП а. Нешукай - Площадь обслуживания 6.9 км², радиус 4 км.

До ближайшей медицинской организации оказывающую специализированную помощь - больница а. Понежукай 5,1 км.

Общественного транспорта, связывающего с ФАП и ближайшей медицинской организации, оказывающую специализированную помощь нет. Подъезд к ФАПу асфальтированная дорога.

ФАП с. Ново-Вочепший - Площадь обслуживания 0.21 км², радиус 1 км. До ближайшей медицинской организации оказывающую специализированную помощь - больница г. Адыгейск 10 км.

Общественного транспорта, связывающего с ФАП и ближайшей медицинской организации, оказывающую специализированную помощь нет. Расстояние до федеральной трассы и движения общественного транспорта 1.5 км. Подъезд к ФАПу асфальтированная дорога.

ФАП х. Петров - Площадь обслуживания 0.34 км², радиус 1 км.

До ближайшей медицинской организации, оказывающую врачебную помощь больница а. Понежукай 17,8 км.

Общественного транспорта, связывающего с ФАП и ближайшей медицинской организации оказывающую специализированную помощь нет. Подъезд к ФАПу асфальтированная дорога.

ФАП х. Псекулс - Площадь обслуживания 2.64 км², радиус 1км.

До ближайшей медицинской организации, оказывающую специализированную помощь - больница г. Адыгейск 6 км.

Общественного транспорта, связывающего с ФАП нет. Населенный пункт расположен вдоль федеральной трассы М-4 «Дон» на расстоянии 200м. Подъезд к ФАПу асфальтированная дорога.

ФАП а. Пчегатлукай - Площадь обслуживания 3.25 км², радиус 2км.

До ближайшей медицинской организации, оказывающую специализированную помощь - больница г. Адыгейск 7 км.

Общественный транспорт а. Понежукай – г. Адыгейск- г.Краснодар 3 раза в сутки проезжает через населенный пункт, внутри аула нет. Расстояние от ФАП до трассы 500 м.Подъезд к ФАПу асфальтированная дорога.

ФАП а. Пшикуйхабль - Площадь обслуживания 0.98 км², радиус 1 км.

До ближайшей медицинской организации, оказывающую врачебную помощь -больница а. Понежукай 7,6 км. Общественного транспорта, связывающего с ФАП и ближайшей медицинской организации, оказывающую специализированную помощь нет. Подъезд к ФАПу асфальтированная дорога.

ФАП а. Тауйхабль - Площадь обслуживания 0.76км², радиус 1 км.

До ближайшей медицинской организации, оказывающую врачебную помощь больница а. Понежукай 14,5 км. Общественного транспорта, связывающего с ФАП внутри населенного пункта и ближайшей медицинской организации, оказывающую врачебную помощь нет. Подъезд к ФАПу асфальтированная дорога.

ФАП а. Тугургой - Площадь обслуживания 0.55 км 2, радиус 1 км

До ближайшей медицинской организации, оказывающую специализированную помощь больница г. Адыгейск 12 км. Общественного транспорта, связывающего с ФАП и ближайшей медицинской организации, оказывающую специализированную помощь нет. Населенный пункт расположен вдоль федеральной трассы М-4 «Дон» на расстоянии 800 м. Подъезд к ФАПу асфальтированная дорога.

ФАП п. Четук - Площадь обслуживания 2.2 км², радиус 0.5км.

До ближайшей медицинской организации, оказывающую специализированную помощь -больница г. Адыгейск 5 км. Общественного транспорта, связывающего с ФАП и ближайшей медицинской организацией, оказывающую специализированную помощь нет. Подъезд к ФАПу асфальтированная дорога.

ФАП х.Шевченко - Площадь обслуживания 0.23 км², радиус 1.5 км.

До ближайшей медицинской организации, оказывающую врачебную помощь -больница а. Понежукай 13,8 км. Общественного транспорта, связывающего с ФАП и ближайшей медицинской организации, оказывающую специализированную помощь нет. Расстояние до федеральной трассы Энем – Бжедугхабль- 500м. Подъезд к ФАПу асфальтированная дорога.

ФАП а.Ассоколай - Площадь 5.9 км², радиус обслуживания 3 км.

До ближайшей медицинской организации, оказывающую врачебную помощь -больница а. Понежукай 10,9 км. Общественного транспорта, связывающего с ФАП и ближайшей медицинской организацией, оказывающую помощь нет. Расстояние до федеральной трассы и общественного движения -3 км. Подъезд к ФАПу асфальтированная дорога.

Тлюстенхабльская врачебная амбулатория - обслуживает п.Тлюстенхабль, а. Тугургой.Общественный транспорт: п. Тлюстенхабль - г.Краснодар, с частотой в 1 час, с остановкой возле ВА. Внутри поселка, связывающего с врачебной амбулаторией общественного транспорта нет. Подъезд к врачебной амбулатории асфальтированная дорога.

Габукайская врачебная амбулатория – обслуживает а. Габукай, х. Шевченко, х. Петров. Общественного транспорта, связывающего с врачебной амбулаторией нет. Расстояние от ФАПА до федеральной трассы общественного движения 1 км. Подъезд к врачебной амбулатории асфальтированная дорога.

Джиджихабльская врачебная амбулатория - обслуживает а. Джиджихабль, а. Тауйхабль, а. Кунчукохабль, х. Городской. Общественного транспорта, связывающего с врачебной амбулаторией нет. Подъезд к врачебной амбулатории асфальтированная дорога.

ГБУЗ РА «Гиагинская Центральная районная больница»

Центральная районная больница

Расположена в районном центре — в ст.Гиагинской, обслуживаются 29 населенных пунктов района с максимальной удаленностью населенных пунктов до 50 км.

Дороги в населенном пункте асфальтированные, часть улиц с гравийно-песчаным покрытием.

Наличие общественного транспорта: маршрутки, рейсовые автобусы.

Дондуковская участковая больница

Расположена в ст.Дондуковская, зона обслуживания: ст.Дондуковская и дополнительно 2 населенных пункта: х.Смольчев-Малиновский (5км), х.Нечавевский (3км). Дороги в населенном пункте асфальтированные, часть улиц с гравийно-песчаным покрытием. Наличие общественного транспорта: маршрутки, рейсовые автобусы.

ФАП пос.Гончарка

Расположен в пос.Гончарка, удаленность от ЦРБ 15км. В зоне обслуживания 2 населенных пункта: пос.Гончарка и пос. Черемушки (6км).

Дороги в населенном пункте асфальтированные, часть улиц с гравийно-песчаным покрытием. Наличие общественного транспорта: рейсовые автобусы.

ФАП ст.Келермесская

Расположен в ст.Келермесская, удаленность от ЦРБ 10км. В зоне обслуживания 2 населенных пункта: ст.Келермесская и с.Владимировское (5км). Дороги в населенном пункте асфальтированные, часть улиц с гравийно-песчаным покрытием. Наличие общественного транспорта: маршрутки, рейсовые автобусы.

ФАП пос..Лесной

Расположен в пос.Лесной, удаленность от ЦРБ 15 км. В зоне обслуживания 1 населенный пункт: пос.Лесной. Дороги в населенном пункте с гравийно-песчаным покрытием. Наличие общественного транспорта: рейсовый автобус 1 раз в день.

ФАП пос.Новый

Расположен в пос.Новый, удаленность от ЦРБ 18 км. В зоне обслуживания 1 населенный пункт: пос.Новый. Дороги в населенном пункте частично асфальтированные, часть улиц с гравийно-песчаным покрытием. Наличие общественного транспорта: маршрутки, рейсовые автобусы.

ФАП х.Прогресс

Расположен в х.Прогресс, удаленность от ЦРБ 12км. В зоне обслуживания 3 населенных пункта: х.Прогресс, с.Образцовое (1км) и х.Красный Хлебобор (2км). Дороги в населенном пункте частично асфальтированные, часть улиц с гравийно-песчаным покрытием. Наличие общественного транспорта: маршрутки.

ФАП х.Садовый

Расположен в х.Садовый, удаленность от ЦРБ 21 км. В зоне обслуживания 1 населенный пункт: х.Садовый. Дороги в населенном пункте с гравийно-песчаным покрытием. Наличие общественного транспорта: рейсовый автобус 1 раз в день.

ФАП с. Нижний Айрюм

Расположен в с.Нижний Айрюм, удаленность от ЦРБ 15 км. В зоне обслуживания 1 населенный пункт: с.Нижний Айрюм. Дороги в населенном пункте с гравийно-песчаным покрытием. Наличие общественного транспорта: рейсовый автобус 1 раз в день.

ФАП с.Сергиевское

Расположен в с.Сергиевское, удаленность от ЦРБ 40 км. В зоне обслуживания 3 населенных пункта: с.Сергиевское, х.Шишкинский (3 км) и х.Курский (2км). Дороги в населенном пункте частично асфальтированные, часть улиц с гравийно-песчаным покрытием.

Наличие общественного транспорта: маршрутки, рейсовые автобусы.

ФАП х.Тамбовский

Расположен в х.Тамбовский, удаленность от ЦРБ 46 км. В зоне обслуживания 5 населенных пунктов: х.Тамбовский, х.Екатериновский (2,5 км), х.Козопалянский (4 км), х.Карцев (4 км) и х.Фарсовский (4км).

Дороги в населенном пункте частично асфальтированные, часть улиц с гравийно-песчаным покрытием. Наличие общественного транспорта: маршрутки, рейсовые автобусы.

ФАП х.Днепровский

Расположен в х.Днепровский, удаленность от ЦРБ 50 км. В зоне обслуживания 4 населенных пункта: х.Днепровский, х.Михельсоновский (3 км), х.Колхозный (3км) и х.Красный Пахарь (3 км).Дороги в населенном пункте с гравийно-песчаным покрытием. Наличие общественного транспорта: рейсовый автобус 1 раз в день.

ФАП с. Георгиевское

Расположен в с.Георгиевское, удаленность от ЦРБ 50 км. В зоне обслуживания 1 населенный пункт: с.Георгиевское. Дороги в населенном пункте с гравийно-песчаным покрытием. Наличие общественного транспорта: рейсовый автобус 1 раз в день.

ФАП х. Вольно-Веселый

Расположен в х. Вольно-Веселый, удаленность от ЦРБ 18 км. В зоне обслуживания 1 населенный пункт: х. Вольно Веселый. Дороги в населенном пункте с гравийно-песчаным покрытием. Наличие общественного транспорта: рейсовый автобус 1 раз в день.

ГБУЗ РА «Кошехабльская ЦРБ»

Медицинская помощь населению оказывается ГБУЗ РА «Кошехабльская ЦРБ».

- **стационар** на 87 круглосуточных коек (терапевтическое-25, неврологическое-20, хирургическое-20, педиатрическое отделение-12, акушерское отделение-10).

-**Кошехабльская поликлиника**

-**Врачебная амбулатория а.Блечепсин**

Обслуживаемые населенные пункты: а.Блечепсин, х.Игнагьевский. Радиус обслуживаемой территории 5 км, площадь обслуживаемой территории 57,28 кв. км. Подъезд к амбулатории асфальтированная дорога, маршрутка проходит три раза в день.

ФАП х.Игнагьевский

Обслуживает х.Игнагьевский. Радиус обслуживаемой территории 4 км, площадь обслуживаемой территории 41,34 кв. км. Подъезд к ФАПу асфальтированная дорога, маршрутка проходит три раза в день. Проходящий автобус 1 раз в день

Врачебная амбулатория п.Майский

Обслуживаемые населенные пункты: п.Майский, х. Красный. Радиус обслуживаемой территории 3 км, площадь обслуживаемой территории 52,45 кв. км. Подъезд к амбулатории асфальтированная дорога, маршрутка проходит 2 раза в день, проходящие автобусы 5 раз.

ФАП х. Красный

Обслуживает х. Красный. Радиус обслуживаемой территории 4 км, площадь обслуживаемой территории 1,5 кв. км. Подъезд к ФАПу асфальтированная дорога, автобус проходит три раза в день.

-Врачебная амбулатория село Натырбово

Обслуживаемые населенные пункты: с. Натырбово, х. Казенно-Кужорский. Радиус обслуживаемой территории 2,5 км, площадь обслуживаемой территории 103,34 кв. км. Подъезд к амбулатории асфальтированная дорога, маршрутка проходит 3 раза в день, автобус 1 раз.

ФАП х. Казенно-Кужорский

Обслуживает х. Казенно-Кужорский. Радиус обслуживаемой территории 2,5 км, площадь обслуживаемой территории 1,61 кв. км.

Подъезд к ФАПу гравийная дорога, маршрутка проходит 2 раза в день.

Врачебная амбулатория село Вольное

Обслуживаемые населенные пункты: с. Вольное, х. Шелковниково, х. Кармалино-Гидроицкий. Радиус обслуживаемой территории 2,7 км, площадь обслуживаемой территории 72,65 кв. км. Подъезд к амбулатории гравийная дорога, проходящий автобус 1 раз.

ФАП х. Шелковниково

Обслуживает х. Шелковниково. Радиус обслуживаемой территории 1,3 км, площадь обслуживаемой территории 0,74 кв. км. Подъезд к ФАПу асфальтированная дорога, проходящих общественных транспортов нет.

ФАП с. Вольное

Обслуживает с. Вольное, х. Набережный. Радиус обслуживаемой территории 0,7 км, площадь обслуживаемой территории 0,85 кв. км. Подъезд к ФАПу асфальтированная дорога, маршрутка проходит 2 раза в день.

ФАП х. Кармалино-Гидроицкий

Обслуживает х. Кармалино-Гидроицкий. Радиус обслуживаемой территории 1,0 км, площадь обслуживаемой территории 0,4 кв. км. Подъезд к ФАПу асфальтированная дорога, проходящих общественных транспортов нет.

Врачебная амбулатория а. Ходзь

Обслуживаемые населенные пункты: аул Ходзь. Радиус обслуживаемой территории 3,4 км, площадь обслуживаемой территории 68,2 кв. км. Подъезд к амбулатории асфальтированная дорога, проходящий автобус 2 раза, маршрутка 2 раза.

Врачебная амбулатория поселок Дружба

Обслуживаемые населенные пункты - п. Дружба, п. Плодопитомник, х.Новоалексеевский, х.Отрадный, х.Дмитриевский, п.Чехрак, а.Егерухай, х.Красный Фарс, х.Политотдел, х.Комсомольский, а.Хачемзий. Радиус обслуживаемой территории 4 км, площадь обслуживаемой территории 66,85 кв. км. Подъезд к амбулатории асфальтированная дорога, все проходящие автобусы.

ФАП а.Егерухай

Обслуживает а.Егерухай. Радиус обслуживаемой территории 1,0 км, площадь обслуживаемой территории 0,4 кв. км. Подъезд к ФАПу асфальтированная дорога, рейсовый автобус 3 дня в неделю.

ФАП х. Красный Фарс

Обслуживает х. Красный. Радиус обслуживаемой территории 2,0 км, площадь обслуживаемой территории 3,1 кв. км. Подъезд к ФАПу гравийная дорога, проходящих общественных транспортных нет.

ФАП х. Политотдел

Обслуживает х. Политотдел. Радиус обслуживаемой территории 0,6 км, площадь обслуживаемой территории 0,35 кв. км. Подъезд к ФАПу гравийная дорога, проходящих общественных транспортных нет.

ФАП п. Комсомольский

Обслуживает п.Комсомольский. Радиус обслуживаемой территории 0,7 км, площадь обслуживаемой территории 0,31 кв. км. Подъезд к ФАПу асфальтированная дорога, электропоезд проходит 4 раза в день.

ФАП а.Хачемзий

Обслуживает а.Хачемзий. Радиус обслуживаемой территории 2,0 км, площадь обслуживаемой территории 1,42 кв. км. Подъезд к ФАПу асфальтированная дорога, маршрутка проходит 2 раза.

ГБУЗ РА «Красногвардейская ЦРБ»

Государственное бюджетное учреждение здравоохранения Республики Адыгея «Красногвардейская центральная районная больница» (далее – ГБУЗ РА «Красногвардейская ЦРБ») расположено в с. Красногвардейское. ГБУЗ

ГБУЗ РА «Красногвардейская ЦРБ»- обслуживают население Красногвардейского района. Радиус обслуживаемой территории составляет 16,15 км. Протяженность дорог 59,3 км, из которых асфальтное покрытие составляет 16,15км.и гравийное 43,15 км. В данные населенные пункты общественный транспорт ходит с регулярностью, каждый час

Врачебная амбулатория а.Адамий обслуживает а.Адамий и х. Чумаков. Радиус обслуживаемой территории составляет 4,6 км. Дорог с асфальтным покрытием составляет 6,22 км.и гравийных 10,14 км. В данные населенные пункты общественный транспорт не ходит, что ухудшает качество и доступность медицинского обслуживания.

Врачебная амбулатория а.Хатукай обслуживает аул Хатукай, пос. Свободный, пос Набережный. Радиус обслуживаемой территории составляет 9,5 км. Дорог с асфальтным покрытием составляет 10,435 км. и гравийных 19,756 км. Общественный транспорт в пос. Свободный, пос. Набережный не ходит, что ухудшает качество и доступность медицинского обслуживания. В а.Хатукай общественный транспорт ходит два раза в день.

Врачебная амбулатория села Садовое обслуживает село Садовое, село Верхненазаровское и а. Бжедугхабль. Радиус обслуживаемой территории составляет 15,2 км. Дорог с асфальтным покрытием нет, гравийных 14,7 км. Общественный транспорт в село Верхненазаровское и село Бжедугхабль не ходит, что ухудшает качество и доступность медицинского обслуживания, в а.Бжедугхабль общественный транспорт ходит два раза в день.

Врачебная амбулатория села Еленовское обслуживает с. Еленовское, хутор Саратовский, хутор Пустоселов, хутор Догужиев. Радиус обслуживаемой территории составляет 15,2 км. Дорог с асфальтным покрытием 1,07 км.и гравийных 37,78 км. Общественный транспорт в селах ходит 2 раза в день.

Врачебная амбулатория аула Уляп обслуживает аул Уляп, село Штурбино, аул Джамбичий, село Большесидоровское. Радиус обслуживаемой территории составляет 22,7 км. Дорог с асфальтным покрытием составляет 5,025 км. и гравийных 21,775 км. Общественный транспорт ходит два раза в день.

Врачебная амбулатория села Белое обслуживает село Белое, село Новосевастопольское и село Преображенновское. Радиус обслуживаемой территории составляет 18,7 км. Дорог с асфальтным покрытием нет, гравийных 77,8 км. Общественный транспорт в с.Новосевастопольское и с.Преображенновское в с.Белое ходит два раза в день.

ФАП с Большесидоровское, обслуживает с. Большесидоровское. Радиус обслуживаемой территории составляет 7 км. Дорог с асфальтным покрытием 7 км. и гравийных 19,85 км. Общественный транспорт в село Б.Сидоров ходит два раза в день.

ФАП с Новосевастопольское Радиус обслуживаемой территории составляет 3 км. Дорог с асфальтным покрытием нет, гравийных 13,8 км Общественный транспорт в с.Новосевастопольское ходит два раза в день.

ФАП села Приображенновское Радиус обслуживаемой территории составляет 4 км. Дорог с асфальтным покрытием нет, гравийных 24,2 км. Общественный транспорт в село Приображенновское ходит два раза в день.

ФАП села Штурбино Радиус обслуживаемой территории составляет 3,5 км. Дорог с асфальтным покрытием нет, гравийных 9,025 км. Общественный транспорт в село Штурбино ходит два раза в день.

- ФАП хутора Саратовский.** Радиус обслуживаемой территории составляет 2,8 км. Дорог с асфальтным покрытием нет, гравийных 3,8 км. Общественный транспорт в хутор Саратовский ходит два раза в день.
- ФАП аула Бжедугхабль.** Радиус обслуживаемой территории составляет 2,7 км. Дорог с асфальтным покрытием нет, гравийных 13,5 км. Общественный транспорт в аул Бжедугхабль ходит два раза в день.
- ФАП села Еленовское № 1.** Радиус обслуживаемой территории составляет 3 км. Общественный транспорт в село Еленовское ходит два раза в день.
- ФАП села Еленовское №3.** Радиус обслуживаемой территории составляет 7 км. Общественный транспорт в село Еленовское ходит два раза в день.
- ФАП аула Джамбичий.** Радиус обслуживаемой территории составляет 3,2 км. Дорог с асфальтным покрытием 4 км. и гравийных 14,82 км. Общественный транспорт в аул Джамбечий ходит два раза в день.
- ФАП села Верхненазаровское.** Радиус обслуживаемой территории составляет 3,2 км. Дорог с асфальтным покрытием нет, гравийных 5,2 км. Общественный транспорт в село Верхненазаровское ходит два раза в день.

ГБУЗ РА «ЦРБ Майкопского района»

ГБУЗ РА «ЦРБ Майкопского района» расположена на территории МО «Майкопский район»:

- Районная поликлиника ЦРБ** обслуживает населенные пункты, закрепленные по участковому принципу:
- с. Махошеполяна - Население села входит по медицинскому обслуживанию во врачебный участок районной поликлиники, до которой расстояние - 6,5 км.
- **ФАП п. Тимирязева** обслуживает п. Тимирязево и п. Мичурина . Расстояние от ФАП до п. Мичурина - 1,5 км. (в п. Мичурина организовано Домовое хозяйство). Расстояние от п. Тимирязева до районной поликлиники 8,5 км., от п. Мичурина до районной поликлиники – 10 км., расстояние до ЦРБ – 12,5 км. от п. Тимирязева и п. Мичурина.
- **ФАП п. Подгорный** обслуживает население п. Подгорный, х. Садовый , х. Шунтук. Расстояние от ФАПа до п. Садовый – 3,4 км, х. Шунтук – 0,6 км. Для получения первичной врачебной медико-санитарной помощи населенные пункты прикреплены к районной поликлинике, расстояние до которой от п. Подгорный – 14 км., п. Садовый – 17,4 км., х. Шунтук – 14,6 км. Расстояние до ЦРБ: от п. Подгорный – 14 км., от п. Садовый – 21 км., от х. Шунтук – 18 км.
- **ФАП п. Цветочный** обслуживает население только п. Цветочный – который входит в структуру врачебного участка районной поликлиники до которой 9 км., расстояние до ЦРБ от п. Цветочный – 12 км.

- Районная поликлиника п. Тульский обслуживает населенные пункты : п. Тульский, с. Махашеполяна, п. Тимирязева, п. Мичурина, п. Подгорный, п. Садовый, х. Шунтук , п. Цветочный. Расстояние от поликлиники до ЦРБ - 6 км.

Каменноостская поликлиника УБ обслуживает населенные пункты, закрепленные по участковому принципу:

- **ФАП п. Победа** (Каменноостское с/п) обслуживает население: п. Победа – 140 человек, п. Веселый – 5 человек. Расстояние от ФАПа до х. Веселый – 3 км. По территориально - участковому принципу поселки прикреплены к Каменноостской поликлиники, расстояние до которой от п. Победа -13 км., от х. Веселый – 11 км. Расстояние до ЦРБ от п. Победа – 65 км, от х. Веселый – 62 км.

- **ФАП ст. Даховская** По территориально - участковому принципу прикрепление к Каменноостской поликлинике, расстояние до поликлиники – 11 км, расстояние до ЦРБ – от станицы Даховская – 54 км.

- **ФАП с. Новопрохладное** обслуживает с. Новопрохладное, п. Меркулаевка. Расстояние от п. Меркулаевка до ФАПа – 9 км. По территориально - участковому принципу прикреплены к Каменноостской поликлинике, расстояние от с. Новопрохладное – 29 км., от п. Меркулаевка – 22 км. Расстояние до ЦРБ от с. Новопрохладное 74 км., от п. Меркулаевка – 67 км.

- **ФАП п. Усть – Сахрай.** Расстояние по территориально - участковому принципу прикреплен к Каменноостской поликлинике, расстояние от поселка 18 км, до ЦРБ – 65 км.

- **ФАП с. Хамышки.** Расстояние по территориально - участковому принципу прикреплен к Каменноостской поликлинике, расстояние от поселка 32 км., до ЦРБ – 67 км.

- **ФАП п. Гузерибль.** Расстояние по территориально - участковому принципу прикреплен к Каменноостской поликлинике, расстояние от поселка до поликлиники - 47 км., до ЦРБ – 80 км

- **Поликлиника п.Каменноостский** обслуживает п Каменноостский , п. Победа, х. Веселый, ст. Даховская, п. Меркулаевка, с. Новопрохладное –, п. УстьСахрай, с. Хамышки, п. Гузерибль. Расстояние до ЦРБ от Каменноостской поликлиники – 47 км.

Абдзехская ВА обслуживает населенные пункты, закрепленные по участковому принципу:

ФАП п. Первомайский–обслуживает п. Первомайский, х. Веселый (Абдзехское с/п), п. Хакодзь. Расстояние от х. Веселый до ФАПа – 3 км. от п. Ходзь до амбулатории – 10 км., до ЦРБ – 39 км. По территориально - участковому принципу поселки прикрепленных к Абдзехской амбулатории, расстояние от п. Первомайский до амбулатории – 8 км., от х. Веселый до амбулатории – 11 км. Расстояние до ЦРБ от п. Первомайский - 25 км., от х. Веселый – 28 км.

- **ФАП ст. Новосвободная** По территориально - участковому принципу население станции прикреплены к Абадзехской амбулатории, расстояние от амбулатории - 21 км. Расстояние до ЦРБ от ст. Новосвободная - 45 км. Транспорт - 1 ед. АСМП класса «А» (УАЗ), длительный срок эксплуатации, предельный износ, нуждается в замене.

- **ФАП ст. Севастопольская** По территориально - участковому принципу население станции прикреплены к Абадзехской амбулатории, расстояние от амбулатории - 12 км. Расстояние до ЦРБ от ст. Севастопольская - 36 км.

- **ФАП ст. Абадзехская (Шевченко)**- По территориально - участковому принципу население станции прикреплены к Абадзехской амбулатории, расстояние от амбулатории - 6 км. Расстояние до ЦРБ от ст. Абадзехская (Шевченко) - 22 км. Данный ФАП организован в ст. Абадзехская в связи с наличием водной преграды реки, которая разделяют станцию.

- **Амбулатория ст. Абадзехская** обслуживает ст. Абадзехская, ст. Новосвободная, ст. Севастопольская, п. Первомайский, х. Веселый, п. Ходзь. Расстояние от амбулатории до ЦРБ - 21 км.

Кужорская ВА обслуживает населенные пункты, закрепленные по участковому принципу:

- **ФАП п. Трехречный** - По территориально - участковому принципу население поселка прикреплены к Кужорской амбулатории, расстояние от амбулатории - 7 км. Расстояние до ЦРБ от п. Трехречный - 45 км.

- х. Камир - Астх - организовано Домовое хозяйство. По территориально - участковому принципу население прикреплено к Кужорской амбулатории, расстояние до амбулатории - 12 км, расстояние до ЦРБ - 27 км.

Амбулатория ст. Кужорская обслуживает ст. Кужорская, п. Трехречный, х. Кармир - Астх. Расстояние от амбулатории до ЦРБ - 38 км.

Краснооктябрьская ВА обслуживает населенные пункты, закрепленные по участковому принципу:

- п. Мирный - организовано Домовое хозяйство, по территориально - участковому принципу население прикреплено к Краснооктябрьской амбулатории, расстояние до амбулатории - 15 км., расстояние до ЦРБ - 34 км.

- **ФАП х. Садовый** - обслуживает х. Садовый, х. Красный Мост. Расстояние до ФАПа от х. Красный Мост - 4 км. По территориально - участковому принципу население х. Садовый, х. Красный Мост прикреплены к Краснооктябрьской амбулатории, расстояние до амбулатории от х. Садовый - 5 км., от х. Красный Мост - 23 км. Расстояние до ЦРБ от х. Садовый - 21 км., от х. Красный Мост - 23 км.

- **ФАП п. Табачный** обслуживает п. Табачный, п. Приречный, п. Спокойный. Расстояние от п. Приречный до ФАПа - 3 км., от п. Спокойный - 10 км. По территориально - участковому принципу население п. Табачный, п. Приречный, п. Спокойный прикреплены к Краснооктябрьской амбулатории. Расстояние до амбулатории от п. Табачный - 12 км., от п. Приречный - 15 км, от п. Спокойный - 10 км. Расстояние до ЦРБ от п. Табачный - 28 км., от п. Приречный - 36 км., от п. Спокойный - 31 км. На основании анализа прикрепленного населения п. Табачный, согласно изменений в

Положение об организации оказания первичной медико-санитарной помощи взрослому населению в части организации помощи сельским жителям в п. Табачный планируется перепрофилировать ФАПы во врачебную амбулаторию п. Табачный, так как обслуживаемое население составляет более 2000 человек.

- **ФАП ст. Дагестанская** По территориально - участковому принципу население станицы прикреплены к Краснооктябрьской амбулатории, расстояние до амбулатории – 35 км. Расстояние до ЦРБ - 56 км.

- **ФАП ст. Безводная** - По территориально - участковому принципу население станицы прикреплены к Краснооктябрьской амбулатории, расстояние до амбулатории – 45 км. Расстояние до ЦРБ - 63 км.

- **ФАП ст. Курджипская** - По территориально - участковому принципу население станицы прикреплены к Краснооктябрьской амбулатории, расстояние до амбулатории – 20 км. Расстояние до ЦРБ - 48 км.

- **Амбулатория п. Краснооктябрьский** - обслуживает п. Краснооктябрьский, п. Мирный, х. Садовый, х. Красный Мост, п. Приречный, п. Спокойный, п. Табачный, ст. Курджипская, ст. Дагестанская, ст. Безводная. Расстояние от поселка Краснооктябрьского до ЦРБ – 29 км.

Врачебная амбулатория х. Северо – Восточные Сады обслуживает х. Северо – Восточные Сады, х. Дьяков, х. Грозный, х. Пролетарский, х. Октябрьский, а. Мафэхабль, х. 17 лет Октября, х. Советский, х. Красная Улька, х. Вольный, х. Гражданский, х. Калинин, х. Коминтерн, х. Ткачев. Расстояние до ЦРБ 20 км. Расстояние до амбулатории - 11 км., расстояние до ЦРБ – 25 км.

- **ФАП а. Мафэхабль** - обслуживает а. Мафэхабль - 65 человек, х. Грозный (Кировское с/п), 17 лет Октября, х. Октябрьский (организовано Домовое хозяйство). Расстояние до ФАПы от х. Грозный – 3 км., км.от х. 17 лет Октября – 1 км., от х. Октябрьский – 3,5 км. По территориально - участковому принципу население поселков а. Мафэхабль, х. Грозный, х. 17 лет Октября, х. Октябрьский прикрепленных к амбулатории х. Северо – Восточные Сады., Расстояние до амбулатории от а. Мафэхабль – 2,5 км., от х. Грозный – 2 км., от х. 17 лет Октября – 2 км., от х. Октябрьский – 6 км. Расстояние до ЦРБ от а. Мафэхабль - 31 км., от х. Грозный – 33 км., от 17 лет Октября – 32км., от х. Октябрьский – 25 км.

- **х. ФАП Пролетарский** - обслуживает х. Пролетарский. По территориально - участковому принципу население станицы прикреплены к амбулатории х. Северо – Восточные Сады, расстояние до амбулатории –5км. Расстояние до ЦРБ - 27 км.

- **ФАП х. Красная Улька** - обслуживает х. Красная Улька, х. Вольный. Расстояние до ФАПы от х. Вольный – 2 км. По территориально - участковому принципу население станицы прикреплены к амбулатории х. Северо – Восточные Сады, расстояние до амбулатории от х. Красная Улька –12 км., от х. Вольный – 14 км. Расстояние до ЦРБ от х. Красная Улька - 32 км, от х. Вольный -34 км.

- **ФАП х. Гражданский.** По территориально - участковому принципу население хутора прикреплен к амбулатории х. Северо – Восточные Сады. Расстояние до амбулатории – 8 км. Расстояние до ЦРБ - 29 км.
- **ФАП х. Калинин.** По территориально - участковому принципу население хутора прикреплено к амбулатории х. Северо – Восточные Сады. Расстояние до амбулатории – 9 км. Расстояние до ЦРБ - 30 км.
- **ФАП х. Ткачев** - обслуживает х. Ткачев, х. Коминтерн. По территориально - участковому принципу население хутора прикреплено к амбулатории х. Северо – Восточные Сады. Расстояние от х. Коминтерн до ФАПа - 3 км. Расстояние до амбулатории от х. Ткачев – 16 км., от х. Коминтерн – 13 км. Расстояние до ЦРБ от х. Ткачев - 40 км., от х. Коминтерн – 39 км.
- **ФАП х. Советский.** По территориально - участковому принципу население хутора прикреплен к амбулатории х. Северо – Восточные Сады. Расстояние до амбулатории – 10 км. Расстояние до ЦРБ - 30 км.

Побединская ВА обслуживает населенные пункты, закрепленные по участковому принципу:

- п. Победа - обслуживаемое население – 811 человек, радиус обслуживания - 6 км. Транспорт – 1 ед. легковой (ВАЗ), длительный срок эксплуатации, предельный износ, нуждается в замене.
- **ФАП п. Совхозный** - обслуживает население поселка – 1421 человек. По территориально - участковому принципу население поселка прикреплено к Побединской амбулатории. Расстояние до амбулатории – 10 км. 3 км. Расстояние до ЦРБ - 3 км.
- **ФАП х. Грозный** (Побединское с/п) - обслуживает население поселка – 458 человек. По территориально - участковому принципу население поселка прикреплено к Побединской амбулатории. Расстояние до амбулатории – 5,5 км. Расстояние до ЦРБ - 12 км.
- **ФАП п. Удобный** - обслуживает население поселка – 1547 человек. По территориально - участковому принципу население поселка прикреплено к Побединской амбулатории. Расстояние до амбулатории – 3,5 км. Расстояние до ЦРБ - 8 км.
- **ФАП х. Причтовский** - обслуживает население населенных пунктов: х. Причтовский - 315 человек, х. Шаумян – 246 человек. Расстояние до ФАПа 2,5 км. По территориально - участковому принципу население прикреплено к Побединской амбулатории. Расстояние до амбулатории от х. Причтовский – 5,5 км., от х. Шаумян – 8 км. Расстояние до ЦРБ от х. Причтовский – 10 км., от х. Шаумян - 12 км.

ГБУЗ РА «Тахтамукайская ЦРБ»

Поликлиника а. Тахтамукай расположена в а. Тахтамукай. Площадь обслуживаемой территории - 30 кв. км. Радиус обслуживания 35 км. Дорога, ведущая к месту оказания ПМСП, покрыта асфальтом. Имеется общественный транспорт, связывающий а. Тахтамукай - г. Краснодар. Удаленность остановки от медучреждения составляет – 20 м.

На территории обслуживания расположена федеральная трасса: А-146 Краснодар - Новороссийск. Расстояние до медицинской организации, оказывающей помощь II уровня, составляет 17 км до г. Адыгейска, 32 км до Краевой клинической больницы г. Краснодара по дорогам общего пользования.

- **Врачебная амбулатория а. Козет.** Площадь обслуживаемой территории – 4 кв. км. Радиус обслуживания 2 км. До ближайшей медицинской организации - больница а. Тахтамукай 9,4 км Дорога, ведущая к месту оказания ПМСП, покрыта асфальтом. Общественного транспорта, связывающий а. Тахтамукай–а. Козет нет, удаленность остановки от медучреждения составляет - 2 км. Подъезд к ВА - асфальтированная дорога.

- **Врачебная амбулатория а. Афипис** обслуживает а. Афипис, а. Хашгук, а. Панахес, а. Псейтук, п. Кубаньстрой. Площадь обслуживаемой территории – 50 кв. км. Радиус обслуживания 17 км. До ближайшей медицинской организации - больница а. Тахтамукай 32 км, больница п. Энем 22 км Дорога, ведущая к месту оказания ПМСП, покрыта асфальтом. Общественного транспорта, связывающего а. Тахтамукай – а. Афипис нет, удаленность остановки от медучреждения составляет – 100 м. Подъезд к ВА асфальтированная дорога.

ФАП а. Шенджий обслуживает а. Шендий, х. Старомогилевский, х. Новомогилевский, х. Красноармейский. Площадь обслуживаемой территории – 0,7 кв. км. Радиус обслуживания 3 км. До ближайшей медицинской организации - больница а. Тахтамукай 8,6 км. Дорога, ведущая к месту оказания ПМСП, покрыта асфальтом. Общественный транспорт, связывающий а. Тахтамукай – а. Шенджий имеется, удаленность остановки от медучреждения составляет – 1,5 км. Подъезд к ФАПу асфальтированная дорога.

ФАП а. Натухай обслуживает а. Натухай. Площадь обслуживаемой территории – 1 кв. км. Радиус обслуживания 1 км. До ближайшей медицинской организации - больница а. Тахтамукай 10 км. Дорога, ведущая к месту оказания ПМСП, покрыта асфальтом. Общественного транспорта, связывающий а. Тахтамукай – а. Натухай нет, удаленность остановки от медучреждения составляет – 100 м. Подъезд к ФАПу асфальтированная дорога.

ФАП п. Отрадный обслуживает п. Отрадный. Площадь обслуживаемой территории – 3 кв. км. Радиус обслуживания 1 км. До ближайшей медицинской организации - больница а. Тахтамукай 9,4 км. Дорога, ведущая к месту оказания ПМСП, покрыта асфальтом. Общественного транспорта, связывающий а. Тахтамукай–п. Отрадный нет, удаленность остановки от медучреждения составляет – 100 м. Подъезд к ФАПу асфальтированная дорога.

ФАП п. Прикубанский обслуживает п. Прикубанский. Площадь обслуживаемой территории – 2 кв.км. Радиус обслуживания 3 км. До ближайшей медицинской организации - больница а. Тахтамукай 9,2 км. Дорога, ведущая к месту оказания ПМСП, покрыта асфальтом. Общественный транспорт, связывающий а. Тахтамукай–п. Прикубанский имеется, удаленность остановки от медучреждения составляет –3 км. Подъезд к ФАПу асфальтированная дорога.

ФАП а. Псейтук обслуживает а. Псейтук. Площадь обслуживаемой территории – 2 кв.км. Радиус обслуживания 3 км. До ближайшей медицинской организации - больница а. Тахтамукай 43 км, больница п.Энем 34 км. Дорога, ведущая к месту оказания ПМСП, покрыта асфальтом. Общественного транспорта, связывающий а. Тахтамукай–п. Энем – а. Псейтук нет, удаленность остановки от медучреждения составляет –300 м. Подъезд к ФАПу асфальтированная дорога.

ФАП а. Панахес обслуживает а. Панахес. Площадь обслуживаемой территории – 2 кв.км. Радиус обслуживания 3 км. До ближайшей медицинской организации - больница а. Тахтамукай 38 км, больница п. Энем 28 км. Дорога, ведущая к месту оказания ПМСП, покрыта асфальтом. Общественного транспорта, связывающий а. Тахтамукай–п. Энем – а. Псейтук нет, удаленность остановки от медучреждения составляет –200 м. Подъезд к ФАПу асфальтированная дорога.

ФАП а. Хаштук обслуживает а. Хаштук. Площадь обслуживаемой территории – 1 кв.км. Радиус обслуживания 1 км. До ближайшей медицинской организации - больница а. Тахтамукай 26 км, больница п.Энем 18 км. Дорога, ведущая к месту оказания ПМСП, покрыта асфальтом. Общественного транспорта, связывающий а. Тахтамукай–п. Энем – а. Хаштук нет, удаленность остановки от медучреждения составляет –200 м. Подъезд к ФАПу асфальтированная дорога.

ФАП п. Кубаньстрой обслуживает п. Кубаньстрой. Площадь обслуживаемой территории – 1 кв.км. Радиус обслуживания 0,5 км. До ближайшей медицинской организации - больница а. Тахтамукай 28 км, больница п.Энем 19 км. Дорога, ведущая к месту оказания ПМСП, покрыта асфальтом. Общественного транспорта, связывающий а. Тахтамукай–п. Энем – п. Кубаньстрой нет, удаленность остановки от медучреждения составляет –500 м. Подъезд к ФАПу асфальтированная дорога.

Поликлиника п. Энем Площадь обслуживаемой территории – 30 кв.км. Радиус обслуживания 3 км. Дорога, ведущая к месту оказания ПМСП, покрыта асфальтом. Общественный транспорт, связывающий п. Энем - а. Тахтамукай - г. Краснодар имеется, удаленность остановки от медучреждения составляет –1 км. На территории обслуживания имеются федеральная трасса: А-146 Краснодар - Новороссийск. Расстояние до медицинской организации, оказывающей помощь II уровня, составляет 46 км до г. Адыгейска, 32 км до Краевой клинической больницы г. Краснодара, до Энемской больницы 3 км по дорогам общего пользования.

ФАП п. Дружный обслуживает п. Дружный. Площадь обслуживаемой территории – 2 кв.км. Радиус обслуживания 1 км. До ближайшей медицинской организации – больница п. Энем 4,4 км. Дорога, ведущая к месту оказания ПМСП,

покрыта асфальтом. Общественного транспорта, связывающий п. Энем – п. Дружный нет, удаленность остановки от медучреждения составляет –200 м. Подъезд к ФАПу асфальтированная дорога.

ФАП п. Новый Сад обслуживает п. Новый Сад. Площадь обслуживаемой территории –2 кв.км. Радиус обслуживания 1 км. До ближайшей медицинской организации – больница п. Энем 3,1 км. Дорога, ведущая к месту оказания ПМСП, покрыта асфальтом. Общественного транспорта, связывающий п. Энем – п. Новый Сад нет, удаленность остановки от медучреждения составляет –100 м. Подъезд к ФАПу асфальтированная дорога.

ФАП а. Новобжегокай обслуживает а. Новобжегокай. Площадь обслуживаемой территории –3 кв.км. Радиус обслуживания 1 км. До ближайшей медицинской организации – больница п. Энем 8,5 км. Дорога, ведущая к месту оказания ПМСП, покрыта асфальтом. Общественного транспорта, связывающий п. Энем – а. Новобжегокай нет, удаленность остановки от медучреждения составляет –400 м. Подъезд к ФАПу асфальтированная дорога.

ФАП х. Суповский обслуживает х. Суповский. Площадь обслуживаемой территории –2кв.км. Радиус обслуживания 1 км. До ближайшей медицинской организации – больница п. Энем 5,5 км. Дорога, ведущая к месту оказания ПМСП, покрыта асфальтом. Общественного транспорта, связывающий п. Энем – х. Суповский нет, удаленность остановки от медучреждения составляет –150 м. Подъезд к ФАПу асфальтированная дорога.

Поликлиника п. Яблоновский Площадь обслуживаемой территории – 14кв.км. Радиус обслуживания 7 км. Дорога, ведущая к месту оказания ПМСП, покрыта асфальтом. Общественный транспорт, связывающий а. Тахтамукай – п. Яблоновский - г. Краснодар имеется, удаленность остановки от медучреждения составляет - 20м. На территории обслуживания имеются федеральная трасса: А-146 Краснодар - Новороссийск. Расстояние до медицинской организации, оказывающей помощь II уровня, составляет 37км до г. Адыгейска, 15 км до Краевой клинической больницы г. Краснодара по дорогам общего пользования.

ФАП а. Старобжегокай обслуживает аул. Старобжегокай. Площадь обслуживаемой территории –4 кв.км. Радиус обслуживания 2 км. До ближайшей медицинской организации - больница п. Энем 15 км. Дорога, ведущая к месту оказания ПМСП, покрыта асфальтом. Общественный транспорт, связывающий п. Энем – а. Старобжегокай имеется, удаленность остановки от медучреждения составляет – 100 м. Подъезд к ФАПу асфальтированная дорога.

ФАП а. Новая Адыгея обслуживает аул. Новая Адыгея, п. Перекатный.

Площадь обслуживаемой территории – 3кв.км. Радиус обслуживания 2 км. До ближайшей медицинской организации - больница п. Энем 12 км. Дорога, ведущая к месту оказания ПМСП, покрыта асфальтом. Общественный транспорт, связывающий п. Энем – а. Новая Адыгея имеется, удаленность остановки от медучреждения составляет – 1 км. Подъезд к ФАПу асфальтированная дорога.

ФАП п. Новый обслуживает п.Новый. Площадь обслуживаемой территории –2кв.км. Радиус обслуживания 1 км. До ближайшей медицинской организации - больница п. Энем 12 км. Дорога, ведущая к месту оказания ПМСП, покрыта асфальтом. Общественный транспорт, связывающий п. Энем – п. Новый имеется, удаленность остановки от медучреждения составляет – 1 км. Подъезд к ФАПу асфальтированная дорога.

ФАП х. Хомуты обслуживает х. Хомуты. Площадь обслуживаемой территории –1кв.км. Радиус обслуживания 0,5 км. До ближайшей медицинской организации - больница п. Энем13 км. Дорога, ведущая к месту оказания ПМСП, покрыта асфальтом. Общественного транспорта, связывающий п. Энем – х. Хомуты нет, удаленность остановки от медучреждения составляет – 100 км. Подъезд к ФАПу асфальтированная дорога.

ГБУЗ РА «Шовгеновская ЦРБ»

ГБУЗ РА «Шовгеновская ЦРБ» расположена в а. Хакуринохабль,

В структуру учреждения входят:

I. Больница, расположенная в а. Хакуринохабль.

II. Поликлиника, находящаяся в а. Хакуринохабль.

Радиус обслуживания внутри–3 км. Дорога, ведущая к месту оказания ПМСП, покрыта асфальтом. Общественный транспорт, связывающий а. Хакуринохабль и а. Мамхег с г. Майкопом имеется, но удаленность от медучреждения составляет примерно 2 км. Внутреннего передвижения общественного транспорта нет. Расстояние до медицинской организации, оказывающей помощь III уровня, составляет 65 км до г. Майкопа и 150 км до Краевой клинической больницы г. Краснодара.

ФАП а. Пшичо Радиус обслуживаемой территории – 4 км., площадь-7 кв. км. До ближайшей медицинской организации- больница а.Хакуринохабль - 5,3 км . Общественный транспорт: транзитная маршрутка, а. Пшичо - г. Майкоп, рейс 2 раза в день, по пути следования которой находится ГБУЗ РА «Шовгеновская ЦРБ». Общественного транспорта, связывающего с ФАП-ом по населенному пункту нет Подъезд к ФАП-у гравийная дорога.

ФАП а. Кабехабль. Радиус обслуживаемой территории – 5 км., До ближайшей медицинской организации- больница а.Хакуринохабль-7,8 км.

Общественный транспорт: транзитная маршрутка, а. Пшичо - г. Майкоп, рейс 2 раза в день, по пути следования которой находится ГБУЗ РА «Шовгеновская ЦРБ». Общественного транспорта, связывающего с ФАП-ом по населенному пункту нет. Подъезд к ФАП-у гравийная дорога.

ФАП а. Хатажукай. Общественный транспорт: транзитная маршрутка, а. Пшичо - г. Майкоп, рейс 2 раза в день, по пути следования которой находится ГБУЗ РА «Шовгеновская ЦРБ». Общественного транспорта, связывающего с ФАП-ом по населенному пункту нет. Подъезд к ФАПу асфальтированная дорога. Радиус обслуживаемой территории – 4 км. До ближайшей медицинской организации- больницы а.Хакуринохабль - 5,6 км.

ФАП а. Пшизов. Общественный транспорт: транзитная маршрутка, а. Пшизов-г. Майкоп, рейс 2 раза в день. Общественного транспорта, связывающего с ФАП-ом по населенному пункту нет. Радиус обслуживаемой территории – 4 км. До ближайшей медицинской организации- больницы а.Хакуринохабль - 12 км . Подъезд к ФАП-у гравийная дорога.

ФАП х. Дукмасов. Радиус обслуживаемой территории – 5км. До ближайшей медицинской организации- больницы а.Хакуринохабль - 30 км . Общественного транспорта, связывающего с ФАП-ом по населенному пункту нет. Подъезд к ФАП-у асфальтированная дорога.

ФАПх.Мамацев. Радиус обслуживаемой территории – 3 км. До ближайшей медицинской организации- больницы а.Хакуринохабль -35 км. Общественного транспорта, связывающего с ФАП-ом по населенному пункту нет. Подъезд к ФАП-у гравийная дорога.

ФАП х. Тихонов. Радиус обслуживаемой территории – 2 км. До ближайшей медицинской организации- больницы а.Хакуринохабль -31 км. Общественного транспорта, связывающего с ФАП-ом по населенному пункту и за его пределы нет. Подъезд к ФАП-у гравийная дорога.

ФАП х. Веселый. Радиус обслуживаемой территории – 2 км. Общественным транспортом обеспечен. До ближайшей медицинской организации- больницы а. Хакуринохабль - 25 км. Общественного транспорта, связывающего с ФАП-ом по населенному пункту и за его пределы нет. Подъезд к ФАП-у гравийная дорога.

ФАП п. Ульский. Радиус обслуживаемой территории – 1 км. До ближайшей медицинской организации- больницы а.Хакуринохабль -19 км. Общественного транспорта, связывающего с ФАП-ом по населенному пункту и за его пределы нет. Подъезд к ФАП-у гравийная дорога.

ФАП п. Зарево. Радиус обслуживаемой территории – 5 км. До ближайшей медицинской организации- больницы а.Хакуринохабль -15 км. Общественного транспорта, связывающего с ФАП-ом по населенному пункту и за его пределы нет. Подъезд к ФАП-у гравийная дорога.

ФАП х. Чернышев. Радиус обслуживаемой территории – 3 км. До ближайшей медицинской организации- больницы а.Хакуринохабль -20 км. Общественного транспорта, связывающего с ФАП-ом по населенному пункту и за его пределы нет. Подъезд к ФАП-у гравийная дорога.

ФАП х. Михайлов. Радиус обслуживаемой территории – 4 км. До ближайшей медицинской организации- больница а.Хакуринохабль -8 км. Общественного транспорта, связывающего с ФАП-ом по населенному пункту и за его пределы нет. Подъезд к ФАП-у гравийная дорога.

ФАП а. Джерокай. Радиус обслуживаемой территории – 3 км. Общественного транспорта, связывающего с ФАП-ом по населенному пункту нет. До ближайшей медицинской организации- больница а.Хакуринохабль - 10 км .

ФАП х.Свободный Труд. Радиус обслуживаемой территории – 3 км. Общественным транспортом не обеспечен. До ближайшей медицинской организации- больница а.Хакуринохабль - 12 км .

ФАП х.Семено-Макаренский. Радиус обслуживаемой территории – 4 км. Общественного транспорта, связывающего с ФАП-ом по населенному пункту нет. До ближайшей медицинской организации- больница а.Хакуринохабль - 30 км .

ФАП х. Киров. Радиус обслуживаемой территории – 2 км. Общественным транспортом не обеспечен. До ближайшей медицинской организации- больница а.Хакуринохабль - 6 км .

ГБУЗ РА «Майкопская городская поликлиника»

ГБУЗ РА «Майкопская городская поликлиника» расположена на территории г. Майкопа и обслуживает взрослое население г. Майкопа и 4 населенных пунктов городского округа (х. Гавердовский, п. Северный, х. Косинов, п. Подгорный). В каждом из 4 сельских населенных пунктов городского округа для оказания доврачебной медицинской помощи сельскому населению, проживающему в указанных населенных пунктах, организованы ФАПы.

В настоящее время в городе действует 11 троллейбусных, 19 автобусных и более 30 маршрутов маршрутных такси. Периодичность движения городского общественного транспорта в зависимости от маршрута составляет от 2 до 10 минут. Развитая транспортная инфраструктура, близость отделений поликлиники к остановкам общественного транспорта обеспечивает доступность первичной медико-санитарной помощи для населения города. Все здания поликлиники расположены в районах города с высокой плотностью застройки, с оптимальной маршрутизацией общественного транспорта. ФАПы расположены в населенных пунктах, где также организованы регулярные маршруты общественного транспорта, интервал движения при этом составляет от 15 до 30 минут в х.Гавердовском, от 30 минут до 1,5 часов в п.Северный, х.Косинов, п. Подгорный. Все ФАПы расположены в «шаговой» доступности от остановок общественного транспорта. Корректировка маршрутной схемы в пределах городского округа не требуется.

Автомобильные дороги на территории городского округа имеют асфальто-бетонное покрытие, на территории, прилегающей к ФАПам, дороги с грунтовыми и смешанным покрытием.

ФАП п. Северный находится в центральной части п.Северный, на расстоянии 6 км. от г.Майкопа. В поселке дороги с асфальто-бетонным покрытием, дорога, ведущая от центральной дороги к ФАПу, имеет грунтовое покрытие. В поселке организованы регулярные маршруты общественного транспорта, интервал движения при этом составляет от 30 минут до 1,5 часов. Организация дополнительного сообщения не требуется, поскольку остановка общественного транспорта находится в «шаговой» доступности от ФАПа.

ФАП п. Подгорный находится в центральной части п.Подгорный, на расстоянии 12 км. от г. Майкопа. В поселке дороги с асфальто-бетонным покрытием, дорога, ведущая от центральной дороги к ФАПу, имеет грунтовое покрытие. В поселке организованы регулярные маршруты общественного транспорта, интервал движения при этом составляет от 30 минут до 1,5 часов. Организация дополнительного сообщения не требуется, поскольку остановка общественного транспорта находится в «шаговой» доступности от ФАПа.

ФАП х.Косинов находится в центральной части х.Косинов, на расстоянии 19 км. от г. Майкопа. В поселке дороги с асфальто-бетонным покрытием, дорога, ведущая от центральной дороги к ФАПу, имеет грунтовое покрытие. Из г.Майкопа в х. Косинов организованы регулярные маршруты общественного транспорта, интервал движения при этом составляет от 30 минут до 1,5 часов. Организация дополнительного транспортного сообщения не требуется, поскольку остановка общественного транспорта находится в «шаговой» доступности от ФАПа.

ГБУЗ РА «Ханская поликлиника»

ГБУЗ РА «Ханская поликлиника» расположена в западной части городского округа Майкоп, находится в 7,5 км к северо-западу от города Майкопа и связана с ним регулярным автобусным сообщением каждые 15-20 минут. Кроме того осуществляется автобусное сообщение между станцией Ханской хутором Веселым и поселком Родниковым по расписанию три раза в день.

ФАП х. Веселого расположен в приспособленном помещении и занимает 1/4 часть жилого дома. Проведение капитального ремонта не целесообразно. Планируется постройка нового здания ФАП х. Веселого для чего выделен земельный участок Администрацией МО "Город Майкоп". Радиус обслуживания 2 км.

ФАП поселка Родниковый расположен в отдельно стоящем кирпичном здании, построен в 1974 году. Отопление газовое, водоснабжение централизованное, санитарный узел находится в уличном помещении. Здание ФАП поселка Родниковый требует капитального ремонта. Радиус обслуживания 2 км.

ФАПы расположены в центре населенных пунктов в шаговой доступности. Не имеют подземных путей, автобусных остановок и уличного освещения.

ГБУЗ РА «Майкопская городская детская поликлиника»

ГБУЗ РА «Майкопская городская детская поликлиника» обеспечивает в районе своей деятельности лечебно-профилактическую помощь детям до 17 лет 11 месяцев 29 дней включительно. Городская детская поликлиника является самостоятельным учреждением г. Майкопа, включающим три педиатрических отделений:

1-е педиатрическое отделение, в отдельном стоящем 5-ти этажном здании.

Адаптированный пассажирский транспорт к подразделению - троллейбусы, маршрутное такси. Расстояние от остановки 400 метров, пешком 5-10 минут по пешеходному переходу.

2-е педиатрическое отделение, расположено на 1-м этаже 4-х этажного здания. Путь следования к 2-му педиатрическому отделению - от остановки автобусов, расстояние приблизительно 300 метров, а время движения 5-8 минут. От проезжей части сформирован пешеходный путь. Оборудован пологий спуск для детей-инвалидов.

3-е педиатрическое отделение, расположено на 1-м этаже 5-ти этажного здания. Адаптированный пассажирский транспорт: троллейбус, автобус, маршрутное такси. Расстояние от остановки до отделения 200 метров, время следования 4 минуты.

Радиус обслуживания педиатрическими отделениями территорий по максимальной удаленности мест проживания детского населения от места расположения колеблется от 2,3 км до 4,5 км.

Приложение № 1
к пояснительной записке

Сведения о численности населения Республики Адыгея

№ п/п	Муниципальный район, городской округ	Численность населения на 1 января 2020 года (данные Росстата), человек			Численность застрахованного населения на 1 января 2020 года, человек			Прогнозная численность населения на 2025 год всего, человек
		Всего	Дети (0-17 лет)	Взрослые (18 лет и старше)	Всего	Дети (0-17 лет)	Взрослые (18 лет и старше)	
1	2	3	4	5				9
	Муниципальные районы, всего:	283380	58853	224527	256303	53396	202907	256303
1	Майкопский р-н	61104	13323	47781	57104	12323	44781	57104
2	Красногвардейский р-н	32125	7305	24820	30820	7000	23820	30820
3	Гиагинский р-н	31971	6535	25436	29871	6435	23436	29871
4	Кошехабльский р-н	29569	5813	23756	28999	5763	23236	28999
5	Тахтамукайский р-н	92035	17887	74148	76113	14365	61748	76113
6	Теучежский р-н	20396	4348	16048	17266	3868	13398	17266
7	Шовгеновский р-н	16180	3642	12538	16130	3642	12488	16130
	Городские округа, всего:	179708	37050	142658	155908	32550	123358	155908
1	Майкоп	164575	33330	131245	145125	29480	115645	145125
2	Адыгейск	15133	3720	11413	10783	3070	7713	10783
	ИТОГО по субъекту РФ:	463088	95903	367185	412211	85946	326265	412211

Приложение № 2
к пояснительной записке

Сведения о населенных пунктах Республики Адыгея

№ п/п	Муниципальный район, городской округ	Количество населенных пунктов на 1 января 2020 года (данные Росстата)		Количество населенных пунктов (паспорт МО) Данный карты-схемы		Количество населенных пунктов, не имеющих прикрепления к медицинской организации (паспорт МО)
		Всего	С нулевой численностью населения	Всего	С нулевой численностью населения	
1	2	3	4	5	6	7
	Муниципальные районы, всего:	221	8	228	15	0
1	Майкопский р-н	57	2	59	4	0
2	Красногвардейский р-н	25	2	27	4	0
3	Гиагинский р-н	30	1	31	2	0
4	Кошехабльский р-н	24	1	24	1	0
5	Тахтамукайский р-н	27	0	29	2	0
6	Теучежский р-н	27	2	27	2	0
7	Шовгеновский р-н	31	0	31		0
	Городские округа, всего:	12	0	12		0
1	Майкоп	9	0	9		0
2	Адыгейск	3	0	3		0
	ИТОГО по субъекту РФ:	233	8	240	15	0

Сведения о сети медицинских организаций, входящих структурных подразделений Республики Адыгея

№ п/п	Медицинская организация, входящее структурное подразделение	Количество в целом по субъекту Российской Федерации											
		По данным ФСН за 2019 год				Текущее				К 2025 году по итогам модернизации первичного звена здравоохранения			
		По паспортному МО		На карте-схеме размещения медицинских организаций		По паспортному МО		На карте-схеме размещения медицинских организаций		По паспортному МО		На карте-схеме размещения медицинских организаций	
		ЮЛ ¹	СП ²	ЮЛ	СП	ЮЛ	СП	ЮЛ	СП	ЮЛ	СП	ЮЛ	СП
	2	3	4	5	6	7	8	9	10	11	12		
1	Районные больницы, в том числе центральные, межрайонные	7*	0	7	2	7	0	7	0	7	2		
2	Участковые больницы	0	2	0	2	0	2	0	2	0	2		
3	Поликлиники	2	19	2	19	2	19	2	19	2	19		
4	Детские поликлиники	1	14	1	13**	1	13	1	13	1	13		
5	Амбулатории, в том числе врачебные	0	22	0	22	0	22	0	22	0	22		
6	Центры (отделения) общей врачебной практики (семейной медицины)												
7	Фельдшерско-акушерские пункты, фельдшерские пункты	X	122*	X	121	X	121	X	114	X	114		
8	Фельдшерские здравпункты	X	8	X	8	X	8	X	8	X	8		
9	Поликлиники стоматологические	1	7	1	7	1	7	1	7	1	7		
10	Детские стоматологические поликлиники	1	1	1	1	1	1	1	1	1	1		
11	Городские больницы	1	1	1	1	1	1	1	1	1	1		
12	Детские городские больницы												
13	Центры консультативно-диагностические (поликлиники консультативно-диагностические)			1	1		1		1		1		
14	Центры консультативно-диагностические детские (поликлиники консультативно-диагностических детских)		1	1	1		1		1		1		

*с учетом Адыгейской МРБ, в ФСН за 2019 год в центральные районные больницы (форма №44 таб. 100) не включена Адыгейская Межрайонная больница, она включена в строку 1 городских больниц, т.к. расположена в городе Адыгейск

** за минусом СП стоматологической детской поликлиники

*** С учетом передвижного ФАП

Приложение № 4
к пояснительной записке

Сведения о сети медицинских организаций, входящих структурных подразделений Республики Адыгея в разрезе муниципальных районов, городских округов

№ п/п	Муниципальный район, городской округ	Численность населения (паспорт МО), человек		Всего	Дети (0-17 лет)	Взрослые (18 лет и старше)	Прогноз населения численности населения на 2025 год (паспорт МО) всего, человек	Количество (паспорт МО)																													
		Районные больницы, в том числе центральные, межрайонные						Участковые больницы		Полклиники		Детские поликлиники		Амбулатории, в том числе врачебные		Центры (отделения) общей врачебной практики(семейной медицины)		Фельдшерско-акушерские пункты, фельдшерские пункты		Фельдшерские здравпункты		Поликлиники стоматологические		Детские стоматологические поликлиники		Городские больницы		Детские городские больницы		Центры консультитивно-диагностические (поликлиники консультитивно-диагностические детские)		Центры консультитивно-диагностические (поликлиники консультитивно-диагностические)					
		ЮЛ ¹	СП ²					ЮЛ	СП	ЮЛ	СП	ЮЛ	СП	ЮЛ	СП	ЮЛ	СП	ЮЛ	СП	ЮЛ	СП	ЮЛ	СП	ЮЛ	СП	ЮЛ	СП	ЮЛ	СП	ЮЛ	СП	ЮЛ	СП	ЮЛ	СП		
1	2	3	4	5	6	7	8	9	10	11	12	13	14	15	16	17	18	19	20	21	22	23	24	25	26	27	28	29	30	31	32	33	34				
	Муниципальные районы, всего:	256303	53396	202907	256303	6	2	6	2	11	11	9	21	19	20	113	18	19	20	21	22	23	24	25	26	27	28	29	30	31	32	33	34				
1	Майкопский р-н	57104	12323	44781	57104	1	1	5	1	2	2	1	5	5	30	5	5	30	30	30	30	30	30	30	30	30	30	30	30	30	30	30	30				
2	Красногвардейский р-н	30820	7000	23820	30820	1	1	6	1	1	1	6	6	6	10	6	6	10	10	10	10	10	10	10	10	10	10	10	10	10	10	10	10	10			
3	Гиагинский р-н	29871	6435	23436	29871	1	1	1	1	2	2	1	1	1	12	12	12	12	12	12	12	12	12	12	12	12	12	12	12	12	12	12	12	12	12		
4	Копельский р-н	28999	5763	23236	28999	1	1	6	1	1	1	6	6	6	11	11	11	11	11	11	11	11	11	11	11	11	11	11	11	11	11	11	11	11	11		
5	Тахтамукайский р-н	76113	14365	61748	76113	1	1	2	1	3	3	2	2	2	16	16	16	16	16	16	16	16	16	16	16	16	16	16	16	16	16	16	16	16	16	16	
6	Теучежский р-н	17266	3868	13398	17266	1	1	2	1	1	1	2	2	2	18	18	18	18	18	18	18	18	18	18	18	18	18	18	18	18	18	18	18	18	18	18	
7	Шовгеновский р-н	16130	3642	12488	16130	1	1	1	1	1	1	1	1	1	16	16	16	16	16	16	16	16	16	16	16	16	16	16	16	16	16	16	16	16	16	16	
	Городские округа, всего:	155908	37550	123358	155908	1	1	1	1	8	8	4	1	8	8	8	8	8	8	8	8	8	8	8	8	8	8	8	8	8	8	8	8	8	8	8	
1	Майкоп	145125	29480	115645	145125	1	1	3	1	7	7	3	1	3	6	6	6	6	6	6	6	6	6	6	6	6	6	6	6	6	6	6	6	6	6	6	
2	Адыгейск	10783	3070	7713	10783	1	1	1	1	1	1	1	1	1	2	2	2	2	2	2	2	2	2	2	2	2	2	2	2	2	2	2	2	2	2	2	2
	ИТОГО по субъекту РФ:	412211	85946	326265	412211	7	2	2	2	19	19	13	22	22	121	121	121	121	121	121	121	121	121	121	121	121	121	121	121	121	121	121	121	121	121	121	121

¹ число самостоятельных медицинских организаций (юридических лиц)

² число входящих структурных подразделений

Приложение № 5
к пояснительной записке

Сведения о сети медицинских организаций, входящих структурных подразделений Республики Адыгея

№ п/п	Медицинская организация, входящее структурное подразделение	Рекомендуемая численность обслуживаемого населения (приказ от 27.02.2016 № 132н, от 15.05.2012 № 543н)	Количество в целом по субъекту Российской Федерации (паспорт МО)					
			Обслуживающие рекомендуемую численность населения (паспорт МО)	Обслуживающие меньше рекомендуемой численности населения (паспорт МО)	Обслуживающие больше рекомендуемой численности населения (паспорт МО)	СП		
			ЮЛ ¹	ЮЛ	ЮЛ	СП		
1	2	3	4	5	6	7	8	9
1	Районные больницы, в том числе центральные, межрайонные	1 на 20 - 100 тыс. человек	6	1	1			
2	Участковые больницы	1 на 5 - 20 тыс. человек	2					
3	Поликлиники	1 на 20 - 50 тыс. человек	1	19			1	
4	Детские поликлиники	1 на 10 - 30 тыс. детей					1	
5	Амбулатории, в том числе врачебные	1 на 2 - 10 тыс. человек		19		3		
6	Центры (отделения) общей врачебной практики (семейной медицины)	1 на 2 - 10 тыс. человек						
7	Фельдшерско-акушерские пункты, фельдшерские пункты	100 - 300 человек		30		4	X	X
		301 - 1000 человек		53		X	X	X
		1001 - 2000 человек		27		X	X	7
8	Фельдшерские здравпункты	100 - 300 человек		8				
		301 - 1000 человек				X	X	X
		1001 - 2000 человек				X	X	
9	Поликлиники стоматологические	не менее 1 до 100 тыс. человек	1	7				
10	Детские стоматологические поликлиники	1 на 20 - 50 тыс. детей						
11	Городские больницы	1 на 20 - 300 тыс. человек						
12	Детские городские больницы	1 на 20 - 200 тыс. детей						
13	Центры консультативно-диагностические (поликлиники консультативно-диагностические)	1 на 250 тыс. человек	1					
14	Центры консультативно-диагностические детские (поликлиники консультативно-диагностических детских)	1 на 100 тыс. детей	1					
ИТОГО по субъекту РФ:			10	165	1	7	2	7

¹ число самостоятельных медицинских организаций (юридических лиц)² число входящих структурных подразделений

Приложение № 6
к пояснительной записке

**Перечень медицинских организаций, входящих структурных подразделений Республики Адыгея, обслуживающих
меньше рекомендуемой численности населения**

№ п/п	Полное наименование медицинской организации, входящего структурного подразделения (паспорт МО)	Вид медицинской организации, входящего структурного подразделения	Рекомендуемая численность обслуживаемого населения (приказ от 27.02.2016 № 132н, от 15.05.2012 № 543н)	Фактическая численность обслуживаемого населения, человек (паспорт МО)	Проектная мощность здания медицинской организации, входящего структурного подразделения, число посещений в смену (паспорт МО)	Плановые объемы по ТППГ на 2020 год, число посещений (паспорт МО)		Вид медицинской организации, входящего структурного подразделения по окончании 2025 года (схема размещения)	Детальное описание и обоснование планируемых мероприятий до 2024 года по изменению вида медицинской организации, входящего структурного подразделения, либо характеристика объекта здравоохранения в части территориального планирования оказания медицинской помощи (приказ от 27.02.2016 № 132н и от 15.05.2012 № 543н), обосновывающая отсутствие необходимости изменения вида медицинской организации, входящего структурного подразделения
						Всего	в том числе по ОМС		
1	2	3	4	5	6	7	8	9	10
1	ГБУЗ РА «Шовгеновская ЦРБ»	Центральная районная больница	20-100 тыс.	16130	250	96968	93268	Центральная районная больница	Территориальное расположение и мощность учреждения обеспечивает доступность и качество оказания первичной медико-санитарной помощи жителям района, таким образом, необходимость изменения вида медицинской организации отсутствует.
2	ГБУЗ РА «Красногвардейская ЦРБ» ВА а. Адамий	Врачебная амбулатория	2000-10000	1476	40	4450	4450	Врачебная амбулатория	Территориальное расположение и мощность учреждения обеспечивает доступность и качество оказания первичной медико-санитарной помощи жителям населенного пункта, таким образом, необходимость изменения вида медицинской организации отсутствует.
3	ГБУЗ РА «Красногвардейская ЦРБ» Ульпская ВА	Врачебная амбулатория	2000-10000	1205	65	4650	4650	Врачебная амбулатория	Территориальное расположение и мощность учреждения обеспечивает доступность и качество оказания первичной медико-санитарной помощи жителям населенного пункта, таким образом, необходимость изменения вида медицинской организации отсутствует.
4	ГБУЗ РА «Адыгейская МБ	Врачебная амбулатория	2000-10000					Врачебная амбулатория	Территориальное расположение и мощность учреждения обеспечивает доступность и

	» Джиджихабльская ВА	ия		1563	72				качество оказания первичной медико-санитарной помощи жителям населенного пункта, таким образом, необходимость изменения вида медицинской организации отсутствует.
5	ГБУЗ РА «Гиангская ЦРБ» ФАП х. Вольно-Веселый	Фельдшерско-акушерский пункт	100 - 300	63	10	-	-	Фельдшерско-акушерский пункт	Территориальное расположение и мощность учреждения обеспечивает доступность и качество оказания первичной медико-санитарной помощи жителям населенного пункта, таким образом, ФАП будет дополнительно обслуживать х. Красный Хлебороб с населением 43 чел., итого 113 чел. Обслуживаемого населения, необходимость изменения вида медицинской организации отсутствует.
6	ГБУЗ РА «Шовгеновская ЦРБ» ФАП х. Семенов-Макаренский	Фельдшерско-акушерский пункт	100 - 300	79	20	-	-	Фельдшерско-акушерский пункт	Территориальное расположение и мощность учреждения обеспечивает доступность и качество оказания первичной медико-санитарной помощи жителям населенного пункта, таким образом, необходимость изменения вида медицинской организации отсутствует.
7	ГБУЗ РА «Шовгеновская ЦРБ» ФАП Х. Ульский	Фельдшерско-акушерский пункт	100 - 300	67	10	-	-	Фельдшерско-акушерский пункт	Территориальное расположение и мощность учреждения обеспечивает доступность и качество оказания первичной медико-санитарной помощи жителям населенного пункта, таким образом, необходимость изменения вида медицинской организации отсутствует.

Приложение № 7
к пояснительной записке

**Перечень медицинских организаций, входящих структурных подразделений Республики Адыгея, обслуживающих
больше рекомендуемой численности населения**

№ п/п	Полное наименование медицинской организации, входящего структурного подразделения (паспорт МО)	Вид медицинской организации, входящего структурного подразделения	Рекомендуемая численность обслуживаемого населения (приказ от 27.02.2016 № 132н, от 15.05.2012 № 543н)	Фактическая численность обслуживаемого населения, человек (паспорт МО)	Проектная мощность здания медицинской организации, входящего структурного подразделения, число посещений в смену (паспорт МО)	Плановые объемы по ТПГТ на 2020 год, число посещений (паспорт МО)		Вид медицинской организации, входящего структурного подразделения по окончании 2025 года (схема размещения)	Детальное описание и обоснование планируемых мероприятий до 2024 года по изменению вида медицинской организации, входящего структурного подразделения, либо характеристика объекта здравоохранения в части территориального планирования оказания медицинской помощи (приказ от 27.02.2016 № 132н и от 15.05.2012 № 543н), обосновывающая отсутствие необходимости изменения вида медицинской организации, входящего структурного подразделения
						Всего	в том числе по ОМС		
1	2	3	4	5	6	7	8	9	10
1	ГБУЗ РА «Майкопская городская детская поликлиника»	поликлиника	10 - 30 тыс. детей	29480	1465	402093	402093	поликлиника	ГБУЗ РА «МГДП» состоит из 3 обособленных структурных подразделений – поликлинических отделений, территориальное расположение и мощность которых обеспечивает доступность и качество оказания первичной медико-санитарной помощи детям, таким образом необходимость изменения вида медицинской организации отсутствует.
2	ГБУЗ Республики Адыгея «Майкопская городская поликлиника»	поликлиника	20 - 50 тыс. человек	115645	1703	519000	519000	поликлиника	ГБУЗ РА «МГП» состоит из 9 обособленных структурных подразделений – поликлинических отделений, территориальное расположение и мощность которых обеспечивает доступность и качество оказания первичной медико-санитарной помощи, таким образом необходимость изменения вида медицинской организации отсутствует.
3	ГБУЗ Республики Адыгея «Майкопская	Фельдшерско-акушерский пункт	1001 - 2000 человек	3782	20	-	-	ГБУЗ Республики Адыгея «Майкопская городская	В связи с большим количеством обслуживаемого населения, превышающий рекомендованную численность, согласно приказам от 27.02.2016 № 132н, от 15.05.2012 № 543н, планируется изменение

	городская поликлиника » ФАП х.Гавердовский								поликлиника» Врачебная амбулаториях. Гавердовский	вида медицинской организации на врачебную амбулаторию взамен имеющегося ФАПа.
4	ГБУЗ РА»Гиангская ЦРБ» ФАП ст.Келермес ская	Фельдшерско- акушерский пункт	1001 - 2000 человек	2653	10	-	-	ФАП	В связи с большим количеством обслуживаемого населения, превышающий рекомендованную численность, согласно приказам от 27.02.2016 № 132н, от 15.05.2012 № 543н, планируется изменение вида медицинской организации на врачебную амбулаторию взамен имеющегося ФАПа.	
5	ГБУЗ РА Тахтамукайская ЦРБ ФАП а.Новая Адыгя	Фельдшерско- акушерский пункт	1001 - 2000 человек	5562	9	-	-	ФАП	В связи с большим количеством обслуживаемого населения, превышающий рекомендованную численность, согласно приказам от 27.02.2016 № 132н, от 15.05.2012 № 543н, планируется изменение вида медицинской организации на врачебную амбулаторию взамен имеющегося ФАПа.	
6	ГБУЗ РА Тахтамукайская ЦРБ ФАП а.Старобжегокай	Фельдшерско- акушерский пункт	1001 - 2000 человек	2089	10	-	-	ФАП	В связи с большим количеством обслуживаемого населения, превышающий рекомендованную численность, согласно приказам от 27.02.2016 № 132н, от 15.05.2012 № 543н, планируется изменение вида медицинской организации на врачебную амбулаторию взамен имеющегося ФАПа.	
7	ГБУЗ РА Тахтамукайская ЦРБ ФАП п.Новый	Фельдшерско- акушерский пункт	1001 - 2000 человек	2103	6	-	-	ФАП	В связи с большим количеством обслуживаемого населения, превышающий рекомендованную численность, согласно приказам от 27.02.2016 № 132н, от 15.05.2012 № 543н, планируется изменение вида медицинской организации на врачебную амбулаторию взамен имеющегося ФАПа.	
8	ГБУЗ РА Тахтамукайская ЦРБ ФАП а.Шенджий	Фельдшерско- акушерский пункт	1001 - 2000 человек	2060	15	-	-	ФАП	В связи с большим количеством обслуживаемого населения, превышающий рекомендованную численность, согласно приказам от 27.02.2016 № 132н, от	

9	ГБУЗ РА Майкопская ЦРБ ФАП п. Табачный	Фельдшерско- акушерский пункт	1001 - 2000 человек	2389	10	-	-	ФАП	15.05.2012 № 543н, планируется изменение вида медицинской организации на врачебную амбулаторию взамен имеющегося ФАПа. В связи с большим количеством населения, обслуживаемого превышающей рекомендованную численность, согласно приказам от 27.02.2016 № 132н, от 15.05.2012 № 543н, планируется изменение вида медицинской организации на врачебную амбулаторию взамен имеющегося ФАПа.
---	--	-------------------------------------	---------------------	------	----	---	---	-----	--

Приложение № 9
к пояснительной записке

Перечень населенных пунктов, находящихся вне зоны доступа медицинской помощи*

№ п/п	Муниципальный район, городской округ	Наименование населенного пункта (паспорт МО)	Численность населения (паспорт МО), человек			Прогнозная численность населения на 2025 год (паспорт МО) всего, человек	Расстояние от текущего населенного пункта, с численностью населения от 100 до 2000 человек, до ближайшей медицинской организации, входящего структурного подразделения, км		Наименование и адрес ближайшей медицинской организации, входящего структурного подразделения	Время доезда от текущего населенного пункта, расположенного в сельской местности, до ближайшей медицинской организации, входящего структурного подразделения, оказывающего первичную врачебную санитарную помощь, по дорогам общего пользования с использованием транспорта, минут		Расстояние от текущего населенного пункта, расположенного в сельской местности, до ближайшей медицинской организации, входящего структурного подразделения, оказывающего первичную врачебную санитарную помощь, по дорогам общего пользования с использованием транспорта, км		Наименование и адрес ближайшей медицинской организации, структурного подразделения	Детальное описание и обоснование планируемыми мероприятиями до 2025 года по обеспечению доступности медицинской помощи в указанном населенном пункте, либо характеристика ситуации по населенному пункту в части территориального планирования оказания медицинской помощи (приказ от 27.02.2016 № 132н и от 15.05.2012 № 543н), обосновывающая отсутствие необходимости проведения мероприятий по обеспечению доступности медицинской помощи в указанном населенном пункте
			Всего	Дети (0-17 лет)	Взрослые (18 лет и старше)		По данным паспорта МО	По данным геоинформационной системы		По данным паспорта МО	По данным геоинформационной системы				
1	Майкопский район	п. Гузерипль	105	5	100		0		48	48	45	45	Каменность поликлиника п. Каменностьский ул. Гагарина 32В	Х	Первичная врачебная медико-санитарная помощь будет оказываться в выездной форме.
1			72	0	72	101	0		40	40	35	35	Краснооктябрьская ВА п. Краснооктябрьский ул. Шоссейная 91	Х	
2	Майкопский район	ст. Бездная	72	0	72		0		40	40	35	35	Краснооктябрьская ВА п. Краснооктябрьский ул. Шоссейная 91	Х	Первичная врачебная медико-санитарная помощь будет оказываться в выездной форме.
Городские округа, всего:															
...	Х														
Итого по субъекту РФ:		2													

* населенные пункты не соответствующие требованиям:

- приказа Минздрава России от 15.05.2012 № 543н и находящиеся на расстоянии более 6 км от ближайшей медицинской организации, оказывающей первичную медико-санитарную помощь;
- пункта 10.4 свода правил «СП 42.13330.2016. Свод правил. Градостроительство. Планировка и застройка городских и сельских поселений. Актуализированная редакция СНиП 2.07.01-89*», утвержденных приказом Минстроя России от 30.12.2016 № 1034/пр. и находящиеся на удалении более 30 минут доезда (с использованием транспорта) по дорогам общего пользования от поликлиник, амбулаторий.

В рамках региональной программ здравоохранения Республики Адыгея запланировано строительство 15 объектов здравоохранения и капитальный ремонт 11, в том числе:

- В 2021 году – строительство 2 врачебных амбулаторий, 1 фельдшерско-акушерского пункта и ремонт трех зданий медицинских учреждений находящихся в сельской территории;
- В 2022 году – капитальный ремонт поликлиники районной больницы, строительство поликлиники в г. Майкоп;
- В 2023 году – капитальный ремонт поликлиники в черте г. Майкоп, строительство 2 врачебных амбулаторий и капитальный ремонт 1 фельдшерско-акушерского пункта находящихся в сельской территории;
- В 2024 году – строительство поликлиники районной больницы и врачебной амбулатории в черту города;
- В 2025 году – строительство 7 врачебных амбулаторий и капитальный ремонт 4 медицинских учреждений сельских территорий и капитальный ремонт 1 поликлинического подразделения в черте города.

Перечень оборудования, в том числе медицинских изделий (МИ), отсутствующих
в соответствии с утвержденными порядками, положениями и правилами в медицинских организациях, подведомственных органам исполнительной власти субъекта Российской Федерации и (или) муниципальных
медицинских организаций, расположенных на территории субъекта Российской Федерации, оказывающих первичную медико-санитарную помощь взрослым и детям, их обособленных структурных подразделений,
центральных районных и районных больниц

(финансирование осуществляется за счет средств резервного фонда Правительства Российской Федерации в соответствии с распоряжением Правительства Российской Федерации от 13.07.2022 №
27.05.2022)

№ п/п	полное наименование медицинской организации	ИНН	тип медицинской организации	здание или сооружение, в котором размещается	фактический адрес здания	наименование нецелевого использования	наименование структурного подразделения	вид кабинета (совместимые)	устройство оказания медицинской помощи	технические характеристики	нормативно-правовой акт, в соответствии с которым планируется приобретение медицинского изделия*	требуемое количество	планируемая дата приобретения (месяц, год)	
1	2	3	4	5	6	7	8	9	10	11	12	13	14	15
1.	Государственное бюджетное учреждение здравоохранения Республики Адыгея "Майкопская городская поликлиника"	0105020893	Поликлиника (в том числе детская)	Поликлиническое подразделение 3, поликлиническое отделение 2	Республика Адыгея, г. Майкоп, ул. Первомайская, 205	г. Майкоп	141475	Поликлиническое подразделение 3, поликлиническое отделение 2	Кабинет ЭКГ	Амбулаторно	Электрорадиограф канальный	Приказ Минздрава России от 28.12.2020 № 1379н «Об утверждении Перечня оборудования для оснащения и персонификации медицинских организаций при реализации региональных программ модернизации первичного звена здравоохранения», Приказ Министерства здравоохранения и социального развития РФ от 15 мая 2012 г. N 543н "Об утверждении Положения об организации оказания первичной медико-санитарной помощи взрослому населению".	2	12.2022
2.	Государственное бюджетное учреждение здравоохранения Республики Адыгея "Майкопская городская поликлиника"	0105020893	Поликлиника (в том числе детская)	Поликлиническое подразделение 3, поликлиническое отделение 2	Республика Адыгея, г. Майкоп, ул. Первомайская, 205	г. Майкоп	141475	Поликлиническое подразделение 3, поликлиническое отделение 2	Кабинет ЭКГ	Амбулаторно	Аппарат для суточного мониторинга артериального давления	Приказ Минздрава России от 28.12.2020 № 1379н «Об утверждении Перечня оборудования для оснащения и персонификации медицинских организаций при реализации региональных программ модернизации первичного звена здравоохранения», Приказ Министерства здравоохранения и социального развития РФ от 15 мая 2012 г. N 543н "Об утверждении Положения об организации оказания первичной медико-санитарной помощи взрослому населению".	1	12.2022
	ИТОГО	X	X	X	X	X	X	X	X	X	X	3	X	

*Указанная таблица заполняется в случае осуществления финансирования за счет средств резервного фонда Правительства Российской Федерации.

1	Государственное бюджетное учреждение здравоохранения Республики Адыгея "Майкопская городская поликлиника"	0105020893	Поликлиника (в том числе детская)	Отделение по ул. Калинина 213А ПП № 3	Республика Адыгея, г. Майкоп, ул. Калинина, 213А	г. Майкоп	141475	Отделение по ул. Калинина 213А ПП № 3	Кабинет рентгенологического	Амбулаторно	Аппарат рентгеновский и маммографический цифровой или аналоговый	1	Приказ Минздрава России от 28.12.2020 № 1379н «Об утверждении Перечня оборудования для оснащения и персонификации медицинских организаций при реализации региональных программ модернизации первичного звена здравоохранения», Приказ Министерства здравоохранения и социального развития РФ от 15 мая 2012 г. N 543н "Об утверждении Положения об организации оказания первичной медико-санитарной помощи взрослому населению".	12.2025
2	Государственное бюджетное учреждение здравоохранения Республики Адыгея "Адыгейская межрайонная больница им. К.М. Батмена"	0107007626	Поликлиника (в том числе детская)	Адыгейская межрайонная больница лигера А	Республика Адыгея, г. Адыгейск, ул. Пролетарская, 4	г. Адыгейск	12721	Поликлиника г. Адыгейск	Кабинет ультразвуковой диагностики	Амбулаторно	Система ультразвуковой визуализации и универсальный, с питанием от сети	1	Приказ Минздрава России от 28.12.2020 № 1379н «Об утверждении Перечня оборудования для оснащения и персонификации медицинских организаций при реализации региональных программ модернизации первичного звена здравоохранения и социального развития РФ от 15 мая 2012 г. N 543н "Об утверждении Положения об организации оказания первичной медико-санитарной помощи взрослому населению".	12.2021

3	Государственное бюджетное учреждение здравоохранения Республики Адыгея "Центральная районная больница Майкопского района"	0104005 564	Поликлиника (в том числе детская)	Хирургический корпус	Республика Адыгея, п. Тульский, ул. Комсомольская, 14	п. Тульский 11199	Отделение лучевой диагностики и лучевой терапии	Кабинет ультразвуковой диагностики	Амбулаторно	Система ультразвуковой визуализации и универсальный аппарат, питание от сети	Приказ Министерства России от 28.12.2020 № 1379н «Об утверждении Перечня оборудования для оснащения и пероснащения медицинских организаций при реализации региональных программ модернизации первичного звена здравоохранения». Приказ Министерства здравоохранения и социального развития РФ от 15 мая 2012 г. № 543н «Об утверждении Положения об организации оказания первичной медико-санитарной помощи взрослому населению».	1	12.2025
4	Государственное бюджетное учреждение здравоохранения Республики Адыгея «Красногвардейская центральная районная больница»	0102002 416	Больница (в том числе детская)	Хирургический корпус	Республика Адыгея, с. Красногвардейское, ул. Больничная, д. 15 литер Б	с. Красногвардейское 9617	Хирургическое отделение	Перевязочный кабинет	Стационарно	Светильник операционный потолочный	Приказ Министерства России от 28.12.2020 № 1379н «Об утверждении Перечня оборудования для оснащения и пероснащения медицинских организаций при реализации региональных программ модернизации первичного звена здравоохранения». Приказ Министерства России от 15 ноября 2012 г. № 922н «Об утверждении Порядка оказания медицинской помощи взрослому населению по профилю "хирургия"	1	12.2021
5	Государственное бюджетное учреждение здравоохранения Республики Адыгея «Красногвардейская центральная районная больница»	0102002 416	Больница (в том числе детская)	Хирургический корпус	Республика Адыгея, с. Красногвардейское, ул. Больничная, д. 15 литер Б	с. Красногвардейское 9617	Хирургическое отделение	Перевязочный кабинет	Стационарно	Светильник медицинский передвижной	Приказ Министерства России от 28.12.2020 № 1379н «Об утверждении Перечня оборудования для оснащения и пероснащения медицинских организаций при реализации региональных программ модернизации первичного звена здравоохранения». Приказ Министерства России от 15 ноября 2012 г. № 922н «Об утверждении Порядка оказания медицинской помощи взрослому населению по профилю "хирургия"	1	12.2021

6	Государственное бюджетное учреждение здравоохранения Республики Адыгея «Красногвардейская центральная районная больница»	0102002 417	Поликлиника (в том числе детская)	Хирургический корпус	Республика Адыгея, с. Красногвардейское, ул. Больничная, д. 15 литер Б	с. Красногвардейское	9617	Поликлиника	Кабинет ультразвуковой диагностики	Амбулаторно	Система ультразвуковой визуализации и универсальный питанием от сети	Приказ Министерства России от 28.12.2020 № 1379н «Об утверждении Перечня оборудования для оснащения и пероснащения медицинских организаций при реализации региональных программ модернизации первичного звена здравоохранения», Приказ Министерства здравоохранения и социального развития РФ от 15 мая 2012 г. N 543н «Об утверждении Положения об организации оказания первичной медико-санитарной помощи взрослому населению».	1	12.2021
7	Государственное бюджетное учреждение здравоохранения Республики Адыгея «Красногвардейская центральная районная больница»	0102002 421	Больница (в том числе детская)	Хирургический корпус	Республика Адыгея, с. Красногвардейское, ул. Больничная, д. 15 литер Б	с. Красногвардейское	9617	Хирургическое отделение	Операционный блок	Стационарно	Электрокоагулятор (коагулятор) хирургический моно-и биполярный с комплектом соответствующего инструментария	Приказ Минздрава России от 28.12.2020 № 1379н «Об утверждении Перечня оборудования для оснащения и пероснащения медицинских организаций при реализации региональных программ модернизации первичного звена здравоохранения», Приказ Минздрава России от 15 ноября 2012 г. N 922н «Об утверждении порядка оказания медицинской помощи взрослому населению по профилю "Хирургия"»	1	12.2021
8	Государственное бюджетное учреждение здравоохранения Республики Адыгея «Красногвардейская центральная районная больница»	0102002 422	Больница (в том числе детская)	Хирургический корпус	Республика Адыгея, с. Красногвардейское, ул. Больничная, д. 15 литер Б	с. Красногвардейское	9617	Хирургическое отделение	Палаты	Стационарно	Функциональные кровати (для палат интенсивной терапии) с прикроватными столиками	Приказ Минздрава России от 28.12.2020 № 1379н «Об утверждении Перечня оборудования для оснащения и пероснащения медицинских организаций при реализации региональных программ модернизации первичного звена здравоохранения», Приказ Минздрава России от 15 ноября 2012 г. N 922н «Об утверждении порядка оказания медицинской помощи взрослому населению по профилю "Хирургия"»	14	12.2021

9	Государственное бюджетное учреждение здравоохранения Республики Адыгея «Красногвардейская центральная районная больница»	0102002 420	Поликлиника (в том числе детская)	Поликлиника	Республика Адыгея, с. Красногвардейское, ул. Больничная, д. 15 литер Б	с. Красногвардейское	9617	Поликлиника	Эндоскопический кабинет	Стационарно	Амбулаторно	Эндоскоп (для верхних отделов желудочно-кишечного тракта, для нижних отделов желудочно-кишечного тракта, панкреатодуоденальной зоны и/или для нижних дыхательных путей)	1	12.2021	Приказ Минздрава России от 28.12.2020 № 1379н «Об утверждении Перечня оборудования для оснащения и переоснащения медицинских организаций при реализации региональных программ модернизации первичного звена здравоохранения», Приказ Министерства здравоохранения и социального развития РФ от 15 мая 2012 г. № 543н «Об утверждении Положения об организации оказания первичной медико-санитарной помощи взрослому населению».
10	Государственное бюджетное учреждение здравоохранения Республики Адыгея «Красногвардейская центральная районная больница»	0102002 421	Больница (в том числе детская)	Хирургический корпус	Республика Адыгея, с. Красногвардейское, ул. Больничная, д. 15 литер Б	с. Красногвардейское	9617	Хирургическое отделение	Операционный блок	Стационарно	Стационарно	Стол операционный универсальный	2	12.2021	Приказ Минздрава России от 28.12.2020 № 1379н «Об утверждении Перечня оборудования для оснащения и переоснащения медицинских организаций при реализации региональных программ модернизации первичного звена здравоохранения», Приказ Минздрава России от 15 мая 2012 г. № 543н «Об утверждении Положения об организации оказания первичной медико-санитарной помощи взрослому населению по профилю "хирургия"».
11	Государственное бюджетное учреждение здравоохранения Республики Адыгея «Красногвардейская центральная районная больница»	0102002 418	Больница (в том числе детская)	Хирургический корпус	Республика Адыгея, с. Красногвардейское, ул. Больничная, д. 15 литер Б	с. Красногвардейское	9617	Анестезиологическое отделение	Анестезиологическая реанимационная отделение	Стационарно	Стационарно	Передвижной рентгеновский аппарат	1	12.2021	Приказ Минздрава России от 28.12.2020 № 1379н «Об утверждении Перечня оборудования для оснащения и переоснащения медицинских организаций при реализации региональных программ модернизации первичного звена здравоохранения», Приказ Минздрава России от 15 ноября 2012 г. № 919н «Об утверждении Порядка оказания медицинской помощи взрослому населению по профилю "анестезиология и реаниматология"».

12	Государственное бюджетное учреждение здравоохранения Республики Адыгея "Адыгейская межрайонная больница им. К.М. Батмена"	0107007 626	Поликлиника (в том числе детская)	Адыгейская межрайонная больница Адыгейск	Республика Адыгея, г. Адыгейск, К. ул. Пролетарская 4	г. Адыгейск	12721	Поликлиника г. Адыгейск	кабинет ЭКГ	Амбулаторно	Электрокардиограф 12 канальный	2	12.2021	Приказ Минздрава России от 28.12.2020 № 1379н «Об утверждении Перечня оборудования для оснащения и переснащения медицинских организаций при реализации региональных программ модернизации первичного звена здравоохранения», Приказ Министерства здравоохранения и социального развития РФ от 15 мая 2012 г. N 543н "Об утверждении Положения об организации оказания первичной медико-санитарной помощи взрослому населению".
13	Государственное бюджетное учреждение здравоохранения Республики Адыгея "Адыгейская межрайонная больница им. К.М. Батмена"	0107007 626	Поликлиника (в том числе детская)	Адыгейская межрайонная больница Адыгейск	Республика Адыгея, г. Адыгейск, К. ул. Пролетарская 4	г. Адыгейск	12721	Поликлиника г. Адыгейск	кабинет ЭКГ	Амбулаторно	Шкаф медицинский	1	12.2021	Приказ Минздрава России от 28.12.2020 № 1379н «Об утверждении Перечня оборудования для оснащения и переснащения медицинских организаций при реализации региональных программ модернизации первичного звена здравоохранения», Приказ Министерства здравоохранения и социального развития РФ от 15 мая 2012 г. N 543н "Об утверждении Положения об организации оказания первичной медико-санитарной помощи взрослому населению".
14	Государственное бюджетное учреждение здравоохранения Республики Адыгея "Майкопская городская поликлиника"	0105020 893	Поликлиника (в том числе детская)	Поликлиника № 3, Адыгейск	Республика Адыгея, г. Майкоп, ул. Первомайская, 205	г. Майкоп	14147 5	Поликлиника № 3, отделение № 2	Кабинет ЭКГ	Амбулаторно	Электрокардиограф 12 канальный	2	12.2022	Приказ Минздрава России от 28.12.2020 № 1379н «Об утверждении Перечня оборудования для оснащения и переснащения медицинских организаций при реализации региональных программ модернизации первичного звена здравоохранения», Приказ Министерства здравоохранения и социального развития РФ от 15 мая 2012 г. N 543н "Об утверждении Положения об организации оказания первичной медико-санитарной помощи взрослому населению".

15	Государственное бюджетное учреждение здравоохранения Республики Адыгея "Майкопская городская поликлиника"	0105020 893	Поликлиника (в том числе детская)	Поликлиническое отделение № 3, ул. Первомайская, 205	Республика Адыгея, г. Майкоп, ул. Первомайская, 205	г. Майкоп	14147 5	Поликлиническое отделение 3, поликлиническое отделение № 2	Кабинет ЭКГ	Амбулаторно	Аппарат для суточного мониторинга артериального давления	Приказ Минздрава России от 28.12.2020 № 1379н «Об утверждении Перечня оборудования для оснащения и оснащенных медицинских организаций реализацией региональных программ модернизации первичного звена здравоохранения», Приказ Министерства здравоохранения РФ от 15 мая 2012 г. № 543н «Об утверждении Положения об организации оказания первичной медико-санитарной помощи взрослому населению».	1	12.2022
16	Государственное бюджетное учреждение здравоохранения Республики Адыгея "Шовгеновская центральная районная больница"	0108002 356	Поликлиника (в том числе детская)	Главный лечебный корпус	Республика Адыгея, а. Хакуринохабль, ул. Гагарина, 50	а. Хакуринохабль	16262	Поликлиника	Кабинет функциональной диагностики	Амбулаторно	Аппарат для холтеровского мониторинга сердечной деятельности	Приказ Минздрава России от 28.12.2020 № 1379н «Об утверждении Перечня оборудования для оснащения и оснащенных медицинских организаций реализацией региональных программ модернизации первичного звена здравоохранения», Приказ Министерства здравоохранения РФ от 15 мая 2012 г. № 543н «Об утверждении Положения об организации оказания первичной медико-санитарной помощи взрослому населению».	1	12.2025
17	Государственное бюджетное учреждение здравоохранения Республики Адыгея "Шовгеновская центральная районная больница"	0108002 356	Поликлиника (в том числе детская)	Главный лечебный корпус	Республика Адыгея, а. Хакуринохабль, ул. Гагарина, 50	а. Хакуринохабль	16262	Поликлиника	Кабинет функциональной диагностики	Амбулаторно	Электрокардиограф 12-канальный	Приказ Минздрава России от 28.12.2020 № 1379н «Об утверждении Перечня оборудования для оснащения и оснащенных медицинских организаций реализацией региональных программ модернизации первичного звена здравоохранения», Приказ Министерства здравоохранения РФ от 15 мая 2012 г. № 543н «Об утверждении Положения об организации оказания первичной медико-санитарной помощи взрослому населению».	1	12.2025

18	Государственное бюджетное учреждение здравоохранения Республики Адыгея "Шовгеновская центральная районная больница"	0108002 356	ФАП	ФАП х. Дукмасов	ФАП х. Дукмасов	Дукмасов	580	ФАП х. Дукмасов	Амбулаторно	Электrokард иoтpаф пoртaтивнoй 3- или 6- кaнaльный (для oснaщeния фeльдшepскo - aкyшepскoгo пyнктa, фeльдшepскo гo здpaвпyнктa)	1	12.2025	Приказ Минздрава России от 28.12.2020 № 1379н «Об утверждении Перечня оборудования для оснащения и переснащения медицинских организаций при реализации региональных программ модернизации первичного звена здравоохранения» (Приказ Минздрава РФ от 15 мая 2012 г. № 543н «Об утверждении Положения об организации оказания первичной медико-санитарной помощи взрослому населению».
19	Государственное бюджетное учреждение здравоохранения Республики Адыгея "Шовгеновская центральная районная больница"	0108002 356	Поликлиника (в том числе детская)	Главный лечебный корпус	Республика Адыгея, а. Хакуринохабль, ул. Гагарина, 50	а. Хакуринохабль	16262	Поликлиника	Амбулаторно	Аппарат сyтoчнoгo мoнитopингoв aния aртepиaльнoгo o дaвлeния	1	12.2025	Приказ Минздрава России от 28.12.2020 № 1379н «Об утверждении Перечня оборудования для оснащения и переснащения медицинских организаций при реализации региональных программ модернизации первичного звена здравоохранения» (Приказ Минздрава РФ от 15 мая 2012 г. № 543н «Об утверждении Положения об организации оказания первичной медико-санитарной помощи взрослому населению».
20	Государственное бюджетное учреждение здравоохранения Республики Адыгея "Шовгеновская центральная районная больница"	0108002 356	ФАП	ФАП х. Тихонов	Республика Адыгея, х. Тихонов, ул. Советская 104 Б	Тихонов	876	ФАП х. Тихонов	Амбулаторно	Хoлoдильни к дпя лeкapствeнн ых пpeпapaтoв (для oснaщeния фeльдшepскo - aкyшepскoгo пyнктa, фeльдшepскo гo здpaвпyнктa)	1	12.2025	Приказ Минздрава России от 28.12.2020 № 1379н «Об утверждении Перечня оборудования для оснащения и переснащения медицинских организаций при реализации региональных программ модернизации первичного звена здравоохранения» (Приказ Минздрава России от 15 мая 2012 г. № 543н «Об утверждении Положения об организации оказания первичной медико-санитарной помощи взрослому населению по профилю "хирургия"».
	ИТОГО	X	X	X	X	X	X	X	X	X	36	X	X

Перечень медицинских организаций, участвующих в региональной программе модернизации первичного звена здравоохранения в части переоснащения медицинским оборудованием

№ п/п	Полное наименование медицинской организации	Количество медицинских изделий, ед						Всего 2021 - 2025 гг.
		2021	2022	2023	2024	2025	7	
1	2	3	4	5	6	7	8	
1	Государственное бюджетное учреждение здравоохранения Республики Адыгея "Майкопская городская поликлиника"		3			1	4	
2	Государственное бюджетное учреждение здравоохранения Республики Адыгея "Адыгейская межрайонная больница им. К.М. Батмена"	4					4	
3	Государственное бюджетное учреждение здравоохранения Республики Адыгея "Центральная районная больница Майкопского района"					1	1	
4	Государственное бюджетное учреждение здравоохранения Республики Адыгея «Красногвардейская центральная районная больница»	22					22	

Перечень оборудования, в том числе медицинских изделий (МИ), подлежащих замене

в связи с износом в соответствии с утвержденными порядками, положениями и правилами в медицинских организациях, подведомственных органам исполнительной власти субъекта Российской Федерации и (или) муниципальных медицинских организаций, расположенных на территории субъекта Российской Федерации, оказывающих первичную медико-санитарную помощь взрослым и детям,

их обособленных структурных подразделений, центральных районных и районных больниц

1	2	3	4	5	6	7	8	9	10	11	12	13	14	15	16
№ п/п	Полное наименование медицинской организации	ИНН	Тип медицинской организации в соответствии с номенклатурой медицинской организации	Здание или сооружение, в котором планируется размещать медицинское изделие	Фактический адрес здания	Наименование населенного пункта, в котором располагается структурное подразделение	Численность населения пункта, в котором расположена медицинская организация, чел.	Наименование структурного подразделения	Вид кабинета (отделения)	Условия оказания медицинской помощи (<i>стационарно/амбулаторно</i>)	Наименование медицинского изделия	Количество медицинских изделий в наличии в медицинской организации	Количество медицинских изделий, подлежащих замене в связи с износом	Нормативный правовой акт, в соответствии с которым планируется приобретение медицинского изделия*	16

1.	Государственное бюджетное учреждение здравоохранения Республики Адыгея "Майкопская городская поликлиника"	0105020893	Поликлиника (в том числе детская)	Отделение по ул. Чкалова, 77 ПП № 1	Республика Адыгея, г. Майкоп, ул. Чкалова, 77	г. Майкоп	141475	Отделение по ул. Чкалова 77 ПП № 1	Кабинет ультразвуковой диагностики	Амбулаторно	Система ультразвуковой визуализации универсальная, питание от сети	1	1	Приказ Министерства России от 28.12.2020 № 1379н «Об утверждении Перечня оборудования для оснащения и пероснащения медицинских организаций при реализации региональных программ модернизации первичного звена здравоохранения». Приказ Министерства здравоохранения и социального развития РФ от 15 мая 2012 г. N 543н «Об утверждении Положения об оказании оказания первичной медико-санитарной помощи взрослому населению».	12,2021.
2	Государственное бюджетное учреждение здравоохранения Республики Адыгея "Центральная районная больница Майкопского района"	0104005564	Поликлиника (в том числе детская)	Поликлиника п.Каменномостский	Республика Адыгея, п. Каменномостский, ул.Гагарина, 32 - В	п. Каменномостский	11199	Каменная поликлиника	Кабинет ультразвуковой диагностики	Амбулаторно	Система ультразвуковой визуализации универсальная, питание от сети	1	1	Приказ Минздрава России от 28.12.2020 № 1379н «Об утверждении Перечня оборудования для оснащения и пероснащения медицинских организаций при реализации региональных программ модернизации первичного звена здравоохранения». Приказ Министерства здравоохранения и социального развития РФ от 15 мая 2012 г. N 543н «Об утверждении Положения об оказании оказания первичной медико-санитарной помощи взрослому населению».	12,2023

3	Государственное бюджетное учреждение здравоохранения Республики Адыгея "Тахтамукайская центральная районная больница"	010600133 2	Поликлиника (в том числе детская)	Здание поликлиники с дневным стационаром Яблоновский	Республика Адыгея, пгт. Яблоновский, ул. Гагарина, 144	пгт. Яблоновский 55801	Яблоновская поликлиника	Кабинет рентгенологический	Амбулаторно	Аппарат рентгеновский для флюорографии и легких цифровый или аналоговый	1	1	12,2025	Приказ Минздрава России от 28.12.2020 № 1379н «Об утверждении Перечня оборудования для оснащения и переснащения медицинских организаций при реализации региональных программ модернизации первичного звена здравоохранения», Приказ Министерства здравоохранения и социального развития РФ от 15 мая 2012 г. № 543н «Об утверждении Положения об организации оказания первичной санктарной помощи взрослому населению».
4	Государственное бюджетное учреждение здравоохранения Республики Адыгея "Тахтамукайская центральная районная больница"	010600133 2	Поликлиника (в том числе детская)	Здание поликлиники с дневным стационаром Яблоновский	Республика Адыгея, пгт. Яблоновский, ул. Гагарина, 144	пгт. Яблоновский 55801	Яблоновская поликлиника	Кабинет рентгенологический	Амбулаторно	Аппарат рентгеновский стационарный для рентгенографии и цифровый или аналоговый	1	1	12,2025	Приказ Минздрава России от 28.12.2020 № 1379н «Об утверждении Перечня оборудования для оснащения и переснащения медицинских организаций при реализации региональных программ модернизации первичного звена здравоохранения», Приказ Министерства здравоохранения и социального развития РФ от 15 мая 2012 г. № 543н «Об утверждении Положения об организации оказания первичной санктарной помощи взрослому населению».

5	Государственное бюджетное учреждение здравоохранения Республики и Адыега "Адыгейская межрайонная больница им. К.М. Батмена"	0107007626	Поликлиника (в том числе детская)	Адыгейская межрайонная больница литер А	Республика Адыега, г. Адыега ул. Пролетарская, 4	г. Адыега	12721	Поликлиника г. Адыега	Эндоскопический кабинет	Амбулаторно	Эндоскоп (для верхних отделов желудочно-кишечного тракта, для нижних отделов желудочно-кишечного тракта, панкреатодуоденальной зоны и/или для нижних дыхательных путей)	1	1	1	Приказ Минздрава России от 28.12.2020 № 1379н «Об утверждении Перечня оборудования для оснащения и переснащения медицинских организаций при реализации национальных программ модернизации первичного звена здравоохранения», Приказ Министерства здравоохранения и социального развития РФ от 15 мая 2012 г. № 543н «Об утверждении Положения об оказании платной медицинской помощи гражданам Российской Федерации, имеющим право на получение государственной помощи».	12,2023
6	Государственное бюджетное учреждение здравоохранения Республики и Адыега "Ханская поликлиника"	0105020847	Поликлиника (в том числе детская)	Здание поликлиники	Республика Адыега, ст-ца. Ханская, ул. Верещагина, 111	ст-ца. Ханская	11679	Поликлиника	Кабинет рентгенологический	Амбулаторно	Аппарат рентгеновский для флюорографии и легких цифровый или аналоговый	1	1	1	Приказ Минздрава России от 28.12.2020 № 1379н «Об утверждении Перечня оборудования для оснащения и переснащения медицинских организаций при реализации национальных программ модернизации первичного звена здравоохранения», Приказ Министерства здравоохранения и социального развития РФ от 15 мая 2012 г. № 543н «Об утверждении Положения об оказании платной медицинской помощи гражданам Российской Федерации, имеющим право на получение государственной помощи».	12,2024

	7	Государственное бюджетное учреждение здравоохранения Республики и Адыгея "Гиагинская центральная районная больница"	0101002156	Поликлиника (в том числе детская)	Здание поликлиники	Республика Адыгея, ст-ца. Гиагинская, ул.Братская, 2	ст-ца. Гиагинская	14128	Рентгенологический кабинет	Кабинет рентгенологический	Амбулаторно	Аппарат рентгеновский стационарный для рентгенографии цифровой или аналоговый	1	1	от 15 мая 2012 г. N 543Н "Об утверждении Положения об организации оказания первичной медико-санитарной помощи взрослому населению".	12,2025
														<p>Приказ Министерства Республики 28.12.2020 № 1379Н "Об утверждении Перечня оборудования для оснащения и переснащения медицинских организаций при реализации региональных программ модернизации первичного звена здравоохранения", Приказ Министерства здравоохранения и социального развития РФ от 15 мая 2012 г. N 543Н "Об утверждении Положения об организации оказания первичной медико-санитарной помощи взрослому населению".</p>		

8	Государственное бюджетное учреждение здравоохранения Республики Адыгея "Шовгеновская центральная районная больница"	0108002356	Поликлиника (в том числе детская)	Главный лечебный корпус	Республика Адыгея, аул. Хакуринское, ул. Гагарина, 50	аул. Хакуринское	3917	Отделение рентгенодиагностики	Кабинет рентгенологический	Амбулаторно	Аппарат рентгеновский стационарный для рентгенографии и цифровый или аналоговый	1	1	Приказ Минздрава России от 28.12.2020 № 1379н «Об утверждении Перечня оборудования для оснащения и переснащения медицинских организаций при реализации региональных программ модернизации первичного звена здравоохранения Республики Адыгея, Приказа Министерства здравоохранения социального развития РФ от 15 мая 2012 г. N 543н "Об утверждении Положения об организации оказания первичной медико-санитарной помощи взрослому населению"	12,2025
9	Государственное бюджетное учреждение здравоохранения Республики Адыгея "Майкопская городская поликлиника"	0105020893	Поликлиника (в том числе детская)	Отделение по ул. Калинина 213А ПП № 3	Республика Адыгея, г. Майкоп, ул. Калинина, 213А	г. Майкоп	141475	Отделение по ул. Калинина 213А ПП № 3	Кабинет рентгенологический	Амбулаторно	Аппарат рентгеновский для флюорографии и легких цифровый или аналоговый	1	1	Приказ Минздрава России от 28.12.2020 № 1379н «Об утверждении Перечня оборудования для оснащения и переснащения медицинских организаций при реализации региональных программ модернизации первичного звена здравоохранения Республики Адыгея, Приказа Министерства здравоохранения социального развития РФ от 15 мая 2012 г. N 543н "Об утверждении Положения об организации оказания первичной медико-санитарной помощи взрослому населению"	12,2024

10	Государственное бюджетное учреждение здравоохранения Республики и Адгеея "Гиангискай центральная районная больница"	0101002156	Поликлиника (в том числе детская)	Здание поликлиники	Республика Адгеея, ст-ца. Гиангискай, ул. Брайтская, 2	ст-ца. Гиангискай	14128	кабинет маммографии	Кабинет рентгенологический	Амбулаторно	Аппарат рентгеновский маммографический цифровой или аналоговый	1	1	Приказ Минздрава России от 28.12.2020 № 1379н «Об утверждении Перечня оборудования для оснащения и переснащения медицинских организаций при реализации региональных программ модернизации первичного звена здравоохранения», Приказ Министра здравоохранения и социального развития РФ от 15 мая 2012 г. N 543н «Об утверждении Положения об организации оказания первичной амбулаторной помощи взрослому населению».	12,2024
11	Государственное бюджетное учреждение здравоохранения Республики и Адгеея "Кошехабльская центральная районная больница"	0103002472	Поликлиника (в том числе детская)	Кошехабльская ЦРБ	Республика Адгеея, ул. Кошехабльская, ул. Джаримова А., 7	ул. Кошехабльская	7157	Кабинет ультразвуковой диагностики	Кабинет ультразвуковой диагностики	Амбулаторно	Система ультразвуковой визуализации универсальная, с питанием от сети	1	1	Приказ Министра Росзд от 28.12.2020 № 1379н «Об утверждении Перечня оборудования для оснащения и переснащения медицинских организаций при реализации региональных программ модернизации первичного звена здравоохранения», Приказ Министра здравоохранения и социального развития РФ от 15 мая 2012 г. N 543н «Об утверждении Положения об организации оказания первичной амбулаторной помощи взрослому населению».	12,2025

12	Государственное бюджетное учреждение здравоохранения Республики и Адыгея "Адыгейская межрайонная больница им. К.М. Батмена"	0107007626	Поликлиника (в том числе детская)	Адыгейская межрайонная больница литер А	Республика Адыгея, г. Адыгейск, ул. Пролетарская, 4	г. Адыгейск	12721	Поликлиника г. Адыгейск	Эндоскопический кабинет	Амбулаторно	1	1	Эндоскоп (для верхних отделов желудочно-кишечного тракта, для нижних отделов желудочно-кишечного тракта, панкреатодуоденальной зоны и/или для нижних дыхательных путей)	Приказ Минздрава России от 28.12.2020 № 1379н «Об утверждении Перечня оборудования для оснащения и переснащения медицинских организаций при реализации региональных программ модернизации первичного звена здравоохранения», Приказ Министерства здравоохранения и социального развития РФ от 15 мая 2012 г. № 534н «Об утверждении Положения об организации оказания первичной медико-санитарной помощи взрослому населению».	12,2022
13	Государственное бюджетное учреждение здравоохранения Республики и Адыгея "Тахтамукайская центральная"	0106001332	Поликлиника (в том числе детская)	Здание поликлиники с дневным стационаром Яблоновский	Республика Адыгея, пгт. Яблоновский, ул. Гагарина, 144	пгт. Яблоновский	55801	Яблоновская поликлиника	Кабинет ультразвуковой диагностики	Амбулаторно	1	1	Система ультразвуковой визуализации универсальная, с питанием от сети	Приказ Минздрава России от 28.12.2020 № 1379н «Об утверждении Перечня оборудования для оснащения и переснащения медицинских организаций при реализации региональных программ модернизации первичного звена здравоохранения», Приказ Министерства здравоохранения и социального развития РФ от 15 мая 2012 г. № 534н «Об утверждении Положения об организации оказания первичной медико-санитарной помощи взрослому населению».	12,2025

14	Государственное бюджетное учреждение здравоохранения Республики и Адыгея «Красногвардейская центральная районная больница»	0102002416	Поликлиника (в том числе детская)	Флюорография	Республика Адыгея, с. Красногвардейское, ул. Болыничная, д.183	с. Красногвардейское	9617	Кабинет рентгенологический	Кабинет рентгенологический	Амбулаторно	Аппарат рентгеновский маммографический цифровой или аналоговый	1	1	от 15 мая 2012 г. N 543н "Об утверждении Положения об организации оказания первичной медико-санитарной помощи взрослому населению". Приказ Минздрава России от 28.12.2020 № 1379н «Об утверждении Перечня оборудования для оснащения и переоснащения медицинских организаций при реализации региональных программ модернизации первичного звена здравоохранения» №, Пункт Министерства здравоохранения и социального развития РФ от 15 мая 2012 г. N 543н "Об утверждении Положения об организации оказания первичной медико-санитарной помощи взрослому населению". 12,2021
----	--	------------	-----------------------------------	--------------	--	----------------------	------	----------------------------	----------------------------	-------------	--	---	---	---

15	Государственное бюджетное учреждение здравоохранения Республики и Адыгея «Красногвардейская центральная районная больница»	0102002417	Больница (в том числе детская)	Хирургический корпус	Республика Адыгея, с. Красногвардейское, ул. Болыничная, д. 15 литер Б	с. Красногвардейское	9617	Хирургическое отделение	Операционный блок	Стационарно	Светильник операционный потолочный	3	3	12,2021	Приказ Минздрава России от 28.12.2020 № 1379н «Об утверждении Перечня оборудования для оснащения и переснащения медицинских организаций при реализации региональных программ модернизации первичного звена здравоохранения Республики и Адыгея на 2021-2024 гг.», от 15 ноября 2021 г. N 922н «Об утверждении Порядка оказания медицинской помощи взрослому населению по профилю "хирургия"»
16	Государственное бюджетное учреждение здравоохранения Республики и Адыгея «Красногвардейская центральная районная больница»	0102002419	Поликлиника (в том числе детская)	Поликлиника	Республика Адыгея, с. Красногвардейское, ул. Болыничная, д. 15 литер Б	с. Красногвардейское	9617	Поликлиника	Эндоскопический кабинет	Амбулаторно	Эндоскоп (для верхних отделов желудочно-кишечного тракта, для нижних отделов желудочно-кишечного тракта, панкреатодуоденальной зоны и/или	1	1	12,2021	Приказ Минздрава России от 28.12.2020 № 1379н «Об утверждении Перечня оборудования для оснащения и переснащения медицинских организаций при реализации региональных программ модернизации первичного звена здравоохранения Республики и Адыгея на 2021-2024 гг.», от 15 мая 2012 г. N 543н «Об утверждении Положения об организации оказания первичной медико-санитарной помощи взрослому населению».

17	Государственное учреждение здравоохранения Республики Адыгея «Красногвардейская центральная районная больница»	0102002421	Больница (в том числе детская)	Хирургический корпус	Республика Адыгея, с. Красногвардейское, ул. Болыничная, д. 15 литер Б	с. Красногвардейское	9617	Хирургическое отделение	Операционный блок	Стационарно	Столовая	2	2	12,2021	Письмо Минздрава России от 28.12.2020 № 1379/н «Об утверждении Перечня оборудования для оснащения и переоснащения медицинских организаций при реализации региональных программ модернизации первичного звена здравоохранения», приказ Минздрава России от 15 ноября 2017 г. N 924/н «Об утверждении Перечня оборудования медицинской помощи взрослому населению по профилю "хирургия"»
					для нижних дыхательных путей			Стационарно	Операционный блок	Стационарно	Столовая	2	2		

18	Государственное бюджетное учреждение здравоохранения Республики Адыгея «Красногвардейская центральная районная больница»	010200242 2	Больница (в том числе детская)	Хирургический корпус	Республика Адыгея, с. Красногвардейское, ул. Болыничная, д. 15 литер Б	с. Красногвардейское	9617	Анестезиологическое отделение	Анестезиологическое отделение реанимационное	Стационарно	Кроватный многофункциональный реанимационный палатный интенсививной терапии	6	6	Приказ Минздрава России от 28.12.2020 № 1379н «Об утверждении Перечня оборудования для оснащения и пероснащения медицинских организаций при реализации региональных программ модернизации первичного звена здравоохранения», Приказ Минздрава России от 15 ноября 2012 г. N 919н «Об утверждении Порядка оказания медицинской помощи взрослому населению по профилю "анестезиология и реаниматология"	12,2021
19	Государственное бюджетное учреждение здравоохранения Республики Адыгея «Красногвардейская центральная районная больница»	010200242 1	Больница (в том числе детская)	Хирургический корпус	Республика Адыгея, с. Красногвардейское, ул. Болыничная, д. 15 литер Б	с. Красногвардейское	9617	Хирургическое отделение	Операционный блок	Стационарно	Электрокоагулятор (коагулятор)хирургический моно-биополярный комплект соответствует створующего инструментария	1	1	Приказ Минздрава России от 28.12.2020 № 1379н «Об утверждении Перечня оборудования для оснащения и пероснащения медицинских организаций при реализации региональных программ модернизации первичного звена здравоохранения», Приказ Минздрава России от 15 ноября 2012 г. N 922н «Об утверждении Порядка оказания медицинской помощи взрослому населению по профилю "хирургия"	12,2021

20	Государственное бюджетное учреждение здравоохранения Республики и Адыгея "Кошехабльская центральная районная больница"	010300247 2	Поликлиника (в том числе детская)	Кошехабльская ЦРБ	Республика Адыгея, аул. Кошехабль, ул. Джаримова А., 7	аул. Кошехабль	7157	Кабинет рентгенодиагностики	Кабинет рентгенологический	Амбулаторно	Аппарат рентгеновский для флюорографии и легких цифровый аналоговый	1	1	Приказ Минздрава России от 28.12.2020 № 1379н «Об утверждении Перечня оборудования для оснащения и переснащения медицинских организаций при реализации региональных программ модернизации первичного звена здравоохранения». Приказ Минздрава от 15 мая 2012 г. № 543н «Об утверждении Положения об оказании первичной медико-санитарной помощи взрослому населению».	12,2022
21	Государственное бюджетное учреждение здравоохранения Республики и Адыгея "Адыгейская межрайонная больница им. К.М. Батмена"	010700762 6	Поликлиника (в том числе детская)	Адыгейская межрайонная больница литер А	Республика Адыгея, г. Адыгейск, ул. Пролетарская, 4	г. Адыгейск	12721	Поликлиника г. Адыгейск	Эндоскопический кабинет	Амбулаторно	Эндоскопическая система (видео-, фибро- или ригидная), включающая осветитель, инсульт, инфулятор, электроотсасы ватель, тележка (стойка);	1	1	Приказ Минздрава России от 28.12.2020 № 1379н «Об утверждении Перечня оборудования для оснащения и переснащения медицинских организаций при реализации региональных программ модернизации первичного звена здравоохранения». Приказ Министерства здравоохранения и социального развития РФ от 15 мая 2012 г. № 543н «Об утверждении Положения об оказании первичной медико-санитарной помощи взрослому населению».	12,2025

1.	Государственное бюджетное учреждение здравоохранения Республики Адыгея "Адыгейская межрайонная больница им. К.М. Батмена"			1	1	1	3
2	Государственное бюджетное учреждение здравоохранения Республики Адыгея "Тигинская центральная районная больница"				1	1	2
3	Государственное бюджетное учреждение здравоохранения Республики Адыгея			1		1	2

4	"Копехабльская центральная районная больница"						
5	Государственное бюджетное учреждение здравоохранения Республики и Адыгея "Майкопская городская поликлиника"	1	1	1	1	2	3
5	Государственное бюджетное учреждение здравоохранения Республики и Адыгея "Тахтамукайская центральная районная больница"					3	3

6	Государственное бюджетное учреждение здравоохранения Республики Адыгея "Ханская поликлиника"			1		1
7	Государственное бюджетное учреждение здравоохранения Республики Адыгея "Центральная районная больница Майкопского района"		1			1
8	Государственное бюджетное учреждение здравоохранения Республики Адыгея "Шовгеновская центральная"				1	1

Сводный перечень оборудования, в том числе медицинских изделий (МИ), отсутствующих

в соответствии с утвержденными порядками, положениями и правилами в медицинских организациях, подведомственных органам исполнительной власти субъекта Российской Федерации и (или) муниципальных медицинских организаций, расположенных на территории субъекта Российской Федерации, оказывающих первичную медико-санитарную помощь взрослым и детям, их обособленных структурных подразделений, центральных районных и районных больниц

№ п/п	Наименование МИ	Планируемое количество МИ по годам приобретения					Всего 2021-2025
		2021	2022	2023	2024	2025	
1	2	3	4	5	6	7	8
1	Аппарат рентгеновский маммографический цифровой или аналоговый					1	1
2	Система ультразвуковой визуализации универсальная, с питанием от сети	2				1	3
3	Светильник операционный потолочный	1					1
4	Светильник медицинский передвижной	1					1

5	Электрокоагулятор (коагулятор)хирургический моно-и биполярный с комплектом соответствующего инструментария	1					1
6	Функциональные кровати (для палат интенсивной терапии) с прикроватными столиками	14					14
7	Эндоскоп (для верхних отделов желудочно-кишечного тракта, для нижних отделов желудочно-кишечного тракта, панкреато-дуоденальной зоны и /или для нижних дыхательных путей	1					1
8	Стол операционный универсальный	2					2
9	Передвижной рентгеновский аппарат	1					1
10	Электрокардиограф 12 канальный	2	2			1	5
11	Аппарат для суточного мониторирования артериального давления		1				2
12	Шкаф медицинский	1					1
13	Аппарат для холтеровского мониторирования сердечной деятельности					1	1

14	Электрокардиограф портативный 3- или 6- канальный (для оснащения фельдшерско-акушерского пункта, фельдшерского здравпункта)							1	1
15	Холодильник для лекарственных препаратов (для оснащения фельдшерско-акушерского пункта, фельдшерского здравпункта)							1	1
	ИТОГО:	26	3				7		36

Приложение №
8.4 к
региональной
программе
модернизации
первичного звена
здравоохранения
Республики
Адыгея

Сводный перечень оборудования, в том числе медицинских изделий (МИ), подлежащих замене

в связи с износом в соответствии с утвержденными порядками, положениями и правилами в медицинских организациях, подведомственных органам исполнительной власти субъекта Российской Федерации и (или) муниципальных медицинских организаций, расположенных на территории субъекта Российской Федерации, оказывающих первичную медико-санитарную помощь взрослым и детям, их обособленных структурных подразделений, центральных районных и районных больниц

№ п/п	Наименование МИ	Планируемое количество МИ по годам приобретения							Всего 2021- 2025
		2021	2022	2023	2024	2025	2025		
1	2	3	4	5	6	7	8		
1	Аппарат рентгеновский для флюорографии легких цифровой или аналоговый		1		2	1	4		

2	Аппарат рентгеновский маммографический цифровой или аналоговый	1			1		2
3	Аппарат рентгеновский стационарный для рентгенографии цифровой или аналоговый				3		3
4	Светильник операционный потолочный	3					3
5	Система ультразвуковой визуализации универсальная, с питанием от сети			1	3		4
6	Эндоскоп (для верхних отделов желудочно-кишечного тракта, для нижних отделов желудочно-кишечного тракта, панкреато-дуоденальной зоны и/или для нижних дыхательных путей)		1				1
7	Эндоскоп (для верхних отделов желудочно-кишечного тракта, для нижних отделов желудочно-кишечного тракта, панкреато-дуоденальной зоны и/или для нижних дыхательных путей)	1		1			2

8	Стол операционный универсальный	2						2
9	Кровать многофункциональная реанимационная для палат интенсивной терапии	6						6
10	Электрокоагулятор (коагулятор)хирургический моно-и биполярный с комплектом соответствующего инструментария	1						1
11	Эндоскопическая система (видео-, фибро- или ригидная),включающая: осветитель,инсуффлятор, электроотсос,сыватель, тележка (стойка); течеискатель						1	1
	ИТОГО:	14	2	2	3	8		29

В соответствии с номенклатурной классификацией медицинских изделий по видам, формируемой в электронном виде по группами подгруппам медицинских изделий и размещенной на официальном сайте Федеральной службы по надзору в сфере здравоохранения в информационно-телекоммуникационной сети «Интернет» (приказ Министерства здравоохранения Российской Федерации от 6 июня 2012 г. № 4н «Об утверждении номенклатурной классификации медицинских изделий» (зарегистрирован Министерством юстиции Российской Федерации 9 июля 2012 г., регистрационный № 24852), с изменением, внесенным приказом Министерства здравоохранения Российской Федерации от 25 сентября 2014 г. № 557н (зарегистрирован Министерством юстиции Российской Федерации 17 декабря 2014 г., регистрационный № 35201).

** В соответствии со стандартами оснащения медицинских организаций (их структурных подразделений), предусмотренных положением об организации оказания медицинской помощи по видам медицинской помощи, порядками оказания медицинской помощи, утвержденными Министерством здравоохранения Российской Федерации.*

№ п/п	Учреждение (полное наименование)	ИНН	Наименование структурного подразделения, использующего транспортное средство	Условия оказания медицинской помощи структурного подразделения (амбулаторно/стационарно)	Тип транспортного средства	Марка и модель транспортного средства (по ПТС)	Дата выпуска транспортного средства (по ПТС)	Транспортное средство подлежит замене в следующем году в расчете от даты выпуска (ед.)				
								2021	2022	2023	2024	2025
1	Государственное бюджетное учреждение здравоохранения Республики Адыгея «Красногвардейская центральная районная больница»	0102002416	Амбулатория село Еленовского	Амбулаторно	6	7	8	9	10	11	12	13
					6	7	8	9	10	11	12	13
					Транспортные средства для доставки пациентов в медицинские организации, медицинских работников до места жительства пациентов, для перевозки биологических материалов для исследований, доставки лекарственных препаратов до жителей отдаленных районов, а также для доставки населения в медицинские организации для проведения диспансеризации и диспансерного наблюдения и обратно, доставки беременных женщин для проведения осмотров и обратно, а также для доставки несовершеннолетних и маломобильных пациентов до медицинских организаций и обратно.	7	8	9	10	11	12	13
1			Амбулатория село Еленовского	Амбулаторно	6	ЛАДА Ларгус LRGSOA	17.11.2016	0	0	0	0	1

2	Государственное бюджетное учреждение здравоохранения Республики Адыгея «Красногвардейская центральная районная больница»	0102002416	Амбулатория село Садового	Амбулаторно	<p>Транспортные средства для доставки пациентов в медицинские организации, медицинских работников до места жительства пациентов, для перевозки биологических материалов для исследований, доставки лекарственных препаратов до жителей отдаленных районов, а также для доставки населения в медицинские организации для проведения диспансеризации и наблюдения и обратно, доставки беременных женщин для проведения осмотров и обратно, а также для доставки несовершеннолетних и маломобильных пациентов до медицинских организаций и обратно.</p>	ВАЗ 21074 Седан	11.01.2008	0	0	0	1	0
3	Государственное бюджетное учреждение здравоохранения Республики Адыгея «Красногвардейская центральная районная больница»	0102002416	Поликлиника взрослая	Амбулаторно	<p>Транспортные средства для доставки пациентов в медицинские организации, медицинских работников до места жительства пациентов, для перевозки биологических</p>	ВАЗ 21074 седан	21.04.2010	0	1	0	0	0

6	Государственное бюджетное учреждение здравоохранения Республики Адыгея "Кошехабльская центральная районная больница"	0103002472	п. Дружба Врачебная амбулатория	Амбулаторно	<p>Транспортные средства для доставки пациентов в медицинские организации, медицинских работников до места жительства пациентов, для перевозки биологических материалов для исследований, доставки лекарственных препаратов до жителей отдаленных районов, а также для доставки населения в медицинские организации для проведения диспансеризации и диспансерного наблюдения и обратно, доставки беременных женщин для проведения осмотров и обратно, а также для доставки несовершеннолетних и маломобильных пациентов до медицинских организаций и обратно.</p>	ВАЗ 21074	20.11.2007	1	0	0	0	0
---	--	------------	------------------------------------	-------------	--	-----------	------------	---	---	---	---	---

7	Государственное бюджетное учреждение здравоохранения Республики Адыгея "ТИАГИНСКАЯ ЦЕНТРАЛЬНАЯ РАЙОННАЯ БОЛЬНИЦА"	0101002156	Дондуковская участковая больница	Амбулаторно	<p>Транспортные средства для доставки пациентов в медицинские организации, медицинских работников до места жительства пациентов, для перевозки биологических материалов для исследований, доставки лекарственных препаратов до жителей отдаленных районов, а также для доставки населения в медицинские организации для проведения диспансеризации и наблюдения и обратно, доставки беременных женщин для проведения осмотров и обратно, а также для доставки несовершеннолетних и маломобильных пациентов до медицинских организаций и обратно.</p>	ВАЗ 21053	01.01.2002	1	0	0	0
8	Государственное бюджетное учреждение здравоохранения Республики Адыгея "ТИАГИНСКАЯ ЦЕНТРАЛЬНАЯ РАЙОННАЯ БОЛЬНИЦА"	0101002156	Поликлиника	Амбулаторно	<p>Транспортные средства для доставки пациентов в медицинские организации, медицинских работников до места жительства пациентов, для перевозки биологических</p>	УАЗ 3962	01.01.2001	0	0	1	0

11	Государственное бюджетное учреждение здравоохранения Республики Адыгея "Центральная районная больница Майкопского района"	0104005564	Каменномостская поликлиника	Амбулаторно	<p>Транспортные средства для доставки пациентов в медицинские организации, медицинских работников до места жительства пациентов, для перевозки биологических материалов для исследований, доставки лекарственных препаратов до жителей отдаленных районов, а также для доставки населения в медицинские организации для проведения диспансеризации и наблюдения и обратного, доставки беременных женщин для проведения осмотров и обратного, а также для доставки несовершеннолетних и маломобильных пациентов до медицинских организаций и обратного.</p>	УАЗ 3962	28.01.1994	0	1	0	0	0
----	---	------------	-----------------------------	-------------	--	----------	------------	---	---	---	---	---

12	Государственное бюджетное учреждение здравоохранения Республики Адыгея "Центральная районная больница Майкопского района"	0104005564	Каменномопская поликлиника	Амбулаторно	<p>Транспортные средства для доставки пациентов в медицинские организации, медицинских работников до места жительства пациентов, для перевозки биологических материалов для исследований, доставки лекарственных препаратов до жителей отдаленных районов, а также для доставки населения в медицинские организации для проведения диспансеризации и наблюдения и обратно, доставки беременных женщин для проведения осмотров и обратно, а также для доставки несовершеннолетних и маломобильных пациентов до медицинских организаций и обратно.</p>	ВАЗ 21213	12.05.2000	0	0	0	1	0
13	Государственное бюджетное учреждение здравоохранения Республики Адыгея "Центральная районная больница Майкопского района"	0104005564	Каменномопская поликлиника	Амбулаторно	<p>Транспортные средства для доставки пациентов в медицинские организации, медицинских работников до места жительства пациентов, для перевозки биологических</p>	ВАЗ 21053	22.03.2003	0	0	1	0	0

диспансеризации и диспансерного наблюдения и обратного, доставки беременных женщин для проведения осмотров и обратного, а также для доставки несовершеннолетних и маломобильных пациентов до медицинских организаций и обратного.

Транспортные средства для доставки пациентов в медицинские организации, медицинских работников до места жительства пациентов, для перевозок биологических материалов для исследований, доставки лекарственных препаратов до жителей отдаленных районов, а также для доставки населения в медицинские организации для проведения диспансеризации и наблюдения и обратного, доставки беременных женщин для проведения осмотров и обратного, а также для доставки несовершеннолетних пациентов до

Фельдшерско-акушерский пункт ст. Курджипская

0104005564

Государственное бюджетное учреждение здравоохранения "Центральная районная больница Майкопского района"

15

19.05.2003

УАЗ 396252

1

0

0

0

0

0

0

0

0

0

0

0

0

0

0

0

0

0

0

0

0

0

0

	<p>16</p> <p>Государственное бюджетное учреждение здравоохранения Республики Адыгея "Центральная районная больница Майкопского района"</p>	<p>0104005564</p>	<p>Побединская амбулатория</p>	<p>Амбулаторно</p>	<p>Транспортные средства для доставки пациентов в медицинские организации, медицинских работников до места жительства пациентов, для перевозки биологических материалов для исследований, доставки лекарственных препаратов до жителей отдаленных районов, а также для доставки населения в медицинские организации для проведения диспансеризации и наблюдения и обратного, доставки беременных женщин для проведения осмотров и обратного, а также для доставки несовершеннолетних и маломобильных пациентов до медицинских организаций и обратного.</p>	<p>ЛАДА 210740</p>	<p>17.01.2011</p>	<p>0</p>	<p>0</p>	<p>0</p>	<p>1</p>
--	--	-------------------	--------------------------------	--------------------	--	--------------------	-------------------	----------	----------	----------	----------

17	Государственное бюджетное учреждение здравоохранения Республики Адыгея "Центральная районная больница Майкопского района"	0104005564	Фельдшерско-акушерский пункт п. Тимирязева	Амбулаторно	Транспортные средства для доставки пациентов в медицинские организации, медицинских работников до места жительства пациентов, для перевозки биологических материалов для исследований, доставки лекарственных препаратов до жителей отдаленных районов, а также для доставки населения в медицинские организации для проведения диспансеризации и наблюдения и обратно, доставки беременных женщин для проведения осмотров и обратно, а также для доставки несовершеннолетних и маломобильных пациентов до медицинских организаций и обратно.	УАЗ 3962	18.02.2001	0	0	1	0	0
18	Государственное бюджетное учреждение здравоохранения Республики Адыгея "Центральная районная больница Майкопского района"	0104005564	Побединская амбулатория	Амбулаторно	Транспортные средства для доставки пациентов в медицинские организации, медицинских работников до места жительства пациентов, для перевозки биологических	УАЗ 31512	18.03.1992	1	0	0	0	0

19	Государственное бюджетное учреждение здравоохранения Республики Адыгея "Центральная районная больница Майкопского района"	0104005564	Фельдшерско-акушерский пункт п. Первомайский	Амбулаторно	материалов для исследований, доставки лекарственных препаратов до жителей отдаленных районов, а также для доставки населения в медицинские организации для проведения диспансеризации и наблюдения и обратного, доставки беременных женщин для проведения осмотров и обратного, а также для доставки несовершеннолетних и маломобильных пациентов до медицинских организаций и обратного.	УАЗ 39629	06.01.1998	0	0	1	0	0	
					Транспортные средства для доставки пациентов в медицинские организации, медицинских работников до места жительства пациентов, для перевозки биологических материалов для исследований, доставки лекарственных препаратов до жителей отдаленных районов, а также для доставки населения в медицинские организации для проведения								

20	Государственное бюджетное учреждение здравоохранения Республики Адыгея "Центральная районная больница Майкопского района"	0104005564	Детское поликлиническое отделение	Амбулаторно	диспансеризации и диспансерного наблюдения и обратнo. доставки беременных женщин для проведения осмотров и обратнo, а также для доставки несовершеннолетних и маломобильных пациентов до медицинских организаций и обратнo.	ГАЗ 22171	20.05.2006	0	1	0	0	0
					Транспортные средства для доставки пациентов в медицинские организации, медицинских работников до места жительства пациентов, для перевозки биологических материалов для исследований, доставки лекарственных препаратов до жителей отдаленных районов, а также для доставки населения в медицинские организации для проведения диспансеризации и диспансерного наблюдения и обратнo. доставки беременных женщин для проведения осмотров и обратнo, а также для доставки несовершеннолетних и маломобильных пациентов до							

21	Государственное бюджетное учреждение здравоохранения Республики Адыгея "Шовгеновская центральная районная больница"	0108002356	поликлиника	Амбулаторно	<p>Транспортные средства для доставки пациентов в медицинские организации, медицинских работников до места жительства пациентов, для перевозки биологических материалов для исследований, доставки лекарственных препаратов до жителей отдаленных районов, а также для доставки населения в медицинские организации для проведения диспансеризации и наблюдения и обратного, доставки беременных женщин для проведения осмотров и обратного, а также для доставки несовершеннолетних пациентов до медицинских организаций и обратного.</p>	ВАЗ 21102	13.10.2001	1	0	0	0
----	---	------------	-------------	-------------	--	-----------	------------	---	---	---	---

22	Государственное бюджетное учреждение здравоохранения Республики Адыгея "Шовгеновская центральная районная больница"	0108002356	поликлиника	Амбулаторно	Транспортные средства для доставки пациентов в медицинские организации, медицинских работников до места жительства пациентов, для перевозки биологических материалов для исследований, доставки лекарственных препаратов до жителей отдаленных районов, а также для доставки населения в медицинские организации для проведения диспансеризации и наблюдения и обратного, доставки беременных женщин для проведения осмотров и обратного, а также для доставки несовершеннолетних и маломобильных пациентов до медицинских организаций и обратного.	LADA 212140	29.05.2009	1	0	0	0
23	Государственное бюджетное учреждение здравоохранения Республики Адыгея "Шовгеновская центральная районная больница"	0108002356	ФАП х. Дукмасов	Амбулаторно	Транспортные средства для доставки пациентов в медицинские организации, медицинских работников до места жительства пациентов, для перевозки биологических	УАЗ 396295	01.09.2016	0	0	0	1

	ГБУЗ РА "Адыгейская межрайонная больница им. К.М. Батмена"	0107007626	Теучежская поликлиника	Амбулаторно	<p>материалов для исследований, доставки лекарственных препаратов до жителей отдаленных районов, а также для доставки населения в медицинские организации для проведения диспансеризации и наблюдения и обратного, доставки беременных женщин для проведения осмотра и обратно, а также для доставки несовершеннолетних и маломобильных пациентов до медицинских организаций и обратно.</p>	УАЗ 396292	23.08.2002	0	0	0	1	0
					<p>Транспортные средства для доставки пациентов в медицинские организации, медицинских работников до места жительства пациентов, для перевозки биологических материалов для исследований, доставки лекарственных препаратов до жителей отдаленных районов, а также для доставки населения в медицинские организации для проведения</p>							

26	ГБУЗ РА "Адыгейская межрайонная больница им. К.М. Батмена"	0107007626	Теучежская поликлиника	Амбулаторно	<p>Транспортные средства для доставки пациентов в медицинские организации, медицинских работников до места жительства пациентов, для перевозки биологических материалов для исследований, доставки лекарственных препаратов до жителей отдаленных районов, а также для доставки населения в медицинские организации для проведения диспансеризации и диспансерного наблюдения и обратного, доставки беременных женщин для проведения осмотров и обратного, а также для доставки несовершеннолетних и маломобильных пациентов до медицинских организаций и обратного.</p>	ВАЗ 21140	09.07.2003	0	1	0	0	0
----	--	------------	---------------------------	-------------	--	-----------	------------	---	---	---	---	---

27	ГБУЗ РА "Адыгейская межрайонная больница им. К.М. Батмена"	0107007626	Поликлиника г.Адыгейск	Амбулаторно	Транспортные средства для доставки пациентов в медицинские организации, медицинских работников до места жительства пациентов, для перевозки биологических материалов для исследований, доставки лекарственных препаратов до жителей отдаленных районов, а также для доставки населения в медицинские организации для проведения диспансеризации и наблюдения и обратного, доставки беременных женщин для проведения осмотров и обратного, а также для доставки несовершеннолетних и маломобильных пациентов до медицинских организаций и обратного.	Hyundai Accepu 20.02.2008	1	0	0	0
28	ГБУЗ РА "Адыгейская межрайонная больница им. К.М. Батмена"	0107007626	Поликлиника г.Адыгейск	Амбулаторно	Транспортные средства для доставки пациентов в медицинские организации, медицинских работников до места жительства пациентов, для перевозки биологических	BA3 21074 01.09.2003	1	0	0	0

30	Государственное бюджетное учреждение здравоохранения "Тахтамукайская центральная районная больница"	0106001332	Энемская поликлиника	Амбулаторно	диспансеризации и наблюдения и обратного, доставки беременных женщин для проведения осмотров и обратного, а также для доставки несовершеннолетних и маломобильных пациентов до медицинских организаций и обратного.	ЛЛАДА ГРАНТА	19.02.2014	0	0	0	1
	Транспортные средства для доставки пациентов в медицинские организации, медицинских работников до места жительства пациентов, для перевозки биологических материалов для исследований, доставки лекарственных препаратов до жителей отдаленных районов, а также для доставки населения в медицинские организации для проведения диспансеризации и наблюдения и обратного, доставки беременных женщин для проведения осмотров и обратного, а также для доставки несовершеннолетних и маломобильных пациентов до										

31	Государственное бюджетное учреждение здравоохранения Республики Адыгея "ГИАГИНСКАЯ ЦЕНТРАЛЬНАЯ РАЙОННАЯ БОЛЬНИЦА"	0101002156	Детское поликлиническое отделение	Амбулаторно	<p>медицинских организаций и обратнo.</p> <p>Транспортные средства для доставки пациентов в медицинские организации, медицинских работников до места жительства пациентов, для перевозки биологических материалов для исследований, доставки лекарственных препаратов до жителей отдаленных районов, а также для доставки населения в медицинские организации для проведения диспансеризации и наблюдения и обратнo, доставки беременных женщин для проведения осмотров и обратнo, а также для доставки несовершеннолетних и маломобильных пациентов до медицинских организаций и обратнo.</p>	BA3- 21074 LADA 2107	26.11.2007	1	0	0	0	0
----	---	------------	-----------------------------------	-------------	--	-------------------------	------------	---	---	---	---	---

32	Государственное бюджетное учреждение здравоохранения Республики Адыгея "Кошехабльская центральная районная больница"	01030002472	Врачебная амбулатория аул Блечепсин	Амбулаторно	<p>Транспортные средства для доставки пациентов в медицинские организации, медицинских работников до места жительства пациентов, для перевозки биологических материалов для исследований, доставки лекарственных препаратов до жителей отдаленных районов, а также для доставки населения в медицинские организации для проведения диспансеризации и наблюдения и обратно, доставки беременных женщин для проведения осмотров и обратно, а также для доставки несовершеннолетних и маломобильных пациентов до медицинских организаций и обратно.</p>	УАЗ 3909	22.04.1998	0	0	0	1	0
33	Государственное бюджетное учреждение здравоохранения Республики Адыгея "Кошехабльская центральная районная больница"	01030002472	Фельдшерско-акушерский пункт х.Игнатьевский	Амбулаторно	<p>Транспортные средства для доставки пациентов в медицинские организации, медицинских работников до места жительства пациентов, для перевозки биологических</p>	УАЗ 3962	01.04.1997	0	0	0	0	1

	Государственное бюджетное учреждение здравоохранения "Тахтамукайская центральная районная больница"	0106001332	Яблоновская поликлиника	Амбулаторно	<p>материалов для исследований, доставки лекарственных препаратов до жителей отдаленных районов, а также для доставки населения в медицинские организации для проведения диспансеризации и наблюдения и обратно, доставки беременных женщин для проведения осмотров и обратно, а также для доставки несовершеннолетних и маломобильных пациентов до медицинских организаций и обратно.</p>	<p>Транспортные средства для доставки пациентов в медицинские организации, медицинских работников до места жительства пациентов, для перевозки биологических материалов для исследований, доставки лекарственных препаратов до жителей отдаленных районов, а также для доставки населения в медицинские организации для проведения</p>	01.01.2003	0	0	0	1	0
--	---	------------	-------------------------	-------------	--	--	------------	---	---	---	---	---

	диспансеризации и диспансерного наблюдения и обратно, доставки беременных женщин для проведения осмотров и обратно, а также для доставки несовершеннолетних и маломобильных пациентов до медицинских организаций и обратно.				
<p>35 Государственное бюджетное учреждение здравоохранения "Тахтамукайская центральная районная больница"</p>	<p>Амбулаторно</p>	<p>Поликлиника Тахтамукай</p>	<p>0106001332</p>	<p>04.04.2007</p>	<p>0 0 1 0 0</p>
<p>Транспортные средства для доставки пациентов в медицинские организации, медицинских работников до места жительства пациентов, для перевозки биологических материалов для исследований, доставки лекарственных препаратов до жителей отдаленных районов, а также для доставки населения в медицинские организации для проведения диспансеризации и диспансерного наблюдения и обратно, доставки беременных женщин для проведения осмотров и обратно, а также для доставки несовершеннолетних и маломобильных пациентов до</p>	<p>ВАЗ 21074 легковой</p>				

36	Государственное бюджетное учреждение здравоохранения "Гухтамукайская центральная районная больница"	0106001332	Поликлиника Тухтамукай	Амбулаторно	<p>Транспортные средства для доставки пациентов в медицинские организации, медицинских работников до места жительства пациентов, для перевозки биологических материалов для исследований, доставки лекарственных препаратов до жителей отдаленных районов, а также для доставки населения в медицинские организации для проведения диспансеризации и наблюдения и обратного, доставки беременных женщин для проведения осмотров и обратного, а также для доставки несовершеннолетних и маломобильных пациентов до медицинских организаций и обратного.</p>	BA3 2109 легковой	09.06.2005	1	0	0	0	0
----	---	------------	------------------------	-------------	--	----------------------	------------	---	---	---	---	---

37	Государственное бюджетное учреждение здравоохранения "Тахтамукайская центральная районная больница"	0106001332	Афисипская врачебная амбулатория	Амбулаторно	<p>Транспортные средства для доставки пациентов в медицинские организации, медицинских работников до места жительства пациентов, для перевозки биологических материалов для исследований, доставки лекарственных препаратов до жителей отдаленных районов, а также для доставки населения в медицинские организации для проведения диспансеризации и наблюдения и обратно, доставки беременных женщин для проведения осмотров и обратно, а также для доставки несовершеннолетних и маломобильных пациентов до медицинских организаций и обратно.</p>	ВАЗ 21099 легковой	01.03.2002	1	0	0	0
38	Государственное бюджетное учреждение здравоохранения "Тахтамукайская центральная районная больница"	0106001332	Энемская поликлиника	Амбулаторно	<p>Транспортные средства для доставки пациентов в медицинские организации, медицинских работников до места жительства пациентов, для перевозки биологических</p>	ВАЗ21074 легковой	01.09.2005	0	1	0	0

39	Государственное бюджетное учреждение здравоохранения "Тахтамукайская центральная районная больница"	0106001332	Энемская поликлиника	Амбулаторно	<p>материалов для исследований, доставки лекарственных препаратов до жителей отдаленных районов, а также для доставки населения в медицинские организации для проведения диспансеризации и наблюдения и обратного, доставки беременных женщин для проведения осмотра и обратного, а также для доставки несовершеннолетних и маломобильных пациентов до медицинских организаций и обратно.</p>	<p>СНЕРУ А15 легковой</p>	23.08.2007	0	0	1	0
				<p>Транспортные средства для доставки пациентов в медицинские организации, медицинских работников до места жительства пациентов, для перевозки биологических материалов для исследований, доставки лекарственных препаратов до жителей отдаленных районов, а также для доставки населения в медицинские организации для проведения</p>							

Перечень транспортных средств, планируемых к приобретению в медицинских организациях субъекта Российской Федерации

№ п/п	Учреждение (полное наименование)	ИНН	Наименование структурного подразделения, использующего транспортное средство	Условия оказания медицинской помощи структурного подразделения (амбулаторно/стационарно)	Тип транспортного средства	Транспортное средство подлежит замене в следующем году в расчете от даты выпуска (ед.)					
						2021	2022	2023	2024	2025	
1	Государственное бюджетное учреждение здравоохранения Республики Адыгея "ТИАГИНСКИЙ ЦЕНТРАЛЬНЫЙ РАЙОННАЯ БОЛЬНИЦА"	0101002156	ФАП станции Келермесской	Амбулаторно	Транспортные средства для доставки пациентов в медицинские организации, медицинских работников до места жительства пациентов, для перевозки биологических материалов для исследований, доставки лекарственных препаратов до жителей отдаленных районов, а также для доставки населения в медицинские организации для проведения диспансеризации и диспансерного наблюдения	7	8	9	10	11	
								1			

<p>ая центральная районная больница"</p>				<p>до жителей отдаленных районов, а также для доставки населения в медицинские организации для проведения диспансеризации и диспансерного наблюдения и обратно, доставки беременных женщин для проведения осмотров и обратно, а также для доставки несовершеннолетних и маломобильных пациентов до медицинских организаций и обратно.</p>				
<p>Государственное бюджетное учреждение здравоохранения Республики Адыгея "ТИАГИНСК АЯ ЦЕНТРАЛЬНАЯ РАЙОННАЯ БОЛЬНИЦА"</p>	<p>0101002156</p>	<p>Детское поликлиническое отделение</p>	<p>Амбулаторно</p>	<p>Транспортные средства для доставки пациентов в медицинские организации, медицинских работников до места жительства пациентов, для перевозки биологических материалов для исследований, доставки лекарственных препаратов до жителей отдаленных районов, а также для доставки населения в медицинские организации для проведения диспансеризации и диспансерного наблюдения и обратно, доставки беременных женщин для проведения осмотров и обратно, а также для доставки несовершеннолетних и маломобильных пациентов до медицинских организаций и обратно.</p>		<p>1</p>		
<p>4</p>								

5	Государственное бюджетное учреждение здравоохранения "Тахтамукайская центральная районная больница"	0106001332	Поликлиника Тахтамукай	Амбулаторно	<p>Транспортные средства для доставки пациентов в медицинские организации, медицинских работников до места жительства пациентов, для перевозки биологических материалов для исследований, доставки лекарственных препаратов до жителей отдаленных районов, а также для доставки населения в медицинские организации для проведения диспансеризации и диспансерного наблюдения и обратно, доставки беременных женщин для проведения осмотров и обратно, а также для доставки несовершеннолетних и маломобильных пациентов до медицинских организаций и обратно.</p>	1		
6	Государственное бюджетное учреждение здравоохранения Республика Адыгея "Шовгеновская центральная районная больница"	0108002356	ФАП а.Пшизов	Амбулаторно	<p>Транспортные средства для доставки пациентов в медицинские организации, медицинских работников до места жительства пациентов, для перевозки биологических материалов для исследований, доставки лекарственных препаратов до жителей отдаленных районов, а также для доставки населения в медицинские организации для проведения диспансеризации и диспансерного наблюдения и обратно, доставки беременных женщин для</p>	1		

	7	Государственное бюджетное учреждение здравоохранения Республики Адыгея "Шовгеновская центральная районная больница"	0108002356	ФАП х.Дукмасов	Амбулаторно	проведения осмотров и обратного, а также для доставки несовершеннолетних и маломобильных пациентов до медицинских организаций и обратного.			
						Транспортные средства для доставки пациентов в медицинские организации, медицинских работников до места жительства пациентов, для перевозки биологических материалов для исследований, доставки лекарственных препаратов до жителей отдаленных районов, а также для доставки населения в медицинские организации для проведения диспансеризации и диспансерного наблюдения и обратного, доставки беременных женщин для проведения осмотров и обратного, а также для доставки несовершеннолетних и маломобильных пациентов до медицинских организаций и обратного.	1		
	8	Государственное бюджетное учреждение здравоохранения Республики Адыгея "Ханская поликлиника"	0105020847	Поликлиника	Амбулаторно	Транспортные средства для доставки пациентов в медицинские организации, медицинских работников до места жительства пациентов, для перевозки биологических материалов для исследований, доставки лекарственных препаратов до жителей отдаленных	1		

	<p>районов, а также для доставки населения в медицинские организации для проведения диспансеризации и обратного наблюдения беременных женщин для проведения осмотров и обратного, а также для доставки несовершеннолетних и маломобильных пациентов до медицинских организаций и обратного.</p>	<p>Транспортные средства для доставки пациентов в медицинские организации, медицинских работников до места жительства пациентов, для перевозки биологических материалов для исследований, доставки лекарственных препаратов до жителей отдаленных районов, а также для доставки населения в медицинские организации для проведения диспансеризации и обратного наблюдения беременных женщин для проведения осмотров и обратного, а также для доставки несовершеннолетних и маломобильных пациентов до медицинских организаций и обратного.</p>		<p>Амбулаторно</p>	<p>Поликлиника</p>	<p>9</p> <p>Государственное бюджетное учреждение здравоохранения Республики Адыгея "ГИАГИНСК АЯ ЦЕНТРАЛЬНАЯ РАЙОННАЯ БОЛЬНИЦА"</p>
				<p>0101002156</p>		<p>1</p>

10	Государственное бюджетное учреждение здравоохранения Республики Адыгея "Майкопская городская поликлиника"	0105020893	Отделение по ул. Школьной 182 ПП № 1	Амбулаторно	<p>Транспортные средства для доставки пациентов в медицинские организации, медицинских работников до места жительства пациентов, для перевозки биологических материалов для исследований, доставки лекарственных препаратов до жителей отдаленных районов, а также для доставки населения в медицинские организации для проведения диспансеризации и диспансерного наблюдения и обратного, доставки беременных женщин для проведения осмотров и обратного, а также для доставки несовершеннолетних и маломобильных пациентов до медицинских организаций и обратно.</p>	1	3	2	
11	Государственное бюджетное учреждение здравоохранения Республики Адыгея "Центральная районная больница Майкопского района"	0104005564	Фельдшерско-акушерский пункт х. Пролетарский	Амбулаторно	<p>Транспортные средства для доставки пациентов в медицинские организации, медицинских работников до места жительства пациентов, для перевозки биологических материалов для исследований, доставки лекарственных препаратов до жителей отдаленных районов, а также для доставки населения в медицинские организации для проведения диспансеризации и диспансерного наблюдения и обратного, доставки беременных женщин для</p>			1	

	больница Майкопского района"			районов, а также для доставки населения в медицинские организации для проведения диспансеризации и обратного наблюдения беременных женщин для проведения осмотров и обратного, а также для доставки несовершеннолетних и маломобильных пациентов до медицинских организаций и обратного.			
14 Государственное бюджетное учреждение здравоохранения Республики Адыгея "Кошехабльская центральная районная больница"	0103002472	Поликлиника	Амбулаторно	Транспортные средства для доставки пациентов в медицинские организации, медицинских работников до места жительства пациентов, для перевозки биологических материалов для исследований, доставки лекарственных препаратов до жителей отдаленных районов, а также для доставки населения в медицинские организации для проведения диспансеризации и обратного наблюдения беременных женщин для проведения осмотров и обратного, а также для доставки несовершеннолетних и маломобильных пациентов до медицинских организаций и обратного.	1		

15	Государственное бюджетное учреждение здравоохранения Республика Адыгея "Центральная районная больница Майкопского района"	0104005564	Фельдшерско-акушерский пункт п. Первомайский	Амбулаторно	<p>Транспортные средства для доставки пациентов в медицинские организации, медицинских работников до места жительства пациентов, для перевозки биологических материалов для исследований, доставки лекарственных препаратов до жителей отдаленных районов, а также для доставки населения в медицинские организации для проведения диспансеризации и диспансерного наблюдения и обратного, доставки беременных женщин для проведения осмотров и обратного, а также для доставки несовершеннолетних и маломобильных пациентов до медицинских организаций и обратно.</p>	1	
16	Государственное бюджетное учреждение здравоохранения "Тахтамукайская центральная районная больница"	0106001332	Энемская поликлиника	Амбулаторно	<p>Транспортные средства для доставки пациентов в медицинские организации, медицинских работников до места жительства пациентов, для перевозки биологических материалов для исследований, доставки лекарственных препаратов до жителей отдаленных районов, а также для доставки населения в медицинские организации для проведения диспансеризации и диспансерного наблюдения и обратного, доставки беременных женщин для</p>	2	1

	районная больница "				районов, а также для доставки населения в медицинские организации для проведения диспансеризации и диспансерного наблюдения и обратно, доставки беременных женщин для проведения осмотров и обратно, а также для доставки несовершеннолетних и маломобильных пациентов до медицинских организаций и обратно.					
19	Государствен ное бюджетное учреждение здравоохране ния Республики Адыгея "Ханская поликлиника"	0105020847	Фельдшерско -акушерские пункты п.Родниковы й	Амбулаторно	Транспортные средства для доставки пациентов в медицинские организации, медицинских работников до места жительства пациентов, для перевозки биологических материалов для исследований, доставки лекарственных препаратов до жителей отдаленных районов, а также для доставки населения в медицинские организации для проведения диспансеризации и диспансерного наблюдения и обратно, доставки беременных женщин для проведения осмотров и обратно, а также для доставки несовершеннолетних и маломобильных пациентов до медицинских организаций и обратно.				1	
	ИТОГО					4	5	8	7	7

Сводный перечень транспортных средств, планируемых к замене в субъекте Российской Федерации

№ п/п	Наименование транспортных средств	Планируемое количество транспортных средств по годам приобретения						Всего 2021-2025
		2021	2022	2023	2024	2025		
								8
1	2	3	4	5	6	7		
1.	Транспортные средства для доставки пациентов в медицинские организации, медицинских работников до места жительства пациентов, для перевозки биологических материалов для исследований, доставки лекарственных препаратов до жителей отдаленных районов, а также для доставки населения в медицинские организации для проведения диспансеризации и диспансерного наблюдения и обратно, доставки беременных женщин для проведения осмотров и обратно, а также для доставки несовершеннолетних и маломобильных пациентов до медицинских организаций и обратно.	12	9	6	6	6	6	39
	Итого:	12	9	6	6	6	6	39

Сводный перечень транспортных средств, планируемых к приобретению в субъекте Российской Федерации

№ п/п	Наименование транспортных средств	Планируемое количество транспортных средств по годам приобретения						Всего 2021-2025
		2021	2022	2023	2024	2025		
1	2	3	4	5	6	7	8	
1.	Транспортные средства для доставки пациентов в медицинские организации, медицинских работников до места жительства пациентов, для перевозки биологических материалов для исследований, доставки лекарственных препаратов до жителей отдаленных районов, а также для доставки населения в медицинские организации для проведения диспансеризации и диспансерного наблюдения и обратно, доставки беременных женщин для проведения осмотров и обратно, а также для доставки несовершеннолетних и маломобильных пациентов до медицинских организаций и обратно.	4	5	8	7	7	31	
	Итого:	4	5	8	7	7	31	

Таблица 1

Нормативно-правовые акты и предмет их регулирования

№	Нормативный правовой акт	Предмет регулирования
1.	Постановление Кабинета Министров Республики Адыгея от 22 июня 2009 г. N 127 (с изменениями и дополнениями)	Регулирование трудовых отношений в сфере оплаты труда

Не финансируемые за счет средств федерального бюджета расходы субъекта Российской Федерации в части мероприятий по капитальному ремонту, строительству (реконструкции), приобретению быстровозводимых модульных конструкций и недвижимого имущества

№ п/п	Наименование юридического лица (полностью)	Наименование объекта (РБ (в т.ч. центральные, межрайонные), УБ, поликлиники, детские поликлиники, поликлинические подразделения, амбулатории (в т.ч. врачебные, центры (отделения) общей врачебной практики (семейной медицины), ФАП, ФП, фельдшерские здравпункты, городские больницы, детские городские больницы, областные (республиканские) больницы, центры консультативно-диагностические, (поликлиники консультативно-диагностические), центры консультативно-диагностические детские)	Адрес объекта	Планируемое мероприятие (затраты на разработку проектно-сметной документации, подготовка помещений для размещения планируемого к оборудованию)	Количество населения, обслуживаемое медицинской организацией (структурным подразделением)	Планируемая стоимость работ	в том числе по годам:				Запланированный год завершения мероприятия по объекту	
							2021	2022	2023	2024		
							2021	2022	2023	2024	2025	

Приложение №
12.1
к региональной
программе
модернизации
первичного
звена
здравоохранения
Республики
Адыгея

**Приведение в нормативное состояние автомобильных дорог регионального или
межмуниципального и местного значения, обеспечивающих транспортную
доступность медицинских организаций**

Таблица
№1

№ п/ п	Наименование населенного пункта	Наименование запланированного дорожного мероприятия	Мощность объекта, км («протяженность дороги»)	Стоимость мероприятия, млн рублей	Наименование запланированного мероприятия, реализуемого в рамках МПЗЗ (строительство (реконструкция), капитальный ремонт, приобретение быстровозводимых модульных конструкций и	Объект здравоохранения, к которому обеспечивается подезда (РБ (в т.ч. центральные, межрайонные), УБ, поликлиники, детские поликлиники, поликлинические подразделения,	Предусмотренное финансирование, млн рублей		
							2023	2024	2025
							2023	2024	2025

1	2	3	4	5	6	7	8	9	10		
						(поликлиники консультирующе-диагностические детские), дневной стационар) и адрес объекта					
1	Республика Адыгея, г. Майкоп	ремонт автомобильной дороги на территории МО "Город Майкоп" по ул. Шоссейной от ул. Железнодорожной до ул. 7 Переулок	0,957	46,8	строительство	поликлиника, г. Майкоп, ул. Шоссейная, 2 б		46,8			
2	Республика Адыгея, г. Майкоп, х. Гавердовский	ремонт подъездной дороги к врачебной амбулатории	0,217	4,5	строительство	врачебная амбулатория, г. Майкоп, х. Гавердовский, ул. Титова, 42 а		4,5			

3	Республика Адыгея, г. Майкоп	капитальный ремонт (благоустройств о) территории, прилегающей к зданию Майкопский городской поликлиники № 1 (ул. Чкалова, 77) на территории МО "Город Майкоп" Республика Адыгея	2000	8,56	капитальный ремонт	поликлиническо е подразделение, г. Майкоп, ул. Чкалова, 77	8,56	
4	Республика Адыгея, Гиагинский район, ст. Гиагинская	реконструкция автомобильной дороги по ул. Рабочая от ул. М. Горького до у. Братской и ул. Рбочая до здания ЦРБ	0,698	4086,21	капитальный ремонт	поликлиника, Гиагинский район, ст. Гиагинская, ул. Братская, 2	5,71	
5	Республика Адыгея, Гиагинский район, п. Гончарка	ежегодный ямочный ремонт	0,3		капитальный ремонт	ФАП, Гиагинский район, п. Гончарка, ул. Садовая, 8	0,56 1	

6	Республика Адыгея, Тахтамукайский район, пгт. Энем	ремонт проезжей части дороги местного значения к новой поликлинике по адресу: ул. Иркутско-Пинской дивизии, 4, пгт. Энем, Тахтамукайский район, Республика Адыгея (Установка ограждения, установка наружного освещения, установка дорожных знаков и разметки, устройства искусственной неровности)	0,11	9,092	строительство	поликлиника, Тахтамукайский район, пгт. Энем, ул. Иркутско-Пинской Дивизии, 4	9,4		
7	Республика Адыгея, Тахтамукайский район, пгт. Яблоновский	ремонт автомобильной дороги, подъезд к пгт. Яблоновский от	0,99	13,75	капитальный ремонт	поликлиника, Тахтамукайский район, пгт. Яблоновский, ул. Гагарина, 144	13,75		

	а/д Яблоновский- Старобжегокай на участке ум 1+620 - км 2+618 в Тахтамукайском районе Республики Адыгея						
ИТОГО							

**Приведение в нормативное состояние автомобильных дорог
регионального или межмуниципального и местного значения,
обеспечивающих транспортную доступность медицинских организаций**

Таблица №2

	Протяженность автомобильных дорог, обеспечивающих транспортную доступность организаций первичного звена здравоохранения, км	Доля автомобильных дорог, соответствующих нормативным требованиям, %		
		факт на 01.01.2023	факт на 01.01.2024	факт на 01.01.2025
1	2	4	5	6
Республика Адыгея, Подъезд к пгт. Энем участок №2	0,702	74,27	85,5	
Республика Адыгея, Понежукай-Городской-Габукай	29,715	86,88	87,1	

Республика Подъезд к а. Афипси	Адыгея, Адыгея, Туапсе	4,16	67,31	90,3	
Республика Майкоп - Туапсе	Адыгея, Туапсе	22,149	58,69	90,5	
Республика Кошехабль - Соколов	Адыгея, Соколов	17,71	65,99	64,86	
Республика Гончарка-Черемушкин- Келермеская	Адыгея, Черемушкин- Келермеская	21,628	55,15	52,38	
Республика подъезд к Яблоновскому автомобильной Яблоновский Старобжегокай	Адыгея, пгт. от дороги -	2,618	84,72	96,1	
ИТОГО					