




МИНИСТЕРСТВО КУЛЬТУРЫ  
РОССИЙСКОЙ ФЕДЕРАЦИИ



## ПРИКАЗ

от 4 апреля 2026 г.

Москва

№ 392

**О включении выявленных объектов культурного наследия (памятников истории и культуры) народов Российской Федерации (объектов археологического наследия), расположенных на территории города Губкинского, города Салехарда, Красноселькупского района, Пуровского района, Шурышкарского района, Ямальского района Ямало-Ненецкого автономного округа, в единый государственный реестр объектов культурного наследия (памятников истории и культуры) народов Российской Федерации в качестве объектов культурного наследия (памятников истории и культуры) народов Российской Федерации федерального значения и утверждении границ их территорий**

В соответствии с пунктом 5 статьи 3.1 и статьей 18 Федерального закона от 25 июня 2002 г. № 73-ФЗ «Об объектах культурного наследия (памятниках истории и культуры) народов Российской Федерации», подпунктами 5.3.7 и 5.4.3 пункта 5 Положения о Министерстве культуры Российской Федерации, утвержденного постановлением Правительства Российской Федерации от 20 июля 2011 г. № 590, п р и к а з ы в а ю:


1. Включить выявленные объекты культурного наследия (памятники истории и культуры) народов Российской Федерации (объекты археологического наследия), расположенные на территории города Губкинского, города Салехарда, Красноселькупского района, Пуровского района, Шурышкарского района, Ямальского района Ямало-Ненецкого автономного округа, в единый государственный реестр объектов культурного наследия (памятников истории и культуры) народов Российской Федерации в качестве объектов культурного

наследия (памятников истории и культуры) народов Российской Федерации федерального значения согласно приложению № 1 к настоящему приказу.

2. Утвердить границы территорий указанных в приложении № 1 к настоящему приказу объектов культурного наследия (памятников истории и культуры) народов Российской Федерации федерального значения (объектов археологического наследия) согласно приложению № 2 к настоящему приказу.

3. Контроль за исполнением настоящего приказа возложить на заместителя Министра культуры Российской Федерации, курирующего деятельность Департамента государственной охраны культурного наследия.

Министр



О.Б. Любимова

Приложение № 1  
к приказу Министерства культуры  
Российской Федерации

от « 4 » марта 2026 г. № 392

Выявленные объекты культурного наследия (памятники истории и культуры) народов Российской Федерации (объекты археологического наследия), расположенные на территории города Губкинского, города Салехарда, Красноселькупского района, Пуровского района, Шурышкарского района, Ямальского района Ямало-Ненецкого автономного округа, включаемые в единый государственный реестр объектов культурного наследия (памятников истории и культуры) народов Российской Федерации в качестве объектов культурного наследия (памятников истории и культуры) народов Российской Федерации федерального значения

№ пункта	Наименование объекта культурного наследия (памятника истории и культуры) народов Российской Федерации	Время возникновения	Местонахождение объекта культурного наследия (памятника истории и культуры) народов Российской Федерации	Вид объекта культурного наследия (памятника истории и культуры) народов Российской Федерации
1.	«Городище Вож-Пай»	II тыс. до н.э. – IX-X вв. н.э.	Ямало-Ненецкий автономный округ, Шурышкарский район, в 10,0 км к северу от с. Горки, на правой террасе р. Большая Обь, в 1,8 км к северу от устья р. Похлангортской, в 0,2 км к северу от устья ручья Сусгортсойм	памятник
2.	«Поселение Лесмиеган 1»	VI тыс. до н.э. – V в. н.э.	Шурышкарский район, в 11,5 км к югу от д. Ямгорт, в 18,0 км к востоку от с. Овгорт, в 34,5 км к западо-юго-западу от с. Азовы, в 10,4 км к юго-юго-западу от устья р. Лесмиеган, в	памятник

			18,5 км к юго-востоку от устья р. Несъеган, в 48,4 км к юго-западу от устья р. Сыня	
3.	«Городище Лесмиеган 2»	XV-XX вв. н.э.	Ямало-Ненецкий автономный округ, Шурышкарский район, в 9,5 км к югу от д. Ямгорт, в 18,5 км к востоко-северо-востоку от с. Овгорт и в 33,5 км к юго-западу от с. Азовы, в 8,3 км к юго-юго-западу от устья р. Лесмиеган, в 19,2 км к юго-востоку от устья р. Несъеган, в 46,4 км к юго-западу от устья р. Сыня	памятник
4.	«Городище Лысая Гора»	V-XVII вв. н.э.	Ямало-Ненецкий автономный округ, Шурышкарский район, в 8,7 км к юго-западу от д. Новый Киеват, в 29 км к северо-востоку от д. Ямгорт, в 31,5 км к северо-западу от с. Горки, в 26 км к югу от с. Мужы, в 1,6 км от устья ручья Егоновсойм, в 9 км к юго-западу от устья р. Сыня	памятник
5.	«Городище Несъеган 1»	VI-VII вв. н.э.	Ямало-Ненецкий автономный округ, Шурышкарский район, в 3 км к юго-западу от с. Овгорт, в 25,7 км к западо-юго-западу от д. Ямгорт, в 10,8 км к юго-юго-	памятник

			западу от д. Нымвожгорт, в 2,5 км к юго-западу от устья р. Несъеган, в 25,34 км к западу от устья р. Лесмиеган, в 62,4 км к юго-западу от устья р. Сыня	
6.	«Городище Несъеган 2»	VI-VIII вв. – начало II тыс. н.э.	Ямало-Ненецкий автономный округ, Шурышкарский район, в 25 км к западо-юго-западу от д. Ямгорт, в 10,8 км к юго-западу от д. Нымвожгорт, в 2 км к юго-западу от устья р. Несъеган, в 24,8 км к западу от устья р. Лесмиеган, в 62 км к юго-западу от устья р. Сыня	памятник
7.	«Поселение Несъеган 3»	VI-III тыс. до н.э.	Ямало-Ненецкий автономный округ, Шурышкарский район, в 7,5 км к западо-северо-западу от с. Овгорт, в 29,8 км к западу от д. Ямгорт, в 10,1 км к юго-западу от д. Нымвожгорт, в 7,1 км к северо-западу от устья р. Несъеган, в 29,7 км к западу от устья р. Лесмиеган, в 65,5 км к юго-западу от устья р. Сыня	памятник
8.	«Городище Сыня 1»	V-XVII вв. н.э.	Ямало-Ненецкий автономный округ, Шурышкарский район, в 9,8 км к северо-западу от с. Овгорт, в 22,5	памятник

			<p>км к юго-западу от д. Ямгорт, в 0,7 км к северо-западу от д. Нымвожгорт, в 10 км к северо-западу от устья р. Несъеган, в 1,7 км к северо-западу от устья р. Мэгхонеган, в 57 км к юго-западу от устья р. Сыня</p>	
9.	«Городище Сыня 2»	V-XVII вв. н.э.	<p>Ямало-Ненецкий автономный округ, Шурышкарский район, в 9,4 км к северо-северо-западу от с. Овгорт, в 23 км к западо-юго-западу от д. Ямгорт, в 0,8 км к северо-востоку от д. Нымвожгорт, в 9,6 км к северу от устья р. Несъеган, в 0,9 км к северу от устья р. Мэгхонеган, в 56 км к юго-западу от устья р. Сыня</p>	памятник
10.	«Городище Ярте 6»	XI-XII вв. н.э.	<p>Ямало-Ненецкий автономный округ, Ямальский район, в 140,0 км к северо-западу от с. Мыс Каменный, на 20-ти метровом мысу коренной террасы р. Юрибей, у двух озёр системы Ярато, в 13,85 км к востоку от ж/д станции Владимир Нак</p>	памятник
11.	«Питлярское городище»	VI-IX вв. н.э.	<p>Ямало-Ненецкий автономный округ, Шурышкарский район, в 6,0 км к югу от с. Питляр, на</p>	памятник

			<p>правой террасе р. Большая Обь, на правом берегу р. Питляр, в 1,0 км к востоку от устья р. Питляр</p>	
12.	«Поселение и могильник Катыльмачи 3»	V в. до н.э. – XIX в. н.э.	<p>Ямало-Ненецкий автономный округ, Красноселькупский район, в 23,4 км к югу от с. Киккиакки, в 21,5 к юго-юго- востоку от устья р. Корылькы, в урочище Катыльмачи, на краю левой террасы р. Корылькы, на мысу</p>	ансамбль
13.	«Селище Саянгылнато 1»	V-XVII вв. н.э.	<p>Ямало-Ненецкий автономный округ, Ямальский район, в 15,0 км к юго- востоку от п. Сабетта, в 0,4 км к северо- востоку от коренного берега оз. Саянгылнато</p>	памятник
14.	«Тильтимский могильник»	V-XVII вв. н.э.	<p>Ямало-Ненецкий автономный округ, Шурьшкарский район, в 0,6 км к востоко-северо- востоку от д. Тильтим, в 26,3 км к северо- северо-западу от с. Оволингорт, в 50,3 км к северо- западу от с. Овгорт, в 9,3 км к юго-востоку от устья р. Большой Тукшин, в 59,5 км к западу от устья р. Сыня</p>	памятник
15.	«Куноватский городок»	XVI-XVIII вв. н.э.	<p>Ямало-Ненецкий автономный округ, Шурьшкарский</p>	памятник

			район, в 3,8 км к северо-востоку от с. Лопхари, на западном берегу оз. Куноватский Сор, в 7,5 км к востоку от устья р. Куноват	
16.	«Поселение Волдэпъёган»	IV-III тыс. до н.э.	Ямало-Ненецкий автономный округ, Шурышкарский район, в 21 км к северо-западу от с. Овгорт, в 30,8 км к западо-северо-западу от д. Ямгорт, в 5 км к юго-востоку от с. Оволынорт, в 21,1 км к северо-западу от устья р. Несъеган, в 1,6 км к юго-юго-западу от устья р. Волдэпъеган, в 6,5 км к западо-юго-западу от устья р. Мишъеган, в 60,5 км к юго-западу от устья р. Сыня	памятник
17.	«Поселение Вынгаяха 1»	середина I тыс. – середина II тыс. н.э.	Ямало-Ненецкий автономный округ, Пуровский район, в 46,0 км к востоко-северо-востоку от п. Ханымей, бассейн р. Пур, правобережье р. Вынгаяха (правый приток р. Вынгапур), в 35,0 км к юго-востоку от устья р. Вынгаяха	памятник
18.	«Поселение Вынгаяха 5»	середина I тыс. н.э. – середина II тыс. н.э.	Ямало-Ненецкий автономный округ, Пуровский район, в 45,4 км к востоко-северо-востоку от п. Ханымей,	памятник

			бассейн р. Пур, левобережье р. Вынгаяха (правый приток р. Вынгапур), в 35,2 км к юго- востоку от устья р. Вынгаяха	
19.	«Поселение Вынгаяха 7»	IX-X вв. н.э.	Ямало-Ненецкий автономный округ, Пуровский район, в 43,8 км к северо- востоку от п. Ханьмей, бассейн р. Пур, левобережье р. Вынгаяха (правый приток р. Вынгапур), в 30,0 км от устья р. Вынгаяха	памятник
20.	«Поселение Елисеевский»	конец III тыс. до н.э. – XIX в. н.э.	Ямало-Ненецкий автономный округ, Шурышкарский район, в 7,5 км к северо-востоку от д. Ямгорт, в 30,0 км к северо-востоку от с. Овгорт и в 37,2 км к юго-западу от с. Горки	памятник
21.	«Поселение Ету-Яха 1»	конец II тыс. до н.э. – начало I тыс. н.э.	Ямало-Ненецкий автономный округ, г. Губкинский, на правом берегу р. Ету-яха, в 0,35 км к югу от шоссе Губкинский-Пурпе, в 0,15 км от впадения р. Ету-яха в р. Пякупур	памятник
22.	«Поселение Лов-Санг-Хум 1»	XI в. до н.э. – IX вв. н.э.	Ямало-Ненецкий автономный округ, Шурышкарский район, в 3 км к юго- востоку от с. Оволингорт, в 23 км к северо- западу от с. Овгорт, в	памятник

			32,87 км к западо-северо-западу от д. Ямгорт, в 1,3 км к северу от устья р. Волдэпъеган, в 6 км к северо-западу от устья р. Мишъеган, в 58,7 км к юго-западу от устья р. Сыня	
23.	«Поселение Лов-Санг-Хум 2»	середина – вторая половина III тыс. до н.э.	Ямало-Ненецкий автономный округ, Шурышкарский район, в 3,1 км к юго-востоку от с. Оволынгорт, в 23,1 км к северо-западу от с. Овгорт, в 32,9 км к западо-северо-западу от д. Ямгорт, в 1,4 км к северу от устья р. Волдэпъеган, в 6,1 км к северо-западу от устья р. Мишъеган, в 58,8 км к юго-западу от устья р. Сыня	памятник
24.	«Поселение Лов-Санг-Хум 4»	V в. до н.э. – XVII в. н.э.	Ямало-Ненецкий автономный округ, Шурышкарский район, в 2,9 км к юго-востоку от с. Оволынгорт, в 23,4 км к северо-северо-западу от с. Овгорт, в 14 км к северо-западу от д. Нымвожгорт, в 1,8 км к северо-северо-востоку от устья р. Волдэпъеган, в 6,2 км к северо-западу от устья р. Мишъеган, в 58,6 км к юго-западу от устья р. Сыня	памятник

25.	«Поселение Лов-Санг-Хум 5»	V в. до н.э. – XVII в. н.э.	Ямало-Ненецкий автономный округ, Шурышкарский район, в 2,9 км к юго-востоку от с. Оволингорт, в 23,4 км к северо-северо-западу от с. Овгорт, в 14 км к северо-западу от д. Нымвожгорт, в 1,8 км к северо-северо-востоку от устья р. Волдэпъеган, в 6,2 км к северо-западу от устья р. Мишъеган, в 58,6 км к юго-западу от устья р. Сыня	памятник
26.	«Поселение Лов-Санг-Хум 6»	V в. до н.э. – XVII в. н.э.	Ямало-Ненецкий автономный округ, Шурышкарский район, в 2,9 км к юго-востоку от с. Оволингорт, в 23,4 км к северо-северо-западу от с. Овгорт, в 14 км к северо-западу от д. Нымвожгорт, в 1,8 км к северо-северо-востоку от устья р. Волдэпъеган, в 6,2 км к северо-западу от устья р. Мишъеган, в 58,6 км к юго-западу от устья р. Сыня	памятник
27.	«Поселение Капалухин Сойм»	VI-III вв. до н.э.	Ямало-Ненецкий автономный округ, Шурышкарский район, в 8,0 км к западу от д. Ямгорт, в 14,8 км к северо-востоку от с. Овгорт, в 40,0 км к северо-	памятник

			западу от с. Азовы, на правом высоком берегу р. Сыня, в 8,1 км к северо-западу от устья р. Лесмиеган, в 15,4 км к северо-востоку от устья р. Несъеган, в 44,9 км к юго-западу от устья р. Сыня	
28.	«Поселение Мыс»	конец II тыс. до н.э. – начало II тыс. н.э.	Ямало-Ненецкий автономный округ, Шурышкарский район, в 7,2 км к северо-востоку от д. Ямгорт, в 29,8 км к северо-востоку от с. Овгорт, в 29,8 км к западо-северо-западу от с. Азовы, на левом берегу р. Сыня, в 0,3 км к юго-востоку от устья р. Унь-Юхолсойм, в 7,7 км к северо-востоку от устья р. Лесмиеган, в 31 км к юго-западу от устья р. Сыня	памятник
29.	«Поселение Налимий ручей 2»	IV тыс. до н.э.	Ямало-Ненецкий автономный округ, Красноселькупский район, в 13,5 км к северо-северо-западу от с. Ратга, в 0,27 км к северо-северо-западу от устья ручья Налимий (правый приток р. Таз)	памятник
30.	«Поселение Оволынгорт»	вторая половина II тыс. до н.э.	Ямало-Ненецкий автономный округ, Шурышкарский район, в 2,1 км к юго-востоку от с. Оволынгорт, в 24,8 км к северу	памятник

			от с. Овгорт, в 0,2 км к северу от устья р. Эльбасойм, в 3,3 км к северо-востоку от устья р. Волдэпъеган, в 58,4 км к западу от устья р. Сыня	
31.	«Поселение Пякупур 4»	VI-II тыс. до н.э.	Ямало-Ненецкий автономный округ, Пуровский район, в 29,2 км к юго-востоку от г. Муравленко, в 2,2 км к востоко-северо-востоку от автодороги «Сургут – Н. Уренгой», в 3,9 км к северо-востоку от моста через р. Пякупур, в 7,2 км к юго-западу от оз. Санкито, на краю левой террасы р. Пякупур	памятник
32.	«Поселение Салехард 4»	конец IV тыс. до н.э. – VII в. н.э.	Ямало-Ненецкий автономный округ, г. Салехард, на правом берегу устья р. Полуй, на мысу, образованном р. Полуй и впадающим в него ручьем Ангальский	памятник
33.	«Поселение Сохынпол»	конец II тыс. до н.э. – начало II тыс. н.э.	Ямало-Ненецкий автономный округ, Шурышкарский район, в 10,8 км к юго-западу от д. Новый Киеват, в 27,2 км к северо-востоку от д. Ямгорт, в 29,0 км к северо-западу от с. Горки, в 11,0 км к юго-западу от устья р. Сыня, в	памятник

			5,0 км к юго-западу от устья ручья Егоновсойм, в 6,8 км к северо-востоку от устья р. Матъеган	
34.	«Поселение Сугмутен-ягун 4»	IV тыс. до н.э. – VII в. н.э.	Ямало-Ненецкий автономный округ, Пуровский район, в 49,5 км к юго-западу от г. Муравленко, между р. Сугмутен-ягун и оз. Щетнмато-лор, в 12,0 км к западу от оз. Пяку-то	памятник
35.	«Поселение Усть-Харампур 18»	X-XVII вв. н.э.	Ямало-Ненецкий автономный округ, Пуровский район, в 8,5 км к юго-востоку от д. Харампур, в 10,1 км к юго-востоку от устья р. Харампур, на краю левой террасы р. Харампур	памятник
36.	«Поселение Усть-Кальпясяха 27»	II тыс. до н.э. – середина II тыс. н.э.	Ямало-Ненецкий автономный округ, Пуровский район, в 13,3 км к юго-востоку от д. Харампур, правобережье р. Харампур, в 15,7 км к юго-востоку от устья р. Харампур	памятник
37.	«Поселение Харампур 4»	VII тыс. до н.э. – середина I тыс. н.э.	Ямало-Ненецкий автономный округ, Пуровский район, в 9,6 км к юго-востоку от д. Харампур, на правой террасе р. Харампур, в 12,0 км к юго-востоку от устья р. Харампур	памятник

38.	«Поселение Харампур 5»	V в. до н.э. – середина II тыс. н.э.	Ямало-Ненецкий автономный округ, Пуровский район, в 9,8 км к юго-востоку от д. Харампур, на правой террасе р. Харампур, в 12,0 км к юго-востоку от устья р. Харампур	памятник
39.	«Поселение Харампур 15»	I тыс. до н.э. – I тыс. н.э.	Ямало-Ненецкий автономный округ, Пуровский район, в 11,1 км к юго-востоку от д. Харампур, правобережье р. Харампур (правый приток р. Айваседапур), в 14,0 км к юго-востоку от устья р. Харампур	памятник
40.	«Промысловый комплекс Харампур 23»	III тыс. до н.э.	Ямало-Ненецкий автономный округ, Пуровский район, в 13,2 км к юго-востоку от д. Харампур, в 14,9 км к юго-востоку от устья р. Харампур, в 0,2 км к юго-западу от р. Харампур на левом берегу, в 3,4 км к западо-северо-западу от устья р. Хадутейяха	памятник
41.	«Промысловый комплекс Харампур 25»	V-XVII вв. н.э.	Ямало-Ненецкий автономный округ, Пуровский район, в 14,1 км к юго-востоку от д. Харампур, в 15,8 км к юго-востоку от устья р. Харампур, в 0,7 км к юго-западу от р. Харампур, на левом берегу р. Харампур	памятник

42.	«Поселение Харв-Яха»	конец II тыс. до н.э. – начало II тыс. н.э.	Ямало-Ненецкий автономный округ, г. Губкинский, на правом берегу р. Харв-яха, в 0,5 км к северо-востоку от песчаного карьера, в 0,7 км к северу от устья р. Харв-яха	памятник
43.	«Поселение Харьерлор 1»	конец II тыс. до н.э. – начало II тыс. н.э.	Ямало-Ненецкий автономный округ, Шурышкарский район, в 7,5 км к северо-востоку от с. Овгорт, в 15,3 км к западу от д. Ямгорт, в 9,8 км к юго-востоку от д. Нымвожгорт, в устье ручья Унхоламсойм, в 8 км к северо-востоку от устья р. Несьеган, в 1,6 км к северо-западу от устья р. Айхоламсойм, в 51,5 км к юго-западу от устья р. Сыня	памятник
44.	«Могильник Харьерлор 2»	XV-XX вв. н.э.	Ямало-Ненецкий автономный округ, Шурышкарский район, в 15,8 км к западу от д. Ямгорт, в 47 км к северо-западу от с. Азовы, в 9,5 км к юго-востоку от д. Нымвожгорт, в устье ручья Унхоламсойм, в 7,5 км к северо-востоку от устья р. Несьеган, в 2,1 км к северо-западу от устья р. Айхоламсойм и в 52,1 км к юго-западу от устья р. Сыня	памятник

45.	«Поселение Черный Мыс»	середина III тыс. до н.э. – начало II тыс. н.э.	Ямало-Ненецкий автономный округ, Шурышкарский район, в 19,0 км к северо-востоку от д. Ямгорт, в 27,0 км к западу от с. Горки, в 3,0 км к юго-западу от устья р. Матъеган, в 3,7 км к северо-востоку от устья р. Халасьсоим, в 20,0 км к юго-западу от устья р. Сыня	памятник
46.	«Поселение Щетнмато-лор»	первая половина II тыс. до н.э. – XVII в. н.э.	Ямало-Ненецкий автономный округ, Пу ровский район, в 50,5 км к западо-юго-западу от г. Муравленко, между оз. Щетнмато-лор и р. Сугмутен-ягун, в 13,0 км к западу от оз. Пяку-то	памятник
47.	«Поселение Ямгорт 1»	середина – вторая половина III тыс. до н.э. – VII вв. н.э.	Ямало-Ненецкий автономный округ, Шурышкарский район, в 2,0 км к северо-западу от д. Ямгорт, в 21,0 км к северо-востоку от с. Овгорт, в 2,8 км к северо-западу от устья р. Лесмиеган, в 38,8 км к юго-западу от устья р. Сыня	памятник
48.	«Поселение Ямгорт 2»	XI-XII вв. н.э.	Ямало-Ненецкий автономный округ, Шурышкарский район, в 2,3 км к северо-западу от д. Ямгорт, в 21,0 км к северо-востоку от с. Овгорт, в 21,6 км к северо-	памятник

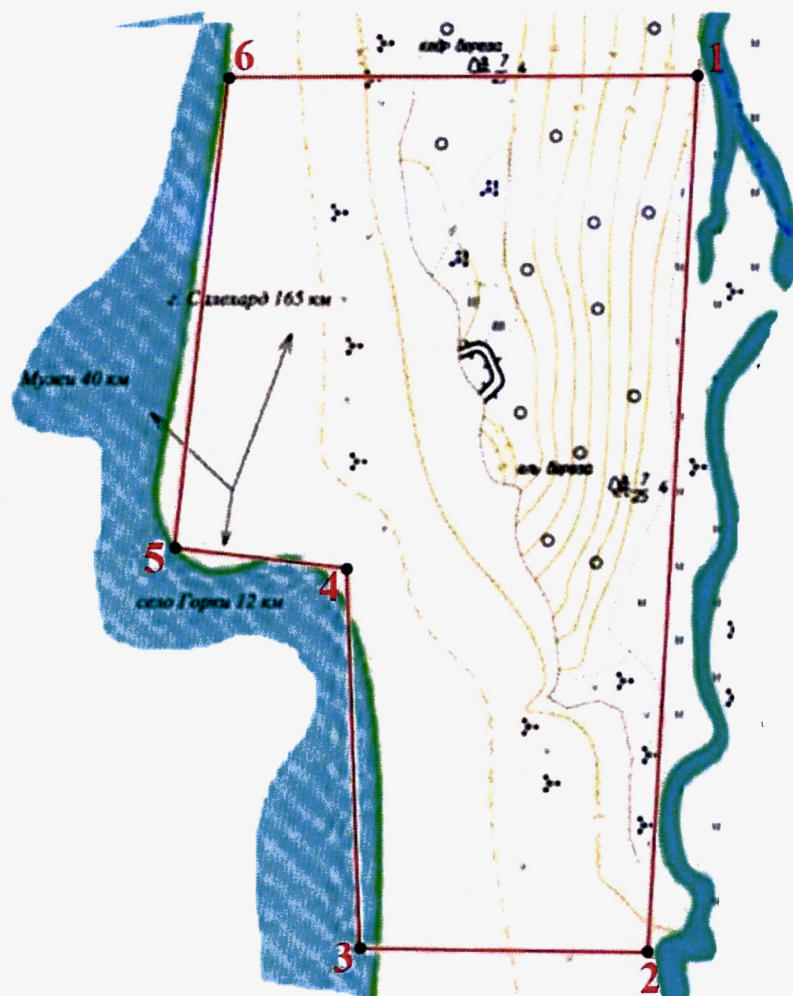
			востоку от устья р. Несъеган, в 40,0 км к юго-западу от устья р. Сыня	
49.	«Поселение Ямгорт 3»	II тыс. до н. э.	Ямало-Ненецкий автономный округ, Шурышкарский район, в 2,2 км к северо-востоку от д. Ямгорт, в 3,2 км к северо-востоку от устья р. Лесмиеган, в 26,0 км к северо- востоку от устья р. Несъеган, в 35,0 км к юго-западу от устья р. Сыня	памятник

Приложение № 2  
к приказу Министерства культуры  
Российской Федерации

от «4» марта 2026 г. № 392

Границы территорий объектов культурного наследия (памятников истории и культуры) народов Российской Федерации федерального значения (объектов археологического наследия), расположенных на территории города Губкинского, города Салехарда, Красноселькупского района, Пуровского района, Шурышкарского района, Ямальского района Ямало-Ненецкого автономного округа

1. Границы территории объекта культурного наследия (памятника истории и культуры) народов Российской Федерации федерального значения «Городище Вож-Пай», II тыс. до н.э. – IX-X вв. н.э. (Ямало-Ненецкий автономный округ, Шурышкарский район, в 10,0 км к северу от с. Горки, на правой террасе р. Большая Обь, в 1,8 км к северу от устья р. Похлангортской, в 0,2 км к северу от устья ручья Сусгортсойм) (объект археологического наследия)



**Условные обозначения:**

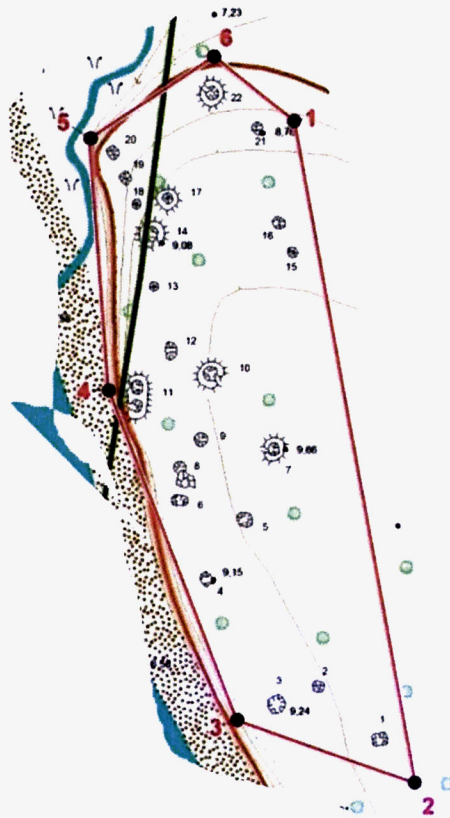
— границы территории объекта культурного наследия (памятника истории и культуры) народов Российской Федерации федерального значения «Городище Вож-Пай», II тыс. до н.э. – IX-X вв. н.э.;



— жилищная западина;

●1 — характерная точка.

2. Границы территории объекта культурного наследия (памятника истории и культуры) народов Российской Федерации федерального значения «Поселение Лесмиеган 1», VI тыс. до н.э. – V в. н.э. (Шурышкарский район, в 11,5 км к югу от д. Ямгорт, в 18,0 км к востоку от с. Овгорт, в 34,5 км к западо-юго-западу от с. Азовы, в 10,4 км к юго-юго-западу от устья р. Лесмиеган, в 18,5 км к юго-востоку от устья р. Несьеган, в 48,4 км к юго-западу от устья р. Сыня) (объект археологического наследия)



**Условные обозначения:**

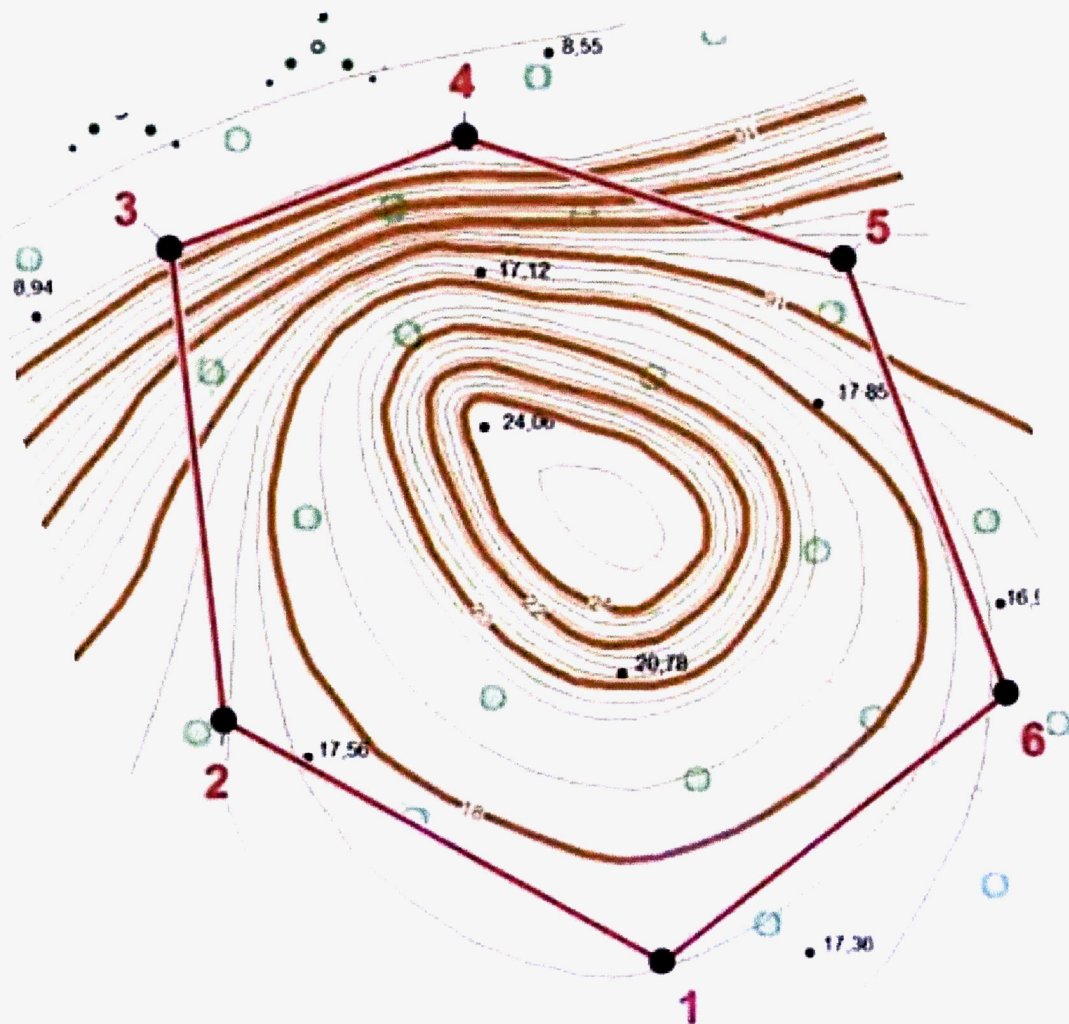
— границы территории объекта культурного наследия (памятника истории и культуры) народов Российской Федерации федерального значения «Поселение Лесмиеган 1», VI тыс. до н.э. – V в. н.э.;



— жилищные западины;

●1 — характерная точка.

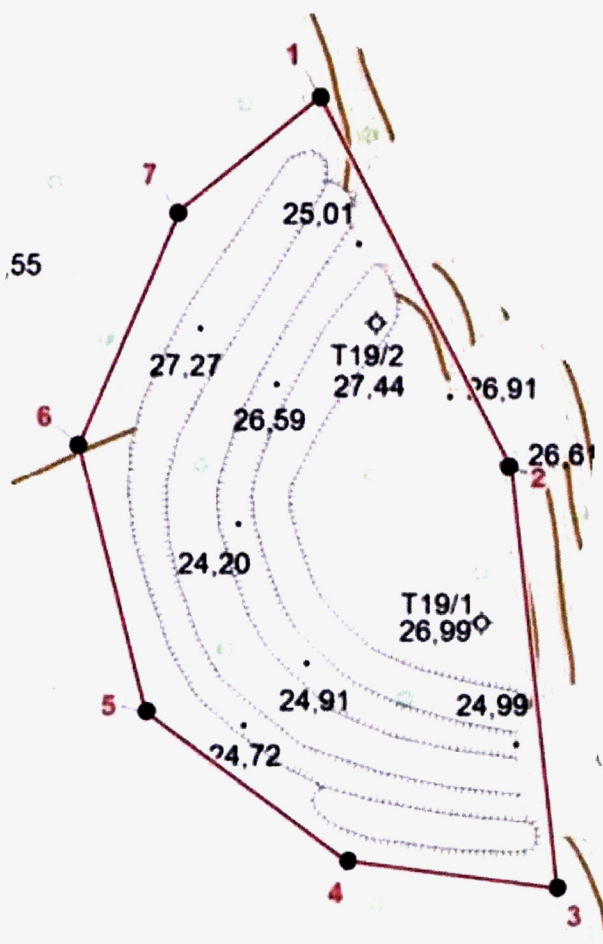
3. Границы территории объекта культурного наследия (памятника истории и культуры) народов Российской Федерации федерального значения «Городище Лесмиеган 2», XV-XX вв. н.э. (Ямало-Ненецкий автономный округ, Шурышкарский район, в 9,5 км к югу от д. Ямгорт, в 18,5 к востоко-северо-востоку от с. Овгорт и в 33,5 км к юго-западу от с. Азовы, в 8,3 км к юго-юго-западу от устья р. Лесмиеган, в 19,2 км к юго-востоку от устья р. Несьеган, в 46,4 км к юго-западу от устья р. Сыня) (объект археологического наследия)



**Условные обозначения:**

- — границы территории объекта культурного наследия (памятника истории и культуры) народов Российской Федерации федерального значения «Городище Лесмиеган 2», XV-XX вв. н.э.;
- 1 — характерная точка.

4. Границы территории объекта культурного наследия (памятника истории и культуры) народов Российской Федерации федерального значения «Городище Лысая Гора», V-XVII вв. н.э. (Ямало-Ненецкий автономный округ, Шурышкарский район, в 8,7 км к юго-западу от д. Новый Киеват, в 29 км к северо-востоку от д. Ямгорт, в 31,5 км к северо-западу от с. Горки, в 26 км к югу от с. Мужы, в 1,6 км от устья ручья Егоновсойм, в 9 км к юго-западу от устья р. Сыня) (объект археологического наследия)



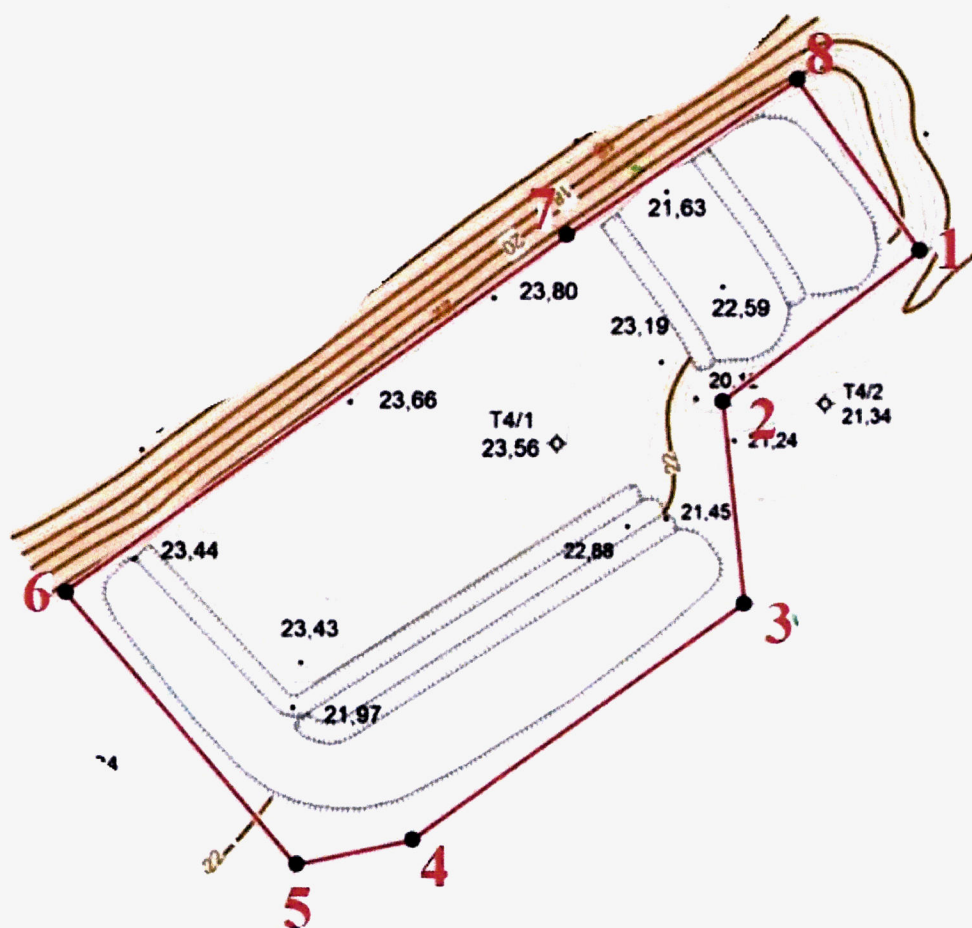
**Условные обозначения:**

— границы территории объекта культурного наследия (памятника истории и культуры) народов Российской Федерации федерального значения «Городище Лысая Гора», V-XVII вв. н.э.;

— система обороны (ров, вал);

● 1 — характерная точка.

5. Границы территории объекта культурного наследия (памятника истории и культуры) народов Российской Федерации федерального значения «Городище Несъеган 1», VI-VII вв. н.э. (Ямало-Ненецкий автономный округ, Шурышкарский район, в 3 км к юго-западу от с. Овгорт, в 25,7 км к западо-юго-западу от д. Ямгорт, в 10,8 км к юго-юго-западу от д. Нымвожгорт, в 2,5 км к юго-западу от устья р. Несъеган, в 25,34 км к западу от устья р. Лесмиеган, в 62,4 км к юго-западу от устья р. Сыня) (объект археологического наследия)



**Условные обозначения:**

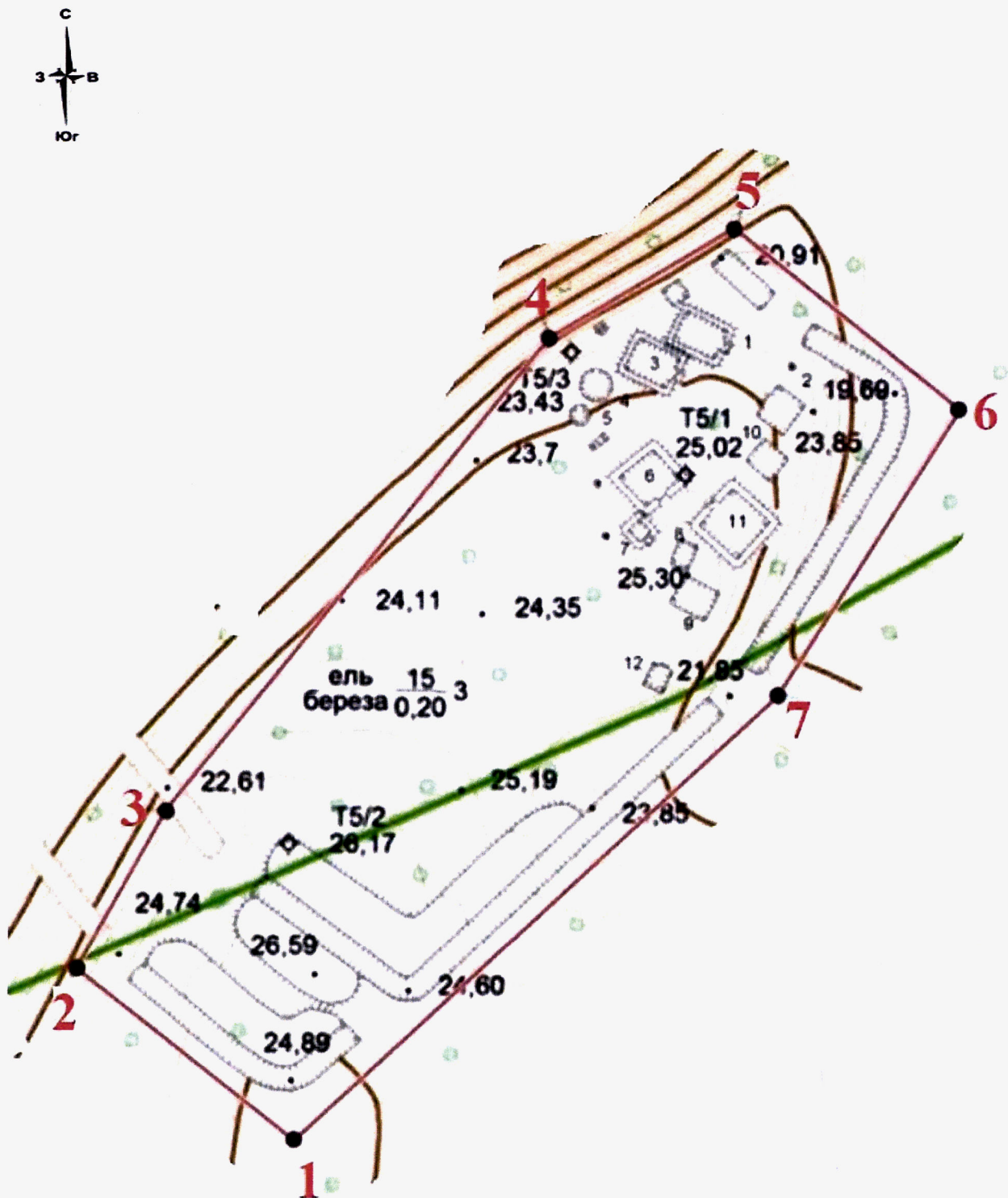
— границы территории объекта культурного наследия (памятника истории и культуры) народов Российской Федерации федерального значения «Городище Несъеган 1», VI-VII вв. н.э.;




— система обороны (ров, вал);


● 1 — характерная точка.

6. Границы территории объекта культурного наследия (памятника истории и культуры) народов Российской Федерации федерального значения «Городище Несъеган 2», VI-VIII вв. – начало II тыс. н.э. (Ямало-Ненецкий автономный округ, Шурышкарский район, в 25 км к западо-юго-западу от д. Ямгорт, в 10,8 км к юго-западу от д. Нымвожгорт, в 2 км к юго-западу от устья р. Несъеган, в 24,8 км к западу от устья р. Лесмиеган, в 62 км к юго-западу от устья р. Сыня) (объект археологического наследия)




**Условные обозначения:**

 – границы территории объекта культурного наследия (памятника истории и культуры) народов Российской Федерации федерального значения «Городище Несъеган 2», VI-VIII вв. – начало II тыс. н.э.;



– жилищные западины;



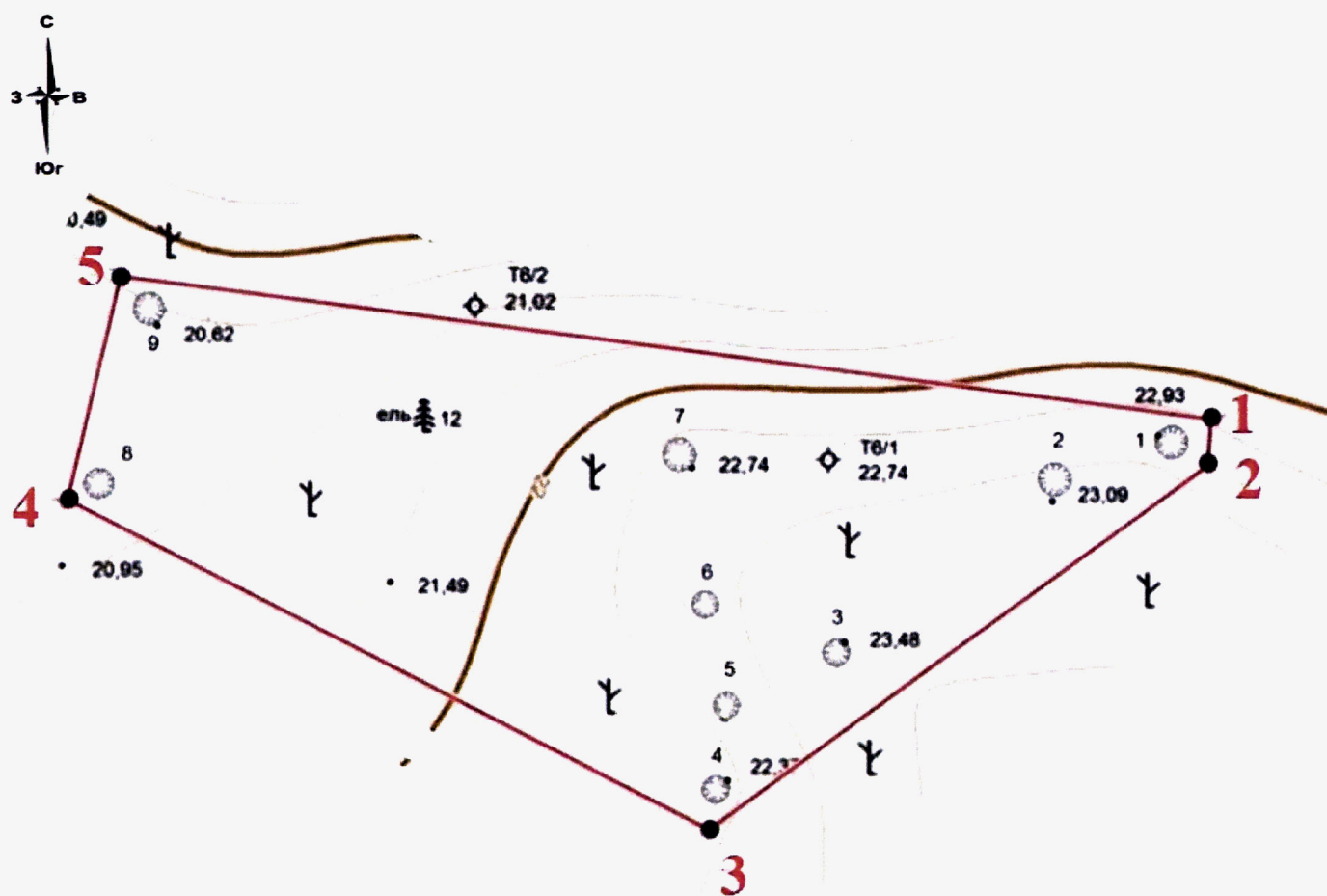
– система обороны (ров, вал);



– хозяйственный объект;

●1 – характерная точка.

7. Границы территории объекта культурного наследия (памятника истории и культуры) народов Российской Федерации федерального значения «Поселение Несъеган 3», VI-III тыс. до н.э. (Ямало-Ненецкий автономный округ, Шурышкарский район, в 7,5 км к западо-северо-западу от с. Овгорт, в 29,8 км к западу от д. Ямгорт, в 10,1 км к юго-западу от д. Нымвожгорт, в 7,1 км к северо-западу от устья р. Несъеган, в 29,7 км к западу от устья р. Лесмиеган, в 65,5 км к юго-западу от устья р. Сыня) (объект археологического наследия)



**Условные обозначения:**

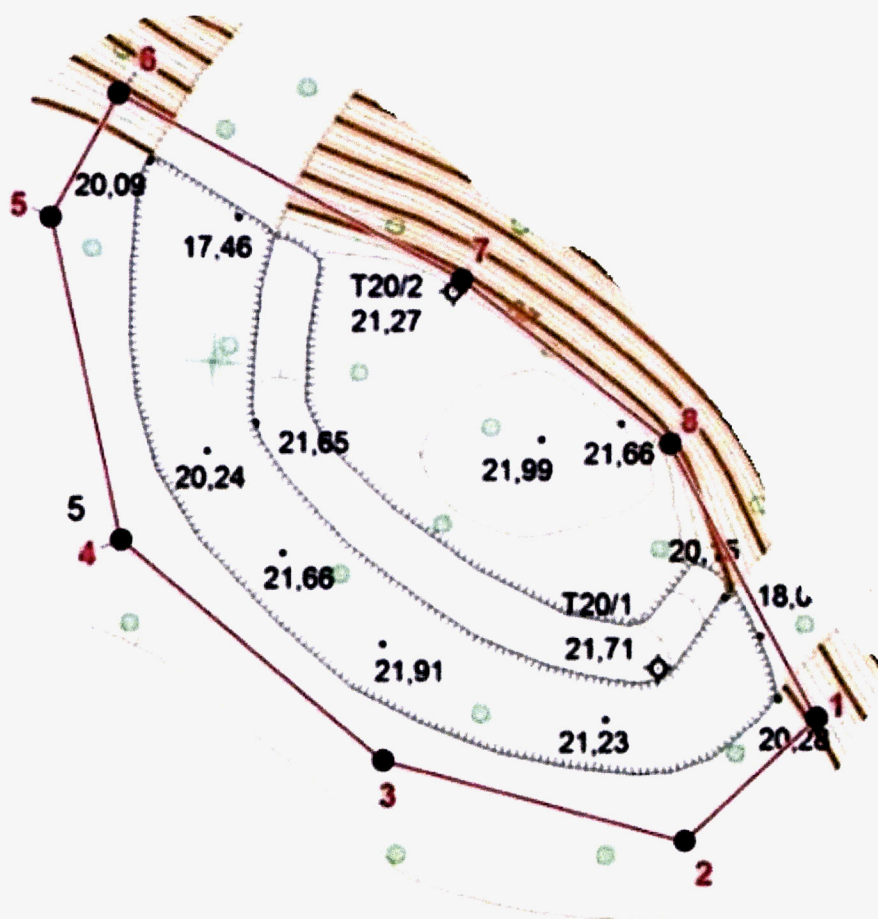
— границы территории объекта культурного наследия (памятника истории и культуры) народов Российской Федерации федерального значения «Поселение Несъеган 3», VI-III тыс. до н.э.;



— жилищные западины;

●1 — характерная точка.

8. Границы территории объекта культурного наследия (памятника истории и культуры) народов Российской Федерации федерального «Городище Сыня 1», V-XVII вв. н.э. (Ямало-Ненецкий автономный округ, Шурышкарский район, в 9,8 км к северо-западу от с. Овгорт, в 22,5 км к юго-западу от д. Ямгорт, в 0,7 км к северо-западу от д. Нымвожгорт, в 10 км к северо-западу от устья р. Несъеган, в 1,7 км к северо-западу от устья р. Мэгхонеган, в 57 км к юго-западу от устья р. Сыня)  
(объект археологического наследия)



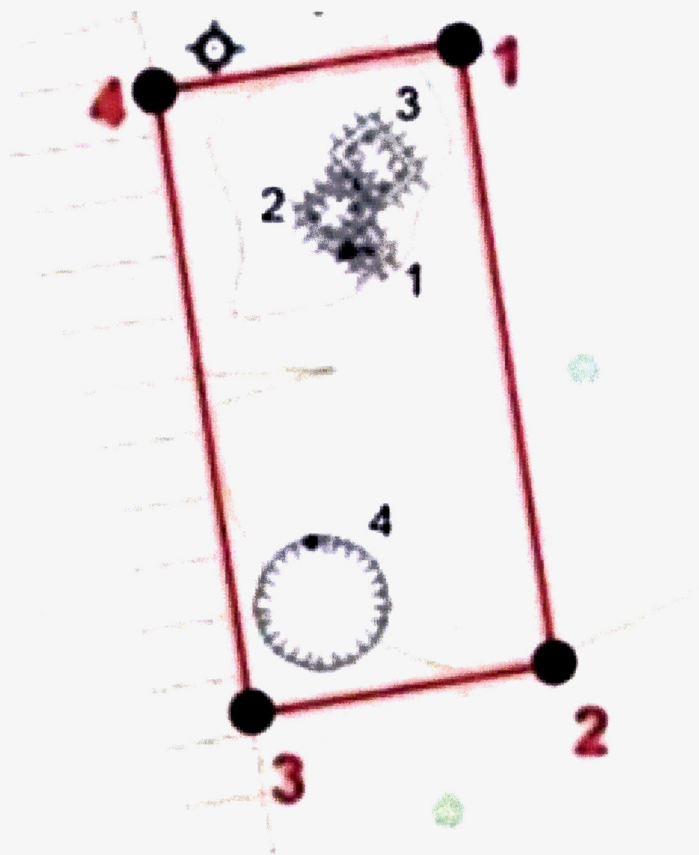
**Условные обозначения:**

— границы территории объекта культурного наследия (памятника истории и культуры) народов Российской Федерации федерального значения «Городище Сыня 1», V-XVII вв. н.э.;

— система обороны (ров, вал);

●1 — характерная точка.

9. Границы территории объекта культурного наследия (памятника истории и культуры) народов Российской Федерации федерального значения «Городище Сыня 2», V-XVII вв. н.э. (Ямало-Ненецкий автономный округ, Шурышкарский район, в 9,4 км к северо-северо-западу от с. Овгорт, в 23 км к западо-юго-западу от д. Ямгорт, в 0,8 км к северо-востоку от д. Нымвожгорт, в 9,6 км к северу от устья р. Несьеган, в 0,9 км к северу от устья р. Мэгхонеган, в 56 км к юго-западу от устья р. Сыня) (объект археологического наследия)



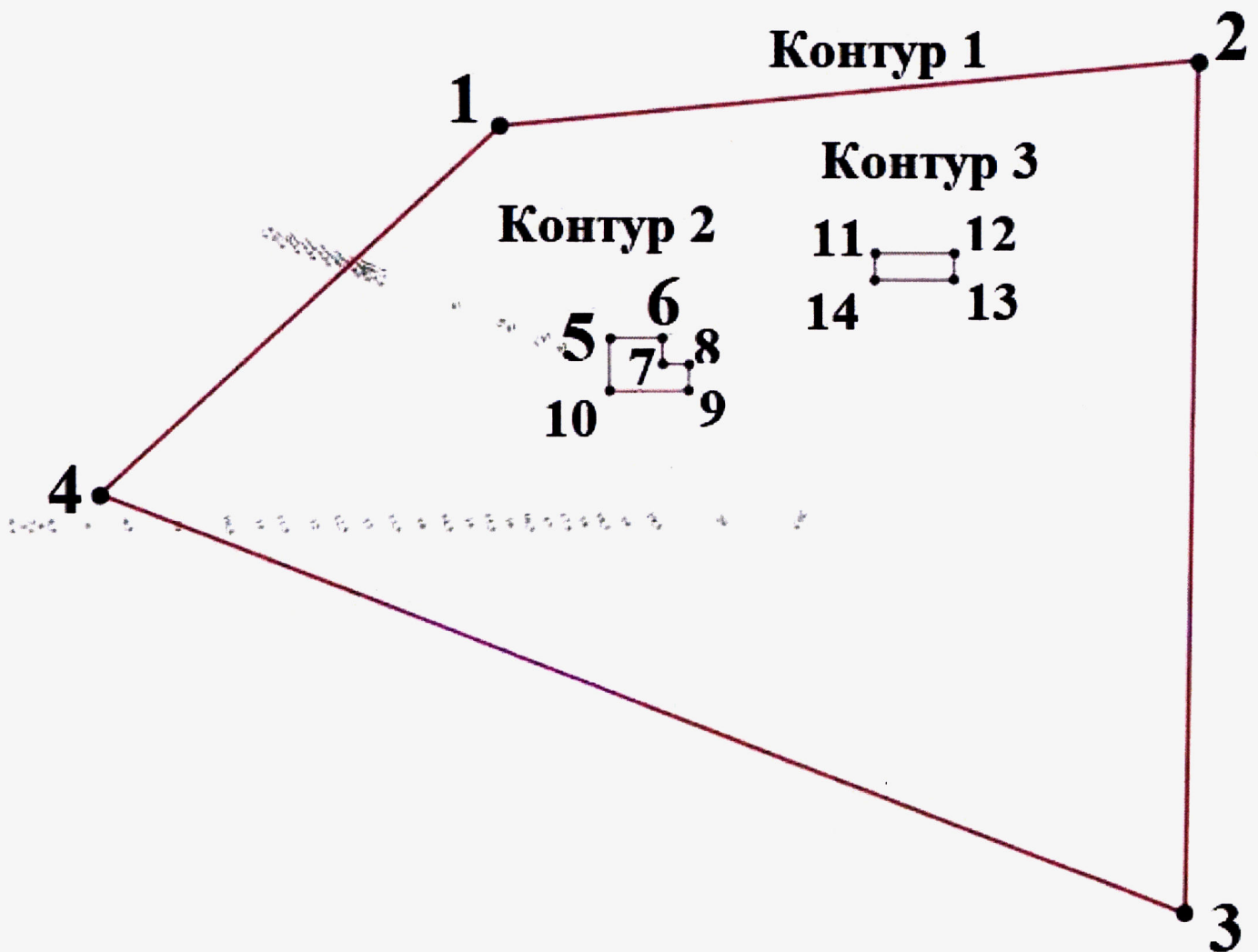
**Условные обозначения:**

— границы территории объекта культурного наследия (памятника истории и культуры) народов Российской Федерации федерального значения «Городище Сыня 2», V-XVII вв. н.э.;

  — жилищные западины;

●1 — характерная точка.

10. Границы территории объекта культурного наследия (памятника истории и культуры) народов Российской Федерации федерального значения «Городище Ярте 6», XI-XII вв. н.э. (Ямало-Ненецкий автономный округ, Ямальский район, в 140,0 км к северо-западу от с. Мыс Каменный, на 20-ти метровом мысу коренной террасы р. Юрибей, у двух озёр системы Ярто, в 13,85 км к востоку от ж/д станции Владимир Нак) (объект археологического наследия)

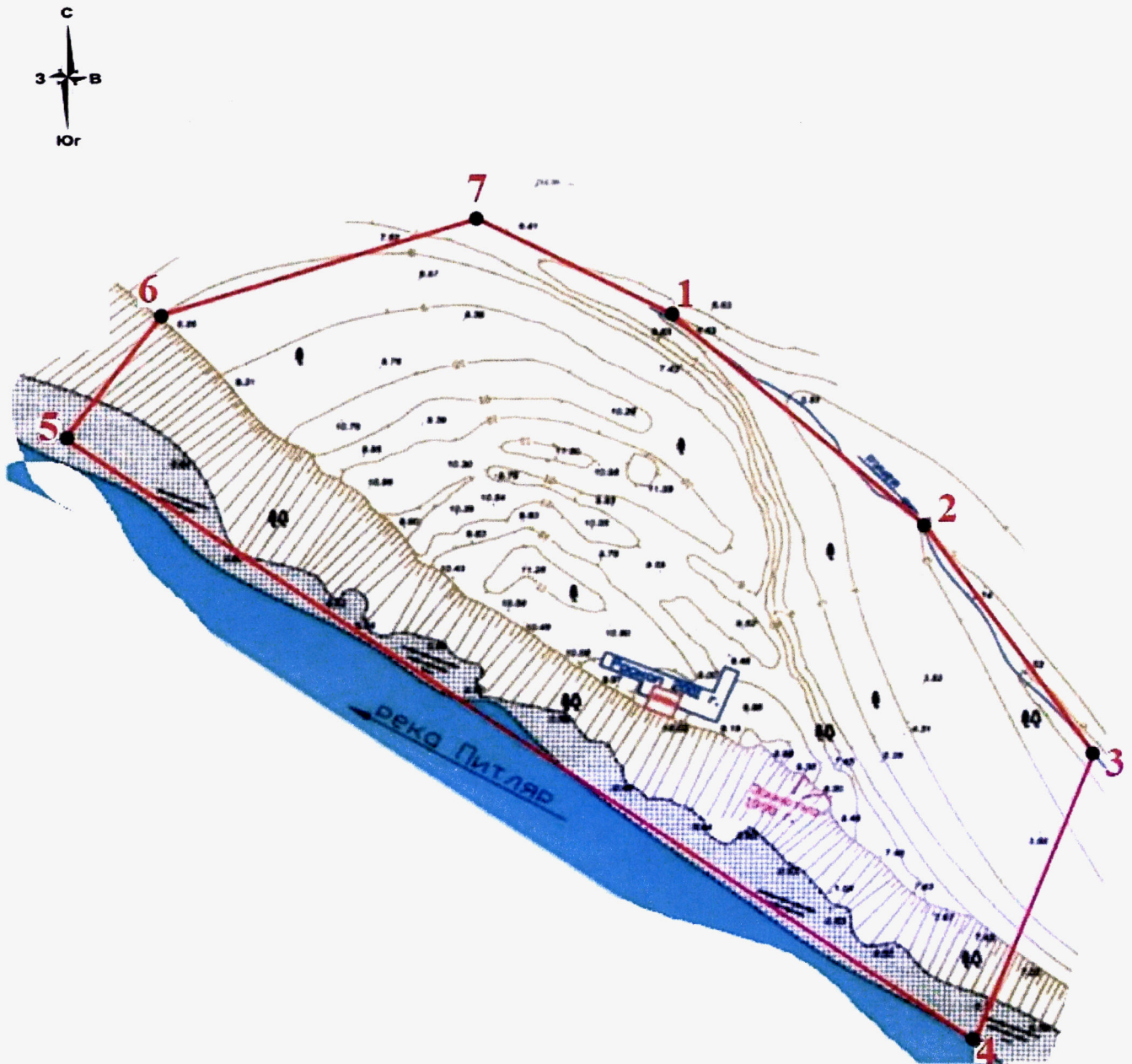


**Условные обозначения:**

— границы территории объекта культурного наследия (памятника истории и культуры) народов Российской Федерации федерального значения «Городище Ярте 6», XI-XII вв. н.э.;

•1 — характерная точка.

11. Границы территории объекта культурного наследия (памятника истории и культуры) народов Российской Федерации федерального значения «Питлярское городище», VI-IX вв. н.э. (Ямало-Ненецкий автономный округ, Шурышкарский район, в 6,0 км к югу от с. Питляр, на правой террасе р. Большая Обь, на правом берегу р. Питляр, в 1,0 км к востоку от устья р. Питляр) (объект археологического наследия)

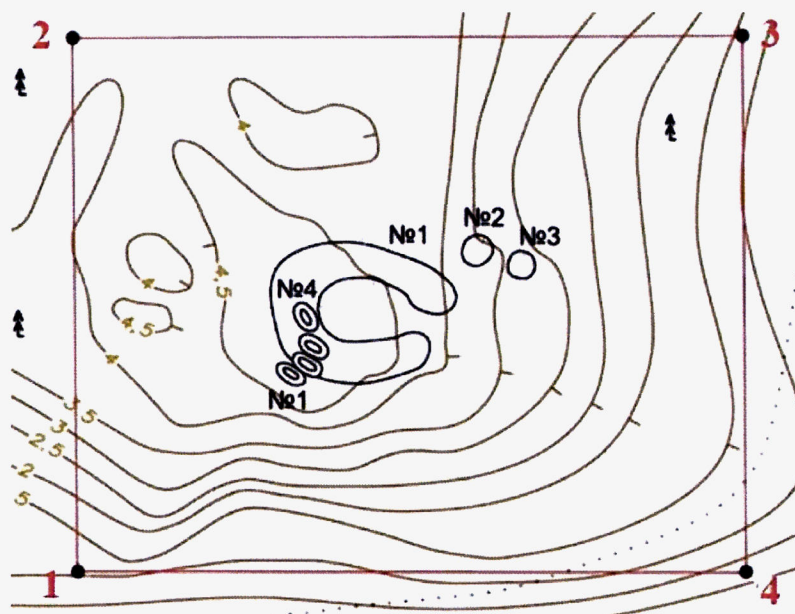


**Условные обозначения:**

— границы территории объекта культурного наследия (памятника истории и культуры) народов Российской Федерации федерального значения «Питлярское городище», VI-IX вв. н.э.;

● 1 — характерная точка.

12. Границы территории объекта культурного наследия (памятника истории и культуры) народов Российской Федерации федерального значения «Поселение и могильник Катыльмачи 3», V в. до н.э. – XIX в. н.э. (Ямало-Ненецкий автономный округ, Красноселькупский район, в 23,4 км к югу от с. Киккиакки, в 21,5 к юго-юго-востоку от устья р. Корылькы, в урочище Катыльмачи, на краю левой террасы р. Корылькы, на мысу) (объект археологического наследия)



#### Условные обозначения:

— границы территории объекта культурного наследия (памятника истории и культуры) народов Российской Федерации федерального значения «Поселение и могильник Катыльмачи 3», V в. до н.э. – XIX в. н.э.;



– жилищная западина;



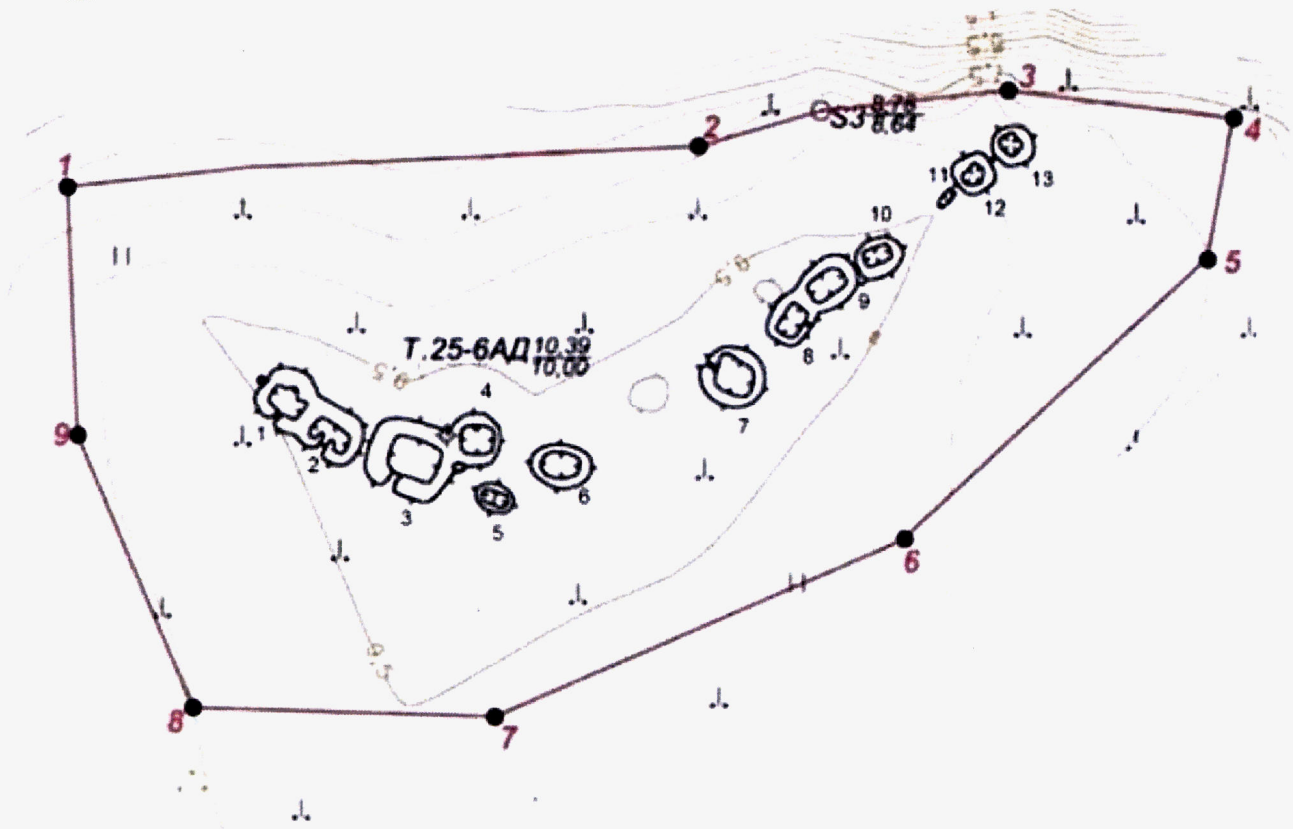
– грунтовые могилы;



– хозяйственные объекты;

●1 – характерная точка.

13. Границы территории объекта культурного наследия (памятника истории и культуры) народов Российской Федерации федерального значения «Селище Саянгылнато 1», V-XVII вв. н.э. (Ямало-Ненецкий автономный округ, Ямальский район, в 15,0 км к юго-востоку от п. Сабетта, в 0,4 км к северо-востоку от коренного берега оз. Саянгылнато) (объект археологического наследия)



**Условные обозначения:**

— границы территории объекта культурного наследия (памятника истории и культуры) народов Российской Федерации федерального значения «Селище Саянгылнато 1», V-XVII вв. н.э.;

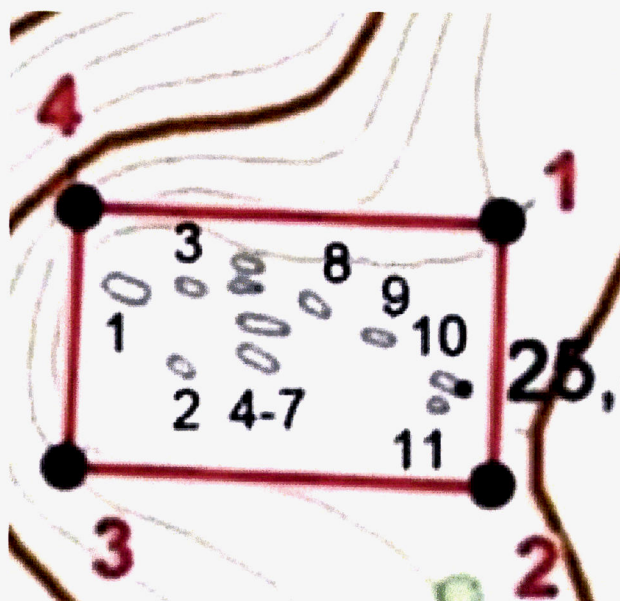


— жилищные западины;



● 1 — характерная точка.

14. Границы территории объекта культурного наследия (памятника истории и культуры) народов Российской Федерации федерального значения «Тильтимский могильник», V-XVII вв. н.э. (Ямало-Ненецкий автономный округ, Шурышкарский район, в 0,6 км к востоку-северо-востоку от д. Тильтим, в 26,3 км к северо-северо-западу от с. Оволингорт, в 50,3 км к северо-западу от с. Овгорт, в 9,3 км к юго-востоку от устья р. Большой Тукшин, в 59,5 км к западу от устья р. Сыня) (объект археологического наследия)



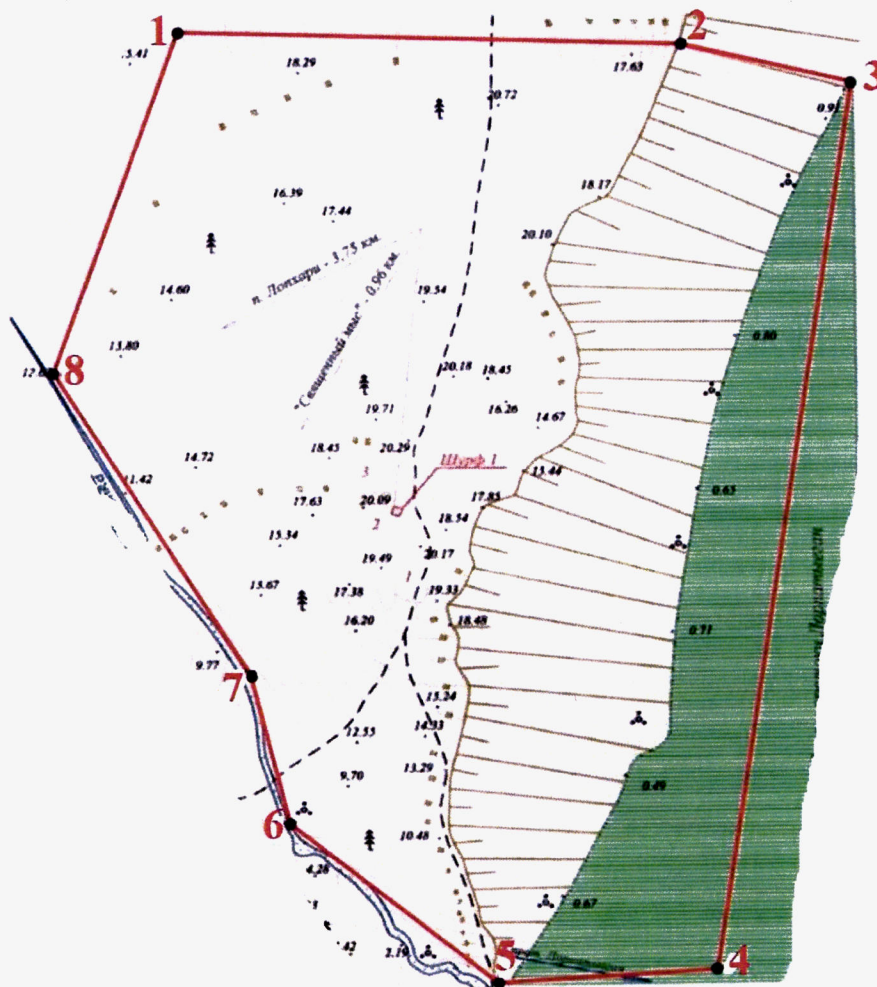
#### Условные обозначения:

— границы территории объекта культурного наследия (памятника истории и культуры) народов Российской Федерации федерального значения «Тильтимский могильник», V-XVII вв. н.э.;

○ — грунтовые могильники;

●1 — характерная точка.

15. Границы территории объекта культурного наследия (памятника истории и культуры) народов Российской Федерации федерального значения «Куноватский городок», XVI-XVIII вв. н.э. (Ямало-Ненецкий автономный округ, Шурышкарский район, в 3,8 км к северо-востоку от с. Лопхари, на западном берегу оз. Куноватский Сор, в 7,5 км к востоку от устья р. Куноват) (объект археологического наследия)



**Условные обозначения:**

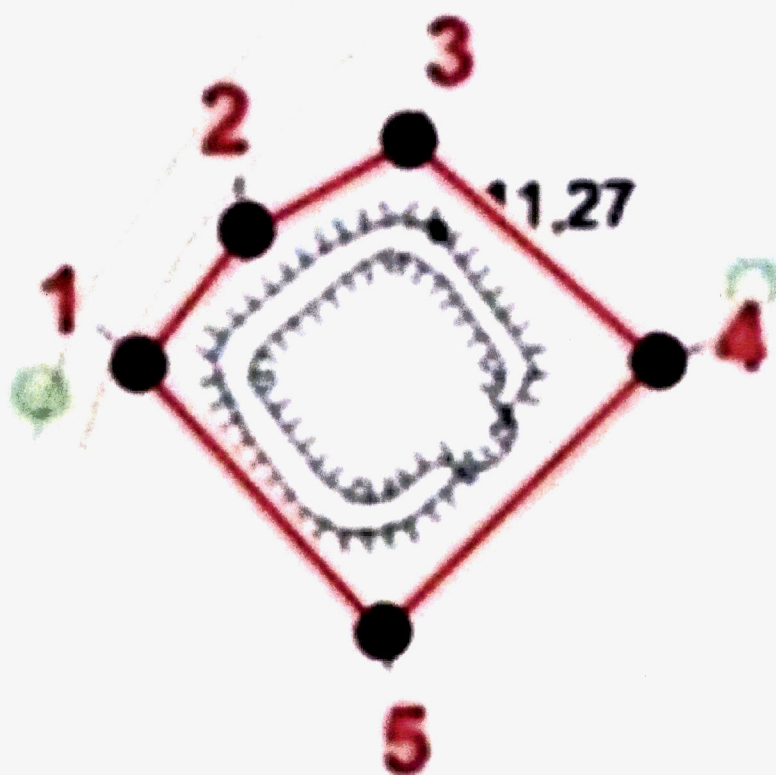
— границы территории объекта культурного наследия (памятника истории и культуры) народов Российской Федерации федерального значения «Куноватский городок», XVI-XVIII вв. н.э.;



— жилищные западины;

●1 — характерная точка.

16. Границы территории объекта культурного наследия (памятника истории и культуры) народов Российской Федерации федерального значения «Поселение Волдэпъёган», IV-III тыс. до н.э. (Ямало-Ненецкий автономный округ, Шурышкарский район, в 21 км к северо-западу от с. Овгорт, в 30,8 км к западо-северо-западу от д. Ямгорт, в 5 км к юго-востоку от с. Оволынгорт, в 21,1 км к северо-западу от устья р. Несъеган, в 1,6 км к юго-юго-западу от устья р. Волдэпъеган, в 6,5 км к западо-юго-западу от устья р. Мишьёган, в 60,5 км к юго-западу от устья р. Сыня) (объект археологического наследия)



**Условные обозначения:**

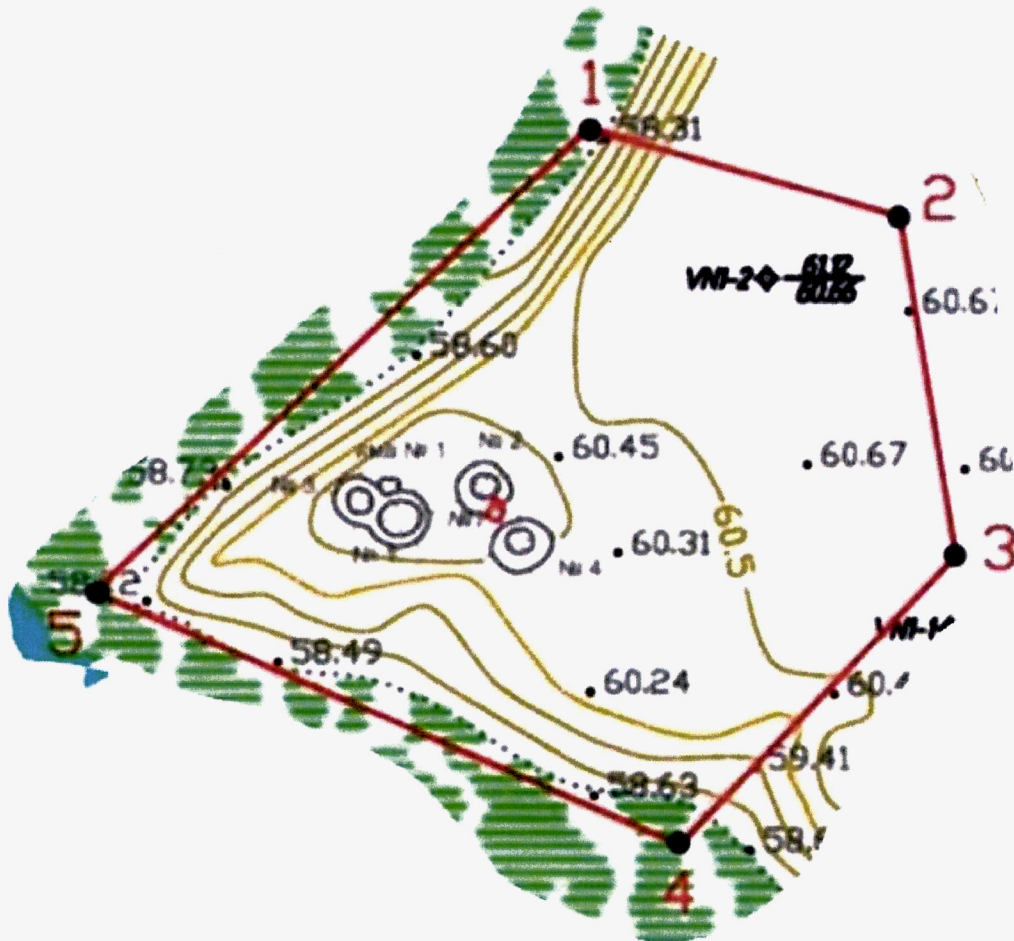
— границы территории объекта культурного наследия (памятника истории и культуры) народов Российской Федерации федерального значения «Поселение Волдэпъёган», IV-III тыс. до н.э.;



— жилищная западина;

● 1 — характерная точка.

17. Границы территории объекта культурного наследия (памятника истории и культуры) народов Российской Федерации федерального значения «Поселение Вынгаяха 1», середина I тыс. – середина II тыс. н.э. (Ямало-Ненецкий автономный округ, Пуровский район, в 46,0 км к востоко-северо-востоку от п. Ханымей, бассейн р. Пур, правобережье р. Вынгаяха (правый приток р. Вынгапур), в 35,0 км к юго-востоку от устья р. Вынгаяха) (объект археологического наследия)



**Условные обозначения:**

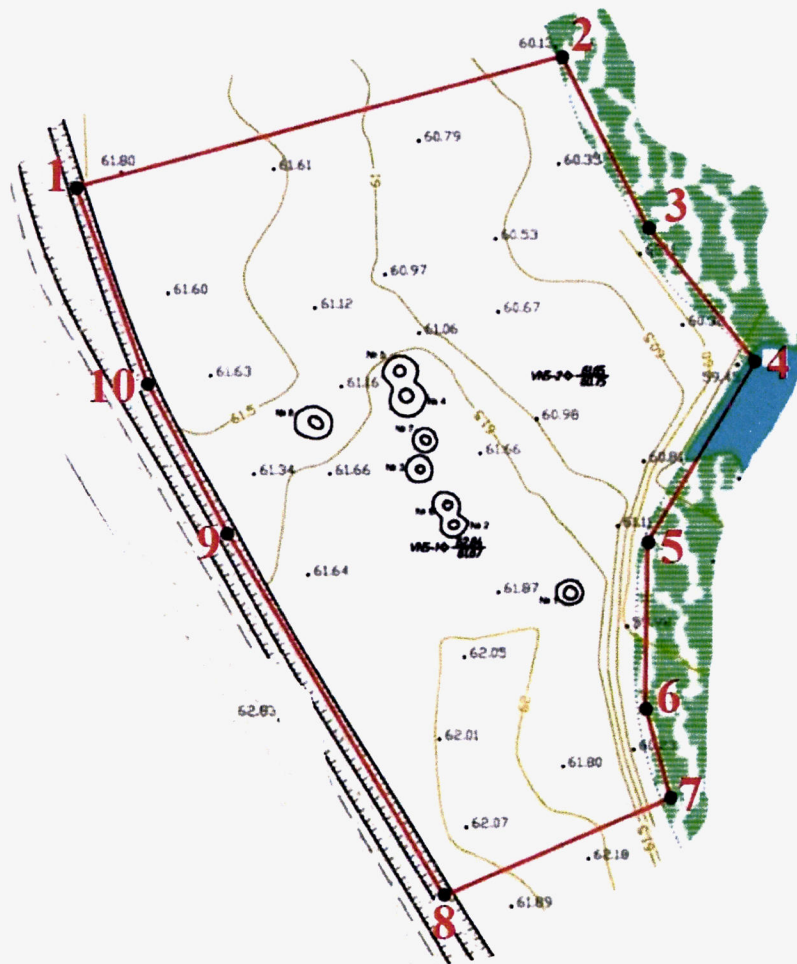
— границы территории объекта культурного наследия (памятника истории и культуры) народов Российской Федерации федерального значения «Поселение Вынгаяха 1», середина I тыс. – середина II тыс. н.э.;



– жилищные западины;

● 1 – характерная точка.

18. Границы территории объекта культурного наследия (памятника истории и культуры) народов Российской Федерации федерального значения «Поселение Вынгаяха 5», середина I тыс. н.э. – середина II тыс. н.э. (Ямало-Ненецкий автономный округ, Пуровский район, в 45,4 км к востоко-северо-востоку от п. Ханымей, бассейн р. Пур, левобережье р. Вынгаяха (правый приток р. Вынгапур), в 35,2 км к юго-востоку от устья р. Вынгаяха) (объект археологического наследия)



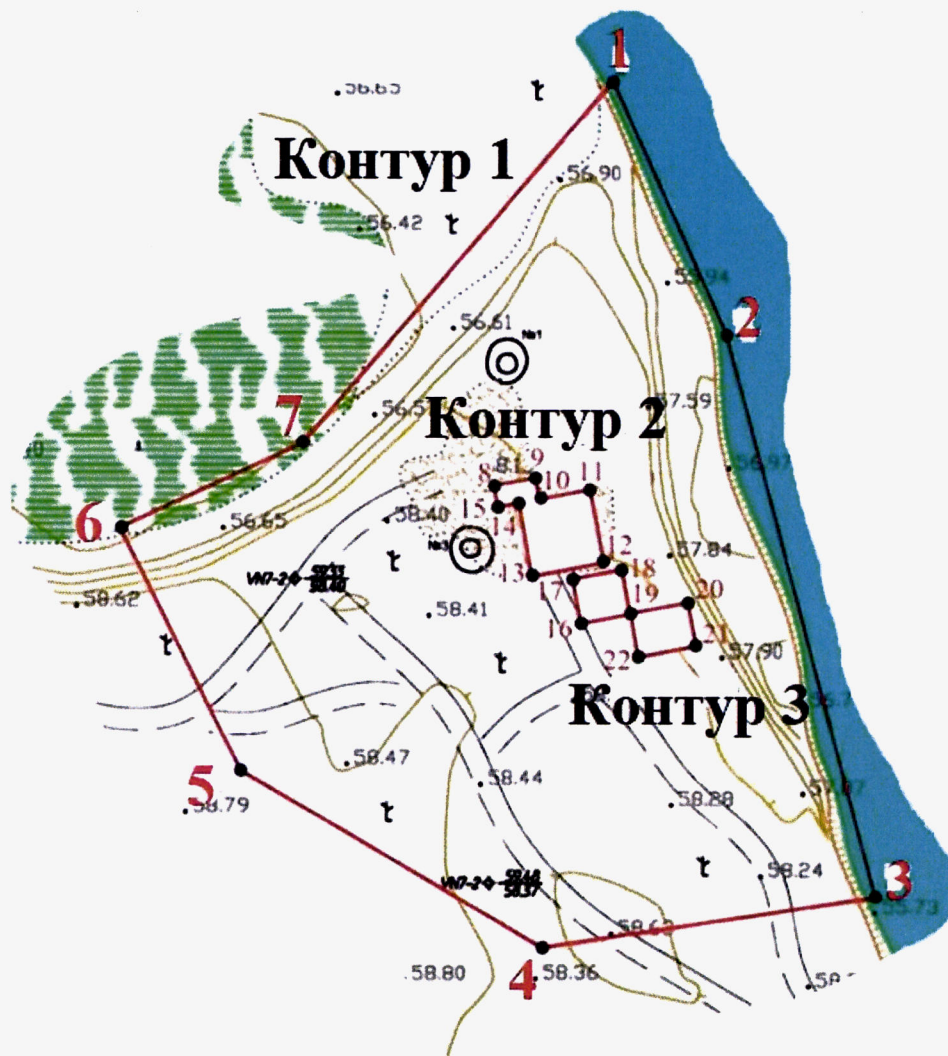
**Условные обозначения:**

— границы территории объекта культурного наследия (памятника истории и культуры) народов Российской Федерации федерального значения «Поселение Вынгаяха 5», середина I тыс. н.э. – середина II тыс. н.э.;

⊙ – жилищные западины;

●1 – характерная точка.

19. Границы территории объекта культурного наследия (памятника истории и культуры) народов Российской Федерации федерального значения «Поселение Вынгаяха 7», IX-X вв. н.э. (Ямало-Ненецкий автономный округ, Пуровский район, в 43,8 км к северо-востоку от п. Ханымей, бассейн р. Пур, левобережье р. Вынгаяха (правый приток р. Вынгапур), в 30,0 км от устья р. Вынгаяха) (объект археологического наследия)



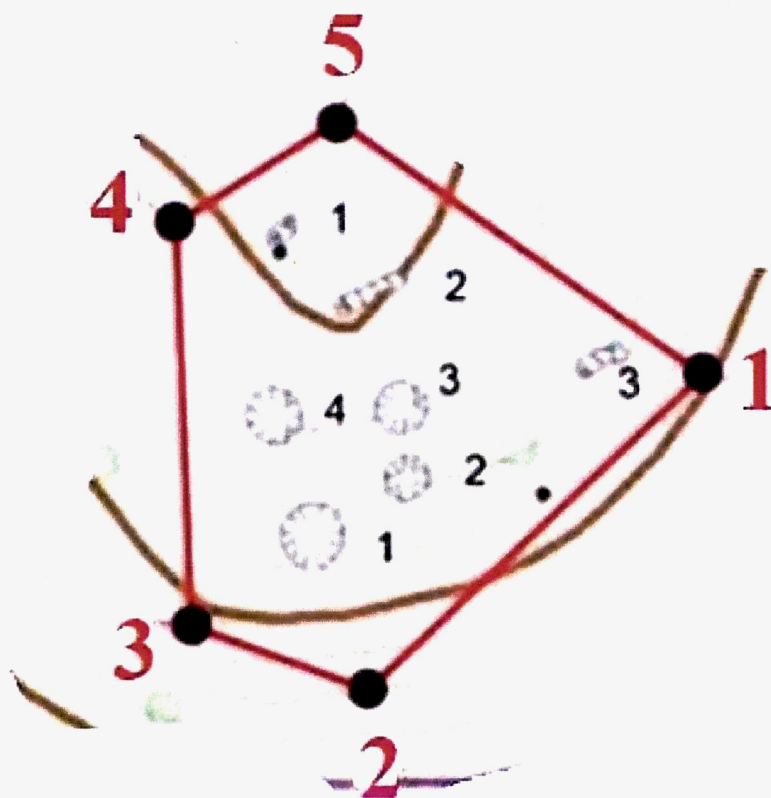
**Условные обозначения:**

— границы территории объекта культурного наследия (памятника истории и культуры) народов Российской Федерации федерального значения «Поселение Вынгаяха 7», IX-X вв. н.э.;

⊙ — жилищные западины;

●1 — характерная точка.

20. Границы территории объекта культурного наследия (памятника истории и культуры) народов Российской Федерации федерального значения «Поселение Елисеевский», конец III тыс. до н.э. – XIX в. н.э. (Ямало-Ненецкий автономный округ, Шурышкарский район, в 7,5 км к северо-востоку от д. Ямгорт, в 30,0 км к северо-востоку от с. Овгорт и в 37,2 км к юго-западу от с. Горки) (объект археологического наследия)



**Условные обозначения:**

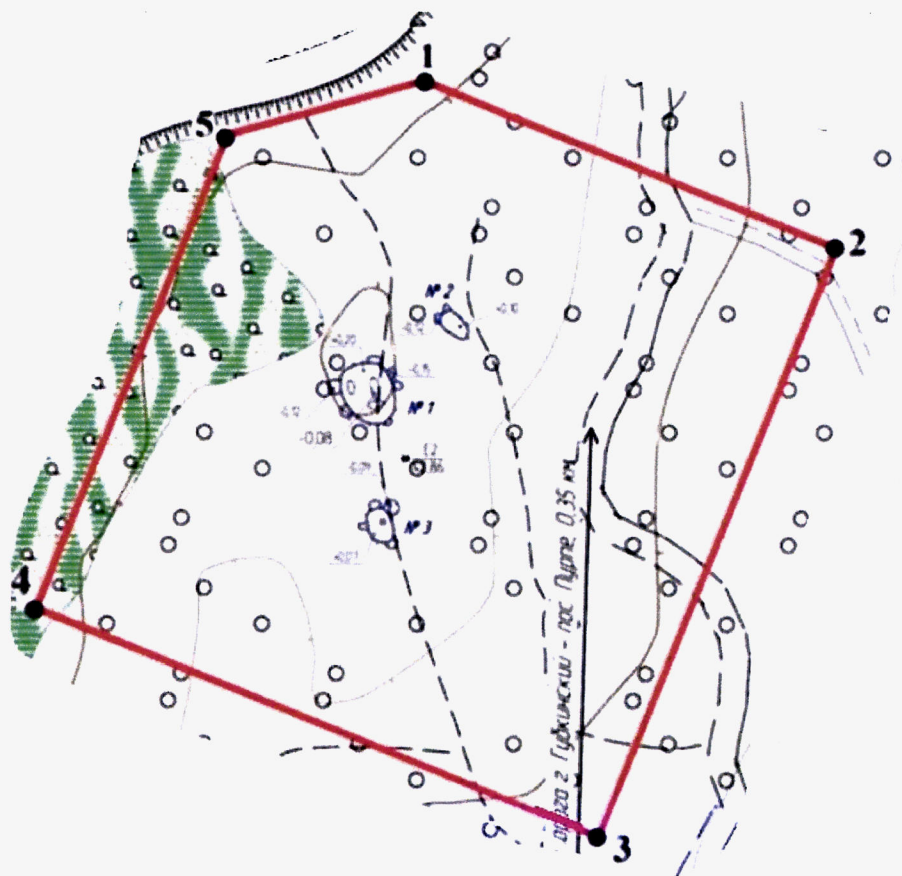
— границы территории объекта культурного наследия (памятника истории и культуры) народов Российской Федерации федерального значения «Поселение Елисеевский», конец III тыс. до н.э. – XIX в. н.э.;



— жилищные западины;

● 1 — характерная точка.

21. Границы территории объекта культурного наследия (памятника истории и культуры) народов Российской Федерации федерального значения «Поселение Ету-Яха 1», конец II тыс. до н.э. – начало I тыс. н.э. (Ямало-Ненецкий автономный округ, г. Губкинский, на правом берегу р. Ету-яха, в 0,35 км к югу от шоссе Губкинский-Пурпе, в 0,15 км от впадения р. Ету-яха в р. Пякупур) (объект археологического наследия)



**Условные обозначения:**

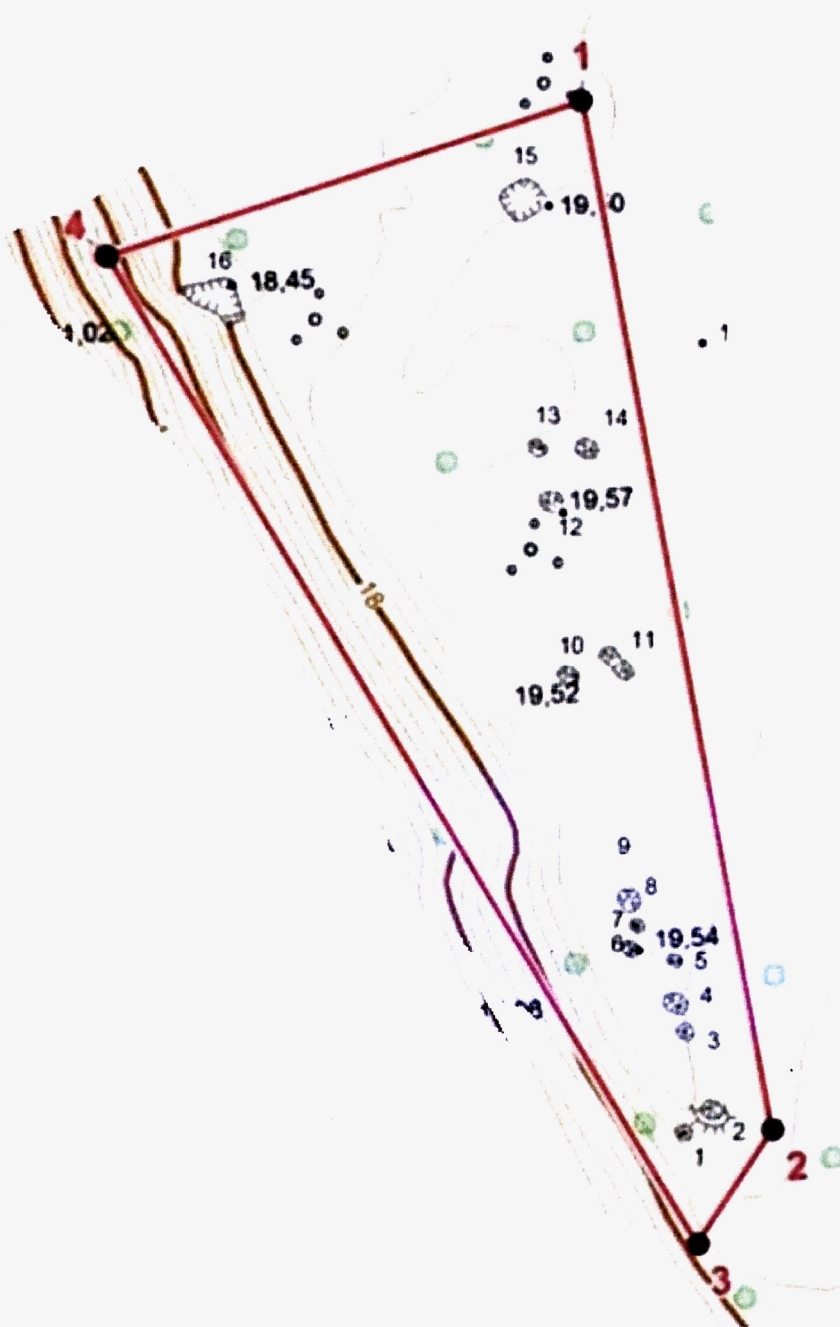
— границы территории объекта культурного наследия (памятника истории и культуры) народов Российской Федерации федерального значения «Поселение Ету-Яха 1», конец II тыс. до н.э. – начало I тыс. н.э.;




— приподнятые площадки;

●1 — характерная точка.

22. Границы территории объекта культурного наследия (памятника истории и культуры) народов Российской Федерации федерального значения «Поселение Лов-Санг-Хум 1», XI в. до н.э. – IX вв. н.э. (Ямало-Ненецкий автономный округ, Шурышкарский район, в 3 км к юго-востоку от с. Оволынгорт, в 23 км к северо-западу от с. Овгорт, в 32,87 км к западо-северо-западу от д. Ямгорт, в 1,3 км к северу от устья р. Волдэпъеган, в 6 км к северо-западу от устья р. Мишьеган, в 58,7 км к юго-западу от устья р. Сыня)  
(объект археологического наследия)



**Условные обозначения:**

 – границы территории объекта культурного наследия (памятника истории и культуры) народов Российской Федерации федерального значения «Поселение Лов-Санг-Хум 1», XI в. до н.э. – IX вв. н.э.;



– жилищные западины;



●1 – характерная точка.

23. Границы территории объекта культурного наследия (памятника истории и культуры) народов Российской Федерации федерального значения «Поселение Лов-Санг-Хум 2», середина – вторая половина III тыс. до н.э. (Ямало-Ненецкий автономный округ, Шурышкарский район, в 3,1 км к юго-востоку от с. Оволынгорт, в 23,1 км к северо-западу от с. Овгорт, в 32,9 км к западо-северо-западу от д. Ямгорт, в 1,4 км к северу от устья р. Волдэпъеган, в 6,1 км к северо-западу от устья р. Мишьеган, в 58,8 км к юго-западу от устья р. Сыня) (объект археологического наследия)



**Условные обозначения:**

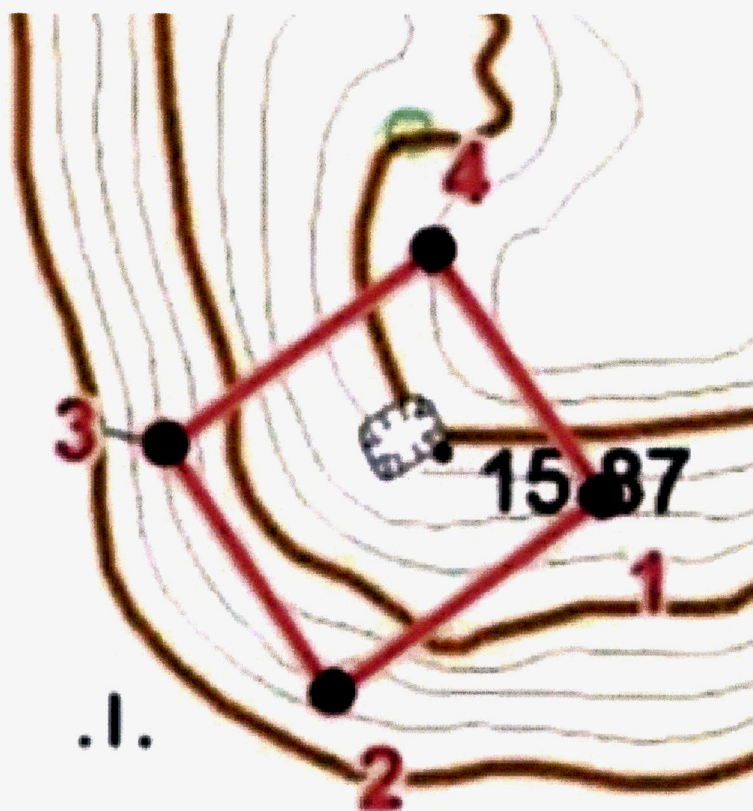
— границы территории объекта культурного наследия (памятника истории и культуры) народов Российской Федерации федерального значения «Поселение Лов-Санг-Хум 2», середина – вторая половина III тыс. до н.э.;



– жилищные западины;

● 1 – характерная точка.

24. Границы территории объекта культурного наследия (памятника истории и культуры) народов Российской Федерации федерального значения «Поселение Лов-Санг-Хум 4», V в. до н.э. – XVII в. н.э. (Ямало-Ненецкий автономный округ, Шурышкарский район, в 2,9 км к юго-востоку от с. Оволынгорт, в 23,4 км к северо-северо-западу от с. Овгорт, в 14 км к северо-западу от д. Нымвожгорт, в 1,8 км к северо-северо-востоку от устья р. Волдэпъеган, в 6,2 км к северо-западу от устья р. Мишьеган, в 58,6 км к юго-западу от устья р. Сыня) (объект археологического наследия)



**Условные обозначения:**

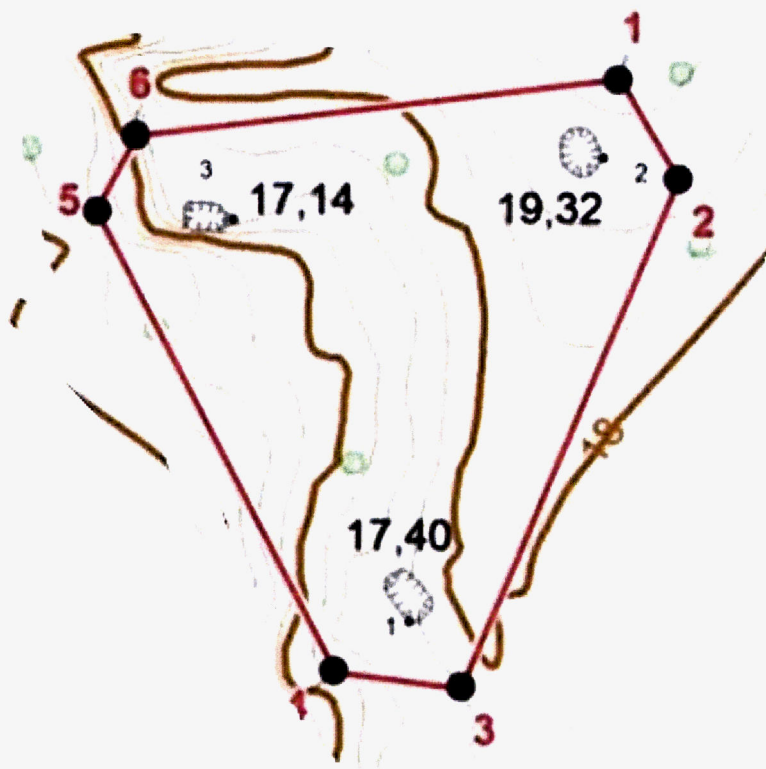
— границы территории объекта культурного наследия (памятника истории и культуры) народов Российской Федерации федерального значения «Поселение Лов-Санг-Хум 4», V в. до н.э. – XVII в. н.э.;



— жилищная западина;

• 1 — характерная точка.

25. Границы территории объекта культурного наследия (памятника истории и культуры) народов Российской Федерации федерального значения «Поселение Лов-Санг-Хум 5», V в. до н.э. – XVII в. н.э. (Ямало-Ненецкий автономный округ, Шурышкарский район, в 2,9 км к юго-востоку от с. Оволынгорт, в 23,4 км к северо-северо-западу от с. Овгорт, в 14 км к северо-западу от д. Нымвожгорт, в 1,8 км к северо-северо-востоку от устья р. Волдэпъеган, в 6,2 км к северо-западу от устья р. Мишьеган, в 58,6 км к юго-западу от устья р. Сыня) (объект археологического наследия)



**Условные обозначения:**

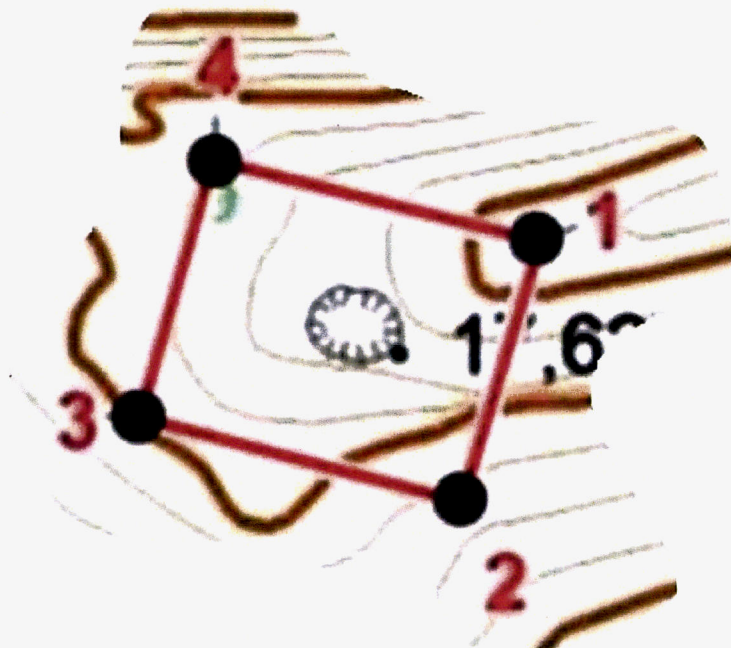
— границы территории объекта культурного наследия (памятника истории и культуры) народов Российской Федерации федерального значения «Поселение Лов-Санг-Хум 5», V в. до н.э. – XVII в. н.э.;



— жилищные западины;

● 1 — характерная точка.

26. Границы территории объекта культурного наследия (памятника истории и культуры) народов Российской Федерации федерального значения «Поселение Лов-Санг-Хум 6», V в. до н.э. – XVII в. н.э. (Ямало-Ненецкий автономный округ, Шурышкарский район, в 2,9 км к юго-востоку от с. Оволингорт, в 23,4 км к северо-северо-западу от с. Овгорт, в 14 км к северо-западу от д. Нымвожгорт, в 1,8 км к северо-северо-востоку от устья р. Волдэпъеган, в 6,2 км к северо-западу от устья р. Мишьеган, в 58,6 км к юго-западу от устья р. Сыня) (объект археологического наследия)



**Условные обозначения:**

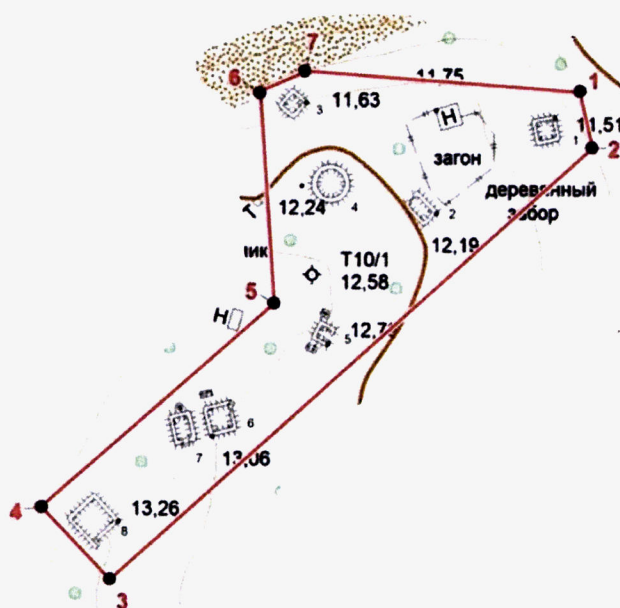
— границы территории объекта культурного наследия (памятника истории и культуры) народов Российской Федерации федерального значения «Поселение Лов-Санг-Хум 6», V в. до н.э. – XVII в. н.э.;



— жилищная западина;

● 1 — характерная точка.

27. Границы территории объекта культурного наследия (памятника истории и культуры) народов Российской Федерации федерального значения «Поселение Капалухин Сойм», VI-III вв. до н.э. (Ямало-Ненецкий автономный округ, Шурышкарский район, в 8,0 км к западу от д. Ямгорт, в 14,8 км к северо-востоку от с. Овгорт, в 40,0 км к северо-западу от с. Азовы, на правом высоком берегу р. Сыня, в 8,1 км к северо-западу от устья р. Лесмиеган, в 15,4 км к северо-востоку от устья р. Несьеган, в 44,9 км к юго-западу от устья р. Сыня) (объект археологического наследия)



#### Условные обозначения:

— границы территории объекта культурного наследия (памятника истории и культуры) народов Российской Федерации федерального значения «Поселение Капалухин Сойм», VI-III вв. до н.э.;

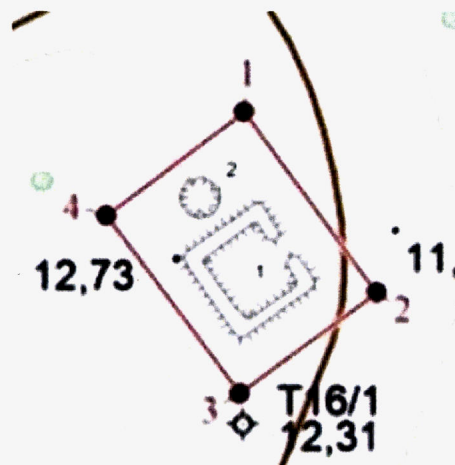


— жилищные западины;



● 1 — характерная точка.

28. Границы территории объекта культурного наследия (памятника истории и культуры) народов Российской Федерации федерального значения «Поселение Мыс», конец II тыс. до н.э. – начало II тыс. н.э. (Ямало-Ненецкий автономный округ, Шурышкарский район, в 7,2 км к северо-востоку от д. Ямгорт, в 29,8 км к северо-востоку от с. Овгорт, в 29,8 км к западо-северо-западу от с. Азовы, на левом берегу р. Сыня, в 0,3 км к юго-востоку от устья р. Унь-Юхолсойм, в 7,7 км к северо-востоку от устья р. Лесмиеган, в 31 км к юго-западу от устья р. Сыня) (объект археологического наследия)



**Условные обозначения:**

— границы территории объекта культурного наследия (памятника истории и культуры) народов Российской Федерации федерального значения «Поселение Мыс», конец II тыс. до н.э. – начало II тыс. н.э.;

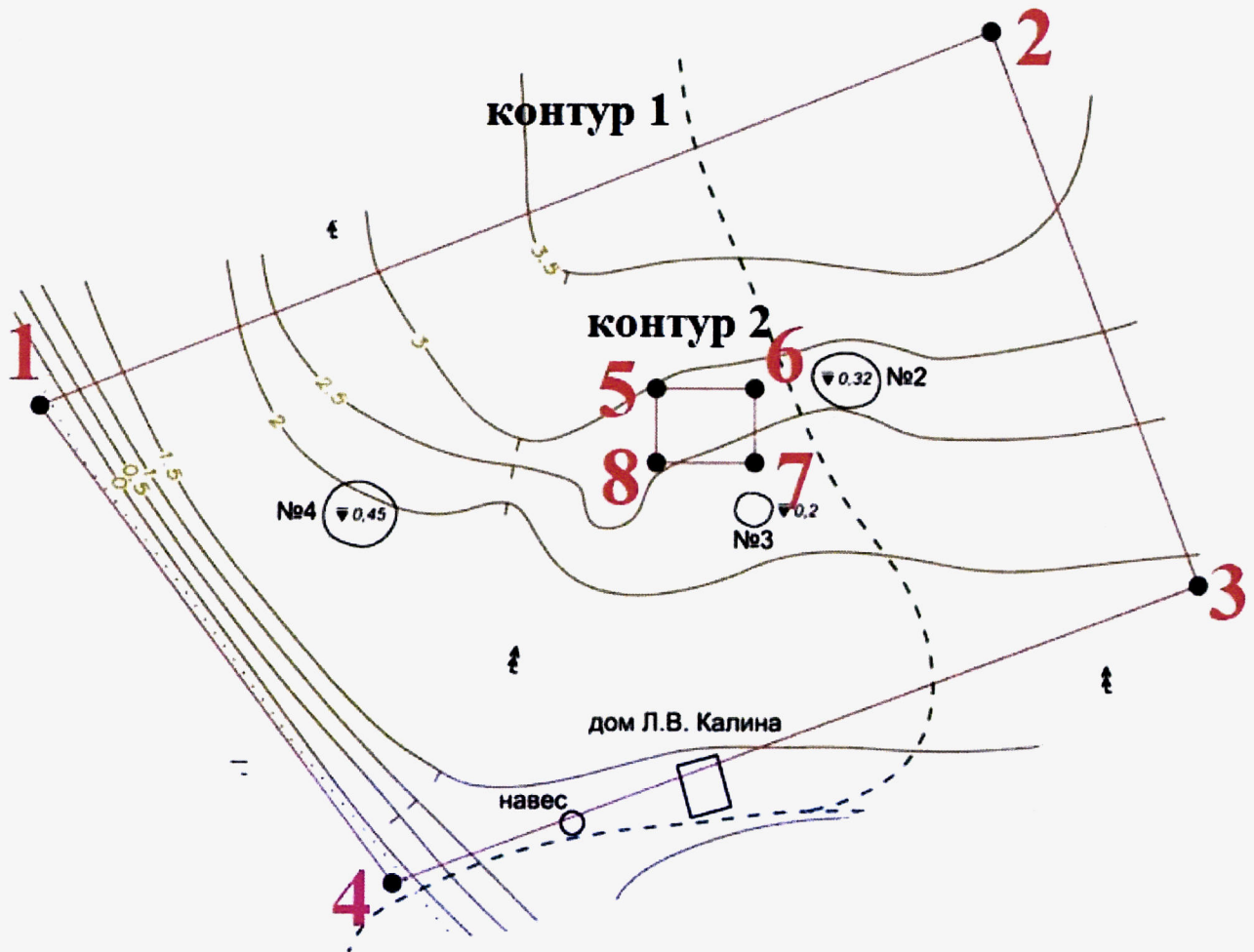


— жилищные западины;



●1 — характерная точка.

29. Границы территории объекта культурного наследия (памятника истории и культуры) народов Российской Федерации федерального значения «Поселение Налимий ручей 2», IV тыс. до н.э. (Ямало-Ненецкий автономный округ, Красноселькупский район, в 13,5 км к северо-северо-западу от с. Ратта, в 0,27 км к северо-северо-западу от устья ручья Налимий (правый приток р. Таз) (объект археологического наследия)



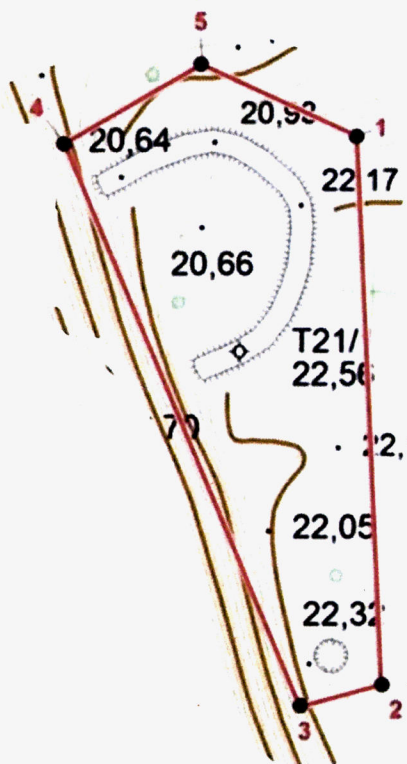
**Условные обозначения:**

— границы территории объекта культурного наследия (памятника истории и культуры) народов Российской Федерации федерального значения «Поселение Налимий ручей 2», IV тыс. до н.э.;

○ – жилищные западины;

●1 – характерная точка.

30. Границы территории объекта культурного наследия (памятника истории и культуры) народов Российской Федерации федерального значения «Поселение Оволынгорт», вторая половина II тыс. до н.э. (Ямало-Ненецкий автономный округ, Шурышкарский район, в 2,1 км к юго-востоку от с. Оволынгорт, в 24,8 км к северу от с. Овгорт, в 0,2 км к северу от устья р. Эльбасойм, в 3,3 км к северо-востоку от устья р. Волдэпъеган, в 58,4 км к западу от устья р. Сыня) (объект археологического наследия)



**Условные обозначения:**

— границы территории объекта культурного наследия (памятника истории и культуры) народов Российской Федерации федерального значения «Поселение Оволынгорт», вторая половина II тыс. до н.э.;



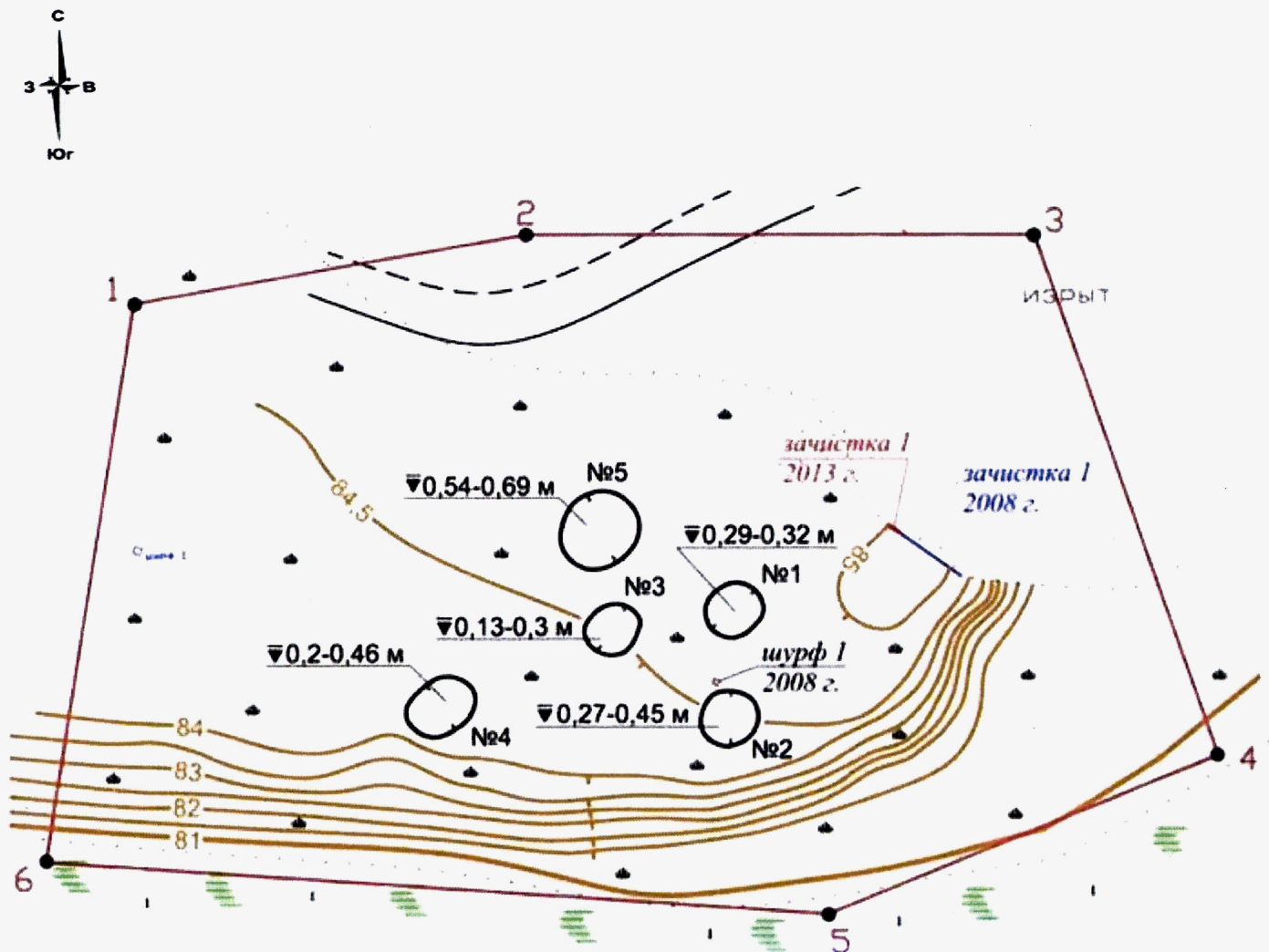
— жилищная западина;



— система обороны (вал);

●1 — характерная точка.

31. Границы территории объекта культурного наследия (памятника истории и культуры) народов Российской Федерации федерального значения «Поселение Пякупур 4», VI-II тыс. до н.э. (Ямало-Ненецкий автономный округ, Пуровский район, в 29,2 км к юго-востоку от г. Муравленко, в 2,2 км к востоко-северо-востоку от автодороги «Сургут – Н. Уренгой», в 3,9 км к северо-востоку от моста через р. Пякупур, в 7,2 км к юго-западу от оз. Санкито, на краю левой террасы р. Пякупур) (объект археологического наследия)



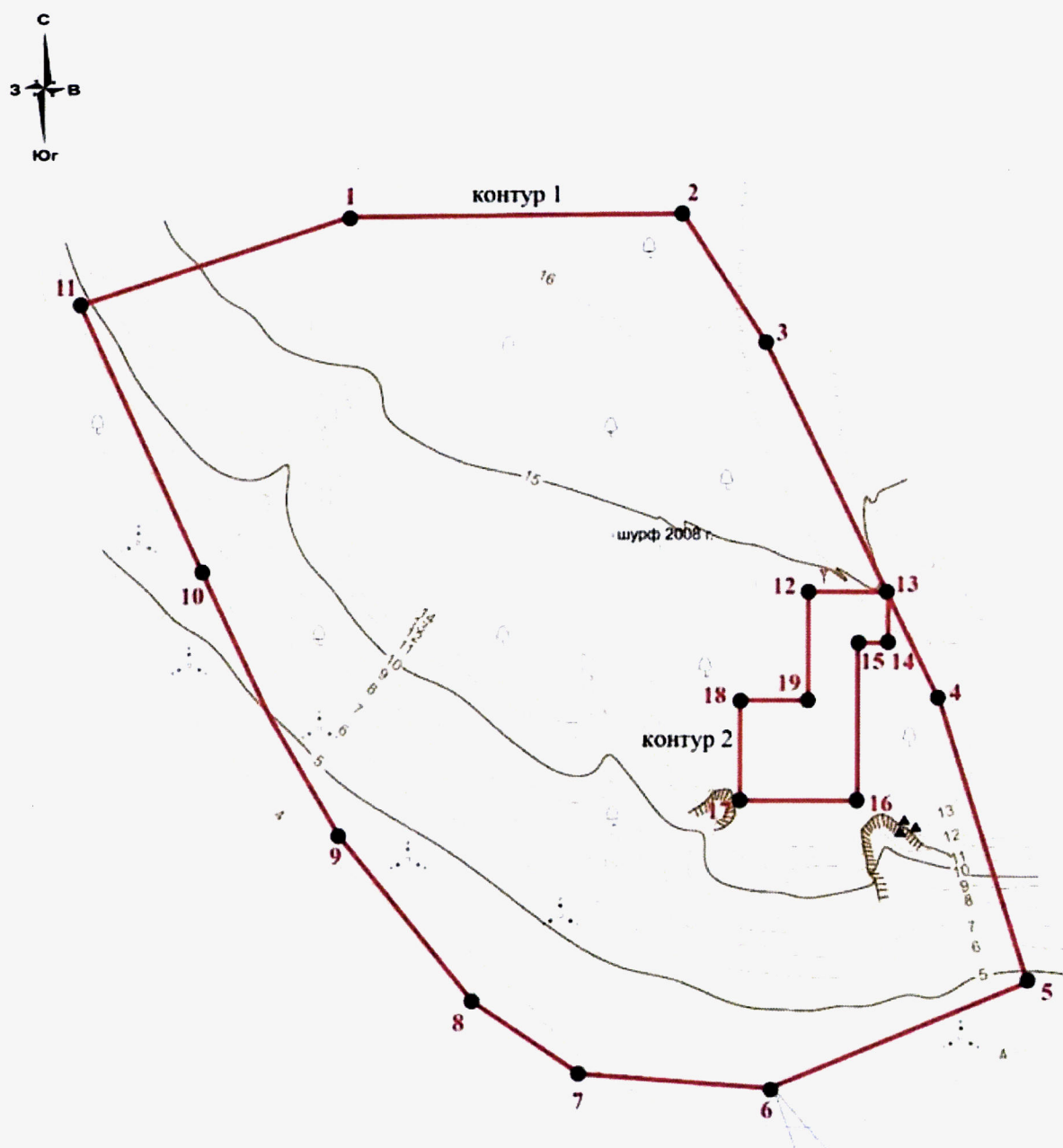
**Условные обозначения:**

— границы территории объекта культурного наследия (памятника истории и культуры) народов Российской Федерации федерального значения «Поселение Пякупур 4», VI-II тыс. до н.э.;

○ — жилищные западины;

●1 — характерная точка.

32. Границы территории объекта культурного наследия (памятника истории и культуры) народов Российской Федерации федерального значения «Поселение Салехард 4», конец IV тыс. до н.э. – VII в. н.э. (Ямало-Ненецкий автономный округ, г. Салехард, на правом берегу устья р. Полуй, на мысу, образованном р. Полуй и впадающим в него ручьем Ангальский) (объект археологического наследия)



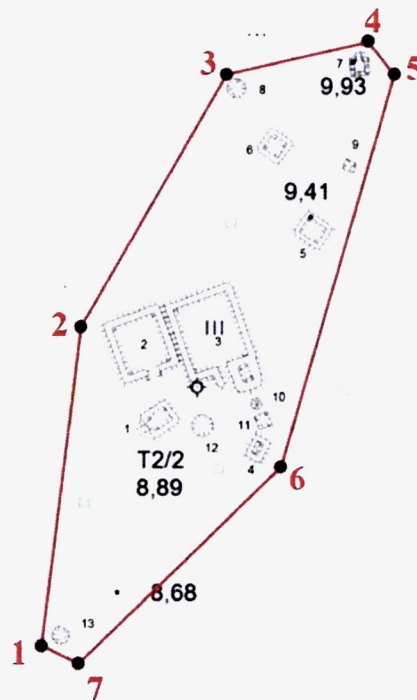
**Условные обозначения:**

— границы территории объекта культурного наследия (памятника истории и культуры) народов Российской Федерации федерального значения «Поселение Салехард 4», конец IV тыс. до н.э. – VII в. н.э.;

● 1 – характерная точка.

33. Границы территории объекта культурного наследия (памятника истории и культуры) народов Российской Федерации федерального значения «Поселение Сохынпол», конец II тыс. до н.э. – начало II тыс. н.э.

(Ямало-Ненецкий автономный округ, Шурышкарский район, в 10,8 км к юго-западу от д. Новый Киеват, в 27,2 км к северо-востоку от д. Ямгорт, в 29,0 км к северо-западу от с. Горки, в 11,0 км к юго-западу от устья р. Сыня, в 5,0 км к юго-западу от устья ручья Егоновсойм, в 6,8 км к северо-востоку от устья р. Матьеган) (объект археологического наследия)



**Условные обозначения:**

— границы территории объекта культурного наследия (памятника истории и культуры) народов Российской Федерации федерального значения «Поселение Сохынпол», конец II тыс. до н.э. – начало II тыс. н.э.;



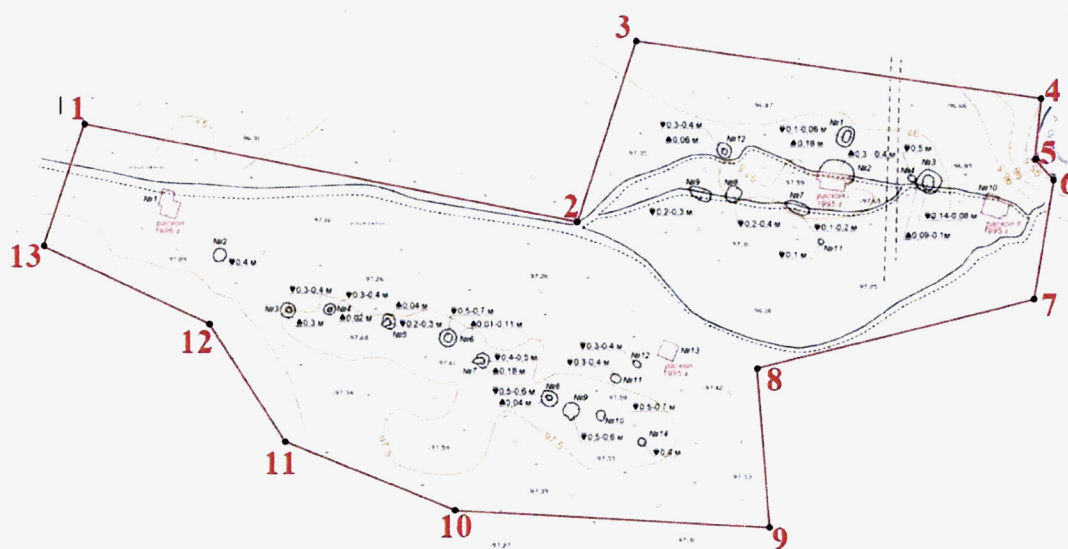
– жилищные западины;



– хозяйственный объект;

● 1 – характерная точка.

34. Границы территории объекта культурного наследия (памятника истории и культуры) народов Российской Федерации федерального значения «Поселение Сугмутен-ягун 4», IV тыс. до н.э. – VII в. н.э. (Ямало-Ненецкий автономный округ, Пуровский район, в 49,5 км к юго-западу от г. Муравленко, между р. Сугмутен-ягун и оз. Щетнмато-лор, в 12,0 км к западу от оз. Пяку-то) (объект археологического наследия)



#### Условные обозначения:

— границы территории объекта культурного наследия (памятника истории и культуры) народов Российской Федерации федерального значения «Поселение Сугмутен-ягун 4», IV тыс. до н.э. – VII в. н.э.;



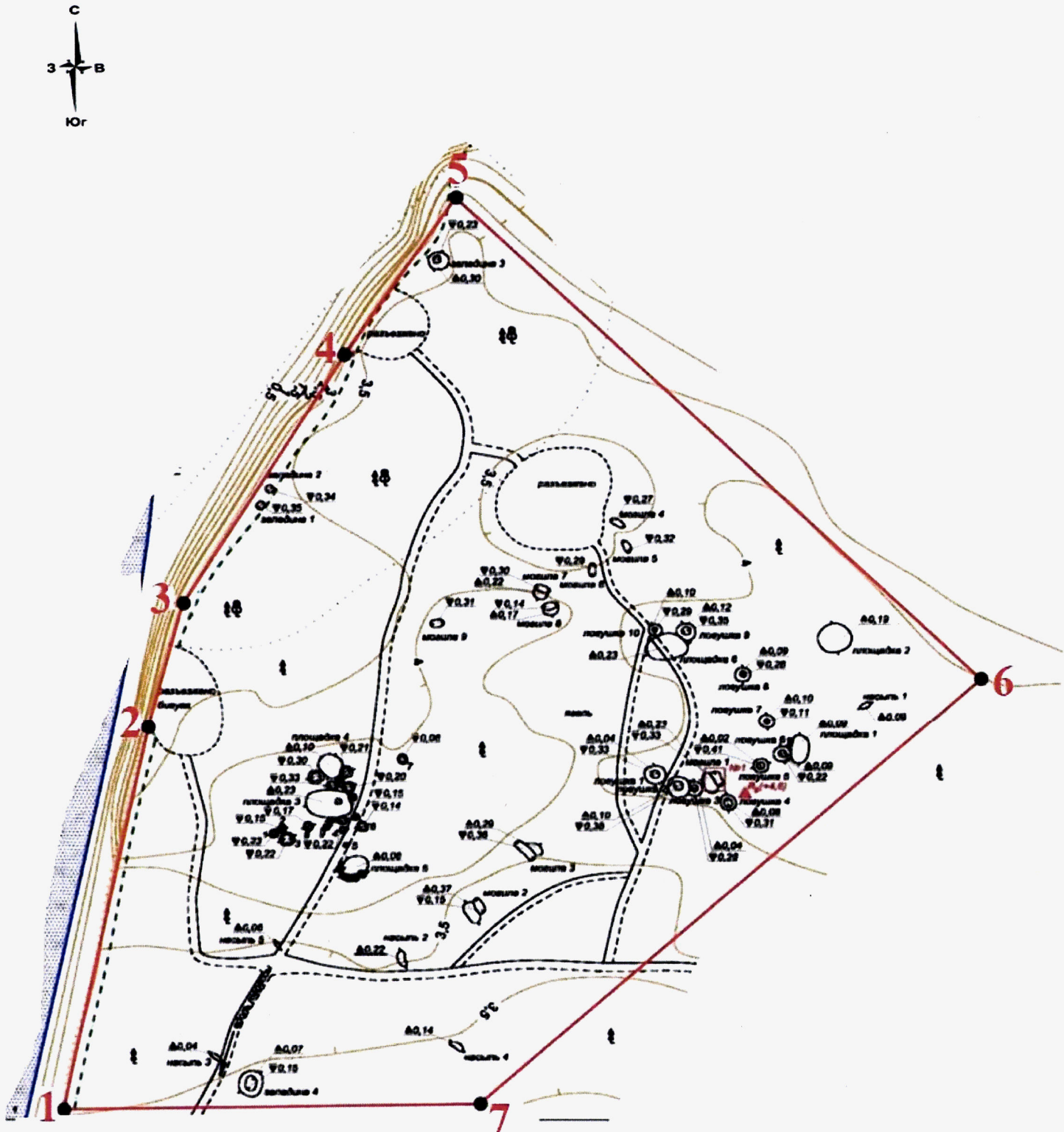
— жилищные западины;



— ямы-ловушки;

● 1 — характерная точка.

35. Границы территории объекта культурного наследия (памятника истории и культуры) народов Российской Федерации федерального значения «Поселение Усть-Харампур 18», X-XVII вв. н.э. (Ямало-Ненецкий автономный округ, Пуровский район, в 8,5 км к юго-востоку от д. Харампур, в 10,1 км к юго-востоку от устья р. Харампур, на краю левой террасы р. Харампур) (объект археологического наследия)




**Условные обозначения:**

 – границы территории объекта культурного наследия (памятника истории и культуры) народов Российской Федерации федерального значения «Поселение Усть-Харампур 18», X-XVII вв. н.э.;

 – площадка;

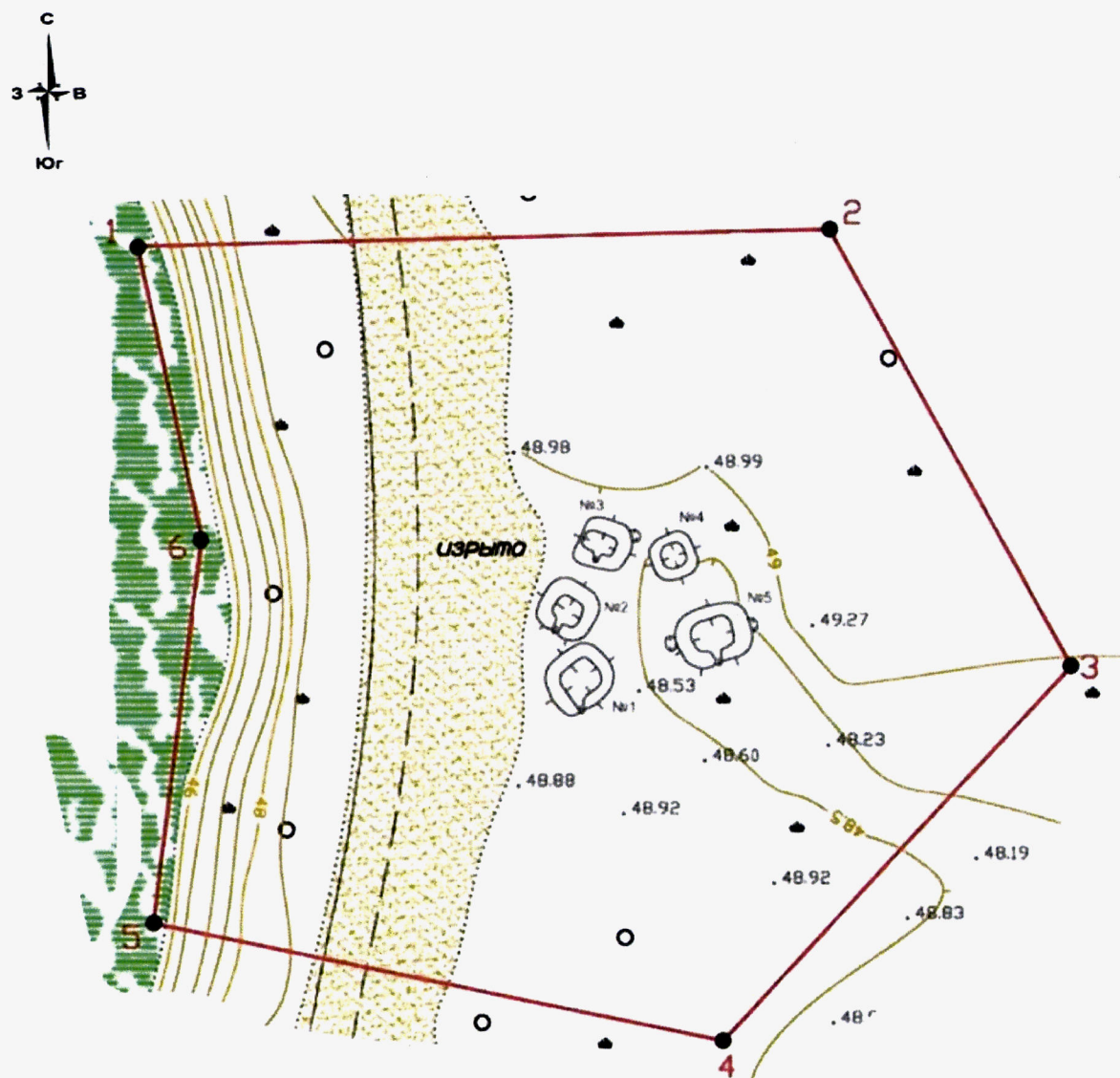
 – могилы;



 – ямы-ловушки;

• 1 – характерная точка.

36. Границы территории объекта культурного наследия (памятника истории и культуры) народов Российской Федерации федерального значения «Поселение Усть-Кальпяс-яха 27», II тыс. до н.э. – середина II тыс. н.э. (Ямало-Ненецкий автономный округ, Пуровский район, в 13,3 км к юго-востоку от д. Харампур, правобережье р. Харампур, в 15,7 км к юго-востоку от устья р. Харампур) (объект археологического наследия)



**Условные обозначения:**

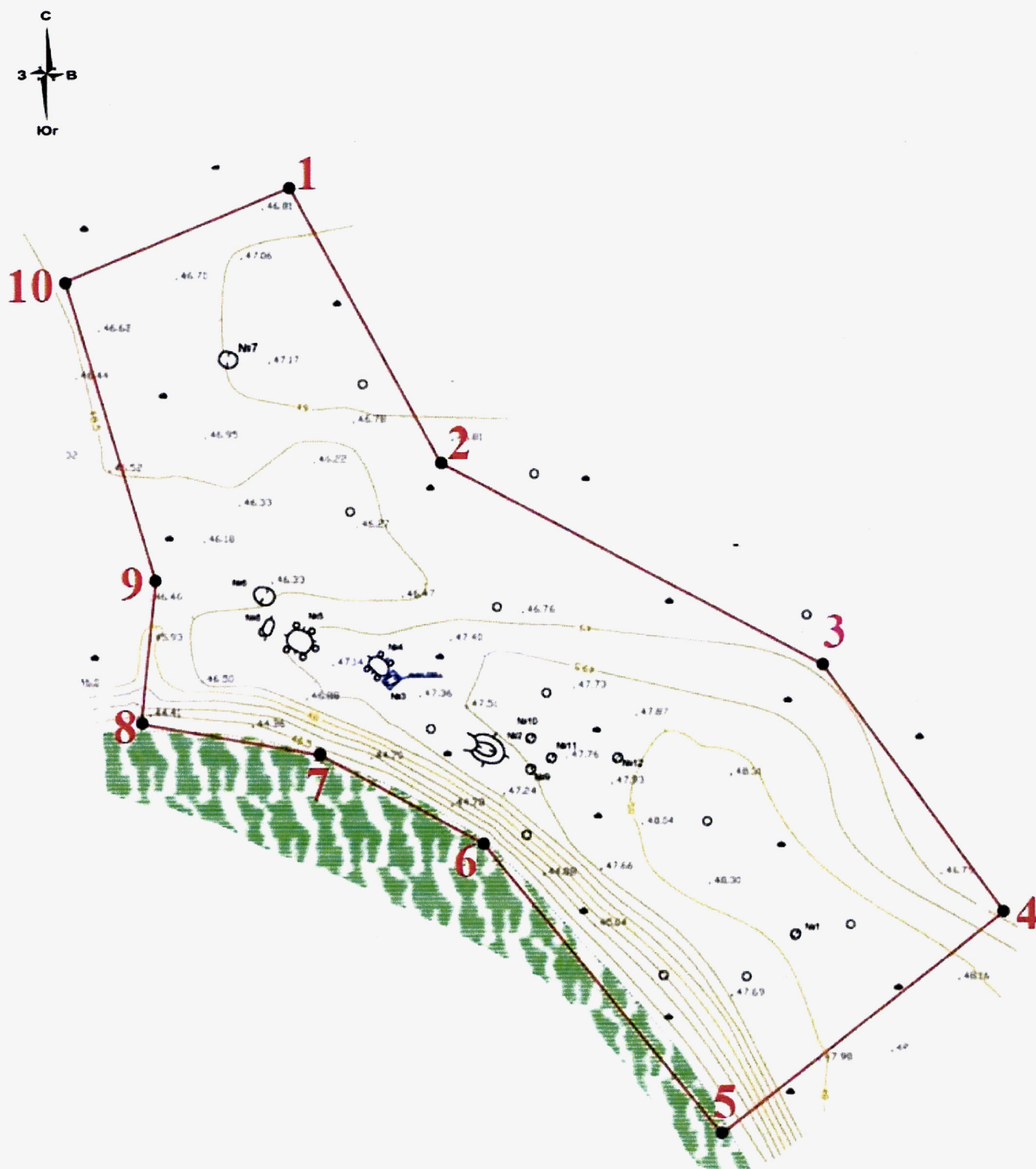
— границы территории объекта культурного наследия (памятника истории и культуры) народов Российской Федерации федерального значения «Поселение Усть-Кальпяс-яха 27», II тыс. до н.э. – середина II тыс. н.э.;




— жилищные западины;

● 1 — характерная точка.

37. Границы территории объекта культурного наследия (памятника истории и культуры) народов Российской Федерации федерального значения «Поселение Харампур 4», VII тыс. до н.э. – середина I тыс. н.э. (Ямало-Ненецкий автономный округ, Пуровский район, в 9,6 км к юго-востоку от д. Харампур, на правой террасе р. Харампур, в 12,0 км к юго-востоку от устья р. Харампур) (объект археологического наследия)



**Условные обозначения:**

 – границы территории объекта культурного наследия (памятника истории и культуры) народов Российской Федерации федерального значения «Поселение Харампур 4», VII тыс. до н.э. – середина I тыс. н.э.;



– жилищная западина;



– приподнятые площадки;

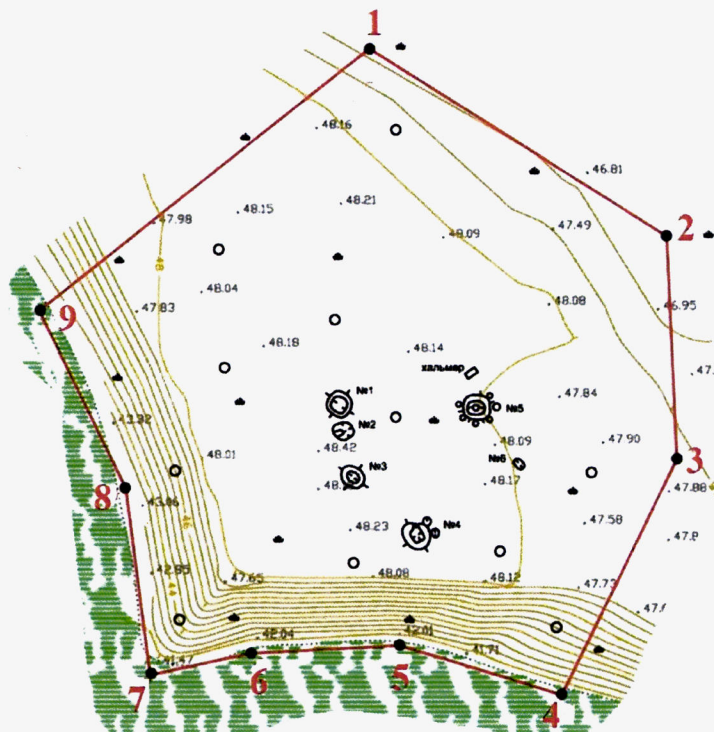


– ямы-ловушки;



• 1 – характерная точка.

38. Границы территории объекта культурного наследия (памятника истории и культуры) народов Российской Федерации федерального значения «Поселение Харампур 5», V в. до н.э. – середина II тыс. н.э. (Ямало-Ненецкий автономный округ, Пуровский район, в 9,8 км к юго-востоку от д. Харампур, на правой террасе р. Харампур, в 12,0 км к юго-востоку от устья р. Харампур) (объект археологического наследия)



**Условные обозначения:**

— границы территории объекта культурного наследия (памятника истории и культуры) народов Российской Федерации федерального значения «Поселение Харампур 5», V в. до н.э. – середина II тыс. н.э.;

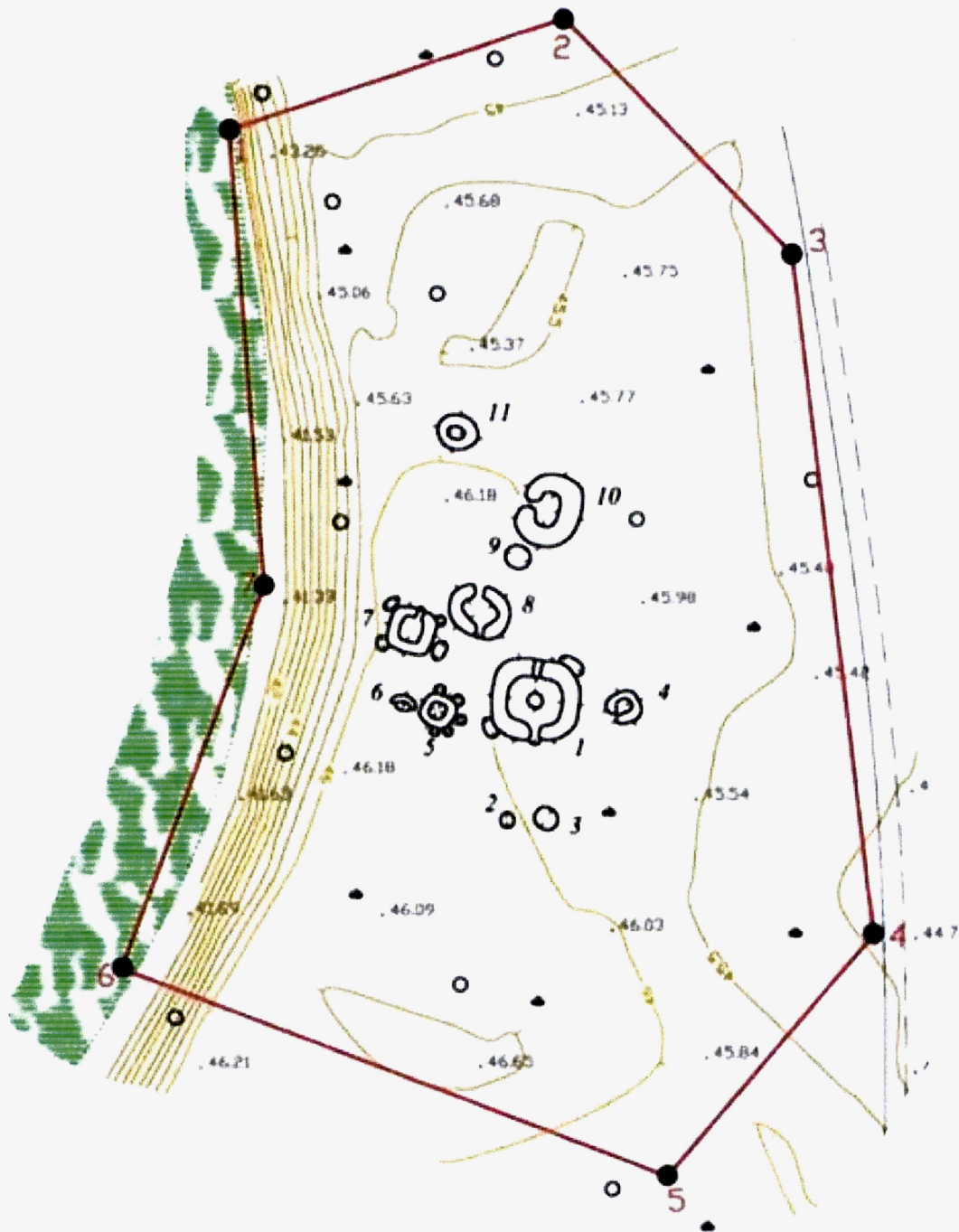


— жилищные западины;



● 1 – характерная точка.

39. Границы территории объекта культурного наследия (памятника истории и культуры) народов Российской Федерации федерального значения «Поселение Харампур 15», I тыс. до н.э. – I тыс. н.э. (Ямало-Ненецкий автономный округ, Пуровский район, в 11,1 км к юго-востоку от д. Харампур, правобережье р. Харампур (правый приток р. Айваседапур), в 14,0 км к юго-востоку от устья р. Харампур) (объект археологического наследия)



**Условные обозначения:**

— границы территории объекта культурного наследия (памятника истории и культуры) народов Российской Федерации федерального значения «Поселение Харампур 15», I тыс. до н.э. – I тыс. н.э.;



– жилищные западины;



– жилищные западины;



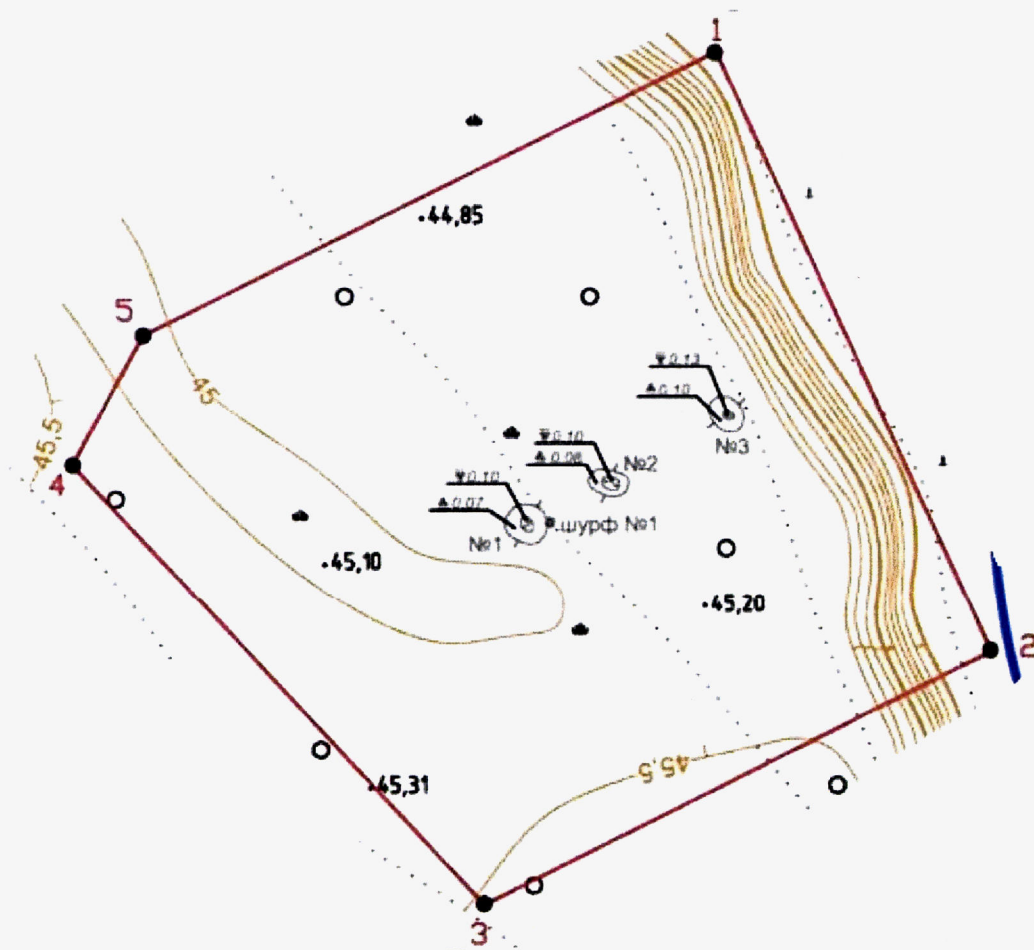
– жилищные западины;



– хозяйственный объект;

● 1 – характерная точка.

40. Границы территории объекта культурного наследия (памятника истории и культуры) народов Российской Федерации федерального значения «Промысловый комплекс Харампур 23», III тыс. до н.э. (Ямало-Ненецкий автономный округ, Пуровский район, в 13,2 км к юго-востоку от д. Харампур, в 14,9 км к юго-востоку от устья р. Харампур, в 0,2 км к юго-западу от р. Харампур на левом берегу, в 3,4 км к западо-северо-западу от устья р. Хадутейяха) (объект археологического наследия)



**Условные обозначения:**

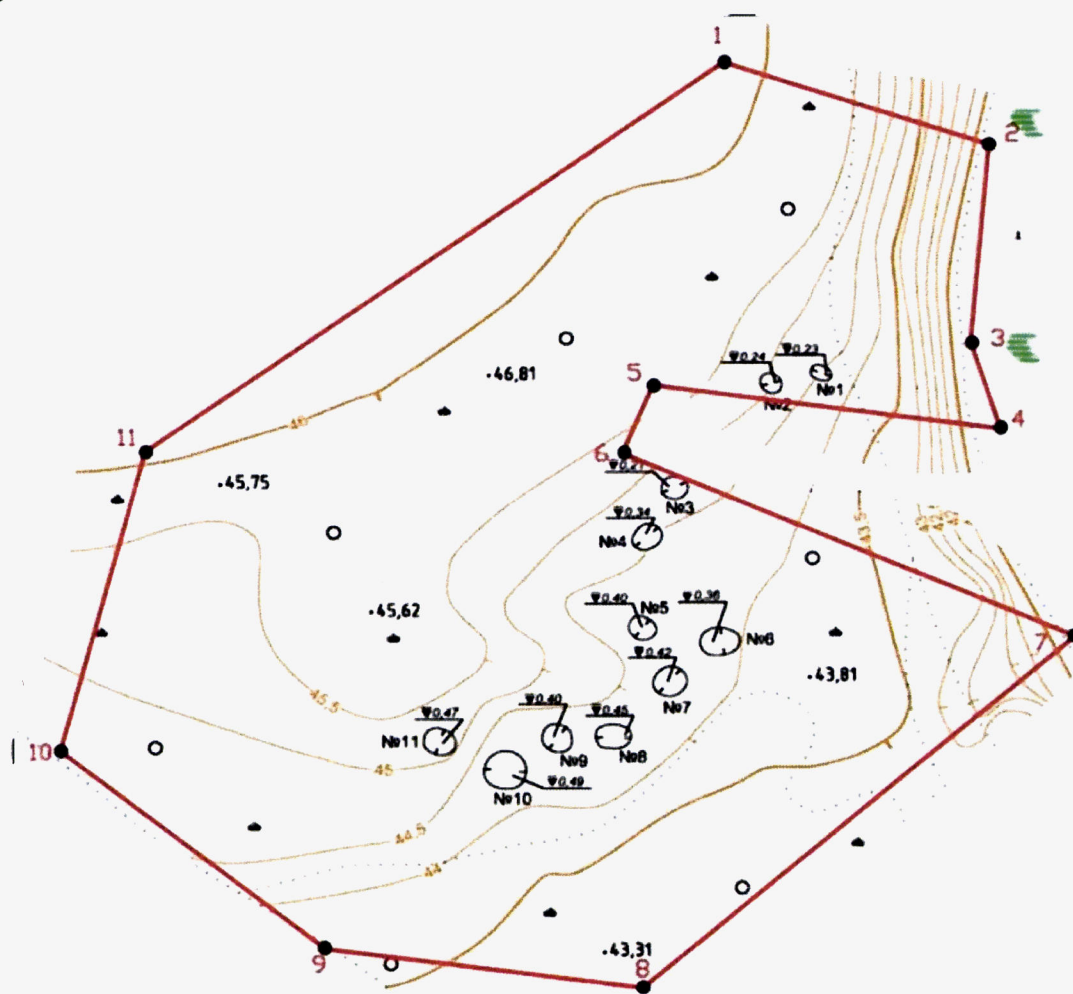
— границы территории объекта культурного наследия (памятника истории и культуры) народов Российской Федерации федерального значения «Промысловый комплекс Харампур 23», III тыс. до н.э.;



— ямы-ловушки;

● 1 — характерная точка.

41. Границы территории объекта культурного наследия (памятника истории и культуры) народов Российской Федерации федерального значения «Промысловый комплекс Харампур 25», V-XVII вв. н.э. (Ямало-Ненецкий автономный округ, Пуровский район, в 14,1 км к юго-востоку от д. Харампур, в 15,8 км к юго-востоку от устья р. Харампур, в 0,7 км к юго-западу от р. Харампур, на левом берегу р. Харампур) (объект археологического наследия)



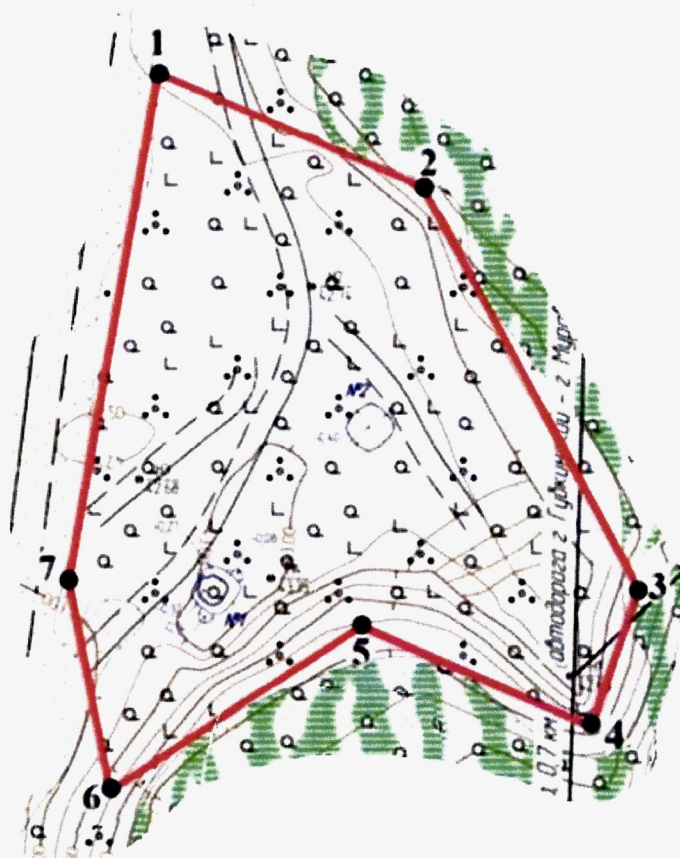
**Условные обозначения:**

— границы территории объекта культурного наследия (памятника истории и культуры) народов Российской Федерации федерального значения «Промысловый комплекс Харампур 25», V-XVII вв. н.э.;

○ — ямы-ловушки;

● 1 — характерная точка.

42. Границы территории объекта культурного наследия (памятника истории и культуры) народов Российской Федерации федерального значения «Поселение Харв-Яха», конец II тыс. до н.э. – начало II тыс. н.э. (Ямало-Ненецкий автономный округ, г. Губкинский, на правом берегу р. Харв-яха, в 0,5 км к северо-востоку от песчаного карьера, в 0,7 км к северу от устья р. Харв-яха) (объект археологического наследия)



**Условные обозначения:**

— границы территории объекта культурного наследия (памятника истории и культуры) народов Российской Федерации федерального значения «Поселение Харв-Яха», конец II тыс. до н.э. – начало II тыс. н.э.;

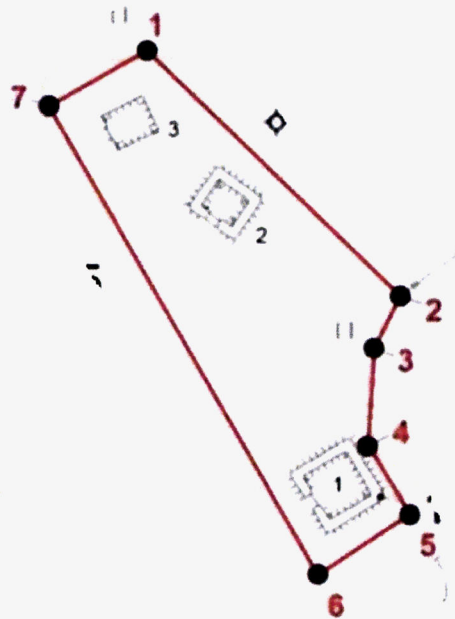


— жилищные западины;




● 1 — характерная точка.

43. Границы территории объекта культурного наследия (памятника истории и культуры) народов Российской Федерации федерального значения «Поселение Харьерлор 1», конец II тыс. до н.э. – начало II тыс. н.э. (Ямало-Ненецкий автономный округ, Шурышкарский район, в 7,5 км к северо-востоку от с. Овгорт, в 15,3 км к западу от д. Ямгорт, в 9,8 км к юго-востоку от д. Нымвожгорт, в устье ручья Унхоламсойм, в 8 км к северо-востоку от устья р. Несьеган, в 1,6 км к северо-западу от устья р. Айхоламсойм, в 51,5 км к юго-западу от устья р. Сыня)  
(объект археологического наследия)



**Условные обозначения:**

 – границы территории объекта культурного наследия (памятника истории и культуры) народов Российской Федерации федерального значения «Поселение Харьерлор 1», конец II тыс. до н.э. – начало II тыс. н.э.;

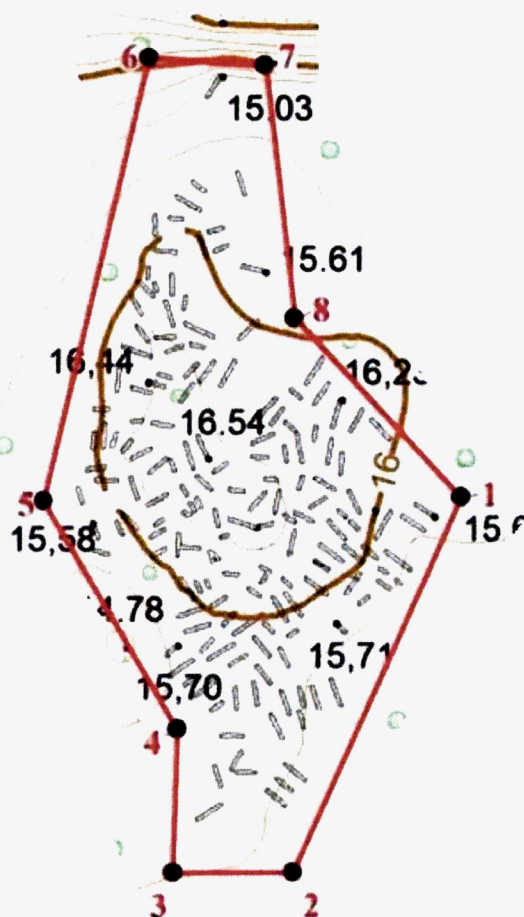


– жилищные западины;



●1 – характерная точка.

44. Границы территории объекта культурного наследия (памятника истории и культуры) народов Российской Федерации федерального значения «Могильник Харьерлор 2», XV-XX вв. н.э. (Ямало-Ненецкий автономный округ, Шурышкарский район, в 15,8 км к западу от д. Ямгорт, в 47 км к северо-западу от с. Азовы, в 9,5 км к юго-востоку от д. Нымвожгорт, в устье ручья Унхолоамсойм, в 7,5 км к северо-востоку от устья р. Несьеган, в 2,1 км к северо-западу от устья р. Айхолоамсойм и в 52,1 км к юго-западу от устья р. Сыня) (объект археологического наследия)



**Условные обозначения:**

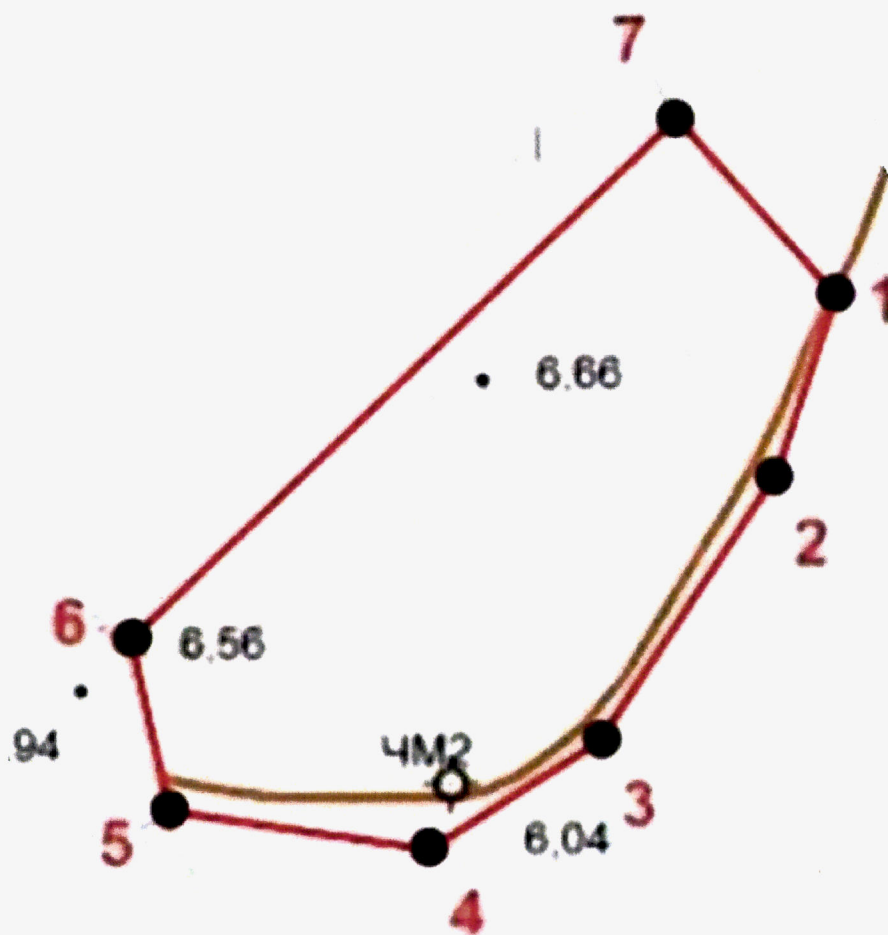
— границы территории объекта культурного наследия (памятника истории и культуры) народов Российской Федерации федерального значения «Могильник Харьерлор 2», XV-XX вв. н.э.;



— грунтовые могилы;

● 1 — характерная точка.

45. Границы территории объекта культурного наследия (памятника истории и культуры) народов Российской Федерации федерального значения «Поселение Черный Мыс», середина III тыс. до н.э. – начало II тыс. н.э. (Ямало-Ненецкий автономный округ, Шурышкарский район, в 19,0 км к северо-востоку от д. Ямгорт, в 27,0 км к западу от с. Горки, в 3,0 км к юго-западу от устья р. Матъеган, в 3,7 км к северо-востоку от устья р. Халасьсоим, в 20,0 км к юго-западу от устья р. Сыня)  
(объект археологического наследия)

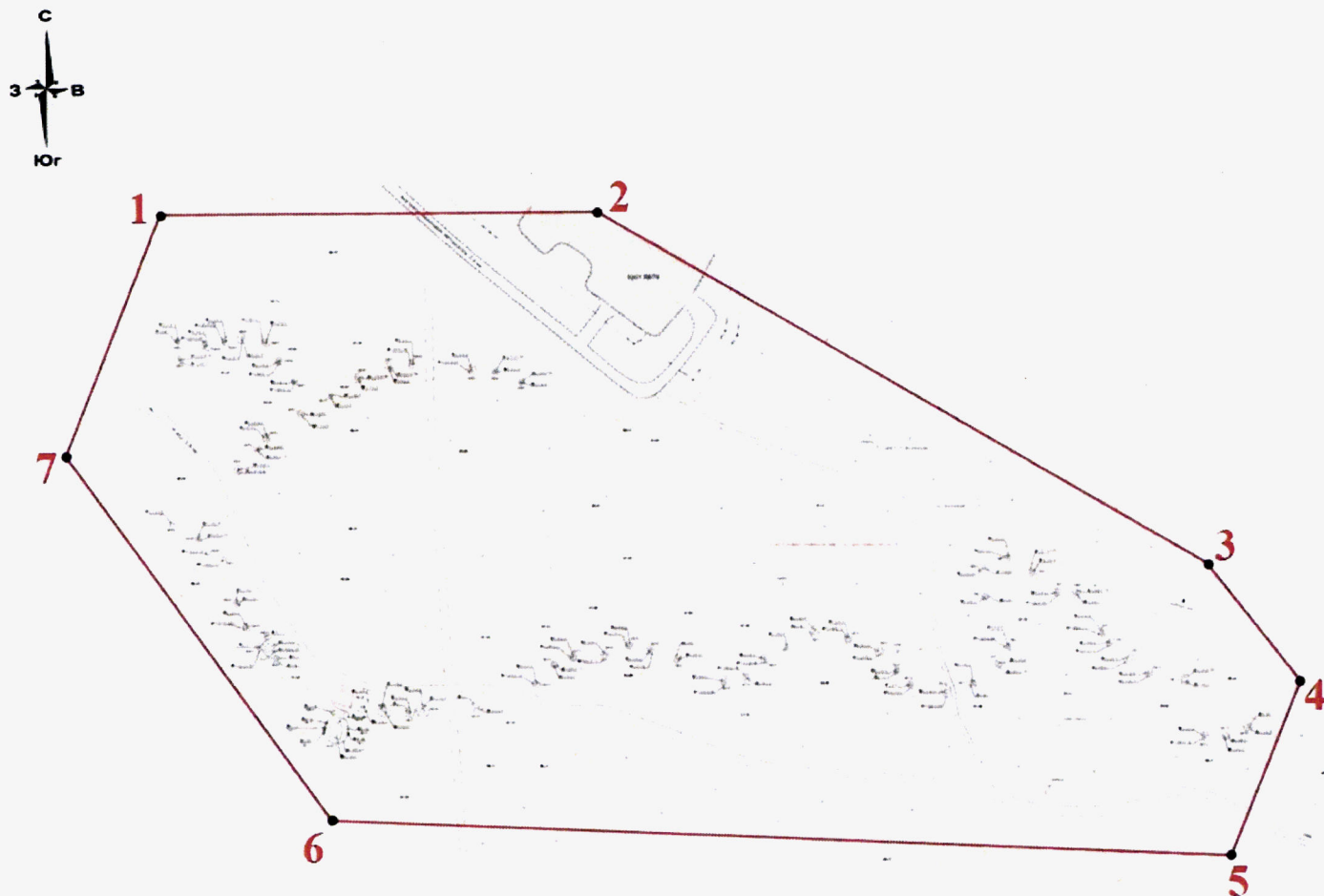


**Условные обозначения:**

— границы территории объекта культурного наследия (памятника истории и культуры) народов Российской Федерации федерального значения «Поселение Черный Мыс», середина III тыс. до н.э. – начало II тыс. н.э.;

● 1 – характерная точка.

46. Границы территории объекта культурного наследия (памятника истории и культуры) народов Российской Федерации федерального значения «Поселение Щетнмато-лор», первая половина II тыс. до н. э. – XVII в. н.э. (Ямало-Ненецкий автономный округ, Пуровский район, в 50,5 км к западо-юго-западу от г. Муравленко, между оз. Щетнмато-лор и р. Сугмутен-ягун, в 13,0 км к западу от оз. Пяку-то) (объект археологического наследия)



**Условные обозначения:**

— границы территории объекта культурного наследия (памятника истории и культуры) народов Российской Федерации федерального значения «Поселение Щетнмато-лор», первая половина II тыс. до н. э. – XVII в. н.э.;



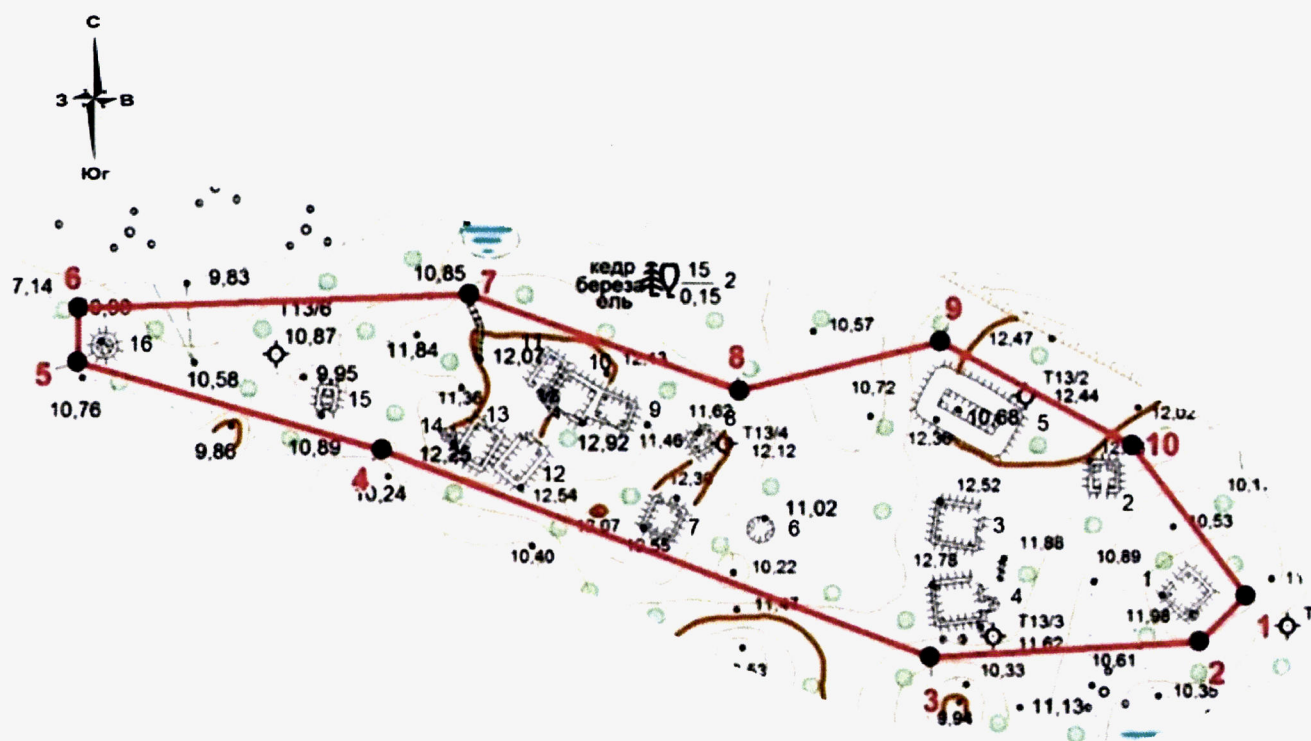
– жилищные западины;



– ямы-ловушки;

● 1 – характерная точка.

47. Границы территории объекта культурного наследия (памятника истории и культуры) народов Российской Федерации федерального значения «Поселение Ямгорт 1», середина – вторая половина III тыс. до н.э. – VII вв. н.э. (Ямало-Ненецкий автономный округ, Шурышкарский район, в 2,0 км к северо-западу от д. Ямгорт, в 21,0 км к северо-востоку от с. Овгорт, в 2,8 км к северо-западу от устья р. Лесмиеган, в 38,8 км к юго-западу от устья р. Сыня) (объект археологического наследия)



#### Условные обозначения:

— границы территории объекта культурного наследия (памятника истории и культуры) народов Российской Федерации федерального значения «Поселение Ямгорт 1», середина – вторая половина III тыс. до н.э. – VII вв. н.э.;



– жилищные западины;



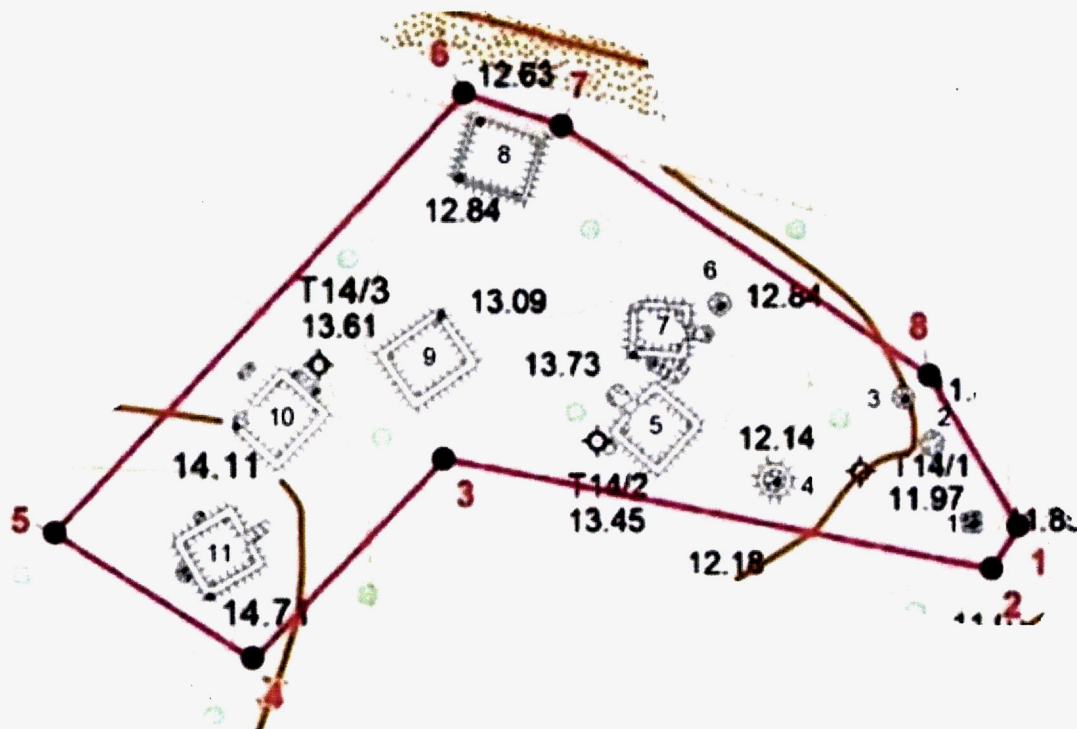
– жилищные западины;



– хозяйственный объект;


● 1 – характерная точка.

48. Границы территории объекта культурного наследия (памятника истории и культуры) народов Российской Федерации федерального значения «Поселение Ямгорт 2», XI-XII вв. н.э. (Ямало-Ненецкий автономный округ, Шурышкарский район, в 2,3 км к северо-западу от д. Ямгорт, в 21,0 км к северо-востоку от с. Овгорт, в 21,6 км к северо-востоку от устья р. Несъеган, в 40,0 км к юго-западу от устья р. Сыня) (объект археологического наследия)



**Условные обозначения:**

— границы территории объекта культурного наследия (памятника истории и культуры) народов Российской Федерации федерального значения «Поселение Ямгорт 2», XI-XII вв. н.э.;



— жилищные западины;

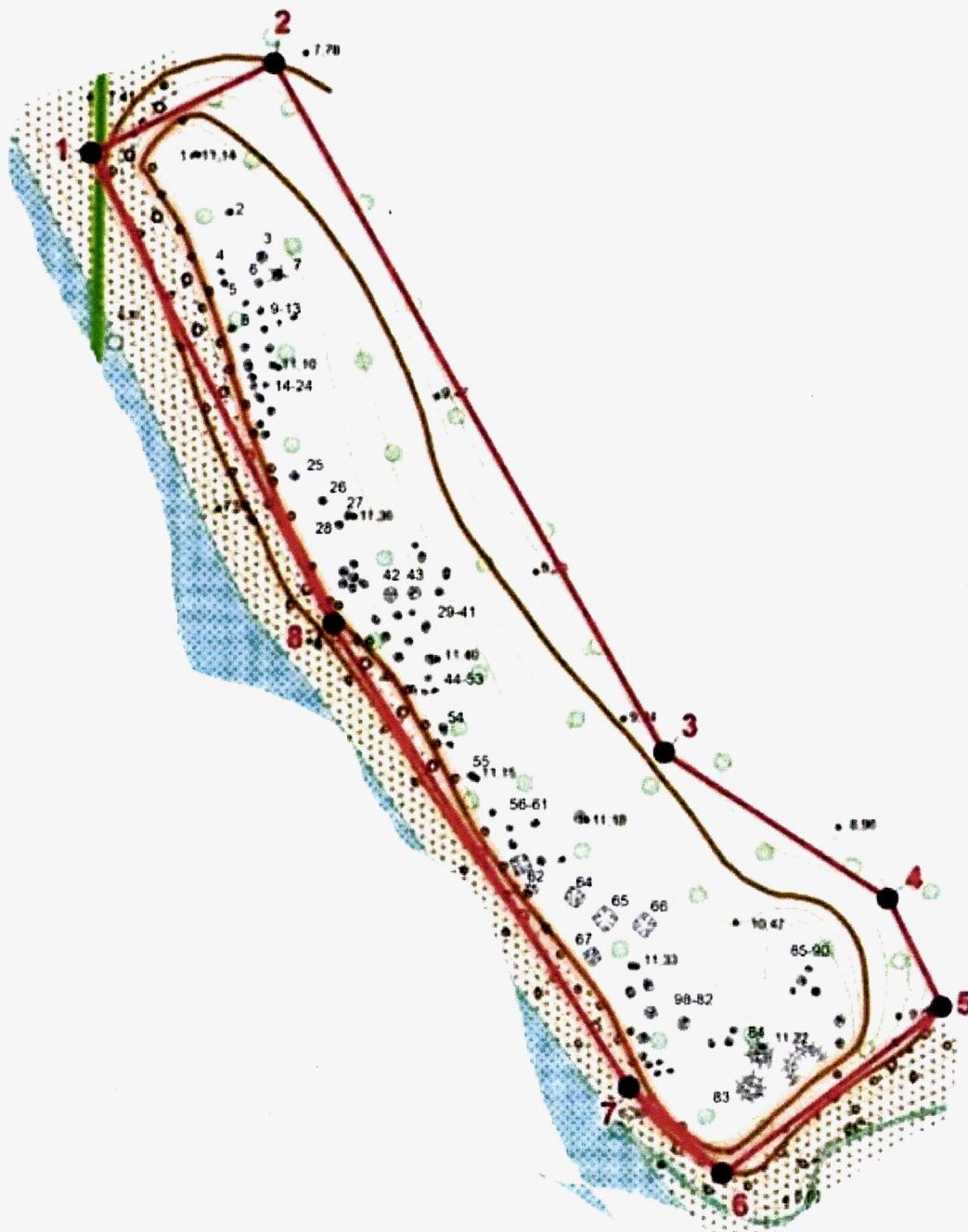


— хозяйственные объекты;



● 1 — характерная точка.

49. Границы территории объекта культурного наследия (памятника истории и культуры) народов Российской Федерации федерального значения «Поселение Ямгорт 3», II тыс. до н. э. (Ямало-Ненецкий автономный округ, Шурышкарский район, в 2,2 км к северо-востоку от д. Ямгорт, в 3,2 км к северо-востоку от устья р. Лесмиеган, в 26,0 км к северо-востоку от устья р. Несьеган, в 35,0 км к юго-западу от устья р. Сыня)  
(объект археологического наследия)



**Условные обозначения:**

 – границы территории объекта культурного наследия (памятника истории и культуры) народов Российской Федерации федерального значения «Поселение Ямгорт 3», II тыс. до н. э.;



– жилищные западины;



● 1 – характерная точка.

П р и л о ж е н и е  
к границам территорий объектов  
культурного наследия (памятников  
истории и культуры) народов  
Российской Федерации федерального  
значения (объектов археологического  
наследия), расположенных  
на территории города Губкинского,  
города Салехарда, Красноселькупского  
района, Пуровского района,  
Шурышкарского района, Ямальского  
района Ямало-Ненецкого автономного  
округа, утвержденным приказом  
Министерства культуры  
Российской Федерации  
от « 4 » *марта* 2026 г. № 392

1. Координаты характерных точек границ территории объекта культурного наследия (памятника истории и культуры) народов Российской Федерации федерального значения «Городище Вож-Пай», II тыс. до н.э. – IX-X вв. н.э. (Ямало-Ненецкий автономный округ, Шурышкарский район, в 10,0 км к северу от с. Горки, на правой террасе р. Большая Обь, в 1,8 км к северу от устья р. Похлангортской, в 0,2 км к северу от устья ручья Сусгортсойм) (объект археологического наследия)

Номер характерной точки	Координаты характерных точек в местной системе координат (МСК-89, зона 02)	
	X	Y
1	1418041,7	2465758,38
2	1417877,69	2465741,59
3	1417880,85	2465687,55
4	1417952,5	2465688,62
5	1417957,94	2465656,32
6	1418045,48	2465670,53
1	1418041,7	2465758,38

Метод определения координат – картометрический.

Значение погрешности определения координат в системе координат, установленной для ведения государственного кадастра недвижимости, – 0,2 м.

2. Координаты характерных точек границ территории объекта культурного наследия (памятника истории и культуры) народов Российской Федерации федерального значения «Поселение Лесмиеган 1», VI тыс. до н.э. – V в. н.э. (Шурышкарский район, в 11,5 км к югу от д. Ямгорт, в 18,0 км к востоку от с. Овгорт, в 34,5 км к западо-юго-западу от с. Азовы, в 10,4 км к юго-юго-западу от устья р. Лесмиеган, в 18,5 км к юго-востоку от устья

р. Несъеган, в 48,4 км к юго-западу от устья р. Сыня) (объект археологического наследия)

Номер характерной точки	Координаты характерных точек в местной системе координат (МСК-89, зона 02)	
	X	Y
1	1383009,34	2419306,45
2	1382829,66	2419339,57
3	1382846,35	2419291,2
4	1382936,2	2419255,67
5	1383004,37	2419250,71
6	1383026,67	2419284,37
1	1383009,34	2419306,45

Метод определения координат – метод спутниковых геодезических измерений.

Значение погрешности определения координат в системе координат, установленной для ведения государственного кадастра недвижимости, – 0,1 м.

3. Координаты характерных точек границ территории объекта культурного наследия (памятника истории и культуры) народов Российской Федерации федерального значения «Городище Лесмиеган 2», XV-XX вв. н.э.

(Ямало-Ненецкий автономный округ, Шурышкарский район, в 9,5 км к югу от д. Ямгорт, в 18,5 к востоко-северо-востоку от с. Овгорт и в 33,5 км к юго-западу от с. Азовы, в 8,3 км к юго-юго-западу от устья р. Лесмиеган, в 19,2 км к юго-востоку от устья р. Несъеган, в 46,4 км к юго-западу от устья р. Сыня) (объект археологического наследия)

Номер характерной точки	Координаты характерных точек в местной системе координат (МСК-89, зона 02)	
	X	Y
1	1384913,61	2419840,3
2	1384946,19	2419781,09
3	1385009,75	2419773,77
4	1385024,74	2419813,66
5	1385008,44	2419864,57
6	1384949,85	2419886,73
1	1384913,61	2419840,3

Метод определения координат – метод спутниковых геодезических измерений.

Значение погрешности определения координат в системе координат, установленной для ведения государственного кадастра недвижимости, – 0,1 м.

4. Координаты характерных точек границ территории объекта культурного наследия (памятника истории и культуры) народов Российской Федерации федерального значения «Городище Лысая Гора», V-XVII вв. н.э. (Ямало-Ненецкий автономный округ, Шурышкарский район, в 8,7 км к юго-западу от д. Новый Киеват, в 29 км к северо-востоку от д. Ямгорт, в 31,5 км к северо-западу от с. Горки, в 26 км к югу от с. Мужы, в 1,6 км от устья ручья Егоновсойм, в 9 км к юго-западу от устья р. Сыня) (объект археологического наследия)

Номер характерной точки	Координаты характерных точек в местной системе координат (МСК-89, зона 02)	
	X	Y
1	1419208,55	2435983,53
2	1419167,72	2436004,73
3	1419120,99	2436010,05
4	1419123,94	2435986,85
5	1419140,38	2435964,28
6	1419170,1	2435956,66
7	1419195,73	2435967,77
1	1419208,55	2435983,53

Метод определения координат – метод спутниковых геодезических измерений. Значение погрешности определения координат в системе координат, установленной для ведения государственного кадастра недвижимости, – 0,1 м.

5. Координаты характерных точек границ территории объекта культурного наследия (памятника истории и культуры) народов Российской Федерации федерального значения «Городище Несъеган 1», VI-VII вв. н.э. (Ямало-Ненецкий автономный округ, Шурышкарский район, в 3 км к юго-западу от с. Овгорт, в 25,7 км к западо-юго-западу от д. Ямгорт, в 10,8 км к юго-юго-западу от д. Нымвожгорт, в 2,5 км к юго-западу от устья р. Несъеган, в 25,34 км к западу от устья р. Лесмиеган, в 62,4 км к юго-западу от устья р. Сыня) (объект археологического наследия)

Номер характерной точки	Координаты характерных точек в местной системе координат (МСК-89, зона 02)	
	X	Y

1	1380397,18	2399222,28
2	1380376,12	2399194,95
3	1380348,12	2399198,04
4	1380315,2	2399152,01
5	1380311,72	2399136,01
6	1380349,72	2399103,85
7	1380399,38	2399173,38
8	1380420,96	2399205,2
1	1380397,18	2399222,28

Метод определения координат – метод спутниковых геодезических измерений.

Значение погрешности определения координат в системе координат, установленной для ведения государственного кадастра недвижимости, – 0,1 м.

6. Координаты характерных точек границ территории объекта культурного наследия (памятника истории и культуры) народов Российской Федерации федерального значения «Городище Несъеган 2», VI-VIII вв. – начало II тыс. н.э.

(Ямало-Ненецкий автономный округ, Шурышкарский район, в 25 км к западо-юго-западу от д. Ямгорт, в 10,8 км к юго-западу от д. Нымвожгорт, в 2 км к юго-западу от устья р. Несъеган, в 24,8 км к западу от устья р. Лесмиеган, в 62 км к юго-западу от устья р. Сыня)  
(объект археологического наследия)

Номер характерной точки	Координаты характерных точек в местной системе координат (МСК-89, зона 02)	
	X	Y
1	1380509,38	2399606,66
2	1380530,01	2399580,2
3	1380548,96	2399590,87
4	1380606,09	2399637,29
5	1380619,18	2399659,59
6	1380597,52	2399686,92
7	1380563	2399664,94
1	1380509,38	2399606,66

Метод определения координат – метод спутниковых геодезических измерений.

Значение погрешности определения координат в системе координат, установленной для ведения государственного кадастра недвижимости, – 0,1 м.

7. Координаты характерных точек границ территории объекта культурного наследия (памятника истории и культуры) народов Российской Федерации федерального значения «Поселение Несъеган 3», VI-III тыс. до н.э. (Ямало-Ненецкий автономный округ, Шурышкарский район, в 7,5 км к западо-северо-западу от с. Овгорт, в 29,8 км к западу от д. Ямгорт, в 10,1 км к юго-западу от д. Нымвожгорт, в 7,1 км к северо-западу от устья р. Несъеган, в 29,7 км к западу от устья р. Лесмиеган, в 65,5 км к юго-западу от устья р. Сыня) (объект археологического наследия)

Номер характерной точки	Координаты характерных точек в местной системе координат (МСК-89, зона 02)	
	X	Y
1	1381231,45	2393946,82
2	1381224,31	2393946,2
3	1381166,4	2393866,73
4	1381218,44	2393764,43
5	1381253,92	2393773,03
1	1381231,45	2393946,82

Метод определения координат – метод спутниковых геодезических измерений.  
Значение погрешности определения координат в системе координат, установленной для ведения государственного кадастра недвижимости, – 0,1 м.

8. Координаты характерных точек границ территории объекта культурного наследия (памятника истории и культуры) народов Российской Федерации федерального значения «Городище Сыня 1», V-XVII вв. н.э. (Ямало-Ненецкий автономный округ, Шурышкарский район, в 9,8 км к северо-западу от с. Овгорт, в 22,5 км к юго-западу от д. Ямгорт, в 0,7 км к северо-западу от д. Нымвожгорт, в 10 км к северо-западу от устья р. Несъеган, в 1,7 км к северо-западу от устья р. Мэгхонеган, в 57 км к юго-западу от устья р. Сыня) (объект археологического наследия)

Номер характерной точки	Координаты характерных точек в местной системе координат (МСК-89, зона 02)	
	X	Y
1	1391031,77	2396251,05
2	1391019,8	2396238,37
3	1391027,54	2396208,88
4	1391048,84	2396183,27

5	1391080,1	2396176,44
6	1391092,14	2396182,92
7	1391074,14	2396216,47
8	1391058,25	2396236,81
1	1391031,77	2396251,05

Метод определения координат – метод спутниковых геодезических измерений.

Значение погрешности определения координат в системе координат, установленной для ведения государственного кадастра недвижимости, – 0,1 м.

9. Координаты характерных точек границ территории объекта культурного наследия (памятника истории и культуры) народов Российской Федерации федерального значения «Городище Сыня 2», V-XVII вв. н.э.

(Ямало-Ненецкий автономный округ, Шурышкарский район, в 9,4 км к северо-северо-западу от с. Овгорт, в 23 км к западо-юго-западу от д. Ямгорт, в 0,8 км к северо-востоку от д. Нымвожгорт, в 9,6 км к северу от устья р. Несъеган, в 0,9 км к северу от устья р. Мэгхонеган, в 56 км к юго-западу от устья р. Сыня) (объект археологического наследия)

Номер характерной точки	Координаты характерных точек в местной системе координат (МСК-89, зона 02)	
	X	Y
1	1390901,85	2397801,7
2	1390881,22	2397804,92
3	1390879,67	2397794,78
4	1390900,31	2397791,55
1	1390901,85	2397801,7

Метод определения координат – метод спутниковых геодезических измерений.

Значение погрешности определения координат в системе координат, установленной для ведения государственного кадастра недвижимости, – 0,1 м.

10. Координаты характерных точек границ территории объекта культурного наследия (памятника истории и культуры) народов Российской Федерации федерального значения «Городище Ярте 6», XI-XII вв. н.э.

(Ямало-Ненецкий автономный округ, Ямальский район, в 140,0 км к северо-западу от с. Мыс Каменный, на 20-ти метровом мысу коренной террасы р. Юрибей, у двух озёр системы Ярато, в 13,85 км к востоку от ж/д станции Владимир Нак) (объект археологического наследия)

Номер характерной точки	Координаты характерных точек в местной системе координат (МСК-89, зона 03)	
	X	Y
Контур 1		
1	1837353,91	3416027,18
2	1837348,41	3416110,07
3	1837248,58	3416098,07
4	1837317,6	3415975,69
1	1837353,91	3416027,18
Контур 2		
5	1837327,25	3416039,36
6	1837326,36	3416045,58
7	1837323,25	3416045,14
8	1837322,73	3416048,28
9	1837319,66	3416047,76
10	1837321,06	3416038,33
5	1837327,25	3416039,36
Контур 3		
11	1837332,57	3416072,59
12	1837331,11	3416082,01
13	1837328	3416081,46
14	1837329,36	3416071,97
11	1837332,57	3416072,59

Метод определения координат – картометрический.

Значение погрешности определения координат в системе координат, установленной для ведения государственного кадастра недвижимости, – 0,5 м.

11. Координаты характерных точек границ территории объекта культурного наследия (памятника истории и культуры) народов Российской Федерации федерального значения «Питлярское городище», VI-IX вв. н.э. (Ямало-Ненецкий автономный округ, Шурышкарский район, в 6,0 км к югу от с. Питляр, на правой террасе р. Большая Обь, на правом берегу р. Питляр, в 1,0 км к востоку от устья р. Питляр) (объект археологического наследия)

Номер характерной точки	Координаты характерных точек в местной системе координат (МСК-89, зона 02)	
	X	Y

	X	Y
1	1487296,4	2493066,8
2	1487259,94	2493094,21
3	1487222,36	2493110,65
4	1487183,74	2493087,35
5	1487293,11	2492982,99
6	1487308,55	2492998,99
7	1487314,89	2493043,62
1	1487296,4	2493066,8

Метод определения координат – картометрический.

Значение погрешности определения координат в системе координат, установленной для ведения государственного кадастра недвижимости, – 0,2 м.

12. Координаты характерных точек границ территории объекта культурного наследия (памятника истории и культуры) народов Российской Федерации федерального значения «Поселение и могильник Катильмачи 3», V в. до н.э. – XIX в. н.э. (Ямало-Ненецкий автономный округ, Красноселькупский район, в 23,4 км к югу от с. Киккиакки, в 21,5 к юго-юго-востоку от устья р. Корылькы, в урочище Катильмачи, на краю левой террасы р. Корылькы, на мысу) (объект археологического наследия)

Номер характерной точки	Координаты характерных точек в местной системе координат (МСК-89, зона 05)	
	X	Y
1	1242450,89	5436171,55
2	1242520,66	5436183,59
3	1242505,65	5436271,06
4	1242434,63	5436259,26
1	1242450,89	5436171,55

Метод определения координат – метод спутниковых геодезических измерений.

Значение погрешности определения координат в системе координат, установленной для ведения государственного кадастра недвижимости, – 0,1 м.

13. Координаты характерных точек границ территории объекта культурного наследия (памятника истории и культуры) народов Российской Федерации федерального значения «Селище Салянгылнато 1», V-XVII вв. н.э. (Ямало-Ненецкий автономный округ, Ямальский район, в 15,0 км

к юго-востоку от п. Сабетта, в 0,4 км к северо-востоку от коренного берега оз. Саялыгылнато) (объект археологического наследия)

Номер характерной точки	Координаты характерных точек в местной системе координат (МСК-89, зона 03)	
	X	Y
1	2081028,45	3509210,74
2	2081037,25	3509288,13
3	2081045,88	3509325,55
4	2081043,88	3509353,59
5	2081026,69	3509351,31
6	2080990,2	3509315,48
7	2080966,08	3509266,54
8	2080965,25	3509229,45
9	2080997,66	3509213,72
1	2081028,45	3509210,74

Метод определения координат – метод спутниковых геодезических измерений.

Значение погрешности определения координат в системе координат, установленной для ведения государственного кадастра недвижимости, – 0,1 м.

14. Координаты характерных точек границ территории объекта культурного наследия (памятника истории и культуры) народов Российской Федерации федерального значения «Тильтимский могильник», V-XVII вв. н.э.

(Ямало-Ненецкий автономный округ, Шурышкарский район, в 0,6 км к востоко-северо-востоку от д. Тильтим, в 26,3 км к северо-северо-западу от с. Оволингорт, в 50,3 км к северо-западу от с. Овгорт, в 9,3 км к юго-востоку от устья р. Большой Тукшин, в 59,5 км к западу от устья р. Сыня) (объект археологического наследия)

Номер характерной точки	Координаты характерных точек в местной системе координат (МСК-89, зона 02)	
	X	Y
1	1429721,3	2382765,85
2	1429711,16	2382765,45
3	1429711,82	2382748,91
4	1429721,96	2382749,32
1	1429721,3	2382765,85

Метод определения координат – метод спутниковых геодезических измерений.  
Значение погрешности определения координат в системе координат, установленной для ведения государственного кадастра недвижимости, – 0,1 м.

15. Координаты характерных точек границ территории объекта культурного наследия (памятника истории и культуры) народов Российской Федерации федерального значения «Куноватский городок», XVI-XVIII вв. н.э. (Ямало-Ненецкий автономный округ, Шурышкарский район, в 3,8 км к северо-востоку от с. Лопхари, на западном берегу оз. Куноватский Сор, в 7,5 км к востоку от устья р. Куноват) (объект археологического наследия)

Номер характерной точки	Координаты характерных точек в местной системе координат (МСК-89, зона 02)	
	X	Y
1	1400726,69	2490396,8
2	1400724,52	2490451,6
3	1400719,73	2490470,45
4	1400614,18	2490454,72
5	1400612,87	2490430,65
6	1400632,15	2490407,99
7	1400650,09	2490403,9
8	1400686,16	2490382,76
1	1400726,69	2490396,8

Метод определения координат – картометрический.  
Значение погрешности определения координат в системе координат, установленной для ведения государственного кадастра недвижимости, – 0,2 м.

16. Координаты характерных точек границ территории объекта культурного наследия (памятника истории и культуры) народов Российской Федерации федерального значения «Поселение Волдэпъёган», IV-III тыс. до н.э. (Ямало-Ненецкий автономный округ, Шурышкарский район, в 21 км к северо-западу от с. Овгорт, в 30,8 км к западо-северо-западу от д. Ямгорт, в 5 км к юго-востоку от с. Оволынгорт, в 21,1 км к северо-западу от устья р. Несъеган, в 1,6 км к юго-юго-западу от устья р. Волдэпъёган, в 6,5 км к западо-юго-западу от устья р. Мишьёган, в 60,5 км к юго-западу от устья р. Сыня) (объект археологического наследия)

Номер характерной точки	Координаты характерных точек в местной системе координат (МСК-89, зона 02)	
	X	Y
1	1398849,75	2387703,16
2	1398856,46	2387708,61
3	1398861,17	2387716,88
4	1398849,99	2387729,42
5	1398836,22	2387715,51
1	1398849,75	2387703,16

Метод определения координат – метод спутниковых геодезических измерений.

Значение погрешности определения координат в системе координат, установленной для ведения государственного кадастра недвижимости, – 0,1 м.

17. Координаты характерных точек границ территории объекта культурного наследия (памятника истории и культуры) народов Российской Федерации федерального значения «Поселение Вынгаяха 1», середина I тыс. – середина II тыс. н.э. (Ямало-Ненецкий автономный округ, Пуровский район, в 46,0 км к востоко-северо-востоку от п. Ханымей, бассейн р. Пур, правобережье р. Вынгаяха (правый приток р. Вынгапур), в 35,0 км к юго-востоку от устья р. Вынгаяха) (объект археологического наследия)

Номер характерной точки	Координаты характерных точек в местной системе координат (МСК-89, зона 04)	
	X	Y
1	1269106,18	4442587,46
2	1269099,63	4442610,78
3	1269074,28	4442615,03
4	1269052,7	4442594,31
5	1269071,5	4442550,31
1	1269106,18	4442587,46

Метод определения координат – картометрический.

Значение погрешности определения координат в системе координат, установленной для ведения государственного кадастра недвижимости, – 0,2 м.

18. Координаты характерных точек границ территории объекта культурного наследия (памятника истории и культуры) народов Российской Федерации

федерального значения «Поселение Вынгаяха 5», середина I тыс. н.э. – середина II тыс. н.э. (Ямало-Ненецкий автономный округ, Пуровский район, в 45,4 км к востоку-северо-востоку от п. Ханымей, бассейн р. Пур, левобережье р. Вынгаяха (правый приток р. Вынгапур), в 35,2 км к юго-востоку от устья р. Вынгаяха) (объект археологического наследия)

Номер характерной точки	Координаты характерных точек в местной системе координат (МСК-89, зона 04)	
	X	Y
1	1268910,4	4442214,64
2	1268933,57	4442300,59
3	1268903,48	4442315,98
4	1268879,83	4442335,13
5	1268847,64	4442315,9
6	1268818,66	4442315,78
7	1268802,78	4442320,29
8	1268785,43	4442280,13
9	1268849,16	4442241,81
10	1268875,51	4442227,55
1	1268910,4	4442214,64

Метод определения координат – картометрический.

Значение погрешности определения координат в системе координат, установленной для ведения государственного кадастра недвижимости, – 0,2 м.

19. Координаты характерных точек границ территории объекта культурного наследия (памятника истории и культуры) народов Российской Федерации федерального значения «Поселение Вынгаяха 7», IX-X вв. н.э. (Ямало-Ненецкий автономный округ, Пуровский район, в 43,8 км к северо-востоку от п. Ханымей, бассейн р. Пур, левобережье р. Вынгаяха (правый приток р. Вынгапур), в 30,0 км от устья р. Вынгаяха) (объект археологического наследия)

Номер характерной точки	Координаты характерных точек в местной системе координат (МСК-89, зона 04)	
	X	Y
Контур 1		
1	1273598,01	4439985,76
2	1273563,9	4440001,06

3	1273486,99	4440021,64
4	1273480,15	4439976,27
5	1273504,12	4439935,2
6	1273537,24	4439918,53
7	1273548,75	4439943,39
1	1273598,01	4439985,76
Контур 2		
8	1273542,92	4439969,23
9	1273543,99	4439974,91
10	1273541,28	4439975,64
11	1273542,42	4439982,31
12	1273532,68	4439984,15
13	1273530,80	4439974,48
14	1273540,57	4439972,63
15	1273540,05	4439969,76
8	1273542,92	4439969,23
Контур 3		
16	1273524,25	4439981,11
17	1273530,25	4439980,03
18	1273531,52	4439986,63
19	1273525,61	4439987,92
20	1273527,04	4439995,78
21	1273521,22	4439996,84
22	1273519,71	4439988,97
16	1273524,25	4439981,11

Метод определения координат – картометрический.

Значение погрешности определения координат в системе координат, установленной для ведения государственного кадастра недвижимости, – 0,2 м.

20. Координаты характерных точек границ территории объекта культурного наследия (памятника истории и культуры) народов Российской Федерации федерального значения «Поселение Елисеевский», конец III тыс. до н.э. – XIX в. н.э. (Ямало-Ненецкий автономный округ, Шурышкарский район, в 7,5 км к северо-востоку от д. Ямгорт, в 30,0 км к северо-востоку от с. Овгорт и в 37,2 км к юго-западу от с. Горки)  
(объект археологического наследия)

Номер характерной точки	Координаты характерных точек в местной системе координат (МСК-89, зона 02)
----------------------------	--

	X	Y
1	1397698,74	2427361,83
2	1397688,41	2427350,76
3	1397690,45	2427345
4	1397703,62	2427344,42
5	1397706,95	2427349,79
1	1397698,74	2427361,83

Метод определения координат – метод спутниковых геодезических измерений.

Значение погрешности определения координат в системе координат, установленной для ведения государственного кадастра недвижимости, – 0,1 м.

21. Координаты характерных точек границ территории объекта культурного наследия (памятника истории и культуры) народов Российской Федерации федерального значения «Поселение Ету-Яха 1», конец II тыс. до н.э. – начало I тыс. н.э. (Ямало-Ненецкий автономный округ, г. Губкинский, на правом берегу р. Ету-яха, в 0,35 км к югу от шоссе Губкинский-Пурпе, в 0,15 км от впадения р. Ету-яха в р. Пякупур)  
(объект археологического наследия)

Номер характерной точки	Координаты характерных точек в местной системе координат (МСК-89, зона 04)	
	X	Y
1	1339136,71	4428520,64
2	1339113,21	4428579,04
3	1339029,92	4428545,53
4	1339061,96	4428465,89
5	1339129,05	4428492,87
1	1339136,71	4428520,64

Метод определения координат – метод спутниковых геодезических измерений.

Значение погрешности определения координат в системе координат, установленной для ведения государственного кадастра недвижимости, – 0,2 м.

22. Координаты характерных точек границ территории объекта культурного наследия (памятника истории и культуры) народов Российской Федерации федерального значения «Поселение Лов-Санг-Хум 1», XI в. до н.э. – IX вв. н.э. (Ямало-Ненецкий автономный округ, Шурышкарский район, в 3 км к юго-востоку от с. Оволингорт, в 23 км к северо-западу от с. Овгорт, в 32,87 км к западо-северо-западу от д. Ямгорт, в 1,3 км к северу от устья

р. Волдэпъеган, в 6 км к северо-западу от устья р. Мишьеган, в 58,7 км к юго-западу от устья р. Сыня) (объект археологического наследия)

Номер характерной точки	Координаты характерных точек в местной системе координат (МСК-89, зона 02)	
	X	Y
1	1401923,61	2388509,79
2	1401797,45	2388526,65
3	1401783,98	2388516,6
4	1401907,86	2388450,78
1	1401923,61	2388509,79

Метод определения координат – метод спутниковых геодезических измерений.  
Значение погрешности определения координат в системе координат,  
установленной для ведения государственного кадастра недвижимости, – 0,1 м.

23. Координаты характерных точек границ территории объекта культурного наследия (памятника истории и культуры) народов Российской Федерации федерального значения «Поселение Лов-Санг-Хум 2», середина – вторая половина III тыс. до н.э. (Ямало-Ненецкий автономный округ, Шурышкарский район, в 3,1 км к юго-востоку от с. Оволынгорт, в 23,1 км к северо-западу от с. Овгорт, в 32,9 км к западо-северо-западу от д. Ямгорт, в 1,4 км к северу от устья р. Волдэпъеган, в 6,1 км к северо-западу от устья р. Мишьеган, в 58,8 км к юго-западу от устья р. Сыня) (объект археологического наследия)

Номер характерной точки	Координаты характерных точек в местной системе координат (МСК-89, зона 02)	
	X	Y
1	1402076,59	2388495,25
2	1401982,63	2388489,38
3	1401984,16	2388460,53
4	1402076,86	2388464,15
1	1402076,59	2388495,25

Метод определения координат – метод спутниковых геодезических измерений.  
Значение погрешности определения координат в системе координат,  
установленной для ведения государственного кадастра недвижимости, – 0,1 м.

24. Координаты характерных точек границ территории объекта культурного наследия (памятника истории и культуры) народов Российской Федерации федерального значения «Поселение Лов-Санг-Хум 4», V в. до н.э. – XVII в. н.э. (Ямало-Ненецкий автономный округ, Шурышкарский район, в 2,9 км к юго-востоку от с. Оволынгорт, в 23,4 км к северо-северо-западу от с. Овгорт, в 14 км к северо-западу от д. Нымвожгорт, в 1,8 км к северо-северо-востоку от устья р. Волдэпъеган, в 6,2 км к северо-западу от устья р. Мишьеган, в 58,6 км к юго-западу от устья р. Сыня) (объект археологического наследия)

Номер характерной точки	Координаты характерных точек в местной системе координат (МСК-89, зона 02)	
	X	Y
1	1402237,79	2388397,99
2	1402230,47	2388387,97
3	1402239,74	2388381,71
4	1402246,84	2388391,66
1	1402237,79	2388397,99

Метод определения координат – метод спутниковых геодезических измерений. Значение погрешности определения координат в системе координат, установленной для ведения государственного кадастра недвижимости, – 0,1 м.

25. Координаты характерных точек границ территории объекта культурного наследия (памятника истории и культуры) народов Российской Федерации федерального значения «Поселение Лов-Санг-Хум 5», V в. до н.э. – XVII в. н.э. (Ямало-Ненецкий автономный округ, Шурышкарский район, в 2,9 км к юго-востоку от с. Оволынгорт, в 23,4 км к северо-северо-западу от с. Овгорт, в 14 км к северо-западу от д. Нымвожгорт, в 1,8 км к северо-северо-востоку от устья р. Волдэпъеган, в 6,2 км к северо-западу от устья р. Мишьеган, в 58,6 км к юго-западу от устья р. Сыня) (объект археологического наследия)

Номер характерной точки	Координаты характерных точек в местной системе координат (МСК-89, зона 02)	
	X	Y
1	1402308,86	2388413,15
2	1402301,54	2388417,7
3	1402264	2388401,37
4	1402265,13	2388392,1

5	1402299,04	2388374,34
6	1402304,64	2388377,11
1	1402308,86	2388413,15

Метод определения координат – метод спутниковых геодезических измерений.

Значение погрешности определения координат в системе координат, установленной для ведения государственного кадастра недвижимости, – 0,1 м.

26. Координаты характерных точек границ территории объекта культурного наследия (памятника истории и культуры) народов Российской Федерации федерального значения «Поселение Лов-Санг-Хум 6», V в. до н.э. – XVII в. н.э. (Ямало-Ненецкий автономный округ, Шурышкарский район, в 2,9 км к юго-востоку от с. Оволингорт, в 23,4 км к северо-северо-западу от с. Овгорт, в 14 км к северо-западу от д. Нымвожгорт, в 1,8 км к северо-северо-востоку от устья р. Волдэпъеган, в 6,2 км к северо-западу от устья р. Мишьеган, в 58,6 км к юго-западу от устья р. Сыня) (объект археологического наследия)

Номер характерной точки	Координаты характерных точек в местной системе координат (МСК-89, зона 02)	
	X	Y
1	1402315,09	2388333,39
2	1402304,6	2388330,36
3	1402308,1	2388317,51
4	1402318,14	2388320,43
1	1402315,09	2388333,39

Метод определения координат – метод спутниковых геодезических измерений.

Значение погрешности определения координат в системе координат, установленной для ведения государственного кадастра недвижимости, – 0,1 м.

27. Координаты характерных точек границ территории объекта культурного наследия (памятника истории и культуры) народов Российской Федерации федерального значения «Поселение Капалухин Сойм», VI-III вв. до н.э. (Ямало-Ненецкий автономный округ, Шурышкарский район, в 8,0 км к западу от д. Ямгорт, в 14,8 км к северо-востоку от с. Овгорт, в 40,0 км к северо-западу от с. Азовы, на правом высоком берегу р. Сыня, в 8,1 км к северо-западу от устья р. Лесмиеган, в 15,4 км к северо-востоку от устья р. Несъеган, в 44,9 км к юго-западу от устья р. Сыня) (объект археологического наследия)

Номер характерной точки	Координаты характерных точек в местной системе координат (МСК-89, зона 02)	
	X	Y
1	1391805,66	2413066,84
2	1391796,23	2413068,94
3	1391723,74	2412987,65
4	1391735,91	2412975,98
5	1391770,01	2413015,33
6	1391805,56	2413012,72
7	1391809,13	2413020,3
1	1391805,66	2413066,84

Метод определения координат – метод спутниковых геодезических измерений.  
Значение погрешности определения координат в системе координат,  
установленной для ведения государственного кадастра недвижимости, – 0,1 м.

28. Координаты характерных точек границ территории объекта культурного наследия (памятника истории и культуры) народов Российской Федерации федерального значения «Поселение Мыс», конец II тыс. до н.э. – начало II тыс. н.э. (Ямало-Ненецкий автономный округ, Шурышкарский район, в 7,2 км к северо-востоку от д. Ямгорт, в 29,8 км к северо-востоку от с. Овгорт, в 29,8 км к западо-северо-западу от с. Азовы, на левом берегу р. Сыня, в 0,3 км к юго-востоку от устья р. Унь-Юхолсойм, в 7,7 км к северо-востоку от устья р. Лесмиеган, в 31 км к юго-западу от устья р. Сыня) (объект археологического наследия)

Номер характерной точки	Координаты характерных точек в местной системе координат (МСК-89, зона 02)	
	X	Y
1	1398944,83	2426242,23
2	1398937,1	2426247,9
3	1398932,78	2426241,99
4	1398940,4	2426236,32
1	1398944,83	2426242,23

Метод определения координат – метод спутниковых геодезических измерений.  
Значение погрешности определения координат в системе координат,  
установленной для ведения государственного кадастра недвижимости, – 0,1 м.

29. Координаты характерных точек границ территории объекта культурного наследия (памятника истории и культуры) народов Российской Федерации федерального значения «Поселение Налимий ручей 2», IV тыс. до н.э. (Ямало-Ненецкий автономный округ, Красноселькупский район, в 13,5 км к северо-северо-западу от с. Ратта, в 0,27 км к северо-северо-западу от устья ручья Налимий (правый приток р. Таз) (объект археологического наследия)

Номер характерной точки	Координаты характерных точек в местной системе координат (МСК-89, зона 05)	
	X	Y
Контур 1		
1	1255304,61	5486940,5
2	1255307,15	5487054,91
3	1255241,27	5487055,63
4	1255240,98	5486959,33
1	1255304,61	5486940,5
Контур 2		
5	1255282,64	5487005,99
6	1255278,84	5487016,34
7	1255271,01	5487013,48
8	1255274,86	5487003,11
5	1255282,64	5487005,99

Метод определения координат – метод спутниковых геодезических измерений.  
Значение погрешности определения координат в системе координат, установленной для ведения государственного кадастра недвижимости, – 0,1 м.

30. Координаты характерных точек границ территории объекта культурного наследия (памятника истории и культуры) народов Российской Федерации федерального значения «Поселение Оволынгорт», вторая половина II тыс. до н.э. (Ямало-Ненецкий автономный округ, Шурышкарский район, в 2,1 км к юго-востоку от с. Оволынгорт, в 24,8 км к северу от с. Овгорт, в 0,2 км к северу от устья р. Эльбасойм, в 3,3 км к северо-востоку от устья р. Волдэпъеган, в 58,4 км к западу от устья р. Сыня) (объект археологического наследия)

Номер характерной точки	Координаты характерных точек в местной системе координат (МСК-89, зона 02)	
	X	Y

	X	Y
1	1403696,65	2387888,22
2	1403647,57	2387890,61
3	1403645,61	2387883,37
4	1403695,96	2387861,91
5	1403703,08	2387874,31
1	1403696,65	2387888,22

Метод определения координат – метод спутниковых геодезических измерений.

Значение погрешности определения координат в системе координат, установленной для ведения государственного кадастра недвижимости, – 0,1 м.

31. Координаты характерных точек границ территории объекта культурного наследия (памятника истории и культуры) народов Российской Федерации федерального значения «Поселение Пякупур 4», VI-II тыс. до н.э.

(Ямало-Ненецкий автономный округ, Пуровский район, в 29,2 км к юго-востоку от г. Муравленко, в 2,2 км к востоко-северо-востоку от автодороги «Сургут – Н. Уренгой», в 3,9 км к северо-востоку от моста через р. Пякупур, в 7,2 км к юго-западу от оз. Санкито, на краю левой террасы р. Пякупур) (объект археологического наследия)

Номер характерной точки	Координаты характерных точек в местной системе координат (МСК-89, зона 04)	
	X	Y
1	1240555,19	4330387,25
2	1240564,50	4330440,96
3	1240564,48	4330509,91
4	1240493,84	4330534,98
5	1240472,36	4330481,76
6	1240479,40	4330375,47
1	1240555,19	4330387,25

Метод определения координат – картометрический.

Значение погрешности определения координат в системе координат, установленной для ведения государственного кадастра недвижимости, – 0,2 м.

32. Координаты характерных точек границ территории объекта культурного наследия (памятника истории и культуры) народов Российской Федерации федерального значения «Поселение Салехард 4», конец IV тыс. до н.э. – VII в. н.э. (Ямало-Ненецкий автономный округ, г. Салехард, на правом

берегу устья р. Полуй, на мысу, образованном р. Полуй и впадающим в него ручьем Ангальский) (объект археологического наследия)

Номер характерной точки	Координаты характерных точек в местной системе координат (МСК-89, зона 02)	
	X	Y
Контур 1		
1	1577583,63	2521136,25
2	1577583,3	2521165,36
3	1577571,83	2521172,47
4	1577539,93	2521186,38
5	1577515,16	2521192,87
6	1577507,13	2521170,87
7	1577508,69	2521153,84
8	1577515,51	2521144,87
9	1577531	2521133,12
10	1577552,67	2521122,92
11	1577576,53	2521113,03
1	1577583,63	2521136,25
Контур 2		
12	1577549,12	2521175,55
13	1577548,85	2521182,32
14	1577544,51	2521182,19
15	1577544,58	2521179,63
16	1577531,08	2521178,89
17	1577531,62	2521168,82
18	1577540,13	2521169,29
19	1577539,86	2521175,08
12	1577549,12	2521175,55

Метод определения координат – картометрический.

Значение погрешности определения координат в системе координат, установленной для ведения государственного кадастра недвижимости, – 0,1 м.

33. Координаты характерных точек границ территории объекта культурного наследия (памятника истории и культуры) народов Российской Федерации федерального значения «Поселение Сохынпол», конец II тыс. до н.э. – начало II тыс. н.э. (Ямало-Ненецкий автономный округ, Шурышкарский район, в 10,8 км к юго-западу от д. Новый Киеват, в 27,2 км к северо-востоку от д. Ямгорт, в 29,0 км к северо-западу от с. Горки, в 11,0

км к юго-западу от устья р. Сыня, в 5,0 км к юго-западу от устья ручья Егоновсойм, в 6,8 км к северо-востоку от устья р. Матъеган)  
(объект археологического наследия)

Номер характерной точки	Координаты характерных точек в местной системе координат (МСК-89, зона 02)	
	X	Y
1	1415882,8	2437235,75
2	1415925,73	2437241,07
3	1415959,67	2437260,58
4	1415964,05	2437279,68
5	1415959,63	2437283,34
6	1415906,87	2437268
7	1415880,46	2437240,77
1	1415882,8	2437235,75

Метод определения координат – метод спутниковых геодезических измерений.  
Значение погрешности определения координат в системе координат,  
установленной для ведения государственного кадастра недвижимости, – 0,1 м.

34. Координаты характерных точек границ территории объекта культурного наследия (памятника истории и культуры) народов Российской Федерации федерального значения «Поселение Сугмутен-ягун 4», IV тыс. до н.э. – VII в. н.э.  
(Ямало-Ненецкий автономный округ, Пуравский район, в 49,5 км к юго-западу от г. Муравленко, между р. Сугмутен-ягун и оз. Щетнмато-лор, в 12,0 км к западу от оз. Пяку-то)  
(объект археологического наследия)

Номер характерной точки	Координаты характерных точек в местной системе координат (МСК-89, зона 04)	
	X	Y
1	1251811,61	4278215,02
2	1251764,77	4278451,99
3	1251851,11	4278479,88
4	1251823,66	4278674,79
5	1251794,57	4278671,62
6	1251785,38	4278680,68
7	1251727,94	4278671,37
8	1251695,3	4278538,09

9	1251619,31	4278544,33
10	1251627,44	4278393,02
11	1251660,13	4278311,53
12	1251716,38	4278274,97
13	1251753,26	4278195,21
1	1251811,61	4278215,02

Метод определения координат – картометрический.

Значение погрешности определения координат в системе координат, установленной для ведения государственного кадастра недвижимости, – 0,2 м.

35. Координаты характерных точек границ территории объекта культурного наследия (памятника истории и культуры) народов Российской Федерации федерального значения «Поселение Усть-Харампур 18», X-XVII вв. н.э. (Ямало-Ненецкий автономный округ, Пуровский район, в 8,5 км к юго-востоку от д. Харампур, в 10,1 км к юго-востоку от устья р. Харампур, на краю левой террасы р. Харампур)  
(объект археологического наследия)

Номер характерной точки	Координаты характерных точек в местной системе координат (МСК-89, зона 04)	
	X	Y
1	1313674,56	4507836,4
2	1313746,57	4507880,11
3	1313769,47	4507895,68
4	1313808,83	4507936,43
5	1313833,33	4507976,34
6	1313700,16	4508040,03
7	1313647,64	4507904,92
1	1313674,56	4507836,4

Метод определения координат – картометрический.

Значение погрешности определения координат в системе координат, установленной для ведения государственного кадастра недвижимости, – 0,2 м.

36. Координаты характерных точек границ территории объекта культурного наследия (памятника истории и культуры) народов Российской Федерации федерального значения «Поселение Усть-Кальпяс-яха 27», II тыс. до н.э. – середина II тыс. н.э. (Ямало-Ненецкий автономный округ, Пуровский район, в 13,3 км к юго-востоку от д. Харампур, правобережье р. Харампур,

в 15,7 км к юго-востоку от устья р. Харампур)  
(объект археологического наследия)

Номер характерной точки	Координаты характерных точек в местной системе координат (МСК-89, зона 04)	
	X	Y
1	1311583,54	4512645,72
2	1311585,89	4512741,44
3	1311525,63	4512775,03
4	1311473,81	4512726,88
5	1311490,02	4512648,06
6	1311543,16	4512654,75
1	1311583,54	4512645,72

Метод определения координат – картометрический.

Значение погрешности определения координат в системе координат,  
установленной для ведения государственного кадастра недвижимости, – 0,2 м.

37. Координаты характерных точек границ территории объекта культурного наследия (памятника истории и культуры) народов Российской Федерации федерального значения «Поселение Харампур 4», VII тыс. до н.э. – середина I тыс. н.э. (Ямало-Ненецкий автономный округ, Пуравский район, в 9,6 км к юго-востоку от д. Харампур, на правой террасе р. Харампур, в 12,0 км к юго-востоку от устья р. Харампур) (объект археологического наследия)

Номер характерной точки	Координаты характерных точек в местной системе координат (МСК-89, зона 04)	
	X	Y
1	1314668,63	4510266,83
2	1314602,94	4510303,06
3	1314555,13	4510394,57
4	1314496,24	4510438,05
5	1314442,92	4510370,55
6	1314512,53	4510313,1
7	1314533,37	4510274,29
8	1314540,84	4510231,35
9	1314575,2	4510234,64
10	1314646,21	4510212,81
1	1314668,63	4510266,83

Метод определения координат – картометрический.

Значение погрешности определения координат в системе координат, установленной для ведения государственного кадастра недвижимости, – 0,2 м.

38. Координаты характерных точек границ территории объекта культурного наследия (памятника истории и культуры) народов Российской Федерации федерального значения «Поселение Харампур 5», V в. до н.э. – середина II тыс. н.э. (Ямало-Ненецкий автономный округ, Пуровский район, в 9,8 км к юго-востоку от д. Харампур, на правой террасе р. Харампур, в 12,0 км к юго-востоку от устья р. Харампур) (объект археологического наследия)

Номер характерной точки	Координаты характерных точек в местной системе координат (МСК-89, зона 04)	
	X	Y
1	1314496,24	4510438,05
2	1314458,15	4510498,87
3	1314412,54	4510501,03
4	1314364,72	4510477,6
5	1314374,78	4510444,11
6	1314373,2	4510414,21
7	1314368,69	4510393,37
8	1314406,95	4510388,27
9	1314442,92	4510370,55
1	1314496,24	4510438,05

Метод определения координат – картометрический.

Значение погрешности определения координат в системе координат, установленной для ведения государственного кадастра недвижимости, – 0,2 м.

39. Координаты характерных точек границ территории объекта культурного наследия (памятника истории и культуры) народов Российской Федерации федерального значения «Поселение Харампур 15», I тыс. до н.э. – I тыс. н.э. (Ямало-Ненецкий автономный округ, Пуровский район, в 11,1 км к юго-востоку от д. Харампур, правобережье р. Харампур (правый приток р. Айваседапур), в 14,0 км к юго-востоку от устья р. Харампур) (объект археологического наследия)

Номер характерной точки	Координаты характерных точек в местной системе координат (МСК-89, зона 04)	
	X	Y

1	1313289,98	4511105,93
2	1313306,18	4511155,02
3	1313272,02	4511188,14
4	1313173,03	4511200,21
5	1313137,68	4511170,06
6	1313167,99	4511090,38
7	1313223,83	4510393,37
1	1313289,98	4511105,93

Метод определения координат – картометрический.

Значение погрешности определения координат в системе координат, установленной для ведения государственного кадастра недвижимости, – 0,2 м.

40. Координаты характерных точек границ территории объекта культурного наследия (памятника истории и культуры) народов Российской Федерации федерального значения «Промысловый комплекс Харампур 23», III тыс. до н.э.

(Ямало-Ненецкий автономный округ, Пурувский район, в 13,2 км к юго-востоку от д. Харампур, в 14,9 км к юго-востоку от устья р. Харампур, в 0,2 км к юго-западу от р. Харампур на левом берегу, в 3,4 км к западо-северо-западу от устья р. Хадутейяха)  
(объект археологического наследия)

Номер характерной точки	Координаты характерных точек в местной системе координат (МСК-89, зона 04)	
	X	Y
1	1309778,66	4510645,67
2	1309701,54	4510680,8
3	1309669,21	4510616,25
4	1309725,71	4510563,51
5	1309742,43	4510572,79
1	1309778,66	4510645,67

Метод определения координат – картометрический.

Значение погрешности определения координат в системе координат, установленной для ведения государственного кадастра недвижимости, – 0,2 м.

41. Координаты характерных точек границ территории объекта культурного наследия (памятника истории и культуры) народов Российской Федерации федерального значения «Промысловый комплекс Харампур 25», V-XVII вв. н.э.

(Ямало-Ненецкий автономный округ, Пурувский район, в 14,1 км к юго-востоку от д. Харампур, в 15,8 км к юго-востоку от устья

р. Харампур, в 0,7 км к юго-западу от р. Харампур, на левом берегу  
р. Харампур) (объект археологического наследия)

Номер характерной точки	Координаты характерных точек в местной системе координат (МСК-89, зона 04)	
	X	Y
1	1309299,29	4511289,91
2	1309285,69	4511331,43
3	1309252,21	4511328,63
4	1309238,04	4511333,37
5	1309245,28	4511278,75
6	1309233,92	4511273,9
7	1309203,47	4511344,93
8	1309144,55	4511277,11
9	1309151,24	4511227,52
10	1309184,25	4511185,85
11	1309234,38	4511199,16
1	1309299,29	4511289,91

Метод определения координат – картометрический.

Значение погрешности определения координат в системе координат,  
установленной для ведения государственного кадастра недвижимости, – 0,2 м.

42. Координаты характерных точек границ территории объекта культурного наследия (памятника истории и культуры) народов Российской Федерации федерального значения «Поселение Харв-Яха», конец II тыс. до н.э. – начало II тыс. н.э. (Ямало-Ненецкий автономный округ, г. Губкинский, на правом берегу р. Харв-яха, в 0,5 км к северо-востоку от песчаного карьера, в 0,7 км к северу от устья р. Харв-яха)  
(объект археологического наследия)

Номер характерной точки	Координаты характерных точек в местной системе координат (МСК-89, зона 04)	
	X	Y
1	1336624,36	4421932,57
2	1336608,92	4421968,55
3	1336554,28	4421998,23
4	1336535,79	4421991,71
5	1336549,51	4421960,15
6	1336527,1	4421926,07

7	1336555,4	4421920,48
1	1336624,36	4421932,57

Метод определения координат – метод спутниковых геодезических измерений.

Значение погрешности определения координат в системе координат, установленной для ведения государственного кадастра недвижимости, – 0,2 м.

43. Координаты характерных точек границ территории объекта культурного наследия (памятника истории и культуры) народов Российской Федерации федерального значения «Поселение Харьерлор 1», конец II тыс. до н.э. – начало II тыс. н.э. (Ямало-Ненецкий автономный округ, Шурышкарский район, в 7,5 км к северо-востоку от с. Овгорт, в 15,3 км к западу от д. Ямгорт, в 9,8 км к юго-востоку от д. Нымвожгорт, в устье ручья Унхоламсойм, в 8 км к северо-востоку от устья р. Несьеган, в 1,6 км к северо-западу от устья р. Айхоламсойм, в 51,5 км к юго-западу от устья р. Сыня) (объект археологического наследия)

Номер характерной точки	Координаты характерных точек в местной системе координат (МСК-89, зона 02)	
	X	Y
1	1388383,36	2406457,86
2	1388366,07	2406475,85
3	1388362,34	2406474,03
4	1388355,43	2406473,53
5	1388350,54	2406476,55
6	1388346,28	2406470,02
7	1388379,46	2406450,85
1	1388383,36	2406457,86

Метод определения координат – метод спутниковых геодезических измерений.

Значение погрешности определения координат в системе координат, установленной для ведения государственного кадастра недвижимости, – 0,1 м.

44. Координаты характерных точек границ территории объекта культурного наследия (памятника истории и культуры) народов Российской Федерации федерального значения «Могильник Харьерлор 2», XV-XX вв. н.э. (Ямало-Ненецкий автономный округ, Шурышкарский район, в 15,8 км к западу от д. Ямгорт, в 47 км к северо-западу от с. Азовы, в 9,5 км к юго-востоку от д. Нымвожгорт, в устье ручья Унхоламсойм, в 7,5 км к северо-востоку от устья р. Несьеган, в 2,1 км к северо-западу от устья р. Айхоламсойм и в 52,1 км к юго-западу от устья р. Сыня) (объект археологического наследия)

Номер характерной точки	Координаты характерных точек в местной системе координат (МСК-89, зона 02)	
	X	Y
1	1388265,31	2405934,8
2	1388231,11	2405919,45
3	1388231,01	2405908,4
4	1388244,16	2405908,81
5	1388264,96	2405896,53
6	1388305,49	2405906,24
7	1388304,82	2405916,93
8	1388281,64	2405919,62
1	1388265,31	2405934,8

Метод определения координат – метод спутниковых геодезических измерений.

Значение погрешности определения координат в системе координат, установленной для ведения государственного кадастра недвижимости, – 0,1 м.

45. Координаты характерных точек границ территории объекта культурного наследия (памятника истории и культуры) народов Российской Федерации федерального значения «Поселение Черный Мыс», середина III тыс. до н.э. – начало II тыс. н.э. (Ямало-Ненецкий автономный округ, Шурышкарский район, в 19,0 км к северо-востоку от д. Ямгорт, в 27,0 км к западу от с. Горки, в 3,0 км к юго-западу от устья р. Матьеган, в 3,7 км к северо-востоку от устья р. Халасьсоим, в 20,0 км к юго-западу от устья р. Сыня) (объект археологического наследия)

Номер характерной точки	Координаты характерных точек в местной системе координат (МСК-89, зона 02)	
	X	Y
1	1406177,14	2437603,82
2	1406163,97	2437599,21
3	1406145,05	2437586,61
4	1406137,17	2437574,15
5	1406139,79	2437555,45
6	1406152,24	2437552,33
7	1406189,88	2437592,07
1	1406177,14	2437603,82

Метод определения координат – метод спутниковых геодезических измерений.

Значение погрешности определения координат в системе координат, установленной для ведения государственного кадастра недвижимости, – 0,1 м.

46. Координаты характерных точек границ территории объекта культурного наследия (памятника истории и культуры) народов Российской Федерации федерального значения «Поселение Щетнмато-лор», первая половина II тыс. до н. э. – XVII в. н.э. (Ямало-Ненецкий автономный округ, Пуровский район, в 50,5 км к западо-юго-западу от г. Муравленко, между оз. Щетнмато-лор и р. Сугмутен-ягун, в 13,0 км к западу от оз. Пяку-то) (объект археологического наследия)

Номер характерной точки	Координаты характерных точек в местной системе координат (МСК-89, зона 03)	
	X	Y
1	1245725,17	3574324,07
2	1245728,22	3574742,84
3	1245391,35	3575326,25
4	1245280,9	3575415,76
5	1245113,53	3575348,53
6	1245148,32	3574488,69
7	1245494,71	3574233,53
1	1245725,17	3574324,07

Метод определения координат – картометрический.

Значение погрешности определения координат в системе координат, установленной для ведения государственного кадастра недвижимости, – 0,2 м.

47. Координаты характерных точек границ территории объекта культурного наследия (памятника истории и культуры) народов Российской Федерации федерального значения «Поселение Ямгорт 1», середина – вторая половина III тыс. до н.э. – VII вв. н.э. (Ямало-Ненецкий автономный округ, Шурышкарский район, в 2,0 км к северо-западу от д. Ямгорт, в 21,0 км к северо-востоку от с. Овгорт, в 2,8 км к северо-западу от устья р. Лесмиеган, в 38,8 км к юго-западу от устья р. Сыня) (объект археологического наследия)

Номер характерной точки	Координаты характерных точек в местной системе координат (МСК-89, зона 02)	
	X	Y
1	1394894,7	2418591,36

2	1394887,64	2418584,32
3	1394885,29	2418543,76
4	1394916,22	2418460,93
5	1394929,4	2418415,13
6	1394937,54	2418415,25
7	1394939,61	2418474,15
8	1394925,34	2418514,86
9	1394932,66	2418545,19
10	1394917,15	2418574,15
1	1394894,7	2418591,36

Метод определения координат – метод спутниковых геодезических измерений.  
Значение погрешности определения координат в системе координат, установленной для ведения государственного кадастра недвижимости, – 0,1 м.

48. Координаты характерных точек границ территории объекта культурного наследия (памятника истории и культуры) народов Российской Федерации федерального значения «Поселение Ямгорт 2», XI-XII вв. н.э. (Ямало-Ненецкий автономный округ, Шурышкарский район, в 2,3 км к северо-западу от д. Ямгорт, в 21,0 км к северо-востоку от с. Овгорт, в 21,6 км к северо-востоку от устья р. Несъеган, в 40,0 км к юго-западу от устья р. Сыня) (объект археологического наследия)

Номер характерной точки	Координаты характерных точек в местной системе координат (МСК-89, зона 02)	
	X	Y
1	1394956,99	2418344,17
2	1394953,26	2418341,85
3	1394962,95	2418293,82
4	1394945,45	2418276,97
5	1394956,52	2418259,44
6	1394994,8	2418295,54
7	1394992	2418304,12
8	1394970,15	2418336,3
1	1394956,99	2418344,17

Метод определения координат – метод спутниковых геодезических измерений.  
Значение погрешности определения координат в системе координат, установленной для ведения государственного кадастра недвижимости, – 0,1 м.

49. Координаты характерных точек границ территории объекта культурного наследия (памятника истории и культуры) народов Российской Федерации федерального значения «Поселение Ямгорт 3», II тыс. до н. э.

(Ямало-Ненецкий автономный округ, Шурышкарский район, в 2,2 км к северо-востоку от д. Ямгорт, в 3,2 км к северо-востоку от устья р. Лесмиеган, в 26,0 км к северо-востоку от устья р. Несъеган, в 35,0 км к юго-западу от устья р. Сыня) (объект археологического наследия)

Номер характерной точки	Координаты характерных точек в местной системе координат (МСК-89, зона 02)	
	X	Y
1	1396301,79	2422265,72
2	1396324,89	2422312,41
3	1396150,43	2422411,69
4	1396113,47	2422468,74
5	1396086,01	2422482,44
6	1396043,41	2422426,73
7	1396065,21	2422403,28
8	1396182,52	2422327,38
1	1396301,79	2422265,72

Метод определения координат – метод спутниковых геодезических измерений.

Значение погрешности определения координат в системе координат, установленной для ведения государственного кадастра недвижимости, – 0,1 м.