




МИНИСТЕРСТВО КУЛЬТУРЫ
РОССИЙСКОЙ ФЕДЕРАЦИИ



ПРИКАЗ

от 27 февраля 2026 г.

Москва

№ 365

О включении выявленного объекта культурного наследия (памятника истории и культуры) народов Российской Федерации «Смолокурня (№ 2)», XIX в. (Архангельская область, Приморский муниципальный округ, поселок Соловецкий, улица Северная, дом 20, корпус 2) в единый государственный реестр объектов культурного наследия (памятников истории и культуры) народов Российской Федерации в составе объекта культурного наследия (памятника истории и культуры) народов Российской Федерации федерального значения «Ансамбль Соловецкого монастыря и отдельные сооружения островов Соловецкого архипелага», XVI век – первая половина XX века (Архангельская область, Приморский район) в качестве объекта культурного наследия (памятника истории и культуры) народов Российской Федерации федерального значения и утверждении границ его территории

В соответствии с пунктом 5 статьи 3.1 и статьей 18 Федерального закона от 25 июня 2002 г. № 73-ФЗ «Об объектах культурного наследия (памятниках истории и культуры) народов Российской Федерации», подпунктами 5.3.7 и 5.4.3 пункта 5 Положения о Министерстве культуры Российской Федерации, утвержденного постановлением Правительства Российской Федерации от 20 июля 2011 г. № 590, п р и к а з ы в а ю:

1. Включить выявленный объект культурного наследия (памятник истории и культуры) народов Российской Федерации «Смолокурня (№ 2)», XIX в. (Архангельская область, Приморский муниципальный округ, поселок Соловецкий, улица Северная, дом 20, корпус 2) в качестве объекта культурного наследия (памятника истории и культуры) народов Российской Федерации федерального значения в составе объекта культурного наследия (памятника истории и культуры) народов Российской Федерации федерального значения

«Ансамбль Соловецкого монастыря и отдельные сооружения островов Соловецкого архипелага», XVI век – первая половина XX века (Архангельская область, Приморский район), вид объекта – памятник, в единый государственный реестр объектов культурного наследия (памятников истории и культуры) народов Российской Федерации.

2. Утвердить границы территории объекта культурного наследия (памятника истории и культуры) народов Российской Федерации федерального значения «Смолокурня (№ 2)», XIX в. (Архангельская область, Приморский муниципальный округ, поселок Соловецкий, улица Северная, дом 20, корпус 2) в составе объекта культурного наследия (памятника истории и культуры) народов Российской Федерации федерального значения «Ансамбль Соловецкого монастыря и отдельные сооружения островов Соловецкого архипелага», XVI век – первая половина XX века (Архангельская область, Приморский район) согласно приложению к настоящему приказу.

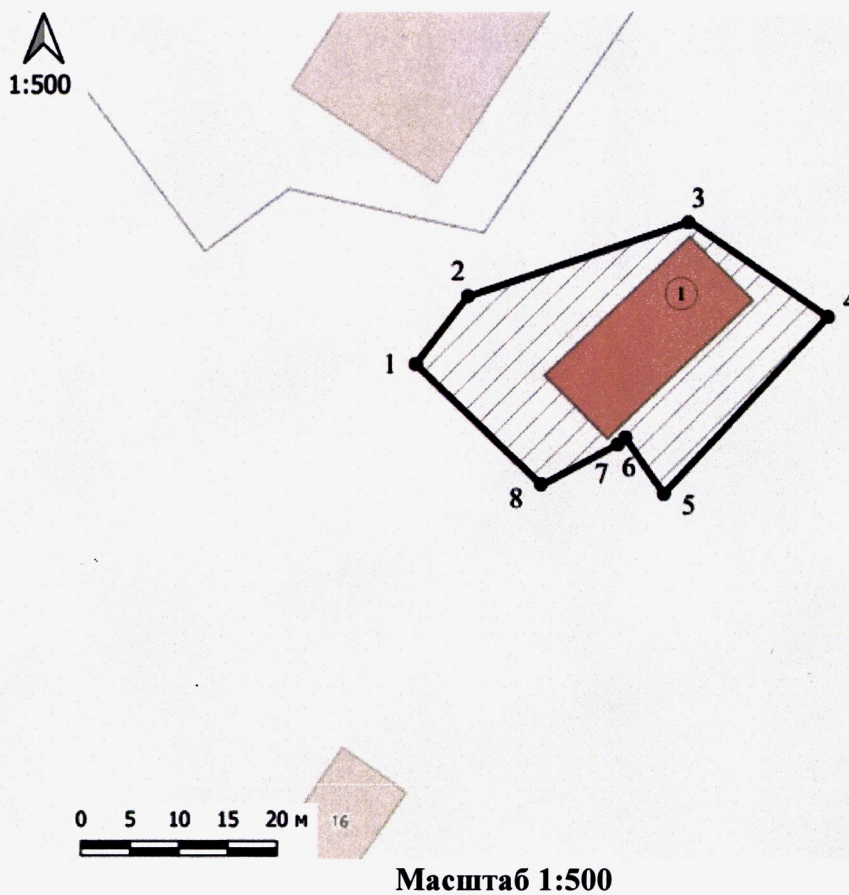
3. Контроль за исполнением настоящего приказа возложить на заместителя Министра культуры Российской Федерации, курирующего деятельность Департамента государственной охраны культурного наследия.

Врио Министра






Ж.В. Алексеева

Границы территории объекта культурного наследия (памятника истории и культуры) народов Российской Федерации федерального значения «Смолокурня (№ 2)», XIX в. (Архангельская область, Приморский муниципальный округ, поселок Соловецкий, улица Северная, дом 20, корпус 2) в составе объекта культурного наследия (памятника истории и культуры) народов Российской Федерации федерального значения «Ансамбль Соловецкого монастыря и отдельные сооружения островов Соловецкого архипелага», XVI век – первая половина XX века (Архангельская область, Приморский район)



Условные обозначения:

-  – границы территории объекта культурного наследия (памятника истории и культуры) народов Российской Федерации федерального значения «Смолокурня (№ 2)», XIX в. в составе объекта культурного наследия (памятника истории и культуры) народов Российской Федерации федерального значения «Ансамбль Соловецкого монастыря и отдельные сооружения островов Соловецкого архипелага», XVI век – первая половина XX века;
-  **1** – характерная точка;
-  – объект культурного наследия (памятник истории и культуры) народов Российской Федерации федерального значения «Смолокурня (№ 2)», XIX в.

П р и л о ж е н и е
к границам территории объекта культурного наследия (памятника истории и культуры) народов Российской Федерации федерального значения «Смолокурня (№ 2)», XIX в. (Архангельская область, Приморский муниципальный округ, поселок Соловецкий, улица Северная, дом 20, корпус 2) в составе объекта культурного наследия (памятника истории и культуры) народов Российской Федерации федерального значения «Ансамбль Соловецкого монастыря и отдельные сооружения островов Соловецкого архипелага», XVI век – первая половина XX века (Архангельская область, Приморский район), утвержденным приказом Министерства культуры Российской Федерации от 27 февраля 2026 г. № 365

Координаты характерных точек границ территории объекта культурного наследия (памятника истории и культуры) народов Российской Федерации федерального значения «Смолокурня (№ 2)», XIX в. (Архангельская область, Приморский муниципальный округ, поселок Соловецкий, улица Северная, дом 20, корпус 2) в составе объекта культурного наследия (памятника истории и культуры) народов Российской Федерации федерального значения «Ансамбль Соловецкого монастыря и отдельные сооружения островов Соловецкого архипелага», XVI век – первая половина XX века (Архангельская область, Приморский район)

Номер характерной точки	Координаты характерных точек в местной системе координат (МСК-29)	
	X	Y
1	705862,0100	2290169,4900
2	705867,5300	2290173,6700
3	705873,4300	2290191,3800
4	705865,9300	2290202,3900
5	705851,7700	2290189,5500
6	705856,0700	2290186,1300
7	705855,7500	2290185,9200
8	705852,5400	2290179,5700
1	705862,0100	2290169,4900